День Города

Нижний Новгород № 3 (2099) от 17 января 2025 года

АДМИНИСТРАЦИЯ АВТОЗАВОДСКОГО РАЙОНА ГОРОДА НИЖНЕГО НОВГОРОДА ИНФОРМИРУЕТ:

На основании административного регламента администрации города Нижнего Новгорода по исполнению муниципальной функции «Освобождение территории города Нижнего Новгорода от самовольных нестационарных торговых объектов», утвержденного постановлением администрации города Нижнего Новгорода от 31.07.2012 № 3113, Рабочая группа администрации Автозаводского района города Нижнего Новгорода 14.01.2025 выявила самовольно установленный нестационарный торговый объект:

- павильон (расположенный по адресу: г. Н.Новгород, ул.Дьяконова, у д.1).

Данный объект установлен без соответствующих разрешительных документов и является самовольным.

Собственнику данного объекта необходимо предоставить документы, подтверждающие наличие правовых оснований на размещение объекта, в администрацию Автозаводского района города Нижнего Новгорода (пр.Ильича, д.31, каб.112).

В случае отсутствия таких документов, произвести демонтаж и перемещение самовольного объекта своими силами и за свой счет, а также выполнить благоустройство территории в течение 3 дней со дня публикации сведений о выявленном объекте.

Телефон для справок 435-87-47.

Оповещение о начале общественных обсуждений

На общественные обсуждения представляются проект приказа министерства градостроительной деятельности и развития агломераций Нижегородской области «О предоставлении разрешения на условно разрешенный вид использования земельного участка с кадастровым номером 52:18:0010470:13,расположенного по адресу: Нижегородская обл., г. Нижний Новгород,Сормовский район, ул. Машинная, дом 5» *(инициатор – Акберов Д.К.о)*

(указывается проект, подлежащий рассмотрению на общественных обсуждениях)

Общественные обсуждения проводятся в порядке, установленном статьями 5.1 и 28 Градостроительного кодекса Российской Федерации и Положением об организации и проведении общественных обсуждений в области градостроительной деятельности в муниципальном образовании городской округ город Нижний Новгород от 29.04.2020 № 77.

Информационные материалы по теме общественных обсуждений представлены на официальном сайте администрации города Нижнего Новгорода в информационно – телекоммуникационной сети «Интернет» (www.нижнийновгород.рф), а также на экспозиции по адресу: г. *Нижний Новгород, Сормовский район, бульвар Юбилейный, дом 12 (здание администрации Сормовского района города Нижнего Новгорода, на информационных стендах)*

Экспозиция открыта с 24.01.2025 по 31.01.2025

(*дата открытия экспозиции*) (*дата закрытия экспозиции*)

Часы работы: *с понедельника по пятницу с 10.00 до 12.00 и с 13.00 до 17.00*

(*дни недели*, *время*)

На выставке проводятся консультации по теме общественных обсуждений.

Перечень информационных материалов к проектам:

– проект приказа министерства градостроительной деятельности и развития агломераций Нижегородской области «О предоставлении разрешения на условно разрешенный вид использования земельного участка с кадастровым номером 52:18:0010470:13,расположенного по адресу: Нижегородская обл., г. Нижний Новгород,Сормовский район, ул. Машинная, дом 5»

Участники общественных обсуждений вправе вносить предложения и замечания, касающиеся проекта, в срок до *31.01.2025 18:00*, следующим способом:

(*дата*, *время*)

1) в письменной форме в адрес Комиссии по подготовке и проведению общественных обсуждений в муниципальном образовании городской округ город Нижний Новгород по адресу: *603005, город Нижний Новгород, Сормовский район, бульвар Юбилейный, дом 12, электронная почта: info@sorm.admgor.nnov.ru* (предложения и замечания в письменной форме должны содержать информацию о лице, внесшем замечания и предложения: для физических лиц – фамилию, имя, отчество, адрес места жительства (регистрации), реквизиты документа, удостоверяющего личность; для юридических лиц – наименование, основной государственный регистрационный номер, место нахождения и адрес; реквизиты документа, устанавливающего или удостоверяющего права на земельные участки, объекты капитального строительства, помещения (при наличии). Предложения и замечания, внесенные в соответствии с ч.10 ст.5.1 Градостроительного кодекса РФ, не рассматриваются в случае выявления факта представления участником общественных обсуждений недостоверных сведений);

2) посредством записи в журнале учета посетителей экспозиции проекта, подлежащего рассмотрению на общественных обсуждениях;

3) посредством ИСОО по адресу: *https://admgor.nnov.ru/Gorod/Napravleniya-raboty/Gradostroitelstvo/Publichnye-slushaniya/Distancionnye-obshchestvennye-obsuzhdeniya-2025*

Оповещение о начале общественных обсуждений

На общественные обсуждения представляется документация по внесению изменений в документацию по планировке территории в районе деревни Кузнечиха в Советском районе г. Нижнего Новгорода *(инициатор – Гурьянов Р.А)*

(указывается проект, подлежащий рассмотрению на общественных обсуждениях)

Общественные обсуждения проводятся в порядке, установленном статьями 5.1 и 28 Градостроительного кодекса Российской Федерации и Положением об организации и проведении общественных обсуждений в области градостроительной деятельности в муниципальном образовании городской округ город Нижний Новгород от 29.04.2020 № 77.

Информационные материалы по теме общественных обсуждений представлены на официальном сайте администрации города Нижнего Новгорода в информационно – телекоммуникационной сети «Интернет» (www.*нижнийновгород.рф*) и (или) в информационной системе, обеспечивающей проведение общественных обсуждений (ИСОО), а также на экспозиции по адресу: г. *Нижний Новгород, Советский район, площадь Советская, дом 1 (здание администрации Советского района города Нижнего Новгорода на информационных стендах)*

Экспозиция открыта с 24.01.2025 по 03.02.2025

(*дата открытия экспозиции*) (*дата закрытия экспозиции*)

Часы работы: *с понедельника по пятницу с 10.00 до 12.00 и с 13.00 до 17.00*

(*дни недели*, *время*)

На выставке проводятся консультации по теме общественных обсуждений.

Перечень информационных материалов к проекту:

– документация по внесению изменений в документацию по планировке территории в районе деревни Кузнечиха в Советском районе г. Нижнего Новгорода

Участники общественных обсуждений вправе вносить предложения и замечания, касающиеся проекта, в срок до *03.02.2025 18:00*, следующим способом:

(*дата*, *время*)

1) в письменной форме в адрес Комиссии по подготовке и проведению общественных обсуждений в муниципальном образовании городской округ город Нижний Новгород по адресу: *603000, город Нижний Новгород, Советский район, площадь Советская, дом 1, электронная почта: adm@sov.admgor.nnov.ru* (предложения и замечания в письменной форме должны содержать информацию о лице, внесшем замечания и предложения: для физических лиц – фамилию, имя, отчество, адрес места жительства (регистрации), реквизиты документа, удостоверяющего личность; для юридических лиц – наименование, основной государственный регистрационный номер, место нахождения и адрес; реквизиты документа, устанавливающего или удостоверяющего права на земельные участки, объекты капитального строительства, помещения (при наличии). Предложения и замечания, внесенные в соответствии с ч.10 ст.5.1 Градостроительного кодекса РФ, не рассматриваются в случае выявления факта представления участником общественных обсуждений недостоверных сведений);

2) посредством записи в журнале учета посетителей экспозиции проекта, подлежащего рассмотрению на общественных обсуждениях;

3) посредством ИСОО по адресу: *https://admgor.nnov.ru/Gorod/Napravleniya-raboty/Gradostroitelstvo/Publichnye-slushaniya/Distancionnye-obshchestvennye-obsuzhdeniya-2025*

Оповещение о начале общественных обсуждений

На общественные обсуждения представляется: документация по внесению изменений в проект межевания территории в границах проспекта Гагарина, площади Маршала Жукова, улиц Голованова, Межевая, 40-лет Победы в Приокском районе города Нижнего Новгорода (инициатор – Королев И.А.*)*

(указывается проект, подлежащий рассмотрению на общественных обсуждениях)

Общественные обсуждения проводятся в порядке, установленном статьями 5.1 и 28 Градостроительного кодекса Российской Федерации и Положением об организации и проведении общественных обсуждений в области градостроительной деятельности в муниципальном образовании городской округ город Нижний Новгород от 29.04.2020 № 77.

Информационные материалы по теме общественных обсуждений представлены на официальном сайте администрации города Нижнего Новгорода в информационно – телекоммуникационной сети «Интернет» (www.*нижнийновгород.рф*), а также на экспозиции по адресу: г. *Нижний Новгород, Приокский район, проспект Гагарина, дом 148 (здание администрации Приокского района города Нижнего Новгорода, на информационных стендах)*

Экспозиция открыта с 24.01.2025 по 03.02.2025

(*дата открытия экспозиции*) (*дата закрытия экспозиции*)

Часы работы: *с понедельника по пятницу с 10.00 до 12.00 и с 13.00 до 17.00*

(*дни недели*, *время*)

На выставке проводятся консультации по теме общественных обсуждений

Перечень информационных материалов:

– *документация по внесению изменений в проект межевания территории в границах проспекта Гагарина, площади Маршала Жукова, улиц Голованова, Межевая, 40-лет Победы в Приокском районе города Нижнего Новгорода*

Участники общественных обсуждений вправе вносить предложения и замечания, касающиеся проекта, в срок до *03.02.2025,* следующим способом:

(*дата*, *время*)

1) в письменной форме в адрес Комиссии по подготовке и проведению общественных обсуждений в муниципальном образовании городской округ город Нижний Новгород по адресу: *603059, город Нижний Новгород, Приокский район, проспект Гагарина, дом 148, электронная почта: info@priok.admgor.nnov.ru* (предложения и замечания в письменной форме должны содержать информацию о лице, внесшем замечания и предложения: для физических лиц – фамилию, имя, отчество, адрес места жительства (регистрации), реквизиты документа, удостоверяющего личность; для юридических лиц – наименование, основной государственный регистрационный номер, место нахождения и адрес; реквизиты документа, устанавливающего или удостоверяющего права на земельные участки, объекты капитального строительства, помещения (при наличии). Предложения и замечания, внесенные в соответствии с ч.10 ст.5.1 Градостроительного кодекса РФ, не рассматриваются в случае выявления факта представления участником общественных обсуждений недостоверных сведений);

2) посредством записи в журнале учета посетителей экспозиции проекта, подлежащего рассмотрению на общественных обсуждениях;

3) посредством ИСОО по адресу: *https://admgor.nnov.ru/Gorod/Napravleniya-raboty/Gradostroitelstvo/Publichnye-slushaniya/Distancionnye-obshchestvennye-obsuzhdeniya-2025*

Оповещение о начале общественных обсуждений

На общественные обсуждения представляются проекты:

– проект *внесения изменений в генеральный план города Нижнего Новгорода, утвержденный постановлением городской Думы города Нижнего Новгорода от 17.03.2010 № 22, в части изменения (частично) зоны О-1 (зона многофункциональной застройки городского центра и городских подцентров за пределами исторического района и охранных зон ОКН) и зоны Т-3 (территория улиц и дорог) на зону ПК-о (зона коммунально-обслуживающих объектов,предусматривающих небольшие посетительские потоки, V класса вредности) по Сормовскому шоссе в Канавинском районе города Нижнего Новгорода;*

– *проект о внесении изменений в Правила землепользования и застройки города Нижнего Новгорода, утвержденные приказом департамента градостроительной деятельности и развития агломераций Нижегородской области от 30.03.2018 № 07-01-06/22, в части изменения (частично) зоны ТО-1 (зона многофункциональной застройки городского центра и городских подцентров за пределами исторического района и охранных зон объектов культурного наследия) на зону ТПК-о (зона реорганизации застройки в застройку коммунально-обслуживающих объектов, предусматривающих небольшие посетительские потоки, V класса опасности) по Сормовскому шоссе в Канавинском районе города Нижнего Новгорода (инициатор – Романова Д.М., Романова Г.М.)*

(указывается проект, подлежащий рассмотрению на общественных обсуждениях)

Общественные обсуждения проводятся в порядке, установленном статьями 5.1 и 28 Градостроительного кодекса Российской Федерации и Положением об организации и проведении общественных обсуждений в области градостроительной деятельности в муниципальном образовании городской округ город Нижний Новгород от 29.04.2020 № 77.

Информационные материалы по теме общественных обсуждений представлены на официальном сайте администрации города Нижнего Новгорода в информационно – телекоммуникационной сети «Интернет» (www.*нижнийновгород.рф*), а также на экспозиции по адресу: г. *Нижний Новгород, Канавинский район, улица Октябрьской Революции, дом 27 (здание администрации Канавинского района города Нижнего Новгорода, на информационных стендах)*

Экспозиция открыта с *24.01.2025 по 03.02.2025*

(*дата открытия экспозиции*) (*дата закрытия экспозиции*)

Часы работы: *с понедельника по пятницу с 10.00 до 12.00 и с 13.00 до 17.00*

(*дни недели*, *время*)

На выставке проводятся консультации по теме общественных обсуждений.

Перечень информационных материалов к проекту:

–– *пояснительная записка к проекту предложений о внесении изменений в генеральный план города Нижнего Новгорода и проекту внесения изменений в Правила землепользования и застройки города по Сормовскому шоссе в Канавинском районе города Нижнего Новгорода*

– проект внесения изменений в генеральный план города Нижнего Новгорода *по Сормовскому шоссе в Канавинском районе города Нижнего Новгорода*

– *п*роект внесения изменений в Правила землепользования и застройки города Нижнего Новгорода *по Сормовскому шоссе в Канавинском районе города Нижнего Новгорода*

Участники общественных обсуждений вправе вносить предложения и замечания, касающиеся проекта, в срок до *03.02.2025 18:00*, следующим способом:

(*дата*, *время*)

1) в письменной форме в адрес Комиссии по подготовке и проведению общественных обсуждений в муниципальном образовании городской округ город Нижний Новгород по адресу: *603059, город Нижний Новгород, Канавинский район, улица Октябрьской Революции, дом 27, электронная почта: info@kan.admgor.nnov.ru* (предложения и замечания в письменной форме должны содержать информацию о лице, внесшем замечания и предложения: для физических лиц – фамилию, имя, отчество, адрес места жительства (регистрации), реквизиты документа, удостоверяющего личность; для юридических лиц – наименование, основной государственный регистрационный номер, место нахождения и адрес; реквизиты документа, устанавливающего или удостоверяющего права на земельные участки, объекты капитального строительства, помещения (при наличии). Предложения и замечания, внесенные в соответствии с ч.10 ст.5.1 Градостроительного кодекса РФ, не рассматриваются в случае выявления факта представления участником общественных обсуждений недостоверных сведений);

2) посредством записи в журнале учета посетителей экспозиции проекта, подлежащего рассмотрению на общественных обсуждениях;

3) посредством ИСОО по адресу: *https://нижнийновгород.рф//Gorod/Napravleniya-raboty/Gradostroitelstvo/Publichnye-slushaniya/Distancionnye-obshchestvennye-obsuzhdeniya-2025*

Оповещение о начале общественных обсуждений

На общественные обсуждения представляется *документация по внесению изменений в проект межевания территории в границах улиц Ковалихинская, академика И.Н. Блохиной, Варварская, Ошарская, Белинского в Нижегородском районе города Нижнего Новгорода (инициатор – Рухани И.Ю.)*

(указывается проект, подлежащий рассмотрению на общественных обсуждениях)

Общественные обсуждения проводятся в порядке, установленном статьями 5.1 и 28 Градостроительного кодекса Российской Федерации и Положением об организации и проведении общественных обсуждений в области градостроительной деятельности в муниципальном образовании городской округ город Нижний Новгород от 29.04.2020 № 77.

Информационные материалы по теме общественных обсуждений представлены на официальном сайте администрации города Нижнего Новгорода в информационно – телекоммуникационной сети «Интернет» (www.*нижнийновгород.рф*), а также на экспозиции по адресу: г. *Нижний Новгород, Нижегородский район, улица Пискунова, дом 1 (здание администрации Нижегородского района города Нижнего Новгорода, на информационных стендах)*

Экспозиция открыта с 24.01.2025 по 03.02.2025

(*дата открытия экспозиции*) (*дата закрытия экспозиции*)

Часы работы: *с понедельника по пятницу с 10.00 до 12.00 и с 13.00 до 17.00*

(*дни недели*, *время*)

На выставке проводятся консультации по теме общественных обсуждений

Перечень информационных материалов:

– *документация по внесению изменений в проект межевания территории в границах улиц Ковалихинская, академика И.Н. Блохиной, Варварская, Ошарская, Белинского в Нижегородском районе города Нижнего Новгорода*

Участники общественных обсуждений вправе вносить предложения и замечания, касающиеся проекта, в срок до *03.02.2025,* следующим способом:

(*дата*, *время*)

1) в письменной форме в адрес Комиссии по подготовке и проведению общественных обсуждений в муниципальном образовании городской округ город Нижний Новгород *по адресу: 603005, город Нижний Новгород, Нижегородский район, улица Пискунова, дом 1, электронная почта: slushaniya@nizh.admgor.nnov.ru* (предложения и замечания в письменной форме должны содержать информацию о лице, внесшем замечания и предложения: для физических лиц – фамилию, имя, отчество, адрес места жительства (регистрации), реквизиты документа, удостоверяющего личность; для юридических лиц – наименование, основной государственный регистрационный номер, место нахождения и адрес; реквизиты документа, устанавливающего или удостоверяющего права на земельные участки, объекты капитального строительства, помещения (при наличии). Предложения и замечания, внесенные в соответствии с ч.10 ст.5.1 Градостроительного кодекса РФ, не рассматриваются в случае выявления факта представления участником общественных обсуждений недостоверных сведений);

2) посредством записи в журнале учета посетителей экспозиции проекта, подлежащего рассмотрению на общественных обсуждениях;

3) посредством ИСОО по адресу: *https://нижнийновгород.рф/Gorod/Napravleniya-raboty/Gradostroitelstvo/Publichnye-slushaniya/Distancionnye-obshchestvennye-obsuzhdeniya-2025*

Оповещение о начале общественных обсуждений

На общественные обсуждения представляется проект планировки территории, расположенной восточнее дома № 1А по ул. Заслонова в Автозаводском районе города Нижнего Новгорода *(инициатор – ООО «ФИНСТРОЙ-ЭКОПРОМПРОДУКТ»)*

(указывается проект, подлежащий рассмотрению на общественных обсуждениях)

Общественные обсуждения проводятся в порядке, установленном статьями 5.1 и 28 Градостроительного кодекса Российской Федерации и Положением об организации и проведении общественных обсуждений в области градостроительной деятельности в муниципальном образовании городской округ город Нижний Новгород от 29.04.2020 № 77.

Информационные материалы по теме общественных обсуждений представлены на официальном сайте администрации города Нижнего Новгорода в информационно – телекоммуникационной сети «Интернет» (www.*нижнийновгород.рф*) и (или) в информационной системе, обеспечивающей проведение общественных обсуждений (ИСОО), а также на экспозиции по адресу:*г. Нижний Новгород, Автозаводский район, проспект Ильича, дом 31 (здание администрации Автозаводского района города Нижнего Новгорода, на информационных стендах)*

Экспозиция открыта с 24.01.2025 по 03.02.2025

(*дата открытия экспозиции*) (*дата закрытия экспозиции*)

Часы работы: *с понедельника по пятницу с 10.00 до 12.00 и с 13.00 до 17.00*

(*дни недели*, *время*)

На выставке проводятся консультации по теме общественных обсуждений.

Перечень информационных материалов:

– *п*роект планировки территории, расположенной восточнее дома № 1А по ул. Заслонова в Автозаводском районе города Нижнего Новгорода

Участники общественных обсуждений вправе вносить предложения и замечания, касающиеся проекта, в срок до *03.02.2025,* следующим способом:

(*дата*, *время*)

1) в письменной форме в адрес Комиссии по подготовке и проведению общественных обсуждений в муниципальном образовании городской округ город Нижний Новгород по адресу: *603101, город Нижний Новгород, Автозаводский район, проспект Ильича, дом 31, электронная почта: otdinvest2@avt.admgor.nnov.ru* (предложения и замечания в письменной форме должны содержать информацию о лице, внесшем замечания и предложения: для физических лиц – фамилию, имя, отчество, адрес места жительства (регистрации), реквизиты документа, удостоверяющего личность; для юридических лиц – наименование, основной государственный регистрационный номер, место нахождения и адрес; реквизиты документа, устанавливающего или удостоверяющего права на земельные участки, объекты капитального строительства, помещения (при наличии). Предложения и замечания, внесенные в соответствии с ч.10 ст.5.1 Градостроительного кодекса РФ, не рассматриваются в случае выявления факта представления участником общественных обсуждений недостоверных сведений);

2) посредством записи в журнале учета посетителей экспозиции проекта, подлежащего рассмотрению на общественных обсуждениях;

3) посредством ИСОО по адресу: *https://нижнийновгород.рф/Gorod/Napravleniya-raboty/Gradostroitelstvo/Publichnye-slushaniya/Distancionnye-obshchestvennye-obsuzhdeniya-2025*

Министерство градостроительной деятельности и развития агломераций Нижегородской области

ПРИКАЗ от 24.12.2024 № 07-02-03/117

Об утверждении документации по планировке территории (проекта планировки территории, включая проект межевания территории) в границах улицы Приокская, реки Ока, улиц Молитовская, Фабричная, Интернациональная в Канавинском и Ленинском районах города Нижнего Новгорода

В соответствии со статьями 8^2, 41-43, 45, 46 Градостроительного кодекса Российской Федерации, пунктом 3 статьи 2^1 Закона Нижегородской области от 23 декабря 2014 г. № 197-З «О перераспределении отдельных полномочий между органами местного самоуправления муниципальных образований Нижегородской области и органами государственной власти Нижегородской области», пунктом 3.1.10 Положения о министерстве градостроительной деятельности и развития агломераций Нижегородской области, утвержденного постановлением Правительства Нижегородской области от 16 апреля 2020 г. № 308, на основании приказа министерства градостроительной деятельности и развития агломераций Нижегородской области от 19 февраля 2024 г. № 07-02-02/4 «О подготовке документации по планировке территории (проекта планировки территории, включая проект межевания территории) в границах улицы Приокская, реки Ока, улиц Молитовская, Фабричная, Интернациональная в Канавинском и Ленинском районах города Нижнего Новгорода», мастер-плана, согласованного протоколом заседания регионального штаба по вопросам реализации градостроительной политики на территории Нижегородской области от 22 декабря 2023 г. № Сл-001-1106323/23, договора о комплексном развитии территории по инициативе правообладателей земельных участков и расположенных на них объектов недвижимого имущества от 29 декабря 2023 г. № 329-П/46, протокола общественных обсуждений от 22 ноября 2024 г. и заключения о результатах общественных обсуждений от 22 ноября 2024 г. приказываю:

1. Утвердить прилагаемую документацию по планировке территории (проект планировки территории, включая проект межевания территории) в границах улицы Приокская, реки Ока, улиц Молитовская, Фабричная, Интернациональная в Канавинском и Ленинском районах города Нижнего Новгорода.

2. Направить документацию по планировке территории (проект планировки территории, включая проект межевания территории) в границах улицы Приокская, реки Ока, улиц Молитовская, Фабричная, Интернациональная в Канавинском и Ленинском районах города Нижнего Новгорода главе города Нижнего Новгорода.

3. Разместить настоящий приказ на официальном сайте министерства градостроительной деятельности и развития агломераций Нижегородской области в информационно-телекоммуникационной сети «Интернет».

4. Настоящий приказ вступает в силу после дня его опубликования.

И.о. министра Д.Д.Шунаева

УТВЕРЖДЕНА
приказом министерства градостроительной деятельности и развития агломераций Нижегородской области
от 24.12.2024 № 07-02-03/117

Документация по планировке территории (проект планировки территории, включая проект межевания территории) в границах улицы Приокская, реки Ока, улиц Молитовская, Фабричная, Интернациональная в Канавинском и Ленинском районах города Нижнего Новгорода

I. Положения о характеристиках планируемого развития территории.

1. Общие положения.

Документация по планировке территории (проект планировки территории, включая проект межевания территории) в границах улицы Приокская, реки Ока, улиц Молитовская, Фабричная, Интернациональная в Канавинском и Ленинском районах города Нижнего Новгорода (далее – документация по планировке территории), выполнена на основании приказа министерства градостроительной деятельности и развития агломераций Нижегородской области от 19 февраля 2024 г. № 07-02-02/4 «О подготовке документации по планировке территории (проекта планировки территории, включая проект межевания территории) в границах улицы Приокская, реки Ока, улиц Молитовская, Фабричная, Интернациональная в Канавинском и Ленинском районах города Нижнего Новгорода» на территорию 70 га.

2. Цели и задачи.

Документация по планировке территории подготовлена обществом с ограниченной ответственностью «Золотое сечение» по заказу общества с ограниченной ответственностью «Специализированный застройщик «Комсомольская» (далее – ООО «СЗ «Комсомольская») в целях исполнения договора о комплексном развитии территории по инициативе правообладателей земельных участков и расположенных на них объектов недвижимого имущества от 29 декабря 2023 г. № 329-П/46 (далее – договор КРТ), выделения элементов планировочной структуры, установления границ зон планируемого размещения объектов капитального строительства, установления границ земельных участков и границ территорий общего пользования, определения характеристик и очередности планируемого развития территории, характеристик планируемых объектов капитального строительства.

Документация по планировке территории разработана в соответствии с мастер-планом, согласованным протоколом заседания регионального штаба по вопросам реализации градостроительной политики на территории Нижегородской области от 22 декабря 2023 г. № Сл-001-1106323/23.

3. Характеристики планируемого развития территории.

Площадь территории в границах разработки проекта	70 га
Площадь территории: – в границах КРТ (квартал 1) – в границах территории инвестиционного развития (кварталы 2-6) – в границах территориальной зоны ТОсп-к (квартал 7)	 25972 м² 253647 м² 2251,81 м²
Общая площадь, занятая под проектируемыми зданиями, строениями и сооружениями: – в границах КРТ (квартал 1) – в границах территории инвестиционного развития (кварталы 2-6) – в границах территориальной зоны ТОсп-к (квартал 7)	 5044,44 м² 59805,73 м² 496,00 м²
Суммарная поэтажная площадь проектируемых зданий, строений и сооружений: – в границах КРТ (квартал 1) – в границах территории инвестиционного развития (кварталы 2-6) – в границах территориальной зоны ТОсп-к (квартал 7)	 68830,44 м² 633448,47 м² 496,00 м²
Коэффициент застройки: – в границах КРТ (квартал 1) – в границах территории инвестиционного развития (кварталы 2-6) – в границах территориальной зоны ТОсп-к (квартал 7)	 0,20 0,24 0,22
Коэффициент плотности застройки: – в границах КРТ (квартал 1) – в границах территории инвестиционного развития (кварталы 2-6)	 2,80 2,94

– в границах территориальной зоны ТОсп-к (квартал 7)	0,22
Вместимость общеобразовательных организаций	800 мест
Вместимость дошкольных образовательных организаций	124 места 245 мест 265 мест
Вместимость поликлиники	170 пос/смена
Площадь озелененных территорий: – в границах КРТ (квартал 1) – в границах территории инвестиционного развития (кварталы 2-6) – в границах территориальной зоны ТОсп-к (квартал 7)	 6152,25 м² 50321,34 м² 559 м²
Вместимость автостоянок, из них: – подземные автостоянки и стоянки-паркинги – открытые парковки	3495 м/мест 2323 м/места 1172 м/мест
Процентное соотношение общей площади жилых и нежилых помещений в многоквартирных домах, подлежащих строительству	95/5
Нагрузки по инженерно-техническому обеспечению:	
Водоснабжение	130,03 м³/ч
Водоотведение	130,03 м³/ч
Ливневая канализация	1499,47 л/с
Электроснабжение	17 МВт
Газоснабжение	5500 м³/ч
Телефонизация	8500 номеров
Радиофикация	8500 радиоточек

Схема расчетных кварталов



4. Характеристики планируемых объектов капитального строительства.

№ по чертежу планировки территории	Наименование	Площадь застройки, кв.м	Этажность	Суммарная поэтажная площадь здания, кв.м	Общая площадь квартир в МКД, кв.м	Примечание
1	Многоквартирный дом со встроенно-пристроенными помещениями общественного назначения и подземной стоянкой автомобилей	1331,36	1, 25, 30	32522,00	20024,36	Вместимость подземной стоянки автомобилей 47 м/м
2	Многоквартирный дом со встроенно-пристроенными помещениями общественного назначения, пристроенной дошкольной образовательной организацией и подземной стоянкой автомобилей	2473,76	1, 3, 17, 30	29462,52	16204,59	Вместимость подземной стоянки автомобилей 134 м/м. Вместимость пристроенной дошкольной образовательной организацией 124 места.
3	Многоквартирный дом со встроенными помещениями общественного назначения и подземной стоянкой автомобилей	1980,24	10, 25, 30	46128,20	28342,99	Вместимость подземной стоянки автомобилей 72 м/м
4	Стоянка-паркинг	1121,32	5	6727,92		Вместимость стоянки-паркинга 125 м/м
5.1	ТП	46,00	1	46,00		
5.2	ТП	46,00	1	46,00		
5.3	РП	26,00	1	26,00		
6	Многоквартирный дом со встроенно-пристроенными помещениями общественного назначения	4909,60	1, 25	57893,50	33733,90	
7	Многоквартирный дом со встроенными помещениями общественного назначения	1360,00	15	19768,00	12149,70	
8	Магазин со встроенной стоянкой автомобилей	2044,00	9	17200,00		Вместимость стоянки автомобилей 500 м/м
9.1	ТП	46,00	1	46,00		
9.2	ТП	46,00	1	46,00		
10	КНС	1000,00	1	1000,00		
11	Многоквартирный дом со встроенно-пристроенными помещениями общественного назначения и участковым пунктом полиции	2530,00	1, 13, 17, 25	37941,00	23092,00	
12	Многоквартирный дом со встроенно-пристроенными помещениями общественного назначения и подземной стоянкой автомобилей	4361,00	1,6,13, 15,17, 20	58019,00	35575,00	Вместимость подземной стоянки автомобилей 110 м/м
13	Дошкольная образовательная организация	1635,00	2, 3	5450,00		Вместимость 245 мест
14.1	ТП	46,00	1	46,00		
14.2	ТП	46,00	1	46,00		
15	Многоквартирный дом со встроенно-пристроенными помещениями общественного назначения	4635,00	1,13,17,25	65437,00	39788,00	
16	Многоквартирный дом со встроенно-пристроенными помещениями общественного назначения и подземной стоянкой автомобилей	4398,00	1,6,13, 15,17,20	60039,00	36711,00	Вместимость подземной стоянки автомобилей 169 м/м
17	Спортивный зал со встроенной стоянкой автомобилей	4056,00	5	19500,00		Вместимость стоянки автомобилей 500 м/м
18.1	ТП	46,00	1	46,00		
18.2	ТП	46,00	1	46,00		
18.2	ТП	46,00	1	46,00		
19	КНС	1000,00	1	1000,00		
20	Многоквартирный дом со встроенно-пристроенными помещениями общественного назначения	4181,00	1,13,17,25	65354,00	39540,00	
21	Многоквартирный дом со встроенно-пристроенными помещениями общественного назначения и подземной стоянкой автомобилей	3882,00	1,6,13, 15,17	53481,00	32992,00	Вместимость подземной стоянки автомобилей 174 м/м
22	Общеобразовательная организация	6553,89	2, 3, 4	22000,00		Вместимость 800 мест
23	Стоянка-паркинг	1809,00	6	10854,00		Вместимость стоянки-паркинга 352 м/м
24.1	ТП	46,00	1	46,00		
24.2	ТП	46,00	1	46,00		
24.3	ТП	46,00	1	46,00		
25	Многоквартирный дом со встроенно-пристроенными помещениями общественного назначения и подземной стоянкой автомобилей	4203,00	1, 32	79085,77	46637,76	Вместимость подземной стоянки автомобилей 140 м/м
26	ТП	46,00	1	46,00		
27	Дошкольная образовательная организация	1770,00	2, 3	5900,00		Вместимость 265 мест
28	Поликлиника с пристроенным физкультурно-оздоровительным комплексом	2100,00	3, 5	6000,00		Вместимость поликлиники 170 пос/смена
29	Котельная	800,00	1	800,00		
30	Культовое здание с проведением обрядов	496,00	1	496,00		
31	Плоскостная открытая стоянка автомобилей	1600,00	-	-		
32	Плоскостная открытая стоянка автомобилей	2250,00	-	-		

5. Информация о планируемых мероприятиях по обеспечению сохранения применительно к территориальным зонам, в которых планируется размещение объектов федерального, регионального и местного значения, фактических показателей обеспеченности территории объектами коммунальной, транспортной, социальной инфраструктур и фактических показателей территориальной доступности таких объектов для населения.

Документацией по планировке территории в соответствии с договором КРТ предусмотрено строительство следующих объектов социальной инфраструктуры местного и регионального значения, необходимых для функционирования объектов капитального строительства, предусмотренных документацией по планировке территории и обеспечивающих жизнедеятельность граждан:

– две отдельно стоящие дошкольные образовательные организации вместимостью 245 и 265 мест;
– пристроенная дошкольная образовательная организация вместимостью 124 места;
– общеобразовательная организация вместимостью 800 мест,
– поликлиника вместимостью 170 посещений/смена;
– физкультурно-оздоровительный комплекс.

Договором КРТ строительство вышеперечисленных объектов социальной инфраструктуры обеспечивается ООО «СЗ «Комсомольская»:

– строительство и ввод в эксплуатацию пристроенной дошкольной образовательной организации вместимостью 124 места в срок не позднее 5 лет с даты заключения договора КРТ, по окончании строительства объект передается в муниципальную собственность;
– строительство и ввод в эксплуатацию общеобразовательной организации вместимостью 800 мест в срок не позднее 10 лет с даты заключения договора КРТ, по окончании строительства объект передается в муниципальную собственность;
– строительство и ввод в эксплуатацию дошкольной образовательной организации вместимостью 245 мест в срок не позднее 7 лет с даты заключения договора КРТ, по окончании строительства объект передается в муниципальную собственность;
– строительство и ввод в эксплуатацию дошкольной образовательной организации вместимостью 265 мест в срок не позднее 11 лет с даты заключения договора КРТ, по окончании строительства объект передается в муниципальную собственность;
– строительство и ввод в эксплуатацию поликлиники вместимостью 170 посещений/смена в срок не позднее 15 лет с даты заключения договора КРТ, по окончании строительства объект передается в собственность Нижегородской области;
– строительство физкультурно-оздоровительного комплекса в срок не позднее 15 лет с даты заключения договора КРТ, по окончании строительства объект передается в собственность Нижегородской области.

Также обеспечение проектируемой жилой застройки в границах территории КРТ предусмотрено за счет школы на 1100 мест в районе дома № 17 по улице Даргомыжского в Ленинском районе города Нижнего Новгорода.

Две отдельно стоящие дошкольные образовательные организации вместимостью 245 и 265 мест, пристроенная дошкольная образовательная организация вместимостью 124 места, общеобразовательная организация вместимостью 800 мест, школа на 1100 мест в районе дома № 17 по улице Даргомыжского в Ленинском районе города Нижнего Новгорода включены в программу комплексного развития социальной инфраструктуры муниципального образования городской округ город Нижний Новгород на 2020 – 2030 годы, утвержденную решением Городской Думы г. Нижнего Новгорода от 26 февраля 2020 г. № 25.

Договором КРТ предусмотрены обязательства Правительства Нижегородской области по обеспечению проектирования, выполнения строительных работ и вводу в эксплуатацию в рамках концессионного соглашения объекта – гидротехнического сооружения, а также технологически связанных с ним сооружений инженерной защиты от опасных геологических процессов в границах территории от затона яхт клуба до Канавинского моста в г. Нижнем Новгороде в срок 3 года со дня подписания Концессионного соглашения. Мероприятия по благоустройству территории набережной по ул.Левобережная, в том числе обеспечение размещения элементов озеленения и освещения, покрытий, малых архитектурных форм, детских и спортивных площадок, организация стока и очистки ливневых вод, пешеходных коммуникаций обеспечиваются ООО «СЗ «Комсомольская» в срок не позднее 20 лет.

Документацией по планировке территории учтено размещение Дублера пр.Ленина на участке от ул.Советской до ул.Баумана в г. Нижнем Новгороде, предусмотренного программой комплексного развития транспортной инфраструктуры муниципального образования городской округ город Нижний Новгород на 2019 – 2030 годы, утвержденной решение Городской Думы г. Нижнего Новгорода от 27.11.2019 № 200. Договором КРТ предусмотрены обязательства Правительства Нижегородской области по обеспечению проведения всех необходимых действий и принятие мер по включению объекта «Строительство Дублера пр.Ленина на участке от ул.Советской до ул.Баумана в г. Нижнем Новгороде» в государственные программы Российской Федерации, предусматривающие предоставление Нижегородской области межбюджетных трансфертов из федерального бюджета на софинансирование расходных обязательств по строительству объекта, а также обеспечение строительства и ввода в эксплуатацию в рамках концессионного соглашения объекта «Строительство Дублера пр.Ленина на участке от ул.Советской до ул.Баумана в г. Нижнем Новгороде» в срок 5 лет со для подписания концессионного соглашения.

Размещение объектов местного и регионального значения, необходимых для обеспечения проектируемой застройки согласовано администрацией города Нижнего Новгорода (письмо от 25 июня 2024 г. № Сл-07-01-537696/24).

Размещение объектов местного и регионального значения улучшает фактические показатели обеспеченности территории объектами социальной инфраструктуры и фактические показатели территориальной доступности таких объектов для населения.

II. Положения об очередности планируемого развития территории.

Развитие территории, в том числе проектирование, строительство объектов капитального строительства и строительство необходимых для функционирования таких объектов и обеспечения жизнедеятельности граждан объектов социальной, коммунальной, транспортной инфраструктур предусмотрено **в 6 очередей строительства**. Очереди строительства реализуются последовательно с учетом сроков проектирования, строительства и разграничений обязательств, установленных договором КРТ.

1 очередь строительства:

Проектирование и строительство объектов капитального строительства, предусмотренных в первой очереди строительства, осуществляется поэтапно.

1 этап включает в себя следующие мероприятия:

– Признание инвестиционного проекта масштабным инвестиционным проектом Нижегородской области в соответствии с Законом Нижегородской области от 13 декабря 2005 г. № 192-З «О регулировании земельных отношений в Нижегородской области» и постановлением Правительства Нижегородской области от 19 июля 2021 г. № 621 «О порядке взаимодействия органов исполнительной власти Нижегородской области при предоставлении мер государственной поддержки, предусмотренных пунктом 8 части 4 статьи 8.1 Закона Нижегородской области от 13 декабря 2005 г. № 192-З «О регулировании земельных отношений в Нижегородской области», и внесении изменений в некоторые постановления Правительства Нижегородской области».
– Осуществление, согласно обязательствам договора КРТ, сноса объектов с кадастровыми номерами 52:18:0050034:32, 52:18:0050034:27, 52:18:0050034:29, 52:18:0050034:28.

2 этап включает в себя следующие мероприятия:

– Образование земельных участков согласно решениям проекта межевания территории (кроме земельного участка с условным номером 24), установление сервитутов (обременений) для обеспечения доступа к иным земельным участкам.
– Предоставление земельных участков на территории инвестиционного развития (за исключением земельного участка с условным номером 24)

3 этап включает в себя следующие мероприятия:

– Проектирование следующих объектов жилого, социального, общественно-делового и иного назначения в срок до 2025 года включительно:

№ по чертежу планировки	Наименование
1	Многоквартирный дом со встроенно-пристроенными помещениями общественного назначения и подземной стоянкой автомобилей
2	Многоквартирный дом со встроенно-пристроенными помещениями общественного назначения, пристроенной дошкольной образовательной организацией и подземной стоянкой автомобилей
3	Многоквартирный дом со встроенными помещениями общественного назначения и подземной стоянкой автомобилей
4	Стоянка-паркинг
5.1	ТП
5.2	ТП
5.3	РП
6	Многоквартирный дом со встроенно-пристроенными помещениями общественного назначения
7	Многоквартирный дом со встроенными помещениями общественного назначения
8	Магазин со встроенной стоянкой автомобилей
9.1	ТП
9.2	ТП
10	КНС
11	Многоквартирный дом со встроенно-пристроенными помещениями общественного назначения и участковым пунктом полиции
12	Многоквартирный дом со встроенно-пристроенными помещениями общественного назначения и подземной стоянкой автомобилей
13	Дошкольная образовательная организация
14.1	ТП
14.2	ТП
-	Благоустройство территорий общего пользования (игровое пространство – парковая зона: «плейхаб»)
15	Многоквартирный дом со встроенно-пристроенными помещениями общественного назначения
16	Многоквартирный дом со встроенно-пристроенными помещениями общественного назначения и подземной стоянкой автомобилей
17	Спортивный зал со встроенной стоянкой автомобилей
18.1	ТП
18.2	ТП
18.3	ТП
19	КНС
20	Многоквартирный дом со встроенно-пристроенными помещениями общественного назначения
21	Многоквартирный дом со встроенно-пристроенными помещениями общественного назначения и подземной стоянкой автомобилей
23	Стоянка-паркинг
24.1	ТП
24.2	ТП
24.3	ТП
25	Многоквартирный дом со встроенно-пристроенными помещениями общественного назначения и подземной стоянкой автомобилей
26	ТП
27	Дошкольная образовательная организация
28	Поликлиника с пристроенным физкультурно-оздоровительным комплексом
29	Котельная
-	УДС (проезд вдоль набережной)
-	Гидротехническое сооружение – берегоукрепительного сооружения левого берега реки Ока от затона яхт клуба до Канавинского моста в городе Нижнем Новгороде (3 этап)
-	Дублер проспекта Ленина в городе Нижний Новгород

– Подготовка территории, в том числе:
– вертикальная планировка территории;
– установление санитарного разрыва от железнодорожных путей;
– сокращение санитарно-защитной зоны ООО «Мельинвест»;
– осуществление сноса объектов с кадастровыми номерами 52:18:0050034:15, 52:18:0050034:16, 52:18:0050034:17, 52:18:0050034:18, 52:18:0050034:19, 52:18:0050034:20, 52:18:0050034:21, 52:18:0050034:24, 52:18:0050034:90, 52:18:0050034:92 в срок до 2025 года включительно согласно обязательствам договора КРТ;
– инженерная подготовка территории;
– подвод инженерных коммуникаций на территорию в соответствии с техническими условиями.

4 этап включает в себя следующие мероприятия:

– Строительство следующих объектов жилого, социального, общественно-делового и иного назначения в срок до 2028 года включительно:

№ по чертежу планировки	Наименование
1	Многоквартирный дом со встроенно-пристроенными помещениями общественного назначения и подземной стоянкой автомобилей
2	Многоквартирный дом со встроенно-пристроенными помещениями общественного назначения, пристроенной дошкольной образовательной организацией и подземной стоянкой автомобилей
3	Многоквартирный дом со встроенными помещениями общественного назначения и подземной стоянкой автомобилей
4	Стоянка-паркинг
5.1	ТП
5.2	ТП
5.3	РП
31	Плоскостная открытая стоянка автомобилей
32	Плоскостная открытая стоянка автомобилей

Еженедельная городская газета
Выпуск № 3 (2099) от 17.1.2025
Учредитель: Администрация города Нижнего Новгорода
Издатель: МКУ «РГ "День города. Нижний Новгород"»
Адрес: Нижний Новгород, Нижневолжская наб., 9а
Телефон 439-70-00
Главный редактор С.Н. АВДЕЕВ

Адрес редакции:
603001, Нижний Новгород, Нижневолжская наб., 9а
Телефоны: 439-70-00, 439-70-02
e-mail: daycity.nn@mail.ru
url: dengoroda-nn.ru
Рекламная служба: тел. 439-70-00
e-mail: dengoroda-nn@yandex.ru

Газета зарегистрирована Управлением Федеральной службы по надзору за соблюдением законодательства в сфере массовых коммуникаций и охране культурного наследия по Приволжскому федеральному округу 26.11.04. Регистрационный номер ПИ № ФС 18-1881. Материалы под рубрикой «РЕКЛАМА» публикуются на коммерческой основе. Ответственность за их содержание несет рекламодатель.

Газета отпечатана в Нижегородском филиале АО «Прайм Принт Москва», Нижний Новгород, Базовый проезд, 11
Заказ № 2476/25
Подписано в печать 16.1.2025 г. в 20.00 (по графику 20.00)
Распространяется бесплатно
Служба распространения: 439-70-00.
Тираж 999 экз.

– Строительство следующих объектов транспортной, инженерной инфраструктуры и благоустройства:
– строительство гидротехнического сооружения, а также технологически связанных с ним сооружений инженерной защиты от опасных геологических процессов в границах территории от затона яхт клуба до Канавинского моста в н.Нижнем Новгороде (3 этап);
– Строительство Дублера пр.Ленина на участке от ул.Советской до ул.Баумана в г. Нижнем Новгороде (протяженностью 2400 м в границах разработки документации, количество полос движения в одну сторону 2 – 3);
– благоустройство и размещение объектов улично-дорожной сети на территории общего пользования;
– благоустройство и озеленение территории набережной;
– формирование внутриквартальных проездов и тротуаров;
– благоустройство и озеленение территории;
– устройство и оборудование детских площадок, площадок для отдыха, площадок для занятия спортом, открытых стоянок автомобилей, хозяйственных площадок;
-устройство наружного освещения, устройство дождевой канализации.

2 очередь строительства. Проектирование и строительство объектов капитального строительства, предусмотренных во второй очереди строительства, осуществляется поэтапно и включает в себя:
– Образование земельного участка с условным номером 24 согласно решениям проекта межевания территории.
– Предоставление образуемого земельного участка с условным номером 24 на территории инвестиционного развития.
– Подготовку территории, в том числе:
– вертикальную планировку территории;
– инженерную подготовку территории;
– подвод инженерных коммуникаций на территорию в соответствии с техническими условиями.
– Проектирование следующего объекта капитального строительства социального назначения:

№ по чертежу планировки	Наименование
22	Общеобразовательная организация

– Строительство следующих объектов жилого, общественно-делового и иного назначения в срок до 2029 года включительно:

№ по чертежу планировки	Наименование
6	Многоквартирный дом со встроенно-пристроенными помещениями общественного назначения
7	Многоквартирный дом со встроенными помещениями общественного назначения
8	Магазин со встроенной стоянкой автомобилей
9.1	ТП
9.2	ТП
18.3	ТП
10	КНС
29	Котельная

– Строительство следующих объектов транспортной, инженерной инфраструктуры и благоустройства:
– размещение объектов улично-дорожной сети вдоль набережной;
– благоустройство и озеленение территории набережной;
-формирование внутриквартальных проездов и тротуаров;
– благоустройство и озеленение территории;
– устройство и оборудование детских площадок, площадок для отдыха, площадок для занятия спортом, открытых стоянок автомобилей, хозяйственных площадок;
– устройство наружного освещения, устройство дождевой канализации.

3 очередь строительства. Проектирование и строительство объектов капитального строительства, предусмотренных в третью очередь строительства, осуществляется поэтапно и включает в себя:
– Подготовку территории, в том числе:
– вертикальную планировку территории;
– инженерную подготовку территории;
– подвод инженерных коммуникаций на территорию в соответствии с техническими условиями.
– Строительство следующих объектов жилого, общественно-делового, социального и иного назначения в срок до 2030 года включительно:

№ по чертежу планировки	Наименование
11	Многоквартирный дом со встроенно-пристроенными помещениями общественного назначения и участковым пунктом полиции
12	Многоквартирный дом со встроенно-пристроенными помещениями общественного назначения и подземной стоянкой автомобилей
13	Дошкольная образовательная организация
14.1	ТП
14.2	ТП

– Строительство следующих объектов транспортной, инженерной инфраструктуры и благоустройства:
– размещение объектов улично-дорожной сети вдоль набережной;
– благоустройство и озеленение территории набережной;
– формирование внутриквартальных проездов и тротуаров;
– благоустройство и озеленение территории, в том числе территорий общего пользования (игровое пространство – парковая зона: «плейхаб»);
– устройство и оборудование детских площадок, площадок для отдыха, площадок для занятия спортом, открытых стоянок автомобилей, хозяйственных площадок;
– устройство наружного освещения, устройство дождевой канализации.

4 очередь строительства. Проектирование и строительство объектов капитального строительства, предусмотренных в четвертую очередь строительства, осуществляется поэтапно и включает в себя:
– Подготовку территории, в том числе:
– вертикальную планировку территории;
– инженерную подготовку территории;
– подвод инженерных коммуникаций на территорию в соответствии с техническими условиями.
– Строительство следующих объектов жилого, общественно-делового, социального и иного назначения в срок до 2032 года включительно:

№ по чертежу планировки	Наименование
15	Многоквартирный дом со встроенно-пристроенными помещениями общественного назначения
16	Многоквартирный дом со встроенно-пристроенными помещениями общественного назначения и подземной стоянкой автомобилей
17	Спортивный зал со встроенной стоянкой автомобилей
18.1	ТП
18.2	ТП
19	КНС

– Строительство следующих объектов транспортной, инженерной инфраструктуры и благоустройства:
– размещение объектов улично-дорожной сети вдоль набережной;
– благоустройство и озеленение территории набережной;
– формирование внутриквартальных проездов и тротуаров;
– благоустройство и озеленение территории;
– устройство и оборудование детских площадок, площадок для отдыха, площадок для занятия спортом, открытых стоянок автомобилей, хозяйственных площадок;
– устройство наружного освещения, устройство дождевой канализации.

5 очередь строительства. Проектирование и строительство объектов капитального строительства, предусмотренных в пятую очередь строительства, осуществляется поэтапно и включает в себя:
– Подготовку территории, в том числе:
– вертикальную планировку территории;
– инженерную подготовку территории;
– подвод инженерных коммуникаций на территорию в соответствии с техническими условиями.
– Строительство следующих объектов жилого, общественно-делового, социального и иного назначения в срок до 2033 года включительно:

№ по чертежу планировки	Наименование
20	Многоквартирный дом со встроенно-пристроенными помещениями общественного назначения
21	Многоквартирный дом со встроенно-пристроенными помещениями общественного назначения и подземной стоянкой автомобилей
22	Общеобразовательная организация
24.1	ТП
24.2	ТП
24.3	ТП
23	Стоянка-паркинг

– Строительство следующих объектов транспортной, инженерной инфраструктуры и благоустройства:
– размещение объектов улично-дорожной сети вдоль набережной;
– формирование внутриквартальных проездов и тротуаров;
– благоустройство и озеленение территории;
– устройство и оборудование детских площадок, площадок для отдыха, площадок для занятия спортом, открытых стоянок автомобилей, хозяйственных площадок;
– устройство наружного освещения, устройство дождевой канализации.

6 очередь строительства. Проектирование и строительство объектов капитального строительства, предусмотренных в шестую очередь строительства, осуществляется поэтапно и включает в себя:
– Подготовку территории, в том числе:
– вертикальную планировку территории;
– инженерную подготовку территории;
– подвод инженерных коммуникаций на территорию в соответствии с техническими условиями.
– Строительство следующих объектов жилого, общественно-делового, социального и иного назначения в срок до 2035 года включительно:

№ по чертежу планировки	Наименование
25	Многоквартирный дом со встроенно-пристроенными помещениями общественного назначения и подземной стоянкой автомобилей
26	ТП
27	Дошкольная образовательная организация
28	Поликлиника с пристроенным физкультурно-оздоровительным комплексом

– Строительство следующих объектов транспортной, инженерной инфраструктуры и благоустройства:
– размещение объектов улично-дорожной сети вдоль набережной;
– формирование внутриквартальных проездов и тротуаров;
– благоустройство и озеленение территории, в том числе территорий общего пользования (бульвар (ярмарка));
– устройство и оборудование детских площадок, площадок для отдыха, площадок для занятия спортом, открытых стоянок автомобилей, хозяйственных площадок;
– устройство наружного освещения, устройство дождевой канализации.

Кроме того, вне зависимости от принятой очередности планируемого развития территории, предусматривается строительство следующего объекта капительного строительства общественно назначения, расположенного за границами территории КРТ и территорий инвестиционного развития:

№ по чертежу планировки	Наименование
30	Культовое здание с проведением обрядов

III. Перечень и сведения о площади образуемых земельных участков, в том числе возможные способы их образования. Вид разрешенного использования образуемых земельных участков.

Документацией по планировке территории предусматривается образование земельных участков в два этапа:
1 этап:

Условный номер образуемого земельного участка	Площадь образуемого земельного участка, кв. м.	Вид разрешенного использования образуемого земельного участка	Способ образования земельного участка
ЗУ1	5045	Многоэтажная жилая застройка (высотная застройка)	Раздел земельного участка с кадастровым номером 52:18:0050034:7
ЗУ2	13148	Многоэтажная жилая застройка (высотная застройка)	Раздел земельного участка с кадастровым номером 52:18:0050034:7
ЗУ3	3775	Хранение автотранспорта	Раздел земельного участка с кадастровым номером 52:18:0050034:7
ЗУ4	2132	Улично-дорожная сеть, хранение автотранспорта	Образование из земель, государственная собственность на которые не разграничена
ЗУ5	3812	Улично-дорожная сеть, хранение автотранспорта	Раздел земельного участка с кадастровым номером 52:18:0050034:7
ЗУ6	1616	Улично-дорожная сеть	Раздел земельного участка с кадастровым номером 52:18:0050034:8, сохраняемого в измененных границах
ЗУ7	1785	Предоставление коммунальных услуг	Образование из земель, государственная собственность на которые не разграничена
ЗУ8	7751	Многоэтажная жилая застройка (высотная застройка)	Перераспределение земельных участков с кадастровыми номерами 52:18:0050034:9 и 52:18:0050034:10, а также земель, государственная собственность на которые не разграничена
ЗУ9	2969	Улично-дорожная сеть, хранение автотранспорта	Образование из земель, государственная собственность на которые не разграничена
ЗУ10	51	Предоставление коммунальных услуг	Раздел земельного участка с кадастровым номером 52:18:0050034:7
ЗУ11	50	Предоставление коммунальных услуг	Раздел земельного участка с кадастровым номером 52:18:0050034:7
ЗУ12	3030	Магазины; хранение автотранспорта	Образование из земель, государственная собственность на которые не разграничена
ЗУ13	81	Предоставление коммунальных услуг	Образование из земель, государственная собственность на которые не разграничена
ЗУ14	15582	Многоэтажная жилая застройка (высотная застройка)	Образование из земель, государственная собственность на которые не разграничена
ЗУ15	72	Предоставление коммунальных услуг	Образование из земель, государственная собственность на которые не разграничена
ЗУ16	4584	Многоэтажная жилая застройка (высотная застройка)	Образование из земель, государственная собственность на которые не разграничена
ЗУ17	9311	Дошкольное, начальное и среднее общее образование	Образование из земель, государственная собственность на которые не разграничена
ЗУ18	72	Предоставление коммунальных услуг	Образование из земель, государственная собственность на которые не разграничена
ЗУ19	83	Предоставление коммунальных услуг	Образование из земель, государственная собственность на которые не разграничена
ЗУ20	12023	Многоэтажная жилая застройка (высотная застройка)	Образование из земель, государственная собственность на которые не разграничена
ЗУ21	8622	Многоэтажная жилая застройка (высотная застройка)	Образование из земель, государственная собственность на которые не разграничена
ЗУ22	7409	Благоустройство территории	Образование из земель, государственная собственность на которые не разграничена
ЗУ23	5133	Амбулаторно – поликлиническое обслуживание; обеспечение занятий спортом в помещениях	Образование из земель, государственная собственность на которые не разграничена
ЗУ24	26398	Дошкольное, начальное и среднее общее образование	Образование из земель, государственная собственность на которые не разграничена
ЗУ25	3446	Хранение автотранспорта, благоустройство территории	Образование из земель, государственная собственность на которые не разграничена
ЗУ26	83	Предоставление коммунальных услуг	Образование из земель, государственная собственность на которые не разграничена
ЗУ27	25529	Улично-дорожная сеть, благоустройство территории	Образование из земель, государственная собственность на которые не разграничена
ЗУ28	13856	Многоэтажная жилая застройка (высотная застройка)	Образование из земель, государственная собственность на которые не разграничена
ЗУ29	14792	Многоэтажная жилая застройка (высотная застройка)	Образование из земель, государственная собственность на которые не разграничена
ЗУ30	72	Предоставление коммунальных услуг	Образование из земель, государственная собственность на которые не разграничена
ЗУ31	72	Предоставление коммунальных услуг	Образование из земель, государственная собственность на которые не разграничена
ЗУ32	72	Предоставление коммунальных услуг	Образование из земель, государственная собственность на которые не разграничена
ЗУ33	72	Предоставление коммунальных услуг	Образование из земель, государственная собственность на которые не разграничена
ЗУ34	13972	Многоэтажная жилая застройка (высотная застройка)	Образование из земель, государственная собственность на которые не разграничена
ЗУ35	15149	Многоэтажная жилая застройка (высотная застройка)	Образование из земель, государственная собственность на которые не разграничена
ЗУ36	2197	Улично-дорожная сеть, хранение автотранспорта	Образование из земель, государственная собственность на которые не разграничена
ЗУ37	10675	Многоэтажная жилая застройка (высотная застройка)	Образование из земель, государственная собственность на которые не разграничена
ЗУ38	10515	Дошкольное, начальное и среднее общее образование	Образование из земель, государственная собственность на которые не разграничена
ЗУ39	1985	Хранение автотранспорта	Образование из земель, государственная собственность на которые не разграничена
ЗУ40	6823	Благоустройство территории	Образование из земель, государственная собственность на которые не разграничена
ЗУ41	6959	Обеспечение занятий спортом в помещениях; хранение автотранспорта	Образование из земель, государственная собственность на которые не разграничена
ЗУ42	90	Предоставление коммунальных услуг	Образование из земель, государственная собственность на которые не разграничена
ЗУ43	3507	Хранение автотранспорта	Образование из земель, государственная собственность на которые не разграничена
ЗУ44	2339	Предоставление коммунальных услуг	Образование из земель, государственная собственность на которые не разграничена
ЗУ45	1029	Предоставление коммунальных услуг	Образование из земель, государственная собственность на которые не разграничена
ЗУ46	789	Предоставление коммунальных услуг	Образование из земель, государственная собственность на которые не разграничена
ЗУ47	645	Предоставление коммунальных услуг	Образование из земель, государственная собственность на которые не разграничена
ЗУ48	1186	Предоставление коммунальных услуг	Образование из земель, государственная собственность на которые не разграничена
ЗУ49	49	Предоставление коммунальных услуг	Раздел земельного участка с кадастровым номером 52:18:0050034:7
ЗУ50	1086	Улично-дорожная сеть, хранение автотранспорта	Образование из земель, государственная собственность на которые не разграничена
ЗУ51	2935	Улично-дорожная сеть, хранение автотранспорта	Образование из земель, государственная собственность на которые не разграничена
ЗУ52	1195	Улично-дорожная сеть	Образование из земель, государственная собственность на которые не разграничена
ЗУ53	95	Предоставление коммунальных услуг	Образование из земель, государственная собственность на которые не разграничена
ЗУ54	109	Предоставление коммунальных услуг	Образование из земель, государственная собственность на которые не разграничена
ЗУ55	2301	Улично-дорожная сеть, хранение автотранспорта	Образование из земель, государственная собственность на которые не разграничена
ЗУ56	953	Под открытую площадку для складирования строительных материалов	Раздел земельного участка с кадастровым номером 52:18:0050009:7, сохраняемого в измененных границах.

2 этап:

Условный номер образуемого земельного участка	Площадь образуемого земельного участка, кв. м.	Вид разрешенного использования образуемого земельного участка	Способ образования земельного участка
ЗУ57	2252	Осуществление религиозных обрядов	Перераспределение земельного участка с условным номером 56, образованного в первом этапе межевания территории, и земель, государственная собственность на которые не разграничена

IV. Перечень и сведения о площади образуемых земельных участков, которые будут отнесены к территориям общего пользования или имуществу общего пользования, в том числе в отношении которых предполагаются резервирование и (или) изъятие для государственных или муниципальных нужд.

Документацией по планировке территории образуемые земельные участки с условными номерами ЗУ4, ЗУ6, ЗУ22, ЗУ27, ЗУ36, ЗУ40, ЗУ50, ЗУ51, ЗУ52, ЗУ55 будут отнесены к территориям общего пользования.

V. Сведения о границах территории, в отношении которой утвержден проект межевания, содержащие перечень координат характерных точек этих границ в системе координат.



Перечень координат характерных точек границ территории, в отношении которой утвержден проект межевания (система координат – МСК-52):

Обозначение характерных точек	Координаты точки	
	X	Y
1н	528927,38	2213268,88
2н	528919,57	2213494,18
3н	528814,33	2213518,82
4н	528786,71	2213523,76
5н	528750,30	2213526,81
6н	528640,95	2213528,47
7н	528596,32	2213526,82
8н	528557,66	2213521,41
9н	528499,87	2213512,72
10н	528431,29	2213498,38
11н	528376,16	2213479,8
12н	528328,24	2213462,18
13н	528280,09	2213438,21
14н	528126,89	2213429,90
15н	528059,68	2213462,81
16н	527957,22	2213461,42
17н	527839,01	2213494,57
18н	527010,70	2213485,98
19н	527010,70	2213303,41
20н	527181,19	2212961,17
21н	527437,40	2212876,87
22н	527433,64	2213160,85
23н	527752,18	2213171,92
24н	527781,52	2213158,74
25н	527781,90	2213058,64
26н	528577,36	2213066,78
27н	528578,11	2213215,50
28н	528608,59	2213252,77
29н	528687,76	2213265,44

VI. Чертеж планировки территории.



VII. Чертеж межевания территории (1 этап).

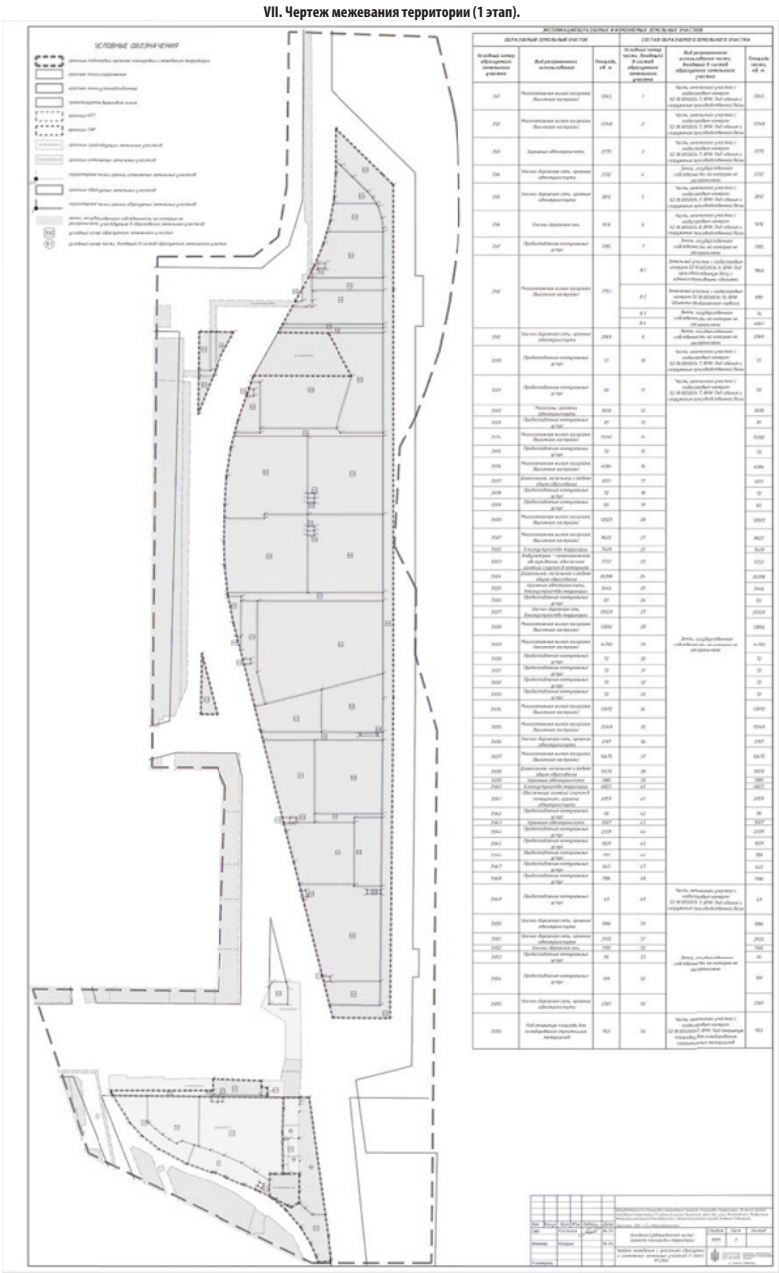

VIII. Чертеж межевания территории (1 этап).

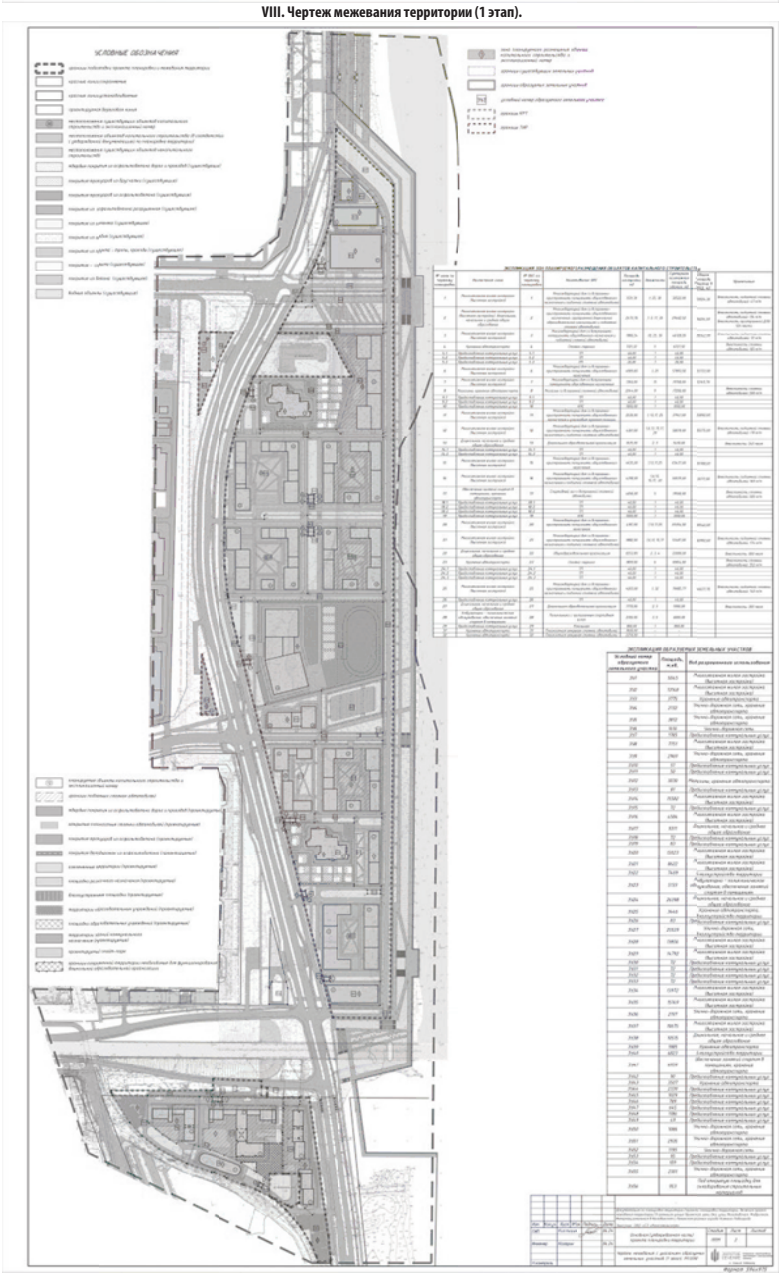

IX. Чертеж межевания территории (2 этап).

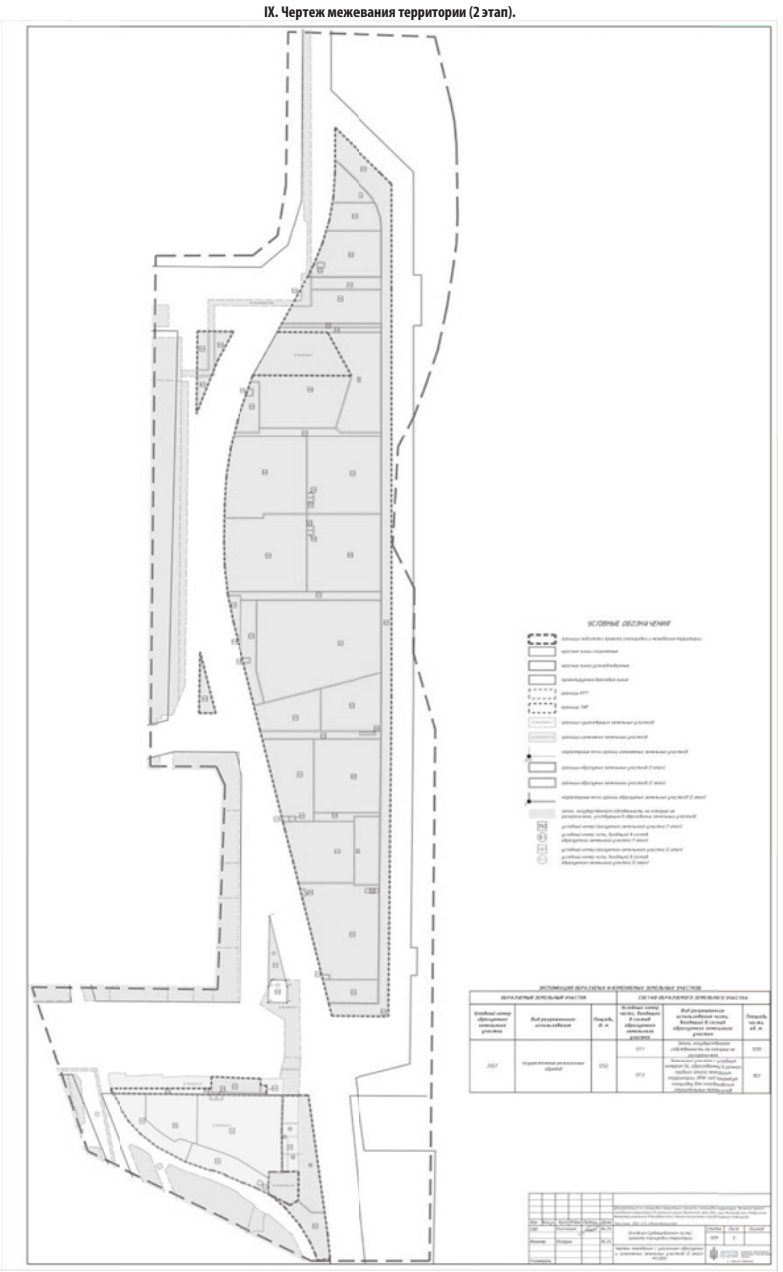

X. Чертеж межевания территории (2 этап).



Министерство градостроительной деятельности и развития агломераций Нижегородской области

ПРИКАЗ от 25 декабря 2024 г. № 07-02-02/144

О подготовке проекта межевания территории в границах улиц Карла Маркса, Сергея Акимова в Канавинском районе города Нижнего Новгорода

В соответствии со статьями 8[2], 41, 41[1], 43, 46 Градостроительного кодекса Российской Федерации, пунктом 3 статьи 2[1] Закона Нижегородской области от 23 декабря 2014 г.№ 197-З «О перераспределении отдельных полномочий между органами местного самоуправления муниципальных образований Нижегородской области и органами государственной власти Нижегородской области», пунктом 3.1.8 Положения о министерстве градостроительной деятельности и развития агломераций Нижегородской области, утвержденного постановлением Правительства Нижегородской области от 16 апреля 2020 г. № 308, и в связи с обращением акционерного общества «Домоуправляющая компания Канавинского района» (далее – АО «Домоуправляющая компания Канавинского района») от 12 декабря 2024 г. № Вх-330-611243/24 приказываю:

1. Разрешить АО «Домоуправляющая компания Канавинского района» подготовку проекта межевания территории в границах улиц Карла Маркса, Сергея Акимова в Канавинском районе города Нижнего Новгорода за счет собственных средств в границах согласно приложению № 1 к настоящему приказу.
2. Утвердить задание на разработку проекта межевания территории в границах улиц Карла Маркса, Сергея Акимова в Канавинском районе города Нижнего Новгорода согласно приложению № 2 к настоящему приказу.
3. Утвердить задание на выполнение инженерных изысканий, необходимых для подготовки проекта межевания территории в границах улиц Карла Маркса, Сергея Акимова в Канавинском районе города Нижнего Новгорода согласно приложению № 3 к настоящему приказу.
4. Установить, что проект межевания территории в границах улиц Карла Маркса, Сергея Акимова в Канавинском районе города Нижнего Новгорода, должен быть представлен в министерство градостроительной деятельности и развития агломераций Нижегородской области не позднее шести месяцев со дня издания настоящего приказа.
5. Министерству градостроительной деятельности и развития агломераций Нижегородской области:

5.1 Направить уведомление о принятом решении, а также копию настоящего приказа главе города Нижнего Новгорода для его опубликования и размещения на официальном сайте администрации города Нижнего Новгорода в информационно-телекоммуникационной сети «Интернет».

5.2 Разместить настоящий приказ на официальном сайте министерства градостроительной деятельности и развития агломераций Нижегородской области в информационно-телекоммуникационной сети «Интернет».

6. Настоящий приказ вступает в силу со дня его подписания.

И.о. министра Д.Д.Шунаева

ПРИЛОЖЕНИЕ № 1
к приказу министерства градостроительной
деятельности и развития агломераций Нижегородской области
от 25 декабря 2024 г. № 07-02-02/144

Схема границ подготовки документации по планировке территории

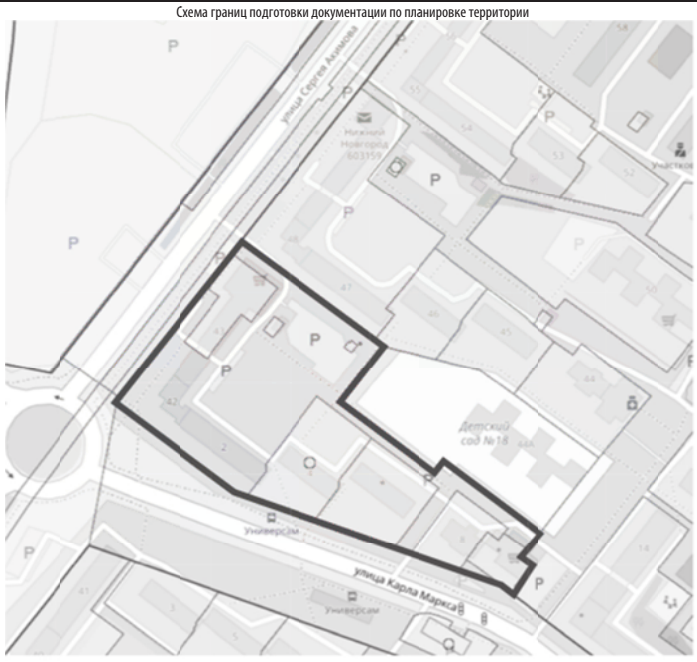

Заказчик: АО «Домоуправляющая компания Канавинского района»	Арх. № 170/24

ПРИЛОЖЕНИЕ № 2
к приказу министерства градостроительной
деятельности и развития агломераций Нижегородской области
от 25 декабря 2024 г. № 07-02-02/144

Задание на разработку проекта межевания территории в границах улиц Карла Маркса, Сергея Акимова в Канавинском районе города Нижнего Новгорода

	Наименование позиции	Содержание
1	Вид разрабатываемой документации по планировке территории	Проект межевания территории
2	Инициатор подготовки документации по планировке территории	Акционерное общество «Домоуправляющая Компания Канавинского района» ИНН 5257077830 КПП 525701001 ОГРН 1055230097559 Адрес: 603002, г.Н.Новгород, ул. Советская, д. 15 belyaeva.t@naogkh.ru
3	Источник финансирования работ по подготовке документации по планировке территории	За счет средств АО«Домоуправляющая компания Канавинского района»
4	Цель подготовки документации по планировке территории	Определение местоположения границ земельных участков под многоквартирными жилыми домами, расположенными по адресу: Нижегородская область, г.Нижний Новгород, Канавинский район, ул.Карла Маркса, д. №2, ул. Сергея Акимова д.№42, а также определение границ территорий общего пользования
5	Информация о территории (информация о земельных участках (при наличии), включенных в границы территории, в отношении которой планируется подготовка документации по планировке территории, ориентировочная площадь территории (га)	Территория по улице Карла Маркса дом №2, ул. Сергея Акимова дом №42 в Канавинском районе города Нижнего Новгорода, Площадь территории в границах подготовки документации по планировке территории – 2,72 га (подлежит уточнению).
6	Описание объекта, планируемого к размещению:	
6.1.	Назначение планируемого объекта	Строительство объектов не планируется
6.2.	Описание планируемого объекта (вид и наименование планируемого к размещению объекта капитального строительства, его основные характеристики (назначение, местоположение, площадь объекта капитального строительства и др.)	-
7	Состав документации по планировке территории	1. Основная (утверждаемая) часть проекта межевания территории: I. Графические материалы: Чертеж межевания территории с указанием обозначенных земельных участков М 1:500 Чертеж межевания территории с указанием обозначенных и изменяемых земельных участков М 1:500 II. Текстовая часть 2. Материалы по обоснованию проекта межевания территории: I. Графические материалы: Чертеж с указанием информации согласно части 7 статьи 43 Градостроительного кодекса Российской Федерации М 1:500-1:1000 II. Пояснительная записка 3. Документ, содержащий сведения, подлежащие внесению в Единый государственный реестр недвижимости, в том числе описание местоположения границ земельных участков, подлежащих образованию в соответствии с проектом межевания территории (ХМL-схема, выполненная в соответствии с приказом Федеральной службы государственной регистрации, кадастра и картографии от 25 декабря 2023 г. № П/0554, содержащая сведения о проекте межевания территории для внесения в реестр границ Единого государственного реестра недвижимости). 4. Результаты инженерных изысканий, необходимых для подготовки документации по планировке территории, с приложением документов, подтверждающих соответствие лиц, выполнивших инженерные изыскания, требованиям части 2 статьи 47 Градостроительного кодекса Российской Федерации. 5. Документ, подтверждающий полномочия представителя заявителя (в случае направления заявления представителем заявителя). 6. Электронный носитель с информацией и документами, указанными в пунктах 1 – 5 за исключением случая направления документации по планировке территории через Личный кабинет в ГИСОГД НО.
8	Перечень необходимых согласований документации по планировке территории от согласующих органов, владельцев автомобильных дорог	Согласований документации по планировке территории от согласующих органов не требуется.

11.12.2024 (дата) (подпись) А.В.Бузин (ФИО, печать)

ПРИЛОЖЕНИЕ № 3
к приказу министерства градостроительной
деятельности и развития агломераций Нижегородской области
от 25 декабря 2024 г. № 07-02-02/144

Задание
на выполнение инженерных изысканий, необходимых для подготовки документации по планировке территории

№	Наименование позиции	Содержание
1.	Информация об исполнителе инженерных изысканий	ООО «Геоинжиниринг»
2.	Границы территории проведения инженерных изысканий	
2.1.	Местоположение территории проектирования (наименование населенного пункта, либо адресная привязка)	Земельный участок с кадастровым номером 52:18:0030411:5, площадью 9950 кв. м., имеющий местоположение: Нижегородская область, г. Нижний Новгород, Канавинский район, ул. Сергея Акимова, дом № 42, №43, ул. Карла Маркса дом № 2
2.2.	Ориентировочная площадь проектируемой территории (га)	1,4 га
3	Виды выполняемых инженерных изысканий: а) инженерно-геодезические изыскания; б) инженерно-геологические изыскания; в) инженерно-гидрометеорологические изыскания; г) инженерно-экологические изыскания	Инженерно-геодезические изыскания
4	Основные требования к результатам инженерных изысканий:	
4.1	Требования по обеспечению контроля качества при выполнении инженерных изысканий.	*Точность, детальность, полнота и оформление инженерно-топографического плана должны соответствовать требованиям СП 47.13330.2016 «Инженерные изыскания для строительства. Основные положения. Актуализированная редакция СНиП 11-02-96» и СП 11-04-97 «Инженерно-геодезические изыскания для строительства»*
4.2	Требования к составу, форме и формату предоставления результатов инженерных изысканий, порядку их передачи заказчику.	*Результаты инженерно-геодезических изысканий должны соответствовать требованиям СП 11-104-97 «Инженерно-геодезические изыскания для строительства». В результате инженерно-геодезических изысканий предоставить Заказчику сброшюрованный технический отчёт в 3 экземплярах и 1 экземпляр в электронном виде (в формате программного продукта AutoCad - dwg) в местной системе координат (МСК Нижнего Новгорода*

Схема границ подготовки инженерных изысканий



(дата) (подпись) А.В.Бузин (ФИО)

Министерство градостроительной деятельности и развития агломераций Нижегородской области
ПРИКАЗ от 26.12.2024 № 07-02-02/145
О подготовке документации по планировке территории (проекта планировки территории, включая проект межевания территории) в границах улиц Щербакова, Коминтерна в Сормовском районе города Нижнего Новгорода

В соответствии со статьями 8[2], 41-43, 46 Градостроительного кодекса Российской Федерации, пунктом 3 статьи 2[1] Закона Нижегородской области от 23 декабря 2014 г. № 197-З «О перераспределении отдельных полномочий между органами местного самоуправления муниципальных образований Нижегородской области и органами государственной власти Нижегородской области», пунктом 3.1.8 Положения о министерстве градостроительной деятельности и развития агломераций Нижегородской области, утвержденного постановлением Правительства Нижегородской области от 16 апреля 2020 г. № 308, и в связи с обращением общества с ограниченной ответственностью «Покровское» (далее – ООО «Покровское») от 3 декабря 2024 г. № Вх-330-593136/24 приказываю:

1. Разрешить ООО «Покровское» подготовку документации по планировке территории (проекта планировки территории, включая проект межевания территории) в границах улиц Щербакова, Коминтерна в Сормовском районе города Нижнего Новгорода, за счет собственных средств, в границах согласно приложению № 1 к настоящему приказу.
2. Утвердить задание на разработку документации по планировке территории (проекта планировки территории, включая проект межевания территории) в границах улиц Щербакова, Коминтерна в Сормовском районе города Нижнего Новгорода согласно приложению № 2 к настоящему приказу.
3. Утвердить задание на выполнение инженерных изысканий, необходимых для подготовки документации по планировке территории (проекта планировки территории, включая проект межевания территории) в границах улиц Щербакова, Коминтерна в Сормовском районе города Нижнего Новгорода согласно приложению № 3 к настоящему приказу.
4. Установить, что документация по планировке территории (проекта планировки территории, включая проект межевания территории) в границах улиц Щербакова, Коминтерна в Сормовском районе города Нижнего Новгорода должна быть представлен в министерство градостроительной деятельности и развития агломераций Нижегородской области не позднее 13 июня 2025 г.
5. Отменить приказ департамента градостроительного развития территории Нижегородской области от 22 сентября 2015 г. № 07-08/77 «О подготовке документации по планировке территории (проект планировки территории, включая проект межевания территории) в границах рек Левинка, Волга и улиц Левинка, Щербакова в Сормовском районе города Нижнего Новгорода» в связи с истечением срока действия.
6. Отменить приказ министерства градостроительной деятельности и развития агломераций Нижегородской области от 26 ноября 2020 г. № 07-02-02/155 «О подготовке документации по планировке территории (проекта планировки территории и проекта межевания территории) в границах улиц Щербакова, Коминтерна в Сормовском районе города Нижнего Новгорода» в связи с истечением срока действия.
7. Министерству градостроительной деятельности и развития агломераций Нижегородской области:
   7.1. Направить настоящий приказ главе города Нижнего Новгорода для его опубликования и размещения на официальном сайте администрации города Нижнего Новгорода в информационно-телекоммуникационной сети «Интернет».
   7.2. Разместить настоящий приказ на официальном сайте министерства в информационно-телекоммуникационной сети «Интернет».
8. Настоящий приказ вступает в силу со дня его подписания.

И.о. министра Д.Д.Шунаева

ПРИЛОЖЕНИЕ № 1
к приказу министерства градостроительной
деятельности и развития агломераций Нижегородской области
от 26.12.2024 г. № 07-02-02/145

Схема границ подготовки документации по планировке территории

Границы подготовки проекта планировки территории;

Границы подготовки проекта межевания территории, границы выполнения инженерных изысканий.

Заказчик: ООО «Покровское»	Арх. № 178/24

ПРИЛОЖЕНИЕ № 2
к приказу министерства градостроительной деятельности и развития агломераций Нижегородской области
от 26 декабря 2024 г. № 07-02-02/145

Задание на разработку документации по планировке территории (проекта планировки территории, включая проект межевания территории) в границах улиц Щербакова, Коминтерна в Сормовском районе города Нижнего Новгорода

	Наименование позиции	Содержание
1	Вид разрабатываемой документации по планировке территории	*Проект планировки территории, проект межевания территории*
2	Инициатор подготовки документации по планировке территории	*Общество с ограниченной ответственностью «Покровское», ОГРН 1215200011729, дата внесения в единый государственный реестр юридических лиц записи о создании юридического лица: 29.03.2021, место нахождения и юридический адрес: 603155 г. Нижний Новгород, ул. Трудовая, д.6, кв.138; электронная почта юридического лица: rro_96@mail.ru*
3	Источник финансирования работ по подготовке документации по планировке территории	*За счет собственных средств*
4	Цель подготовки документации по планировке территории	*Установление границ зон планируемого размещения и характеристик объектов капитального строительства, установление границ земельных участков*
5	Информация о территории (информация о земельных участках (при наличии), включенных в границы территории, в отношении которой планируется подготовка документации по планировке территории, ориентировочная площадь территории (га)	*Территория на участке рядом с д.47 по ул. Щербакова в Сормовском районе, г. Нижнего Новгорода* *Площадь территории в границах подготовки документации по планировке территории 24,12 га (возможно уточнение).*
6	Описание объекта, планируемого к размещению:	
6.1.	Назначение планируемого объекта	
6.2.	Описание планируемого объекта (вид и наименование планируемого к размещению объекта капитального строительства, его основные характеристики (назначение, местоположение, площадь объекта капитального строительства и др.)	*1. Площадь запрашиваемого участка -14 829 м2;* *2. Площадь застройки -2 918,4 м2;* *3. Суммарная поэтажная площадь сооружений -3 278,4 м2* *4. Количество этажей - 1-2;* *5. Высота сооружений max. - 8,05 м.* *6. Количество м/мест - 42 м/мест*
7	Состав документации по планировке территории	*Основная (утверждаемая) часть документации по планировке территории:* *Проект планировки территории:* *I. Графические материалы:* *1) Чертеж или чертежи планировки территории (с отображением красных линий, границ существующих и планируемых элементов планировочной структуры, границ зон планируемого размещения объектов капитального строительства) М 1:500 – 1:1000;* *II. Пояснительная записка* *Проект межевания территории:* *I. Графические материалы:* *1) Чертежи межевания территории* *II. Пояснительная записка (текстовые материалы)* *Материалы по обоснованию документации по планировке территории:* *Проект планировки территории:* *I. Графические материалы:* *1) карта (фрагмент карты) планировочной структуры территорий поселения, городского округа, межселенной территории муниципального района с отображением границ элементов планировочной структуры М 1:5000;* *2) схема организации улично-дорожной сети с учетом обеспечения подъезда к проектируемому объекту М 1:500 - М 1:1000* *3) схема организации движения транспорта (включая транспорт общего пользования) и пешеходов, а также велодорожек, отражающую местоположение объектов транспортной инфраструктуры и учитывающую существующие и прогнозные потребности в транспортном обеспечении на территории, а также схему организации улично-дорожной сети М 1:500 - 1:1000;* *4) поперечные профили существующих и перспективных транспортных связей;* *5) разбивочный чертеж красных линий М 1:500 - 1:1000;* *6) схема границ территорий объектов культурного наследия М 1:500 – 1:1000 (при необходимости);* *7) схема границ зон с особыми условиями использования территории М 1:500 – 1:1000;* *8) схема, отображающая местоположение существующих объектов капитального строительства, в том числе линейных объектов, объектов, подлежащих сносу, объектов незавершенного строительства М 1:500 – 1:1000;* *9) варианты планировочных и (или) объемно-пространственных решений застройки территории;* *10) сводный план сетей и объектов инженерной инфраструктуры: водоснабжения, канализации, дождевой канализации, теплоснабжения, газоснабжения, электроснабжения, наружного освещения (внутриквартальных общего пользования), телефонизации, радиофикации М 1:500–1:1000 с выделением этапов реализации – пусковых комплексов (при необходимости);* *11) схема вертикальной планировки территории, инженерной подготовки и инженерной защиты территории, подготовленную в случаях, установленных уполномоченным Правительством Российской Федерации федеральным органом исполнительной власти, и в соответствии с требованиями, установленными уполномоченным Правительством Российской Федерации федеральным органом исполнительной власти М 1:500 – 1:1000;* *12) схема благоустройства и озеленения территории М 1:500 – 1:1000;* *13) сводный план объектов внеплощадочной инженерной инфраструктуры с выделением этапов реализации - пусковых комплексов М 1:5000;* *14) схема очередности освоения территории М 1:500 – 1:1000;* *15) Схема обеспеченности проектируемой территории объектами обслуживания.* *II. Пояснительная записка* *Проект межевания территории:* *I. Графические материалы:* *1) Чертежи межевания территории* *x*.pdf/.graphical приложения (чертежи) в форматах x*.dwgx, x*.pdf/.*
8	Перечень необходимых согласований документации по планировке территории от согласующих органов, владельцев автомобильных дорог	*1. Департамент региональной безопасности НО* *2. МКУ «Комитет охраны окружающей среды и природных ресурсов администрации города Нижнего Новгорода»* *3. Управление государственной охраны объектов культурного наследия Нижегородской области* *4. МКУ «Управление инженерной защиты территорий города Нижнего Новгорода* *5. Администрация города Нижнего Новгорода – в соответствии с п.12.7 ст. 45 ГрК РФ* *6. Департамент транспорта и дорожного хозяйства администрации г. Нижнего Новгорода»*

12.11.2024 (дата) (подпись) Воронцов О.Д. (ФИО)

Приложение № 3
к приказу министерства градостроительной деятельности и развития агломераций Нижегородской области
от 26 декабря 2024 г. № 07-02-02/145

Задание на выполнение инженерных изысканий, необходимых для подготовки документации по планировке территории (проекта планировки территории, включая проект межевания территории) в границах улиц Щербакова, Коминтерна в Сормовском районе города Нижнего Новгорода

№	Наименование позиции	Содержание
1.	Информация об исполнителе инженерных изысканий	*ООО «ИЦИИ», 603086, Нижегородская обл., г. Нижний Новгород, ул. Мануфактурная, д.14, пом.1*
2.	Границы территории проведения инженерных изысканий	
2.1.	Местоположение территории проектирования (наименование населенного пункта, либо адресная привязка)	*Территория рядом с д.47по ул. Щербакова в Сормовском районе, г. Нижнего Новгорода*
2.2.	Ориентировочная площадь проектируемой территории (га)	*Ориентировочно 2,5га (подлежит уточнению)*
3	Виды выполняемых инженерных изысканий: а) инженерно-геодезические изыскания; б) инженерно-геологические изыскания; в) инженерно-гидрометеорологические изыскания; г) инженерно-экологические изыскания	*Инженерно-геодезические изыскания*
4	Основные требования к результатам инженерных изысканий:	
4.1	Требования по обеспечению контроля качества при выполнении инженерных изысканий.	*☐ СП 47.13330.2016 «Инженерные изыскания для строительства. Основные положения». Актуализированная редакция СНиП 11-02-96;* *☐ СП 11-104-97 «Инженерно-геодезические изыскания для строительства»;* *«Условные знаки для топографических планов масштабов 1:500, 1:2000, 1:1000, 1:500», ГУКГ 2004 г.*
4.2	Требования к составу, форме и формату предоставления результатов инженерных изысканий, порядку их передачи заказчику.	*Материалы инженерно-геодезических изысканий передаются Заказчику в виде технического отчета, сформированного в соответствии действующих нормативных документов и государственных стандартов. Технический отчет предоставить Заказчику в электронной версии направленную на электронную почту, указанную в договоре. Документация представляется в следующих форматах:* *☐ текстовые документы в формате:*

x.pdf/.graphical приложения (чертежи) в форматах x*.dwgx, x*.pdf/.*

Схема границ подготовки инженерных изысканий



12.11.2024 (дата) (подпись) Воронцов О.Д. (ФИО)

Министерство градостроительной деятельности и развития агломераций Нижегородской области
ПРИКАЗ от 27.12.2024 № 07-02-02/146
О подготовке проекта планировки территории в границах улиц Республиканская, Полтавская, Родниковая, Генкиной в Советском районе города Нижнего Новгорода

В соответствии со статьями 8[2], 41-42, 46 Градостроительного кодекса Российской Федерации, пунктом 3 статьи 2[1] Закона Нижегородской области от 23 декабря 2014 г. № 197-З «О перераспределении отдельных полномочий между органами местного самоуправления муниципальных образований Нижегородской области и органами государственной власти Нижегородской области», пунктом 3.1.8 Положения о министерстве градостроительной деятельности и развития агломераций Нижегородской области, утвержденного постановлением Правительства Нижегородской области от 16 апреля 2020 г. № 308, и в связи с обращением общества с ограниченной ответственностью «Строй Сити Регион» (далее – ООО «Строй Сити Регион») от 6 декабря 2024 г. № Вх-330-600387/24 приказываю:

1. Разрешить ООО «Строй Сити Регион» подготовку проекта планировки территории в границах улиц Республиканская, Полтавская, Родниковая, Генкиной в Советском районе города Нижнего Новгорода, за счет собственных средств, в границах согласно приложению № 1 к настоящему приказу.
2. Утвердить задание на разработку проекта планировки территории в границах улиц Республиканская, Полтавская, Родниковая, Генкиной в Советском районе города Нижнего Новгорода согласно приложению № 2 к настоящему приказу.
3. Утвердить задание на выполнение инженерных изысканий, необходимых для подготовки проекта планировки территории в границах улиц Республиканская, Полтавская, Родниковая, Генкиной в Советском районе города Нижнего Новгорода согласно приложению № 3 к настоящему приказу.
4. Установить, что проект планировки территории в границах улиц Республиканская, Полтавская, Родниковая, Генкиной в Советском районе города Нижнего Новгорода должен быть представлен в министерство градостроительной деятельности и развития агломераций Нижегородской области не позднее одного года со дня издания настоящего приказа.
5. Отменить приказ департамента градостроительного развития территории Нижегородской области от 3 февраля 2016 г. № 07-08/10 «О подготовке проекта планировки территории в границах улиц Республиканская, Полтавская, переулок Полтавский в Советском районе города Нижнего Новгорода» в связи с истечением срока действия.
6. Министерству градостроительной деятельности и развития агломераций Нижегородской области:
   6.1. Направить настоящий приказ главе города Нижнего Новгорода для его опубликования и размещения на официальном сайте администрации города Нижнего Новгорода в информационно-телекоммуникационной сети «Интернет».

6.2. Разместить настоящий приказ на официальном сайте министерства в информационно-телекоммуникационной сети «Интернет».

7.Настоящий приказ вступает в силу со дня его подписания.

И.о. министра Д.Д.Шунаева

ПРИЛОЖЕНИЕ № 1
к приказу министерства градостроительной
деятельности и развития агломераций Нижегородской области
от 27.12.2024 г. № 07-02-02/146

Схема границ подготовки
документации по планировке территории



Границы подготовки проекта планировки территории

Заказчик: ООО «Строй Сити Регион»	Арх. № 179/24

ПРИЛОЖЕНИЕ № 2
к приказу министерства градостроительной деятельности и развития агломераций Нижегородской области
от 27 декабря 2024 г. № 07-02-02/146

Задание на разработку проекта планировки территории в границах улиц Республиканская, Полтавская, Родниковая, Генкиной в Советском районе города Нижнего Новгорода

	Наименование позиции	Содержание
1	Вид разрабатываемой документации по планировке территории	Проект планировки территории
2	Инициатор подготовки документации по планировке территории	Общество с ограниченной ответственностью «Строй Сити Регион» ОГРН: 1135262009354 Дата внесения в единый государственный реестр юридических лиц 25.10.2013 Место нахождения, адрес юридического лица: 603022, Нижегородская область, г Нижний Новгород, ул. Тимирязева, д. 15 корп. 2, офис 512/10 Электронная почта: development@karkasmonolit.ru
3	Источник финансирования работ по подготовке документации по планировке территории	Собственные средства ООО «Строй Сити Регион»
4	Цель подготовки документации по планировке территории	Обеспечение устойчивого развития территории, выделение элементов планировочной структуры, определение границ зон планируемого размещения объектов капитального строительства, установление границ территорий общего пользования, определение характеристик планируемых объектов капитального строительства, характеристик и очередности планируемого развития территории
5	Информация о территории (информация о земельных участках (при наличии), включенных в границы территории, в отношении которой планируется подготовка документации по планировке территории, ориентировочная площадь территории (га)	Территория по улице Республиканская в Советском районе города Нижнего Новгорода, земельный участок с кадастровым номером 52:18:0070070:89. Площадь территории в границах подготовки документации по планировке территории – 3,05 га (подлежит уточнению).
6	Описание объекта, планируемого к размещению:	
6.1.	Назначение планируемого объекта	Здание общественного назначения
6.2.	Описание планируемого объекта (вид и наименование планируемого к размещению объекта капитального строительства, его основные характеристики (назначение, местоположение, площадь объекта капитального строительства и др.)	Гостинично-административный комплекс ВРИ -гостиничное обслуживание ТЭП ОКСа Площадь застройки 908 кв.м. Суммарная поэтажная площадь 9 642,29 кв.м. Общая площадь здания 12 993,83 кв.м., в т.ч. -надземная 10 275,85 -подземная 2 717,98 Этажность 10 Кол-во этажей 11 *Адрес: Нижегородская обл., г. Нижний Новгород, Советский район, ул. Полтавская-Республиканская*
7	Состав документации по планировке территории	1. Основная (утверждаемая) часть документации по планировке территории: Проект планировки территории: I. Графические материалы: Чертеж или чертежи планировки территории (с отображением красных линий, границ существующих и планируемых элементов планировочной структуры, границ зон планируемого размещения объектов капитального строительства) М 1:500 – 1:1000; II. Текстовая часть 2. Материалы по обоснованию документации по планировке территории: Проект планировки территории: I. Графические материалы: 1) карта (фрагмент карты) планировочной структуры территорий поселения, городского округа, межселенной территории муниципального района с отображением границ элементов планировочной структуры М 1:5000; 2) схема организации улично-дорожной сети М 1:500 – М 1:1000; 3) схема организации движения транспорта (включая транспорт общего пользования) и пешеходов, отражающей местоположение объектов транспортной инфраструктуры и учитывающей существующие и прогнозные потребности в транспортном обеспечении на территории М 1:500 - М 1:1000 (в границах разработки схемы развития улично-дорожной сети); 4) разбивочный чертеж красных линий М 1:500 - 1:1000; 5) схема границ территорий объектов культурного наследия М 1:500 – 1:1000; 6) схема границ зон с особыми условиями использования территории М 1:500 – 1:1000; 7) схема, отображающая местоположение существующих объектов капитального строительства, в том числе линейных объектов, объектов, подлежащих сносу, объектов незавершенного строительства, а также проходы к водным объектам общего пользования и их береговым полосам М 1:500 – 1:1000; 8) варианты планировочных и (или) объемно-пространственных решений застройки территории; 9) сводный план объектов внеплощадочной инженерной инфраструктуры М 1:5000; 10) сводный план сетей и объектов инженерной инфраструктуры М 1:500–1:1000; 11) схема вертикальной планировки территории, инженерной подготовки и инженерной защиты территории, подготовленную в случаях, установленных уполномоченным Правительством Российской Федерации федеральным органом исполнительной власти, и в соответствии с требованиями, установленными уполномоченным Правительством Российской Федерации федеральным органом исполнительной власти М 1:500 – 1:1000; 12) поперечные профили улиц и дорог; 13) схема благоустройства и озеленения территории М 1:500 – 1:1000; 14) схема очередности планируемого развития территории М 1:500 – 1:1000; 15) схема обеспеченности проектируемой территории объектами обслуживания. II. Пояснительная записка к материалам по обоснованию проекта 3. Результаты инженерных изысканий, необходимых для подготовки документации по планировке территории, с приложением документов, подтверждающих соответствие лиц, выполнивших инженерные изыскания, требованиям части 2 статьи 47 Градостроительного кодекса Российской Федерации. 4. Уведомления о результатах согласования документации по планировке территории 5. Заявление о неполучении в установленный срок уведомления о результатах согласования от одного или нескольких согласующих органов, владельцев автомобильных дорог с приложением документа, подтверждающего отправку документации по планировке территории согласующим органам, владельцам автомобильных дорог. 6. Протокол согласительного совещания, проведенного в случае отказа одного или нескольких согласующих органов, владельцев автомобильных дорог в согласовании документации по планировке территории (при необходимости), если согласование документации по планировке территории является обязательным в соответствии с законодательством Российской Федерации; 7. Документ, подтверждающий полномочия представителя заявителя (в случае направления заявления представителем заявителя). 8. Электронный носитель с информацией и документами, указанными в пунктах 1 – 8 за исключением случая направления документации по планировке территории через Личный кабинет в ГИСОГД ЮО. Документацию по планировке территории выполнить в соответствии с требованиями к оформлению материалов документации по планировке территории, утвержденными приказом министерства от 06.09.2024 № 01-02/124.
8	Перечень необходимых согласований документации по планировке территории от согласующих органов, владельцев автомобильных дорог	1. Департамент региональной безопасности Нижегородской области – согласование раздела проекта, содержащего мероприятия по защите территории от чрезвычайных ситуаций природного и техногенного характера, мероприятия по гражданской обороне и обеспечению пожарной безопасности; 2. МКУ «Комитет охраны окружающей среды и природных ресурсов администрации города Нижнего Новгорода»; 3. Управление государственной охраны объектов культурного наследия Нижегородской области; 4. МКУ «Управление инженерной защиты территорий города Нижнего Новгорода»; 5. Департамент транспорта и дорожного хозяйства - администрации г. Нижнего Новгорода

03.12.2024 (дата) (подпись) Алянин Д.И. (ФИО, печать)

ПРИЛОЖЕНИЕ № 3
к приказу министерства градостроительной деятельности и развития агломераций Нижегородской области
от 27 декабря 2024 г. № 07-02-02/146

Задание на выполнение инженерных изысканий, необходимых для подготовки проекта планировки территории в границах улиц Республиканская, Полтавская, Родниковая, Генкиной в Советском районе города Нижнего Новгорода

Приложение №1
к Договору 110-24 от 18.10.2024

СОГЛАСОВАНО
Директор ООО «Геомаг»
Кузнецов В.В.
«18» октября 2024 г.

УТВЕРЖДЕНО
Директор ООО «Строй Сити Регион»
Алянин Д.И.

ТЕХНИЧЕСКОЕ ЗАДАНИЕ
инженерно-геодезических изысканий подбекту:

1	**Наименование объекта**	«Территория, расположенная по адресу: Нижегородская обл., г. Нижний Новгород, Советский район, в границах ул. Полтавская, ул. Республиканская, ул. Генкиной и ул.Родниковая»
2	**Местоположение объекта**	Нижегородская область, г. Нижний Новгород, Советский район, вгранице ул. Полтавская, ул. Республиканская, ул. Генкиной и ул. Родниковая
3	**Основание для выполнения работ**	Договор № 110-24 от 18 октября 2024г заключённый между ООО «Геомаг» и ООО «Гарант качества ИН»
4	**Вид градостроительной деятельности**	Новое строительство
5	**Заказчик**	ООО «Строй Сити Регион» ИНН 5262293579, 603022, Нижегородская область, г Нижний Новгород,ул Тимирязева, д. 15 к. 2, офис 512/10
6	**Исполнитель**	ООО «Геомаг», ИНН 5259073728, 603148, г. Нижний Новгород, Арзамская ул., д.43
7	**Цели и задачи инженерных изысканий**	Получение топографо-геодезических материалов и данных о ситуации и рельефе местности, существующих зданиях и сооружениях (наземных и подземных), необходимых для комплексной оценки природных и техногенных условиях территории и обоснования проектирования.
8	**Виды инженерных изысканий**	Инженерно-геодезические изыскания
9	**Этапы выполнения инженерных изысканий**	I этап: сбор и изучение исходных данных, рекогносцировочное обследование территории изысканий, обследование пунктов ГГС; II этап: полевые работы; III этап: камеральные работы; IV этап: согласование местоположения инженерных коммуникаций; V этап: составление технического отчета и передача заказчику результатов инженерных изысканий, размещение результатов инженерных изысканий в государственной информационной системе обеспечения градостроительной деятельности (ГИСОГД)
10	**Характеристика участка**	Равнинная местность, среднее количество контуров, наличие подземных и наземных коммуникаций
11	**Сведения о принятой системе координат и высот**	- система координат МСК-52; - балтийская система высот
12	**Сведения о топографической съемке**	- масштаб топографической съемки 1:500; - высота сечения рельефа 0,5 м; - выполнение съемки подземных и наземных инженерных коммуникаций, и сооружений
13	**Требования по обновлению ранее созданных инженерно-топографических планов (ИТП) /планшетов**	При несоответствии ранее созданных ИТП/планшетов современному состоянию ситуации, рельефа, застройки, не превышающем 35% или сроком давности более двух лет подлежат обновлению.
14	**Идентификация сведений об объекте**	Объект капитального строительства – Документация по планировке территории; Адрес: Нижегородская область, г. Нижний Новгород, Советский район, в границах ул. Полтавская, ул. Республиканская, ул. Генкиной и ул. Родниковая; Стадия проектирования – проектная документация; Вид градостроительной деятельности – новое строительство; Уровень ответственности - II (нормальный).
15	**Предполагаемые техногенные воздействия объекта на окружающую среду**	-
16	**Данные о границах площадки (площадок) и (или) трассы (трасс) линейного сооружения (точки ее начала и окончания, протяженность)**	Общая площадь земельного участка инженерных изысканий – 3,05 га
17	**Краткая техническая характеристика объекта, включая размеры проектируемых зданий и сооружений**	
18	**Наличие предполагаемых опасных природных процессов и явлений, многолетнемерзлых и специфических грунтов на территории расположения объекта**	-
19	**Требования к составлению прогноза изменения природных условий**	-
20	**Требования к подготовке предложений и рекомендаций для принятия решений по организации инженерной защиты территории, зданий и сооружений от опасных природных процессов и техногенных воздействий и устранению или ослаблению их влияния**	-
21	**Требования по обеспечению контроля качества при выполнении инженерных изысканий**	Выполнение инженерных изысканий в соответствии действующим нормативным документам
22	**Требования к составу, форме и формату представления результатов инженерных изысканий, порядку их передачи заказчику**	- срок выполнения работ в соответствии с договором; - технический отчет представить в 3 экземплярах в бумажном и электронном виде (текстовая часть (отчет) в формате *.pdf и графическая часть (топографический план) в формате *.dwg) - предоставить уведомление о размещении материалов изысканий в государственной информационной системе обеспечения градостроительной деятельности (ГИСОГД)
23	**Перечень передаваемых заказчиком во временное пользование исполнителю инженерных изысканий, результатов ранее выполненных инженерных изысканий и исследований, данных о наблюдавшихся на территории инженерных изысканий осложнениях в процессе строительства и эксплуатации сооружений, в том числе деформациях и аварийных ситуациях;**	Отсутствуют
24	**Перечень нормативных правовых актов, в соответствии с требованиями которых необходимо выполнить инженерные изыскания**	- Градостроительный кодекс Российской Федерации от 29 декабря 2004 г. № 190-ФЗ; - СП 11-104-97 «Инженерно-геодезические изыскания для строительства»; - СП 11-104-97 Инженерно-геодезические изыскания для строительства. Часть II. Выполнение съемки подземных коммуникаций при инженерно-геодезических изысканиях для строительства; - СП 47.13330.2016 «Инженерные изыскания для строительства. Основные положения»; - СП 317.1325800.2017 Инженерно-геодезические изыскания для строительства. Общие правила производства работ

Схема границ выполнения инженерных изысканий

Границы выполнения инженерных изысканий

Министерство градостроительной деятельности и развития агломераций Нижегородской области
ПРИКАЗ от 27.12.2024 № 07-02-03/121
Об утверждении изменений в документацию по планировке территории (проект планировки территории, включая проект межевания территории) в границах проспекта Молодежный, улицы Красноуральская, проспекта Ильича, улицы Левитана в Автозаводском районе города Нижнего Новгорода

В соответствии со статьями 8^2, 41, 41^1, 43, 46 Градостроительного кодекса Российской Федерации, пунктом 3 статьи 2^1 Закона Нижегородской области от 23 декабря 2014 г.№ 197-З «О перераспределении отдельных полномочий между органами местного самоуправления муниципальных образований Нижегородской области и органами государственной власти Нижегородской области», пунктом 3.1.10 Положения о министерстве градостроительной деятельности и развития агломераций Нижегородской области, утвержденного постановлением Правительства Нижегородской области от 16 апреля 2020 г. № 308, на основании пунктов 33, 34 Правил подготовки документации по планировке территории, подготовка которой осуществляется на основании решений уполномоченных федеральных органов исполнительной власти, исполнительных органов субъектов Российской Федерации и органов местного самоуправления, принятия решения об утверждении документации по планировке территории, внесения изменений в такую документацию, отмены такой документации или ее отдельных частей, признания отдельных частей такой документации не подлежащими применению, а также подготовки и утверждения проекта планировки территории в отношении территорий исторических поселений федерального и регионального значения, утвержденных постановлением Правительства Российской Федерации от 2 февраля 2024 г. № 112, договора о развитии застроенной территории границах проспекта Молодежный, улицы Красноуральская, проспекта Ильича, улицы Левитана в Автозаводском районе города Нижнего Новгорода от 22 января 2018 г. № ДС-013/04, решения № 08/24 единственного участника Общества с ограниченной ответственностью Специализированный Застройщик «Стройсервис» (далее – ООО «СЗ «Стройсервис») от 26 августа 2024 г., и в связи с заявлением ООО «СЗ «Стройсервис» о внесении изменений в документацию по планировке территории от 14 ноября 2024 г. № Вх-330-557459/24 приказываю:

1. Утвердить прилагаемые изменения в документацию по планировке территории (проект планировки территории, включая проект межевания территории) в границах проспекта Молодежный, улицы Красноуральская, проспекта Ильича, улицы Левитана в Автозаводском районе города Нижнего Новгорода, утвержденную приказом министерства градостроительной деятельности и развития агломераций Нижегородской области от 27 августа 2020 г. № 07-02-03/95, в части внесения изменений в проект межевания территории.

2. Направить уведомление об утверждении изменений в документацию по планировке территории (проект планировки территории, включая проект межевания территории) в границах проспекта Молодежный, улицы Красноуральская, проспекта Ильича, улицы Левитана в Автозаводском районе города Нижнего Новгорода с приложением копии настоящего приказа главе города Нижнего Новгорода.

3. Разместить настоящий приказ на официальном сайте министерства градостроительной деятельности и развития агломераций Нижегородской области в информационно-телекоммуникационной сети «Интернет».

4. Настоящий приказ вступает в силу после дня его опубликования.

И.о. министра Д.Д.Шунаева

УТВЕРЖДЕНЫ
приказом министерства градостроительной деятельности и развития агломераций Нижегородской области
от 27.12.2024 № 07-02-03/121

Изменения в документацию по планировке территории (проект планировки территории, включая проект межевания территории) в границах проспекта Молодежный, улицы Красноуральская, проспекта Ильича, улицы Левитана в Автозаводском районе города Нижнего Новгорода, утвержденную приказом министерства градостроительной деятельности и развития агломераций Нижегородской области от 27 августа 2020 г. № 07-02-03/95

1. Изложить разделы III, V, VII, VIII, IX, X в следующей редакции:

« III. Перечень и сведения о площади образуемых земельных участков, в том числе возможные способы их образования. Вид разрешенного использования образуемых земельных участков.

Изменениями в документацию по планировке территории предусматривается образование следующих земельных участков в 3 этапа (этап 2.1, этап 2.2, этап 3).

Этап 2.1

Условный номер образуемого земельного участка	Вид разрешенного использования образуемого земельного участка	Площадь образуемого земельного участка, кв. м.	Способ образования земельного участка
:ЗУ3/1	Благоустройство территории	4512	Образуется из земель, государственная собственность на которые не разграничена
:ЗУ4/1	Благоустройство территории	519	Образуется из земель, государственная собственность на которые не разграничена

Этап 2.2

Условный номер образуемого земельного участка	Вид разрешенного использования образуемого земельного участка	Площадь образуемого земельного участка, кв. м.	Способ образования земельного участка
:ЗУ3	Многоэтажная жилая застройка (высотная застройка)	8027	Перераспределение земельных участков с кадастровыми номерами 52:18:0040172:19, 52:18:0040172:25, 52:18:0040172:26, 52:18:0040172:12, 52:18:0040172:24 и земельных участков с условными номерами ЗУ3/1, ЗУ4/1, образованных в этапе 2.1 межевания
:ЗУ4	Среднеэтажная жилая застройка	5632	

Этап 3

Условный номер образуемого земельного участка	Вид разрешенного использования образуемого земельного участка	Площадь образуемого земельного участка, кв. м.	Способ образования земельного участка
:ЗУ5	Среднеэтажная жилая застройка	2568	Перераспределение земельных участков с кадастровыми номерами 52:18:0040172:15, 52:18:0040172:3 и земель, государственная собственность на которые не разграничена
:ЗУ6	Среднеэтажная жилая застройка	2184	

V.Сведения о границах территории, в отношении которой утвержден проект межевания, содержащие перечень координат характерных точек этих границ в системе координат.

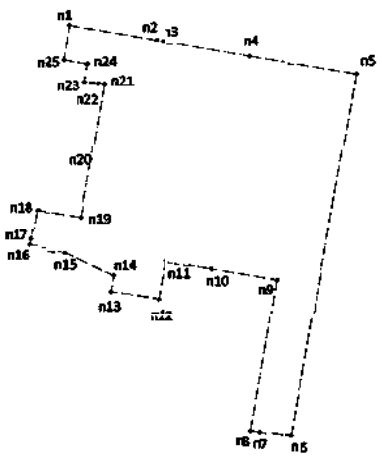

Перечень координат характерных точек границ территории, в отношении которой утвержден проект межевания (система координат – МСК-52):

Обозначение характерных точек	Координаты, м	
	X	Y
n1	521783,05	2205202,38
n2	521771,90	2205267,58
n3	521771,01	2205272,83
n4	521759,85	2205338,01
n5	521746,12	2205418,30
n6	521468,15	2205370,62
n7	521472,36	2205346,75
n8	521473,60	2205339,67
n9	521588,59	2205358,58
n10	521596,96	2205309,62
n11	521603,01	2205274,34
n12	521573,73	2205269,25
n13	521579,86	2205233,44
n14	521591,84	2205235,52
n15	521609,23	2205198,74
n16	521613,68	2205173,50
n17	521618,14	2205174,21
n18	521641,52	2205178,29
n19	521635,73	2205211,25
n20	521680,81	2205219,15
n21	521738,40	2205228,59
n22	521738,95	2205224,10
n23	521740,05	2205213,58
n24	521753,73	2205215,85
n25	521756,84	2205198,06

VII.Чертеж межевания территории (этап 2.1).

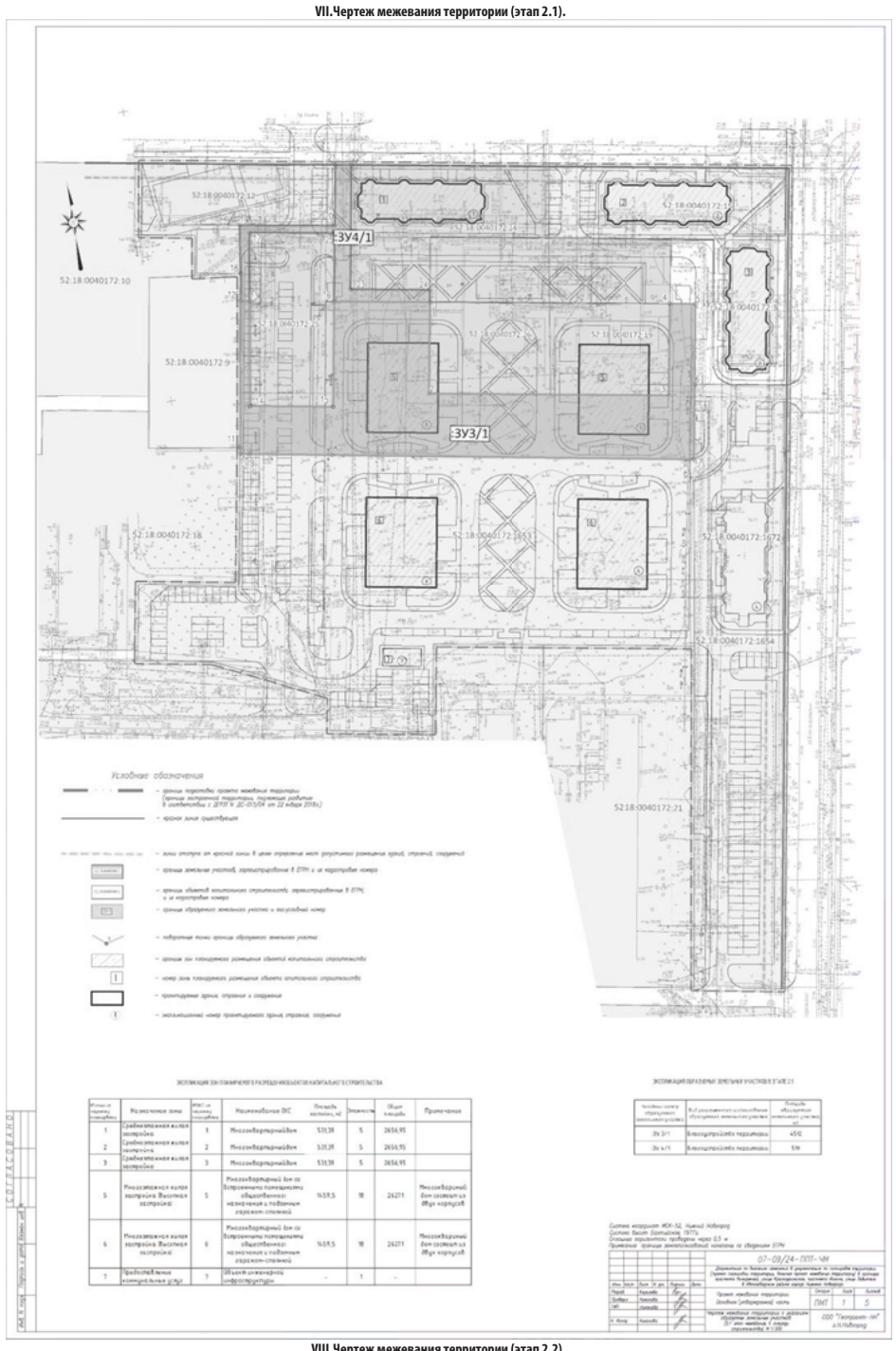

VIII.Чертеж межевания территории (этап 2.2).

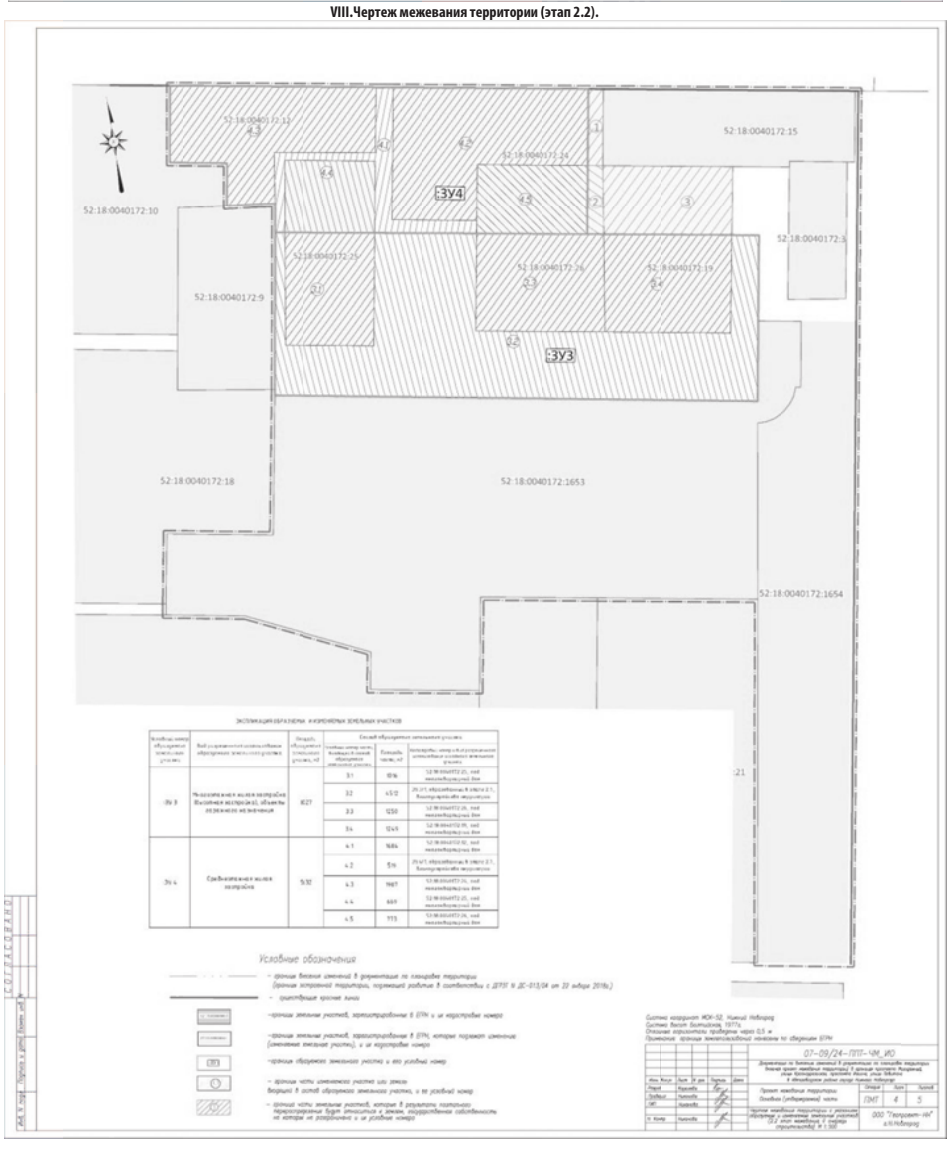

IX.Чертеж межевания территории (этап 2.2).

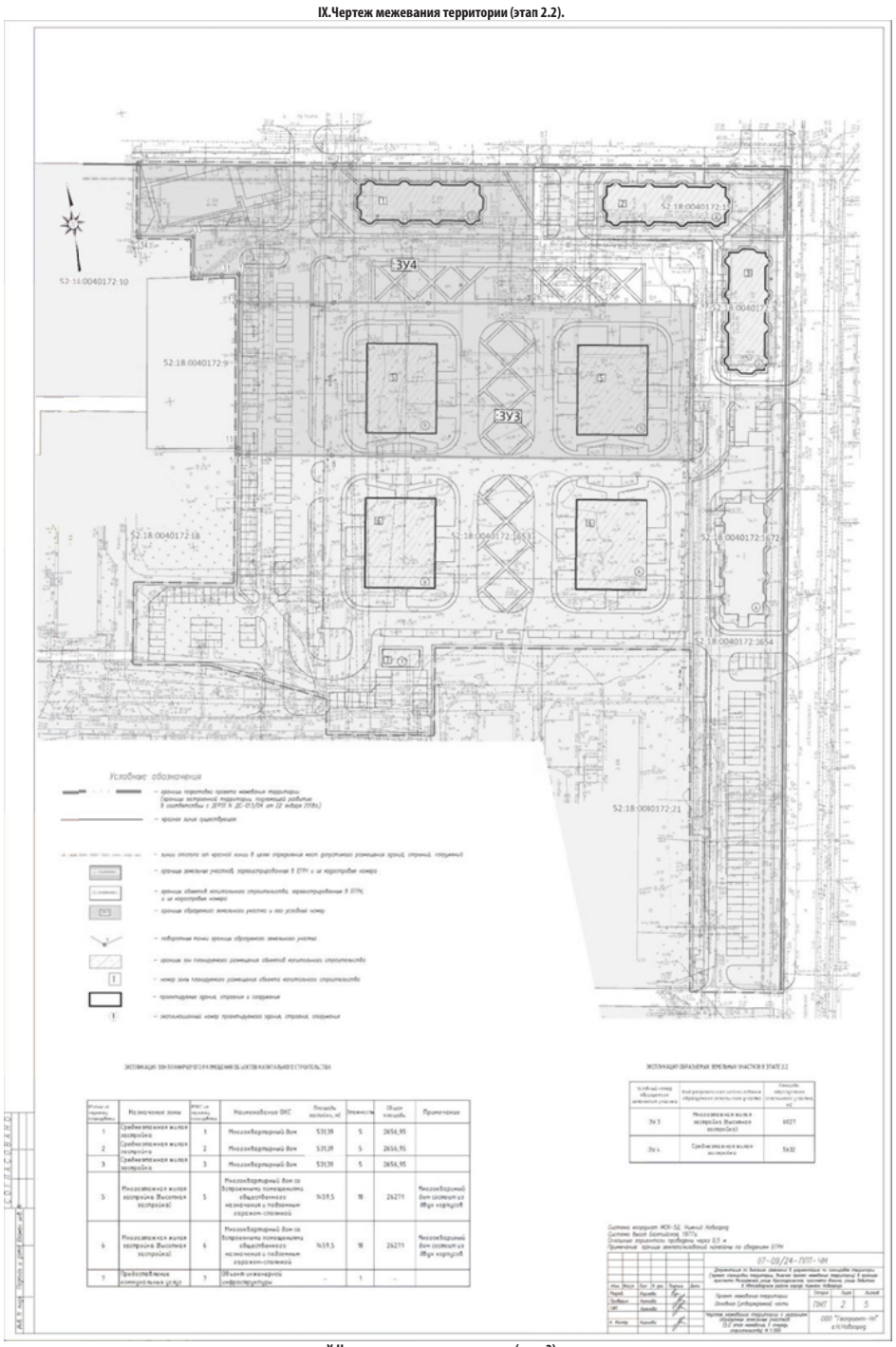

X.Чертеж межевания территории (этап 3).

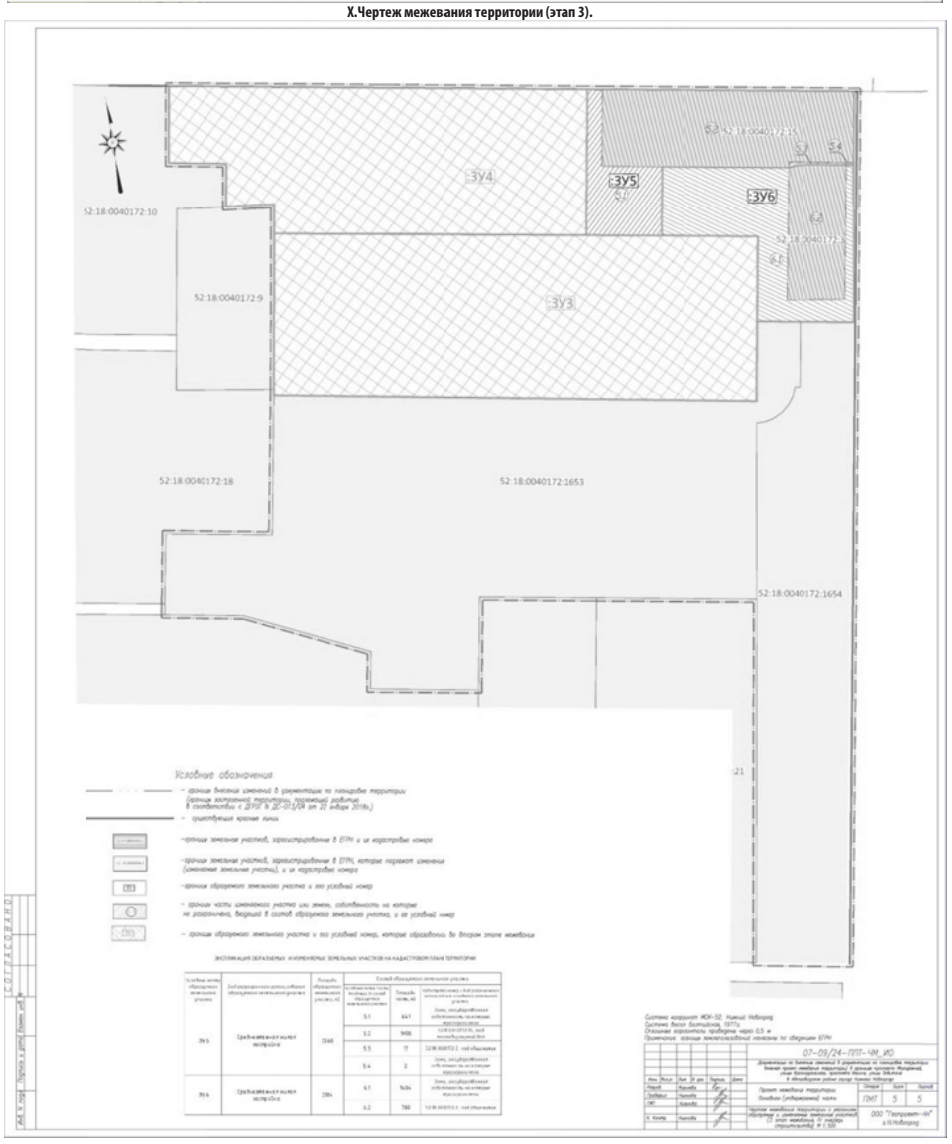

2. Дополнить разделом XI следующего содержания:

XI. Чертеж межевания территории (этап 3).

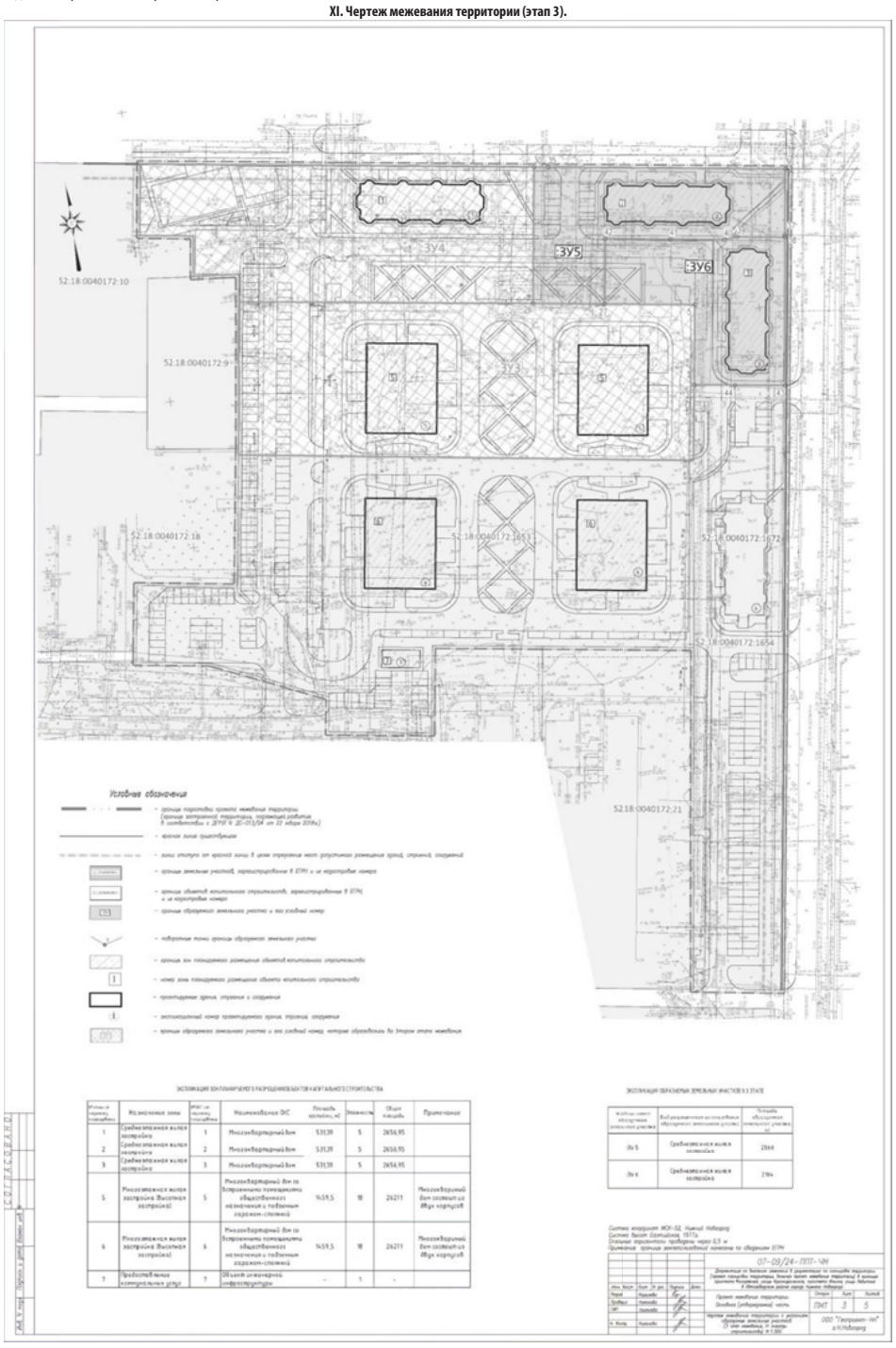

Министерство градостроительной деятельности и развития агломераций Нижегородской области
ПРИКАЗ от 28.12.2024 № 06-01-03/46

Об утверждении документации по внесению изменений в документацию по планировке (проект планировки и межевания) территории, расположенной в районе деревень Ржавка, Утечино в Кстовском муниципальном округе Нижегородской области и юго-восточной части г. о.г. Нижний Новгород

В соответствии со статьями 41 – 43, 45 Градостроительного кодекса Российской Федерации, статьями 5, 27 Закона Нижегородской области от 8 апреля 2008 г. № 37-З «Об основах регулирования градостроительной деятельности на территории Нижегородской области», пунктом 3.1.10 Положения о министерстве градостроительной деятельности и развития агломераций Нижегородской области, утвержденного постановлением Правительства Нижегородской области от 16 апреля 2020 г. № 308, приказываю:

1. Утвердить прилагаемую документацию по внесению изменений в документацию по планировке (проект планировки и межевания) территории, расположенной в районе деревень Ржавка, Утечино в Кстовском муниципальном округе Нижегородской области и юго-восточной части г. о.г. Нижний Новгород, утвержденную приказом министерства градостроительной деятельности и развития агломераций Нижегородской области от 24 ноября 2023 г. № 06-01-03/48 (далее – документация по внесению изменений).

2. Направить утвержденную документацию по внесению изменений главе местного самоуправления Кстовского муниципального округа Нижегородской области, главе города Нижнего Новгорода.

3. Разместить настоящий приказ на официальном сайте министерства градостроительной деятельности и развития агломераций Нижегородской области в информационно-телекоммуникационной сети «Интернет».

4. Настоящий приказ вступает в силу после дня его опубликования.

И.о.министра Д.Д.Шунаева

УТВЕРЖДЕНА
приказом министерства градостроительной деятельности и развития агломераций Нижегородской области
от 28.12.2024 № 06-01-03/46

Документация по внесению изменений в документацию по планировке
(проект планировки и межевания) территории, расположенной в районе деревень Ржавка, Утечино в Кстовском муниципальном округе Нижегородской области и юго-восточной части г. о.г. Нижний Новгород

Проект межевания территории

I. Чертеж межевания территории

II. Перечень и сведения об образуемых земельных участках

Местоположение границ и условные номера образуемых земельных участков указаны в разделе I. Чертеж межевания территории.

Внесение изменений в проект межевания территории необходимо для исключения земельных участков с кадастровыми номерами 52:26:0010033:2837 площадью 8784 кв.м. и 52:26:0010033:2838 площадью 7585 кв.м. из перечня со сведениями о земельных участках, подлежащих полному изъятию для государственных нужд, в результате проектной проработки решений по межеванию территории с учетом планируемой застройки, что позволит сократить расходы бюджетных средств на реализацию объекта:: «Реконструкция участка автомобильной дороги 22 ОП МЗ 22Н-2660 Подъезд к д. Анкудиновка от а/д Восточный подъезд к г. Н.Новгород и реконструкция участка автомобильной дороги 22 ОП РЗ 22К-0030 Восточный подъезд к г. Н.Новгород от а/д М-7 «Волга» со строительством транспортной развязки».

Земельные участки с кадастровыми номерами 52:26:0010033:2837 и 52:26:0010033:2838 исключаются из перечня сведений о земельных участках, подлежащих полному изъятию для государственных нужд, а также исключаются из перечня сведений о земельных участках, образуемых путем раздела изымаемых земельных участков с сохранением земельных участков, раздел которых осуществлен, в измененных границах, в границах зоны планируемого размещения линейных объектов (постоянный отвод).

Вместе с тем предусмотрен раздел земельных участков с кадастровыми номерами: 52:26:0010033:2837 и 52:26:0010033:2838, с сохранением земельных участков, раздел которых осуществлен, в измененных границах с последующим изъятием для государственных нужд в границах зоны планируемого размещения линейных объектов (постоянный отвод).

В результате раздела земельного участка с кадастровым номером 52:26:0010033:2837 в границах зоны планируемого размещения линейного объекта (постоянный отвод) образован земельный участок с кадастровым номером 52:26:0010033:12940 площадью 4154 кв.м.

В результате раздела земельного участка с кадастровым номером 52:26:0010033:2838 в границах зоны планируемого размещения линейного объекта (постоянный отвод) образован многоконтурный земельный участок с кадастровым номером 52:26:0010033:12942 площадью 3560 кв.м.

Сведения о других земельных участках, подлежащих полному изъятию для государственных нужд, а также о земельных участках, образуемых путем раздела изымаемых земельных участков с сохранением земельных участков, раздел которых осуществлен, в измененных границах, в границах зоны планируемого размещения линейных объектов (постоянный отвод), отражены в ранее утвержденной документации по планировке территории и не подлежат изменению.

Сведения о земельных участках, образуемых путем раздела с сохранением земельных участков, раздел которых осуществлен, в измененных границах и подлежащих изъятию для государственных нужд, в границах зоны планируемого размещения линейных объектов (постоянный отвод)

Условный номер образуемого земельного участка	Номера характерных точек	Площадь, кв.м.	Категория земель исходного земельного участка	Вид разрешенного использования исходного земельного участка	Категория земель образуемого земельного участка	Вид разрешенного использования образуемого земельного участка	Адрес (описание местоположения)
52:26:0010033:2837:ЗУ1	23-53	4154	Земли населенных пунктов	Многоэтажная жилая застройка (высотная застройка)	Земли населённых пунктов	Улично-дорожная сеть	Российская Федерация Нижегородская область, р-н Кстовский, д Ржавка
52:26:0010033:2838:ЗУ1		3560	Земли населенных пунктов	Для сельскохозяйственного назначения	Земли населённых пунктов	Улично-дорожная сеть	Российская Федерация Нижегородская область, р-н Кстовский, д Ржавка
52:26:0010033:2838:ЗУ1(1)	54-82	3176					
52:26:0010033:2838:ЗУ1(2)	83-87	384					

Перечень координат характерных точек границ образуемых земельных участков отражен в ранее утвержденной документации о планировке территории и не подлежат изменению.

Сведения о других земельных участках, образуемых путем раздела с сохранением земельных участков, раздел которых осуществлен, в измененных границах и подлежащих изъятию для государственных нужд, в границах зоны планируемого размещения линейных объектов (постоянный отвод), отражены в ранее утвержденной документации по планировке территории и не подлежат изменению.

Сведения о земельных участках, образуемых путем раздела с сохранением земельных участков, раздел которых осуществлен, в измененных границах, находящихся в государственной или муниципальной собственности, в границах зоны планируемого размещения линейных объектов (постоянный отвод), отражены в ранее утвержденной документации по планировке территории и не подлежат изменению.

Сведения о земельных участках, образуемых из земель, государственная собственность на которые не разграничена, в границах зоны планируемого размещения линейных объектов (постоянный отвод), отражены в ранее утвержденной документации по планировке территории и не подлежат изменению.

Сведения о существующих земельных участках, находящихся в государственной собственности и постоянном (бессрочном) пользовании ГКУ НО «ГУАД», необходимых на период строительства и эксплуатации линейных объектов, отражены в ранее утвержденной документации по планировке территории и не подлежат изменению.

Сведения о частях земельных участков и земель, государственная собственность на которые не разграничена, необходимых на период строительства линейных объектов, отражены в ранее утвержденной документации по планировке территории и не подлежат изменению.

Перечни кадастровых номеров существующих земельных участков, на которых линейный объект может быть размещен на условиях публичного сервитута, в границах зоны планируемого размещения линейных объектов (сетей электроснабжения, газоснабжения, водоснабжения, связи), подлежащих реконструкции в связи с изменением их местоположения, отражены в ранее утвержденной документации по планировке территории и не подлежат изменению.

Образуемые земельные участки в соответствии с настоящей документацией будут отнесены к территориям общего пользования. Сведения об отнесении других образуемых земельных участков к территориям общего пользования отражены в ранее утвержденной документации по планировке территории и не подлежат изменению.

III. Сведения о границах территории, в отношении которой утвержден проект межевания

Границы территории, в отношении которой утвержден проект межевания, отображены в разделе I. Чертеж межевания территории.

Перечень координат характерных точек границ территории, в отношении которой утвержден проект межевания (система координат – МСК-52)

Номер характерной точки границы	Координаты, м	
	X	Y
1	520500,70	2221919,23
2	520498,63	2221919,95
3	520484,97	2221927,81
4	520477,13	2221938,83
5	520461,93	2221959,18
6	520448,07	2221968,51
7	520444,42	2221970,97
8	520429,65	2221983,70
9	520423,57	2221994,44
10	520413,50	2222010,81
11	520404,00	2222023,79
12	520390,95	2222051,32
13	520392,06	2222057,68
14	520393,83	2222067,75
15	520391,40	2222073,90
16	520380,87	2222100,52
17	520379,22	2222067,45
18	520378,92	2222056,93
19	520378,74	2222050,85
20	520381,67	2222039,01
21	520403,90	2222012,56
22	520404,37	2222001,48
23	520393,28	2222001,21
24	520378,45	2222000,86
25	520378,35	2221998,35
26	520377,36	2221998,39
27	520377,45	2222000,84
28	520345,28	2222000,07
29	520348,15	2221989,30
30	520362,27	2221936,34
31	520360,93	2221935,38
32	520362,37	2221930,87
33	520374,86	2221891,66
34	520383,29	2221865,24
35	520466,76	2221876,25
36	520534,82	2221885,23
37	520562,15	2221888,83
38	520556,53	2221890,86
39	520543,84	2221896,34
40	520533,39	2221900,69
41	520523,32	2221911,33
42	520520,26	2221912,40
1	520500,70	2221919,23

Министерство градостроительной деятельности и развития агломераций Нижегородской области
ПРИКАЗ от 28.12.2024 № 07-01-03/119
Об утверждении изменений в Правила землепользования и застройки города Нижнего Новгорода, утвержденные приказом департамента градостроительной деятельности и развития агломераций Нижегородской области от 30 марта 2018 г. № 07-01-06/22

В соответствии со статьями 8^2, 32, 33 Градостроительного кодекса Российской Федерации, статьей 2^1 Закона Нижегородской области от 23 декабря 2014 г. № 197-З «О перераспределении отдельных полномочий между органами местного самоуправления муниципальных образований Нижегородской области и органами государственной власти Нижегородской области», пунктом 3.1.10 Положения о министерстве градостроительной деятельности и развития агломераций Нижегородской области, утвержденного постановлением Правительства Нижегородской области от 16 апреля 2020 г. № 308, приказом министерства градостроительной деятельности и развития агломераций Нижегородской области от 28 июня 2024 г. № 07-01-02/16 «О подготовке проекта о внесении изменений в Правила землепользования и застройки города Нижнего Новгорода», протоколом заседания комиссии по подготовке проектов правил землепользования и застройки Нижегородской области и иным вопросам землепользования и застройки Нижегородской области от 17 октября 2024 г. № 138 приказываю:

1. Утвердить прилагаемые изменения в Правила землепользования и застройки города Нижнего Новгорода, утвержденные приказом департамента градостроительной деятельности и развития агломераций Нижегородской области от 30 марта 2018 г. № 07-01-06/22 (далее – Правила землепользования и застройки города Нижнего Новгорода), предусматривающие изменение на Карте границ территориальных зон города Нижнего Новгорода статьи 16 и Фрагменте карты границ территориальных зон города Нижнего Новгорода. Сормовский район статьи 16^8 части II «Карта градостроительного зонирования» (частично) зоны ТТ (зона инженерно-транспортной инфраструктуры) на зону ТС-3 (зона кладбищ и мемориальных сооружений), расположенной на территории рядом с территорией кладбища «Ново-Сормовское» в Сормовском районе.

2. Министерству градостроительной деятельности и развития агломераций Нижегородской области:

2.1. Направить настоящий приказ главе города Нижнего Новгорода в течении семи дней с даты принятия настоящего приказа.

2.2. Направить в филиал публично-правовой компании «Роскадастр» по Нижегородской области в электронной форме сведения о границах территориальных зон, содержащие графическое описание местоположения границ территориальных зон и перечень координат этих границ в системе координат, используемой для ведения Единого государственного реестра недвижимости, в течении 5 рабочих дней с даты принятия настоящего приказа.

2.3. Разместить настоящий приказ на официальном сайте министерства градостроительной деятельности и развития агломераций Нижегородской области в информационно-телекоммуникационной сети «Интернет».

2.4. Обеспечить размещение изменений в Правила землепользования и застройки города Нижнего Новгорода, утвержденных настоящим приказом, в Федеральной государственной информационной системе территориального планирования в соответствии с требованиями статьи 57^1 Градостроительного кодекса Российской Федерации.

3. Рекомендовать администрации города Нижнего Новгорода:

3.1. Обеспечить опубликование изменений в Правила землепользования и застройки города Нижнего Новгорода, утвержденных настоящим приказом, в порядке, установленном для официального опубликования муниципальных правовых актов, иной официальной информации.

3.2. Обеспечить размещение изменений в Правила землепользования и застройки города Нижнего Новгорода, утвержденных настоящим приказом, на официальном сайте администрации города Нижнего Новгорода в информационно-телекоммуникационной сети «Интернет».

4. Настоящий приказ вступает в силу после дня его официального опубликования.

И.о. министра Д.Д.Шунаева

УТВЕРЖДЕНЫ
приказом министерства градостроительной деятельности и развития агломераций Нижегородской области
от 28.12.2024 № 07-01-03/119

ИЗМЕНЕНИЯ
в Правила землепользования и застройки города Нижнего Новгорода, утвержденные приказом департамента градостроительной деятельности и раззития агломераций Нижегородской области от 30 марта 2018 г.
№ 07-01-06/22

На Карте границ территориальных зон города Нижнего Новгорода статьи 16 и Фрагменте карты границ территориальных зон города Нижнего Новгорода. Сормовский район статьи 16^8 части II «Карта градостроительного зонирования» изменить (частично) зоны ТТ (зона инженерно-транспортной инфраструктуры) на зону ТС-3 (зона кладбищ и мемориальных сооружений), расположенной на территории рядом с территорией кладбища «Ново-Сормовское» в Сормовском районе в следующих границах:

«

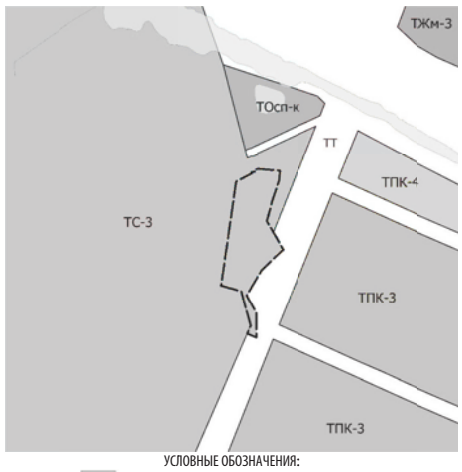

УСЛОВНЫЕ ОБОЗНАЧЕНИЯ:
ТС-3 – зона кладбищ и мемориальных сооружений

».

Министерство градостроительной деятельности и развития агломераций Нижегородской области
ПРИКАЗ от 28.12.2024 № 07-01-03/120
Об утверждении изменений в Правила землепользования и застройки города Нижнего Новгорода, утвержденные приказом департамента градостроительной деятельности и развития агломераций Нижегородской области от 30 марта 2018 г. № 07-01-06/22

В соответствии со статьями 8^2, 32, 33 Градостроительного кодекса Российской Федерации, статьей 2^1 Закона Нижегородской области от 23 декабря 2014 г. № 197-З «О перераспределении отдельных полномочий между органами местного самоуправления муниципальных образований Нижегородской области и органами государственной власти Нижегородской области», пунктом 3.1.10 Положения о министерстве градостроительной деятельности и развития агломераций Нижегородской области, утвержденного постановлением Правительства Нижегородской области от 16 апреля 2020 г. № 308, приказом министерства градостроительной деятельности и развития агломераций Нижегородской области от 22 августа 2024 г. № 07-01-02/18 «О подготовке проекта о внесении изменений в Правила землепользования и застройки города Нижнего Новгорода», протоколом заседания комиссии по подготовке проектов правил землепользования и застройки Нижегородской области и иным вопросам землепользования и застройки Нижегородской области от 14 ноября 2024 г. № 139 приказываю:

1. Утвердить прилагаемые изменения в Правила землепользования и застройки города Нижнего Новгорода, утвержденные приказом департамента градостроительной деятельности и развития агломераций Нижегородской области от 30 марта 2018 г. № 07-01-06/22 (далее – Правила землепользования и застройки города Нижнего Новгорода), предусматривающие изменение на Карте границ территориальных зон города Нижнего Новгорода статьи 16 и Фрагменте карты границ территориальных зон города Нижнего Новгорода. Сормовский район статьи 16^8 части II «Карта градостроительного зонирования» (частично) зоны ТЖи-2 (зона индивидуальной среднеплотной жилой застройки) на зону ТР-3с (зона скверов, бульваров) для территории в районе улиц Котова, Ровная в Сормовском районе.

2. Министерству градостроительной деятельности и развития агломераций Нижегородской области:

2.1. Направить настоящий приказ главе города Нижнего Новгорода в течении семи дней с даты принятия настоящего приказа.

2.2. Направить в филиал публично-правовой компании «Роскадастр» по Нижегородской области в электронной форме сведения о границах территориальных зон, содержащие графическое описание местоположения границ территориальных зон и перечень координат этих границ в системе координат, используемой для ведения Единого государственного реестра недвижимости, в течении 5 рабочих дней с даты принятия настоящего приказа.

2.3. Разместить настоящий приказ на официальном сайте министерства градостроительной деятельности и развития агломераций Нижегородской области в информационно-телекоммуникационной сети «Интернет».

2.4. Обеспечить размещение изменений в Правила землепользования и застройки города Нижнего Новгорода, утвержденных настоящим приказом, в Федеральной государственной информационной системе территориального планирования в соответствии с требованиями статьи 57^1 Градостроительного кодекса Российской Федерации.

3. Рекомендовать администрации города Нижнего Новгорода:

3.1. Обеспечить опубликование изменений в Правила землепользования и застройки города Нижнего Новгорода, утвержденных настоящим приказом, в порядке, установленном для официального опубликования муниципальных правовых актов, иной официальной информации.

3.2. Обеспечить размещение изменений в Правила землепользования и застройки города Нижнего Новгорода, утвержденных настоящим приказом, на официальном сайте администрации города Нижнего Новгорода в информационно-телекоммуникационной сети «Интернет».

4. Настоящий приказ вступает в силу после дня его официального опубликования.

И.о. министра Д.Д. Шунаева

УТВЕРЖДЕНЫ
приказом министерства градостроительной деятельности и развития агломераций Нижегородской области
от 28.12.2024 № 07-01-03/120

ИЗМЕНЕНИЯ
в Правила землепользования и застройки города Нижнего Новгорода, утвержденные приказом департамента градостроительной деятельности и раззития агломераций Нижегородской области от 30 марта 2018 г.
№ 07-01-06/22

На Карте границ территориальных зон города Нижнего Новгорода статьи 16 и Фрагменте карты границ территориальных зон города Нижнего Новгорода. Сормовский район статьи 16^8 части II «Карта градостроительного зонирования» изменить (частично) зону ТЖи-2 (зона индивидуальной среднеплотной жилой застройки) на зону ТР-3с (зона скверов, бульваров) для территории в районе улиц Котова, Ровная в Сормовском районе в следующих границах:

«

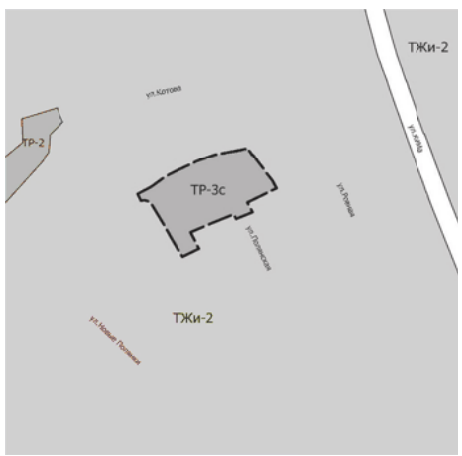

УСЛОВНЫЕ ОБОЗНАЧЕНИЯ:
ТР-3с – зона скверов, бульваров

».

Министерство градостроительной деятельности и развития агломераций Нижегородской области
ПРИКАЗ от 28.12.2024 № 07-01-03/121
Об утверждении изменений в Правила землепользования и застройки города Нижнего Новгорода, утвержденные приказом департамента градостроительной деятельности и развития агломераций Нижегородской области от 30 марта 2018 г. № 07-01-06/22

В соответствии со статьями 8^2, 32, 33 Градостроительного кодекса Российской Федерации, статьей 2^1 Закона Нижегородской области от 23 декабря 2014 г. № 197-З «О перераспределении отдельных полномочий между органами местного самоуправления муниципальных образований Нижегородской области и органами государственной власти Нижегородской области», пунктом 3.1.10 Положения о министерстве градостроительной деятельности и развития агломераций Нижегородской области, утвержденного постановлением Правительства Нижегородской области от 16 апреля 2020 г. № 308, приказом министерства градостроительной деятельности и развития агломераций Нижегородской области от 15 октября 2024 г. № 07-01-02/25 «О подготовке проектов о внесении изменений в Правила землепользования и застройки муниципальных образований, входящих в состав Нижегородской агломерации» приказываю:

1. Утвердить изменения в Правила землепользования и застройки города Нижнего Новгорода, утвержденные приказом департамента градостроительной деятельности и развития агломераций Нижегородской области от 30 марта 2018 г. № 07-01-06/22 (далее – Правила землепользования и застройки города Нижнего Новгорода), предусматривающие:

1.1. Изложение наименования статьи 25 части II «Карта градостроительного зонирования» Правил землепользования и застройки в новой редакции.

1.2. Дополнение части II «Карта градостроительного зонирования» Правил землепользования и застройки статьей 25^1 «Карта приаэродромных территорий аэродрома экспериментальной авиации Нижний Новгород (Сормово)».

1.3. Дополнение части III «Градостроительные регламенты» Правил землепользования и застройки статьей 39 «Ограничения использования объектов недвижимости и осуществления деятельности в границах приаэродромной территории аэродрома экспериментальной авиации Нижний Новгород (Сормово)».

2. Министерству градостроительной деятельности и развития агломераций Нижегородской области:

2.1. Направить настоящий приказ:

– главе города Нижнего Новгорода в течении семи дней с даты принятия настоящего приказа;

– в филиал публично-правовой компании «Роскадастр» по Нижегородской области.

2.2. Разместить настоящий приказ на официальном сайте министерства градостроительной деятельности и развития агломераций Нижегородской области в информационно-

телекоммуникационной сети «Интернет».

2.3. Обеспечить размещение настоящих изменений в Правила землепользования и застройки города Нижнего Новгорода в Федеральной государственной информационной системе территориального планирования в соответствии с требованиями статьи 57[1] Градостроительного кодекса Российской Федерации.

3. Рекомендовать администрации города Нижнего Новгорода:

3.1. Обеспечить опубликование изменений в Правила землепользования и застройки, утвержденных настоящим приказом, в порядке, установленном для официального опубликования муниципальных правовых актов, иной официальной информации.

3.2. Обеспечить размещение изменений в Правила землепользования и застройки, утвержденных настоящим приказом, на официальном сайте администрации города Нижнего Новгорода в информационно-телекоммуникационной сети «Интернет».

4. Настоящий приказ вступает в силу со дня его официального опубликования.

И.о. министра Д.Д. Шунаева

УТВЕРЖДЕНЫ
приказом министерства градостроительной деятельности и развития агломераций Нижегородской области
от 28.12.2024 № 07-01-03/121

ИЗМЕНЕНИЯ
в Правила землепользования и застройки города Нижнего Новгорода, утвержденные приказом департамента градостроительной деятельности и развития агломераций Нижегородской области от 30 марта 2018 г. № 07-01-06/22

1. Наименование статьи 25 части II «Карта градостроительного зонирования» Правил землепользования и застройки изложить в следующей редакции:
«Статья 25. Карта приаэродромных территорий аэродрома гражданской авиации Нижний Новгород (Стригино)».

2. Часть II «Карта градостроительного зонирования» Правил землепользования и застройки дополнить статьей 25[1] «Карта приаэродромных территорий аэродрома экспериментальной авиации Нижний Новгород (Сормово)» в следующей редакции:

«

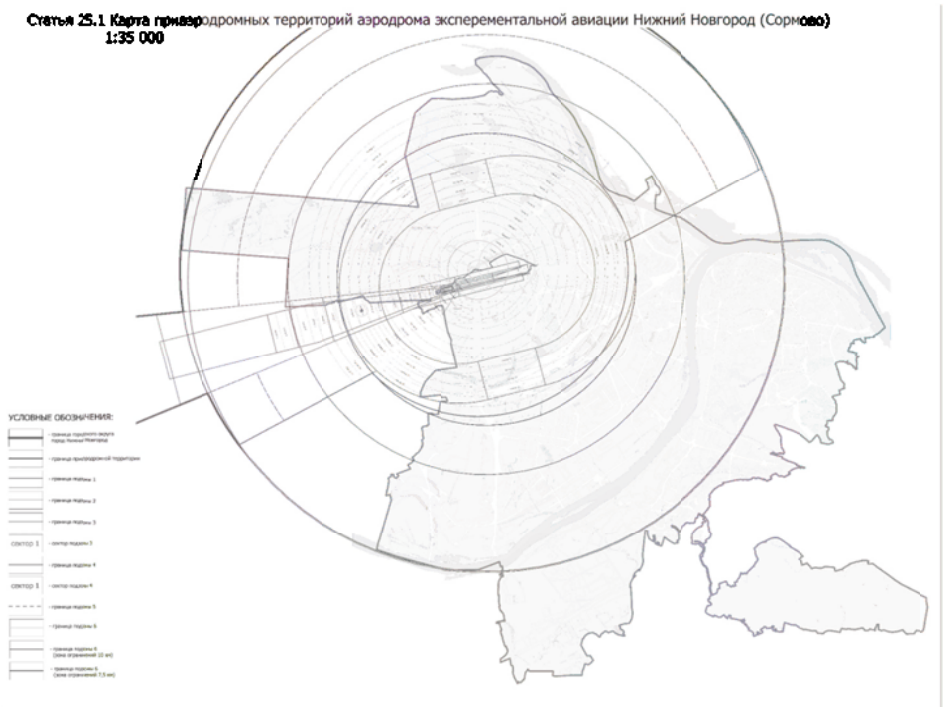

».

3. Часть III «Градостроительные регламенты» Правил землепользования и застройки дополнить статьей 39 «Ограничения использования объектов недвижимости и осуществления деятельности в границах приаэродромной территории аэродрома экспериментальной авиации Нижний Новгород (Сормово)», в следующей редакции:

«

Статья 39. Ограничения использования объектов недвижимости и осуществления деятельности в границах приаэродромной территории аэродрома экспериментальной авиации Нижний Новгород (Сормово).

Наименование подзоны		Ограничения использования объектов недвижимости и осуществления деятельности
Подзона 1		запрещается размещать объекты, не предназначенные для организации и обслуживания воздушного движения и воздушных перевозок, обеспечения взлета, посадки, руления и стоянки воздушных судов.
Подзона 2		запрещается размещать объекты, не предназначенные для обслуживания пассажиров и обработки багажа, грузов и почты, обслуживания воздушных судов, хранения авиационного топлива и заправки воздушных судов, обеспечения энергоснабжения, а также объекты, не относящиеся к инфраструктуре аэропорта.
	Коническая поверхность:	
	сектор 1	132,15 м – 232,15 м
	сектор 2	132,15 м – 232,15 м
	сектор 3	132,15 м – 232,15 м
	сектор 4	132,15 м – 232,15 м
	Поверхности захода на посадку:	
	сектор 1	81,22 м – 141,22 м
	сектор 2	141,22 м – 232,15 м
	Переходная поверхность вдоль летного поля:	
	сектор 1	81,22 м – 132,2 м
	сектор 2	79,63 м – 132,2 м
	сектор 3	79,63 м – 132,2 м
	сектор 4	81,22 м – 132,2 м
	Зона прерванной посадки:	81,67 м – 140,62 м
	Внутренняя поверхность захода на посадку	81,22 м – 99,22 м
	Внутренняя переходная поверхность:	
	сектор 1	81,20 м – 142,09 м
	сектор 2	81,13 м – 142,07 м
	сектор 3	81,65 м – 142,07 м
	сектор 4	81,65 м – 142,07 м
	сектор 5	81,13 м – 142,07 м
	сектор 6	81,20 м – 142,09 м
	Поверхность взлета:	
	Сектор с уклоном 1,6%	80,98 м – 232,15 м
	Горизонтальный сектор	232,15 м
Подзона 3	Информационная поверхность взлета:	запрещается размещать объекты, высота которых превышает ограничения, указанные для соответствующих секторов; строительство и реконструкция зданий, сооружений в границах третьей подзоны разрешается только после определения максимально допустимой высоты здания (сооружения) в зависимости от местоположения путем проведения соответствующих расчетов в соответствии с требованиями норм годности к эксплуатации аэродромов экспериментальной авиации с учетом абсолютных высот ограничения объектов в Балтийской системе высот 1977 года, указанных для соответствующих секторов; реконструкция объектов капитального строительства на основании разрешения на строительство осуществляется в соответствии с законодательством Российской Федерации.
	Сектор с уклоном 1,6%	80,98 м – 180,98 м
	Горизонтальный сектор	180,98 м
	Зона ограничений:	
	сектор 1	225,18 м – 232,15 м
	сектор 2	217,18 м – 225,18 м
	сектор 3	209,18 м – 217,18 м
	сектор 4	201,18 м – 209,18 м
	сектор 5	193,18 м – 201,18 м
	сектор 6	185,18 м – 193,18 м
	сектор 7	177,18 м – 185,18 м
	сектор 8	169,18 м – 177,18 м
	сектор 9	161,18 м – 169,18 м
	сектор 10	153,18 м – 161,18 м
	сектор 11	145,18 м – 153,18 м
	сектор 12	128,98 м – 132,15 м
	сектор 13	120,98 м – 128,98 м
	сектор 14	112,98 м – 120,98 м
	сектор 15	104,98 м – 112,98 м
	сектор 16	96,98 м – 104,98 м
	сектор 17	88,98 м – 96,98 м
	сектор 18	80,98 м – 88,98 м
	сектор 19	132,15 м – 145,18 м
	сектор 20	207,15 м – 232,15 м
	сектор 21	182,15 м – 207,15 м
	сектор 22	157,15 м – 182,15 м
	сектор 23	132,15 м – 157,15 м
	сектор 24	207,15 м – 232,15 м
	сектор 25	182,15 м – 207,15 м
	сектор 26	157,15 м – 182,15 м
	сектор 27	132,15 м – 157,15 м
	сектор 28	207,15 м – 232,15 м
	сектор 29	182,15 м – 207,15 м
	сектор 30	157,15 м – 182,15 м
	сектор 31	132,15 м – 157,15 м
	сектор 32	207,15 м – 232,15 м
	сектор 33	182,15 м – 207,15 м
	сектор 34	157,15 м – 182,15 м
	сектор 35	132,15 м – 157,15 м
	сектор 36	207,15 м – 232,15 м
	сектор 37	182,15 м – 207,15 м
	сектор 38	157,15 м – 182,15 м
	сектор 39	132,15 м – 157,15 м
	Зона ограничений ГРМ:	
	сектор антенны ГРМ 45°	86,00 м – 124,57 м
	сектор антенны ГРМ 30°	86,00 м – 124,57 м
Подзона 4	сектор 1	102,1 м – 106,5 м
	сектор 2	106,5 м – 110,8 м
	сектор 3	110,8 м – 115,2 м
	сектор 4	115,2 м – 119,6 м
	сектор 5	119,6 м – 123,9 м
	сектор 6	123,9 м – 128,3 м
	сектор 7	128,3 м – 132,6 м
	сектор 8	132,6 м – 137,0 м
	сектор 9	137,0 м – 141,4 м
	сектор 10	141,4 м – 145,7 м
	сектор 11	145,7 м – 150,1 м
	сектор 12	150,1 м – 154,5 м
	сектор 13	154,5 м – 158,8 м
	сектор 14	158,8 м – 163,2 м
	сектор 15	163,2 м – 167,6 м
	сектор 16	167,6 м – 171,9 м
	сектор 17	171,9 м – 176,3 м
		запрещается размещать объекты, создающие помехи в работе наземных объектов средств и систем обслуживания воздушного движения, навигации, посадки и связи, предназначенных для организации воздушного движения и расположенных вне первой подзоны; в пределах четвертой подзоны запрещается, без согласования с оператором аэродрома, размещение объектов, превышающих абсолютные высотные ограничения, указанные для соответствующих секторов.
Подзона 5		запрещается размещать опасные производственные объекты, функционирование которых может повлиять на безопасность полетов воздушных судов; допускается эксплуатация, строительство, реконструкция, капитальный ремонт, техническое перевооружение, консервация (далее – размещение) опасных производственных объектов при их соответствии установленным ограничениям: максимальные радиусы зон поражения при происшествиях техногенного характера на опасных производственных объектах, находящихся в пятой подзоне приаэродромной территории, в которых размещение таких объектов возможно, не должны достигать: – по вертикали – высоты пролета судов (высота поверхности ограничения препятствий в третьей подзоне приаэродромной территории); – по горизонтали – внешних границ первой и второй подзон приаэродромной территории аэродрома; при невозможности соблюдения ограничений, указанных выше, размещение опасных производственных объектов должно выполняться на основании обоснования безопасности опасного производственного разрабатываемого на основании Федерального закона от 21 июля 1997 г. № 116-ФЗ «О промышленной безопасности опасных производственных объектов»;
Подзона 6		запрещается размещать объекты, способствующие привлечению и массовому скоплению птиц; допускается размещать объекты по обращению с твердыми коммунальными отходами, пищевыми и биологическими отходами, в случае наличия заключения по результатам орнитологического исследования на предмет отсутствия факторов, способствующих привлечению и массовому скоплению птиц и (или) достаточности мер защиты указанных объектов привлечения и массового скопления птиц, проведенного в соответствии с требованиями с пунктом 1 (4) Положения о приаэродромной территории, утвержденного постановлением Правительства Российской Федерации от 2 декабря 2017 г. № 1460; Зоны ограничений: Объект закрытого типа, не допускающий доступ птиц – 10 км от контрольной точки аэродрома; Объект оборудован системой отпугивания птиц – 10 км от контрольной точки аэродрома; Объект оборудован автоматизированной комплексной системой обнаружения и отпугивания птиц – 7,5 км от контрольной точки аэродрома.

Примечание: при наложении секторов третьей и четвертой подзон ограничения предельной абсолютной высоты размещения объектов капитального строительства принимаются по наименьшему показателю высотных ограничений.

».

Министерство градостроительной деятельности и развития агломераций Нижегородской области
ПРИКАЗ от 28.12.2024 № 07-01-03/123
Об утверждении изменений в Правила землепользования и застройки города Нижнего Новгорода применительно к населенным пунктам, входящим в состав административно-территориального образования Новинский сельсовет, входящего в состав городского округа город Нижний Новгород, и территории городского округа город Нижний Новгород за границами этих населенных пунктов, утвержденные решением Сельского Совета Новинского сельсовета Богородского муниципального района Нижегородской области от 19 июня 2013 г. № 126

В соответствии со статьями 8[2], 32, 33 Градостроительного кодекса Российской Федерации, статьей 2[1] Закона Нижегородской области от 23 декабря 2014 г. № 197-З «О перераспределении отдельных полномочий между органами местного самоуправления муниципальных образований Нижегородской области и органами государственной власти Нижегородской области», пунктом 3.1.10 Положения о министерстве градостроительной деятельности и развития агломераций Нижегородской области, утвержденного постановлением Правительства Нижегородской области от 16 апреля 2020 г. № 308, приказом министерства градостроительной деятельности и развития агломераций Нижегородской области от 15 октября 2024 г. № 07-01-02/25 «О подготовке проектов о внесении изменений в Правила землепользования и застройки муниципальных образований, входящих в состав Нижегородской агломерации» приказываю:

1. Утвердить изменения в Правила землепользования и застройки города Нижнего Новгорода применительно к населенным пунктам, входящим в состав административно – территориального образования Новинский сельсовет, входящего в состав городского округа город Нижний Новгород, и территории городского округа город Нижний Новгород за границами этих населенных пунктов, утвержденные решением Сельского Совета Новинского сельсовета Богородского муниципального района Нижегородской области от 19 июня 2013 г. № 126 (далее – Правила землепользования и застройки), предусматривающие:

1.1. Изложение Карты границ зон с особыми условиями использования территории (приаэродромные территории) статьи 43 части II «Карта градостроительного зонирования» Правил землепользования и застройки в новой редакции.

1.2. Дополнение части III «Градостроительные регламенты» Правил землепользования и застройки статьей 53 «Ограничения использования объектов недвижимости и осуществления деятельности в границах приаэродромной территории аэродрома Нижний Новгород (Сормово)».

2. Министерству градостроительной деятельности и развития агломераций Нижегородской области:

2.1. Направить настоящий приказ:
– главе города Нижнего Новгорода в течении семи дней с даты принятия настоящего приказа;
– в филиал публично-правовой компании «Роскадастр» по Нижегородской области.

2.2. Разместить настоящий приказ на официальном сайте министерства градостроительной деятельности и развития агломераций Нижегородской области в информационно-телекоммуникационной сети «Интернет».

2.3. Обеспечить размещение настоящих изменений в Правила землепользования и застройки города Нижнего Новгорода в Федеральной государственной информационной системе территориального планирования в соответствии с требованиями статьи 57[1] Градостроительного кодекса Российской Федерации.

3. Рекомендовать администрации города Нижнего Новгорода:

3.1. Обеспечить опубликование изменений в Правила землепользования и застройки, утвержденных настоящим приказом, в порядке, установленном для официального опубликования муниципальных правовых актов, иной официальной информации.

3.2. Обеспечить размещение изменений в Правила землепользования и застройки, утвержденных настоящим приказом, на официальном сайте администрации города Нижнего Новгорода в информационно-телекоммуникационной сети «Интернет».

4. Настоящий приказ вступает в силу со дня его официального опубликования.

И.о. министра Д.Д.Шунаева

УТВЕРЖДЕНЫ
приказом министерства градостроительной деятельности и развития агломераций Нижегородской области
от 28.12.2024 № 07-01-03/123

ИЗМЕНЕНИЯ
в Правила землепользования и застройки города Нижнего Новгорода применительно к населенным пункам, входящим в состав административно-территориального образования Новинский сельсовет, входящего в состав городского округа город Нижний Новгород, и территории городского округа город Нижний Новгород за границами этих населенных пунктов, утвержденные решением Сельского Совета Новинского сельсовета Богородского муниципального района Нижегородской области от 19 июня 2013 г. № 126

1. Карту границ зон с особыми условиями использования территории (приаэродромные территории) статьи 43 части II «Карта градостроительного зонирования» изложить в новой редакции:

«

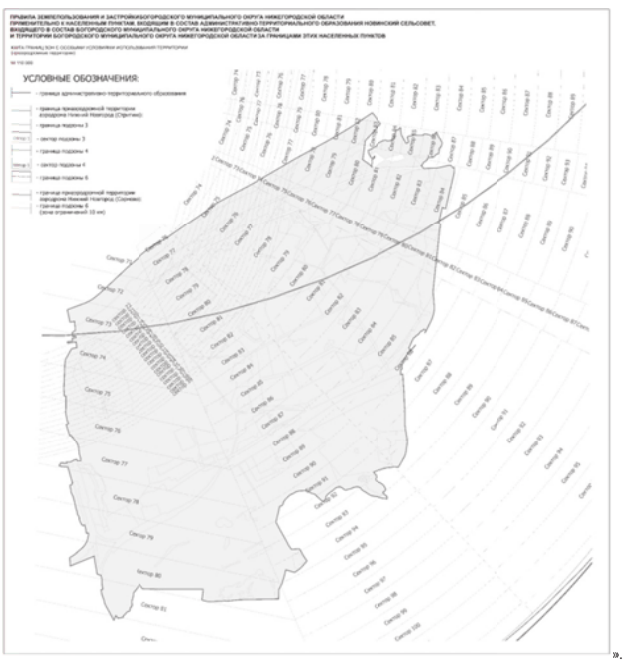

».

2. Дополнить часть III «Градостроительные регламенты» статьей 53 «Ограничения использования объектов недвижимости и осуществления деятельности в границах приаэродромной территории аэродрома Нижний Новгород (Сормово)» в следующей редакции:

«

Наименование подзоны	Ограничения использования объектов недвижимости и осуществления деятельности
Подзона 6	запрещается размещать объекты, способствующие привлечению и массовому скоплению птиц; допускается размещать объекты по обращению с твердыми коммунальными отходами, пищевыми и биологическими отходами, в случае наличия заключения по результатам орнитологического исследования на предмет отсутствия факторов, способствующих привлечению и массовому скоплению птиц и (или) достаточности мер защиты указанных объектов привлечения и массового скопления птиц, проведенного в соответствии с пунктом 1 (4) Положения о приаэродромной территории, утвержденного постановлением Правительства Российской Федерации от 2 декабря 2017 г. № 1460. Зоны ограничений: Объект закрытого типа, не допускающий доступ птиц – 10 км от контрольной точки аэродрома. Объект оборудован системой отпугивания птиц – 10 км от контрольной точки аэродрома. Объект оборудован автоматизированной комплексной системой обнаружения и отпугивания птиц – 7,5 км от контрольной точки аэродрома.

Примечание: при наложении секторов третьей и четвертой подзон ограничения предельной абсолютной высоты размещения объектов капитального строительства принимаются по наименьшему показателю высотных ограничений

».

Министерство градостроительной деятельности и развития агломераций Нижегородской области
ПРИКАЗ от 28.12.2024 № 07-01-03/126
Об утверждении изменений в Правила землепользования и застройки города Нижнего Новгорода, утвержденные приказом департамента градостроительной деятельности и развития агломераций Нижегородской области от 30 марта 2018 г. № 07-01-06/22

В соответствии со статьями 8^2, 32, 33 Градостроительного кодекса Российской Федерации, статьей 2^1 Закона Нижегородской области от 23 декабря 2014 г. № 197-З «О перераспределении отдельных полномочий между органами местного самоуправления муниципальных образований Нижегородской области и органами государственной власти Нижегородской области», пунктом 3.1.10 Положения о министерстве градостроительной деятельности и развития агломераций Нижегородской области, утвержденного постановлением Правительства Нижегородской области от 16 апреля 2020 г. № 308, постановлением Правительства Нижегородской области от 9 апреля 2022 г. № 257 «Об установлении случаев утверждения изменений в генеральные планы, правила землепользования и застройки, утверждения проектов планировки территории, проектов межевания территории, а также внесения изменения в них без проведения общественных обсуждений или публичных слушаний», приказом министерства градостроительной деятельности и развития агломераций Нижегородской области от 3 октября 2024 г. № 07-01-02/33 «О подготовке проекта о внесении изменений в Правила землепользования и застройки города Нижнего Новгорода», протоколом заседания комиссии по подготовке проектов правил землепользования и застройки Нижегородской области и иным вопросам землепользования и застройки Нижегородской области от 27 ноября 2024 г. № 139 приказываю:

1. Утвердить прилагаемые изменения в Правила землепользования и застройки города Нижнего Новгорода, утвержденные приказом департамента градостроительной деятельности и развития агломераций Нижегородской области от 30 марта 2018 г. № 07-01-06/22, предусматривающие:

1.1. Установление на Карте границ территориальных зон города Нижнего Новгорода статьи 16 и Фрагменте карты границ территориальных зон города Нижнего Новгорода. Сормовский район статьи 16^8 части II «Карта градостроительного зонирования» подзоны ТПК-4.3 – подзона территориальной зоны производственно-коммунальных объектов V класса опасности ТПК-4 в отношении территории рядом с земельным участком с кадастровым номером 52:18:0010438:538 в Сормовском районе.

1.2. Дополнение статьи 31^4 «Градостроительные регламенты зоны производственно-коммунальных объектов V класса опасности ТПК-4» части III «Градостроительные регламенты» градостроительными регламентами подзоны ТПК-4.3 – подзона территориальной зоны производственно-коммунальных объектов V класса опасности ТПК-4.

2. Министерству градостроительной деятельности и развития агломераций Нижегородской области:

2.1. Направить настоящий приказ главе города Нижнего Новгорода в течении семи дней с даты принятия настоящего приказа.

2.2. Направить в филиал публично-правовой компании «Роскадастр» по Нижегородской области в электронной форме сведения о границах территориальных зон, содержащие графическое описание местоположения границ территориальных зон и перечень координат этих границ в системе координат, используемой для ведения Единого государственного реестра недвижимости, в течении пяти рабочих дней с даты принятия настоящего приказа.

2.3. Разместить настоящий приказ на официальном сайте министерства градостроительной деятельности и развития агломераций Нижегородской области в информационно-телекоммуникационной сети «Интернет».

2.4. Обеспечить размещение изменений в Правила землепользования и застройки города Нижнего Новгорода, утвержденных настоящим приказом, в Федеральной государственной информационной системе территориального планирования в соответствии с требованиями статьи 57^1 Градостроительного кодекса Российской Федерации.

3. Рекомендовать администрации города Нижнего Новгорода:

3.1. Обеспечить опубликование изменений в Правила землепользования и застройки города Нижнего Новгорода, утвержденных настоящим приказом, в порядке, установленном для официального опубликования муниципальных правовых актов, иной официальной информации.

3.2. Обеспечить размещение изменений в Правила землепользования и застройки города Нижнего Новгорода, утвержденных настоящим приказом, на официальном сайте администрации города Нижнего Новгорода в информационно-телекоммуникационной сети «Интернет».

4. Настоящий приказ вступает в силу после дня его официального опубликования.

И.о. министра Д.Д. Шунаева

УТВЕРЖДЕНЫ
приказом министерства градостроительной деятельности и развития агломераций Нижегородской области
от 28.12.2024 № 07-01-03/126

ИЗМЕНЕНИЯ
в Правила землепользования и застройки города Нижнего Новгорода, утвержденные приказом департамента градостроительной деятельности и раззития агломераций Нижегородской области от 30 марта 2018 г. № 07-01-06/22

1. На Карте границ территориальных зон города Нижнего Новгорода статьи 16 и Фрагменте карты границ территориальных зон города Нижнего Новгорода. Сормовский район статьи 16^8 части II «Карта градостроительного зонирования» установить подзону ТПК-4.3 – подзона территориальной зоны производственно-коммунальных объектов V класса опасности ТПК-4, в отношении территории рядом с земельным участком с кадастровым номером 52:18:0010438:538 в Сормовском районе, в следующих границах:

«

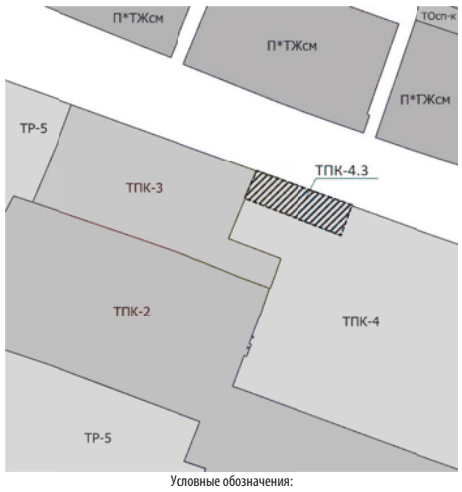

Условные обозначения:

ТПК-4.3 – подзона территориальной зоны производственно-коммунальных объектов V класса опасности ТПК-4

».

2. Статью 31^4 «Градостроительные регламенты зоны производственно-коммунальных объектов V класса опасности ТПК-4» части III «Градостроительные регламенты» дополнить градостроительными регламентами подзоны ТПК-4.3 – подзона территориальной зоны территориальной зоны производственно-коммунальных объектов V класса опасности ТПК-4:

«Градостроительные регламенты подзоны ТПК-4.3 территориальной зоны производственно-коммунальных объектов V класса опасности ТПК-4.

Подзона ТПК-4.3 выделена в границах территориальной зоны производственно-коммунальных объектов V класса опасности ТПК-4 для размещения промышленных и производственно-коммунальных предприятий V класса опасности.

Виды разрешенного использования земельных участков (наименование, код)	Виды разрешенного использования земельных участков (описание)	Виды разрешенного использования объектов капитального строительства (наименование объектов капитального строительства)	Вспомогательные виды разрешенного использования	Предельные (минимальные и (или) максимальные) размеры земельных участков						Предельные параметры разрешенного строительства, реконструкции объектов капитального строительства				Иные предельные параметры разрешенного строительства, реконструкции объектов капитального строительства
				минимальная			максимальная			предельное количество этажей/высота		максимальный процент застройки, %	минимальные отступы от границ земельного участка, м	
				длина, м	ширина, м	площадь, кв. м	длина, м	ширина, м	площадь, кв. м	количество этажей	м			
1	2	3	4	5	6	7	8	9	10	11	12	13	14	15
Основные виды разрешенного использования														
Предоставление коммунальных услуг 3.1.1	Размещение зданий и сооружений, обеспечивающих поставку воды, тепла, электричества, газа, отвод канализационных стоков, очистку и уборку объектов недвижимости (котельных, водозаборов, очистных сооружений, насосных станций, водопроводов, линий электропередач, трансформаторных подстанций, газопроводов, линий связи, телефонных станций, канализаций, стоянок, гаражей и мастерских для обслуживания уборочной и аварийной техники, сооружений, необходимых для сбора и плавки снега)	объекты и сети водоснабжения, водоотведения, теплоснабжения, электроснабжения, газоснабжения, связи, наружного освещения, станция снеготаяния	сооружения инженерной защиты	*	*	*	*	*	*	**	**	80	3,5	Минимальный отступ от красной линии до объекта капитального строительства 5 м
Административные здания организаций, обеспечивающих предоставление коммунальных услуг 3.1.2	Размещение зданий, предназначенных для приема физических и юридических лиц в связи с предоставлением им коммунальных услуг	здания для приема физических и юридических лиц в связи с предоставлением им коммунальных услуг, контрольно-пропускные пункты	инженерные сооружения коммунального обслуживания; объекты инженерной защиты; плоскостные открытые стоянки автомобилей; гараж для служебного автотранспорта	*	*	7000	*	*	*	**	**	80	3,5	Минимальный отступ от красной линии до объекта капитального строительства 5 м
Бытовое обслуживание 3.3	Размещение объектов капитального строительства, предназначенных для оказания населению или организациям бытовых услуг (мастерские мелкого ремонта, ателье, бани, парикмахерские, прачечные, химчистки, похоронные бюро)	Здания учреждений, предоставляющих бытовые услуги населению (комбинаты бытового обслуживания – мастерская мелкого ремонта; ателье; парикмахерская; салон красоты); бани; объекты по оказанию ритуальных услуг	инженерные сооружения коммунального обслуживания; объекты инженерной защиты; плоскостные открытые стоянки автомобилей	*	*	7000	*	*	*	3	**	80	4	Минимальный отступ от красной линии до объекта капитального строительства 5 м
Амбулаторно-поликлиническое обслуживание 3.4.1	Размещение объектов капитального строительства, предназначенных для оказания гражданам амбулаторно-поликлинической медицинской помощи (поликлиники, фельдшерские пункты, пункты здравоохранения, центры матери и ребенка, диагностические центры, молочные кухни, станции донорства крови, клинические лаборатории)	Здания медико-санитарных частей по оказанию помощи сотрудникам предприятий; амбулатории, поликлиники, пункты здравоохранения	инженерные сооружения коммунального обслуживания; объекты инженерной защиты; плоскостные открытые стоянки автомобилей	*	*	7000	*	*	*	2	**	80	4	Минимальный отступ от красной линии до объекта капитального строительства 5 м
Обеспечение научной деятельности 3.9	Размещение зданий и сооружений для обеспечения научной деятельности. Содержание данного вида разрешенного использования включает в себя содержание видов разрешенного использования с кодами 3.9.1 – 3.9.3	Научно-исследовательские организации и институты различных областей, в том числе конструкторские бюро, опытные предприятия, имеющие в своем составе мастерские, производственные, полупроизводственные и экспериментальные установки, лаборатории, метеостанции	открытый стадион широкого профиля с элементами полосы препятствий; административное здание; столовые для служебного обслуживания; гараж для служебного автотранспорта; автостоянки для служебного автотранспорта; объекты пожарной охраны, в том числе пожарные депо, пожарные части; инженерные сооружения коммунального обслуживания	*	*	7000	*	*	*	16	**	80	4	Минимальный отступ от красной линии до объекта капитального строительства 5 м
Приюты для животных 3.10.2	Размещение объектов капитального строительства, предназначенных для оказания ветеринарных услуг в стационаре; размещение объектов капитального строительства, предназначенных для содержания, разведения животных, не являющихся сельскохозяйственными, под надзором человека, оказания услуг по содержанию и лечению бездомных животных; размещение объектов капитального строительства, предназначенных для организации гостиниц для животных	Ветеринарные лечебницы с содержанием животных; виварии; питомники; кинологические центры	аптека; автостоянки для служебного автотранспорта; инженерные сооружения коммунального обслуживания	*	*	7000	*	*	*	2	**	80	4	Минимальный отступ от красной линии до объекта капитального строительства 5 м
Тяжелая промышленность 6.2	Размещение объектов капитального строительства горно-обогатительной и горно-перерабатывающей, металлургической, машиностроительной промышленности, а также изготовления и ремонта продукции судостроения, авиастроения, вагоностроения, машиностроения, станкостроения, а также другие подобные промышленные предприятия, для эксплуатации которых предусматривается установление охранных или санитарно-защитных зон, за исключением случаев, когда объект промышленности отнесен к иному виду разрешенного использования	Производственные здания с санитарно-защитной зоной, не превышающей 50 м	административное здание; здания медико-санитарных частей по оказанию помощи сотрудникам предприятий; амбулатории, поликлиники; столовые для служебного обслуживания; гараж для служебного автотранспорта; автостоянки для служебного автотранспорта объекты пожарной охраны, в том числе пожарные депо, пожарные части; инженерные сооружения коммунального обслуживания; склады	*	*	*	*	*	*	*	**	80	6	Минимальный отступ от красной линии до объекта капитального строительства 6 м
Автомобилестроительная промышленность 6.2.1	Размещение объектов капитального строительства, предназначенных для производства транспортных средств и оборудования, производства автомобилей, производства автомобильных кузовов, производства прицепов, полуприцепов и контейнеров, предназначенных для перевозки одним или несколькими видами транспорта, производства частей и принадлежностей автомобилей и их двигателей	Производственные здания с санитарно-защитной зоной, не превышающей 50 м	административное здание; здания медико-санитарных частей по оказанию помощи сотрудникам предприятий; амбулатории, поликлиники; столовые для служебного обслуживания; гараж для служебного автотранспорта; автостоянки для служебного автотранспорта; объекты пожарной охраны, в том числе пожарные депо, пожарные части; инженерные сооружения коммунального обслуживания; склады	*	*	7000	*	*	*	**	**	80	7,5	Минимальный отступ от красной линии до объекта капитального строительства 15 м
Пищевая промышленность 6.4	Размещение объектов пищевой промышленности, по переработке сельскохозяйственной продукции способом, приводящим к их переработке в иную продукцию (консервирование, копчение, хлебопечение), в том числе для производства напитков, алкогольных напитков и табачных изделий	Производственные здания с санитарно-защитной зоной, не превышающей 50 м	административное здание; здания медико-санитарных частей по оказанию помощи сотрудникам предприятий; амбулатории, поликлиники столовые для служебного обслуживания; гараж для служебного автотранспорта; автостоянки для служебного автотранспорта; объекты пожарной охраны, в том числе пожарные депо, пожарные части; инженерные сооружения коммунального обслуживания; склады	*	*	7000	*	*	*	**	**	80	7,5	Минимальный отступ от красной линии до объекта капитального строительства 15 м
Легкая промышленность 6.3	Размещение объектов капитального строительства, предназначенных для производства продукции легкой промышленности (производство текстильных изделий, производство одежды, производство кожи и изделий из кожи и иной продукции легкой промышленности)	Производственные здания с санитарно-защитной зоной, не превышающей 50 м	административное здание; здания медико-санитарных частей по оказанию помощи сотрудникам предприятий; амбулатории, поликлиники; столовые для служебного обслуживания; гараж для служебного автотранспорта; автостоянки для служебного автотранспорта; объекты пожарной охраны, в том числе пожарные депо, пожарные части; инженерные сооружения коммунального обслуживания; склады	*	*	7000	*	*	*	**	**	80	7,5	Минимальный отступ от красной линии до объекта капитального строительства 15 м
Фарфоро-фаянсовая промышленность 6.3.2	Размещение объектов капитального строительства, предназначенных для производства продукции фарфоро-фаянсовой промышленности	Производственные здания с санитарно-защитной зоной, не превышающей 50 м	административное здание; здания медико-санитарных частей по оказанию помощи сотрудникам предприятий; амбулатории, поликлиники; столовые для служебного обслуживания; гараж для служебного автотранспорта; автостоянки для служебного автотранспорта; объекты пожарной охраны, в том числе пожарные депо, пожарные части; инженерные сооружения коммунального обслуживания; склады	*	*	7000	*	*	*	**	**	80	7,5	Минимальный отступ от красной линии до объекта капитального строительства 15 м
Электронная промышленность 6.3.3	Размещение объектов капитального строительства, предназначенных для производства продукции электронной промышленности	Производственные здания с санитарно-защитной зоной, не превышающей 50 м	административное здание; здания медико-санитарных частей по оказанию помощи сотрудникам предприятий; амбулатории, поликлиники; столовые для служебного обслуживания; гараж для служебного автотранспорта; автостоянки для служебного автотранспорта; объекты пожарной охраны, в том числе пожарные депо, пожарные части; инженерные сооружения коммунального обслуживания; склады	*	*	7000	*	*	*	**	**	80	7,5	Минимальный отступ от красной линии до объекта капитального строительства 15 м

Фармацевтическая промышленность 6.3.1	Размещение объектов капитального строительства, предназначенных для фармацевтического производства, в том числе объектов, в отношении которых предусматривается установление охранных или санитарно-защитных зон	Производственные здания с санитарно-защитной зоной, не превышающей 50 м	административное здание; здания медико-санитарных частей по оказанию помощи сотрудникам предприятий; амбулатории, поликлиники; столовые для служебного обслуживания; гараж для служебного автотранспорта; автостоянки для служебного автотранспорта; объекты пожарной охраны, в том числе пожарные депо, пожарные части; инженерные сооружения коммунального обслуживания; склады	*	*	7000	*	*	*	**	**	80	7,5	Минимальный отступ от красной линии до объекта капитального строительства 15 м
Строительная промышленность 6.6	Размещение объектов капитального строительства, предназначенных для производства: строительных материалов (кирпичей, пиломатериалов, цемента, крепежных материалов), бытового и строительного газового и сантехнического оборудования, лифтов и подъемников, столярной продукции, сборных домов или их частей и тому подобной продукции	Производственные здания с санитарно-защитной зоной, не превышающей 100 м	административное здание здания; медико-санитарных частей по оказанию помощи сотрудникам предприятий; амбулатории, поликлиники; столовые для служебного обслуживания; гараж для служебного автотранспорта; автостоянки для служебного автотранспорта; объекты пожарной охраны, в том числе пожарные депо, пожарные части; инженерные сооружения коммунального обслуживания; склады	*	*	7000	*	*	*	**	**	80	7,5	Минимальный отступ от красной линии до объекта капитального строительства 15 м
Связь 6.8	Размещение объектов связи, радиовещания, телевидения, включая воздушные радиорелейные, надземные и подземные кабельные линии связи, линии радиофикации, антенные поля, усилительные пункты на кабельных линиях связи, инфраструктуру спутниковой связи и телерадиовещания, за исключением объектов связи, размещение которых предусмотрено содержанием видов разрешенного использования с кодами 3.1.1, 3.2.3	Объекты с санитарно-защитной зоной, не превышающей 50 м	административное здание; здания медико-санитарных частей по оказанию помощи сотрудникам предприятий; амбулатории, поликлиники; столовые для служебного обслуживания; гараж для служебного автотранспорта; автостоянки для служебного автотранспорта; объекты пожарной охраны, в том числе пожарные депо, пожарные части; инженерные сооружения коммунального обслуживания; склады	*	*	7000	*	*	*	**	**	**	**	**
Склад 6.9	Размещение сооружений, имеющих назначение по временному хранению, распределению и перевалке грузов (за исключением хранения стратегических запасов), не являющихся частями производственных комплексов, на которых был создан груз: промышленные базы, склады, погрузочные терминалы и доки, нефтехранилища и нефтеналивные станции, газовые хранилища и обслуживающие их газоконденсатные и газоперекачивающие станции, элеваторы и продовольственные склады, за исключением железнодорожных перевалочных складов	здания с санитарно-защитной зоной, не превышающей 50 м, промышленные базы; погрузочные терминалы; доки; склады противогололедных реагентов; элеваторы и продовольственные склады, за исключением железнодорожных перевалочных складов	административное здание; гараж для служебного автотранспорта; автостоянки для служебного автотранспорта; объекты пожарной охраны, в том числе пожарные депо, пожарные части; инженерные сооружения коммунального обслуживания	*	*	7000	*	*	*	**	**	80	7,5	Минимальный отступ от красной линии до объекта капитального строительства 15 м
Целлюлозно-бумажная промышленность 6.11	Размещение объектов капитального строительства, предназначенных для целлюлозно-бумажного производства, производства целлюлозы, древесной массы, бумаги, картона и изделий из них, издательской и полиграфической деятельности, тиражирования записанных носителей информации	Производственные здания с санитарно-защитной зоной, не превышающей 50 м	административное здание; здания медико-санитарных частей по оказанию помощи сотрудникам предприятий; амбулатории, поликлиники; столовые для служебного обслуживания; гараж для служебного автотранспорта; автостоянки для служебного автотранспорта; объекты пожарной охраны, в том числе пожарные депо, пожарные части; инженерные сооружения коммунального обслуживания; склады	*	*	7000	*	*	*	**	**	80	7,5	Минимальный отступ от красной линии до объекта капитального строительства 15 м
Общественное питание 4.6	Размещение объектов капитального строительства в целях устройства мест общественного питания (рестораны, кафе, столовые, закусочные, бары)	Предприятие общественного питания (кафе, столовые)	инженерные сооружения коммунального обслуживания; объекты инженерной защиты; плоскостные открытые стоянки автомобилей	<*>	<*>	7000	*	*	*	3	**	80	4	Минимальный отступ от красной линии до объекта капитального строительства 5 м
Служебные гаражи 4.9	Размещение постоянных или временных гаражей, стоянок для хранения служебного автотранспорта, используемого в целях осуществления видов деятельности, предусмотренных видами разрешенного использования с кодами 3.0, 4.0, а также для стоянки и хранения транспортных средств общего пользования, в том числе в депо	Стоянка автомобилей, плоскостная открытая стоянка автомобилей	инженерные сооружения коммунального обслуживания, сооружения инженерной защиты	*	*	7000	*	*	**	**	**	80	**	Минимальный отступ от красных линий до объектов капитального строительства 5 м при осуществлении нового строительства
Заправка транспортных средств 4.9.1.1	Размещение автозаправочных станций; размещение магазинов сопутствующей торговли, зданий для организации общественного питания в качестве объектов дорожного сервиса	Автозаправочная станция	Инженерные сооружения коммунального обслуживания	*	*	7000	*	*	*	**	**	80	3,5	Минимальный отступ от красной линии до объекта капитального строительства 7,5 м
Автомобильные мойки 4.9.1.3	Размещение автомобильных моек, а также размещение магазинов сопутствующей торговли	автомойка	Инженерные сооружения коммунального обслуживания	*	*	7000	*	*	*	**	**	80	3,5	Минимальный отступ от красной линии до объекта капитального строительства 7,5 м
Ремонт автомобилей 4.9.1.4	Размещение мастерских, предназначенных для ремонта и обслуживания автомобилей, и прочих объектов дорожного сервиса, а также размещение магазинов сопутствующей торговли	автосервис	Инженерные сооружения коммунального обслуживания	*	*	7000	*	*	*	**	**	80	3,5	Минимальный отступ от красной линии до объекта капитального строительства 7,5 м
Автомобильный транспорт 7.2	Размещение зданий и сооружений автомобильного транспорта. Содержание данного вида разрешенного использования включает в себя содержание видов разрешенного использования с кодами 7.2.1 – 7.2.3	Депо общественного транспорта; автопарки; разворотные площадки; диспетчерские пункты	остановочные пункты общественного транспорта; инженерные сооружения коммунального обслуживания; сооружения инженерной защиты	*	*	7000	*	*	*	**	**	**	**	**
Водный транспорт 7.3	Размещение искусственно созданных для судоходства внутренних водных путей, размещение объектов капитального строительства внутренних водных путей, размещение объектов капитального строительства морских портов, размещение объектов капитального строительства, в том числе морских и речных портов, причалов, пристаней, гидротехнических сооружений, навигационного оборудования и других объектов, необходимых для обеспечения судоходства и водных перевозок, заправки водного транспорта	Причальные стенки, пристани, грузовые причалы, доки, берегоукрепительные сооружения, эллинги	административное здание; столовые для служебного обслуживания; гараж для служебного автотранспорта; автостоянки для служебного автотранспорта; инженерные сооружения коммунального обслуживания; склады	*	*	7000	*	*	*	**	**	**	**	**
Обеспечение внутреннего правопорядка 8.3	Размещение объектов капитального строительства, необходимых для подготовки и поддержания в готовности органов внутренних дел, Росгвардии и спасательных служб, в которых существует военизированная служба; размещение объектов гражданской обороны, за исключением объектов гражданской обороны, являющихся частями производственных зданий	Контрольно-пропускные пункты, здания УВД, здания ОВД, Росгвардии, спасательных служб, гражданской обороны, отделения полиции, сооружения ГО ЧС, объекты пожарной охраны, в том числе пожарные депо, пожарные части	столовые для служебного обслуживания; гараж для служебного автотранспорта; автостоянки для служебного автотранспорта	*	*	7000	*	*	*	2	**	80	3,5	Минимальный отступ от красной линии до объекта капитального строительства 10 м
Улично-дорожная сеть 12.0.1	Размещение объектов улично-дорожной сети: автомобильных дорог, трамвайных путей и пешеходных тротуаров в границах населенных пунктов, пешеходных переходов, бульваров, площадей, проездов, велодорожек и объектов велотранспортной и инженерной инфраструктуры; размещение придорожных стоянок (парковок) транспортных средств в границах городских улиц и дорог, за исключением предусмотренных видами разрешенного использования с кодами 2.7.1, 4.9, 7.2.3, а также некапитальных сооружений, предназначенных для охраны транспортных средств	Автомобильные дороги, разворотные площадки, трамвайные пути, велодорожки, пешеходные тротуары, пешеходные переходы, бульвары, площади, проезды, объекты велотранспортной и инженерной инфраструктуры	площадки: спортивные, для отдыха; инженерные сооружения коммунального обслуживания; сооружения инженерной защиты; остановочные пункты общественного транспорта; диспетчерские пункты; элементы благоустройства	*	*	*	*	*	*	*	**	**	**	**
Благоустройство территории 12.0.2	Размещение декоративных, технических, планировочных, конструктивных устройств, элементов озеленения, различных видов оборудования и оформления, малых архитектурных форм, некапитальных нестационарных строений и сооружений, информационных щитов и указателей, применяемых как составные части благоустройства территории, общественных туалетов	<*>	общественные туалеты (нестационарные), декоративные, технические, планировочные, конструктивные устройства, элементы озеленения, различные виды оборудования и оформления, малые архитектурные формы, некапитальные нестационарные строения сооружения, информационные щиты и указатели, применяемые как составные части благоустройства территории	*	*	*	*	*	*	**	**	**	**	**
Стоянка транспортных средств 4.9.2	Размещение стоянок (парковок) легковых автомобилей и других мототранспортных средств, в том числе мотоциклов, мотороллеров, мотоколясок, мопедов, скутеров, за исключением встроенных, пристроенных и встроенно-пристроенных стоянок	Стоянка автомобилей, плоскостная открытая стоянка автомобилей	Инженерные сооружения коммунального обслуживания, сооружения инженерной защиты	*	*	7000	*	*	*	**	**	80	**	Минимальный отступ от красной линии до объекта капитального строительства 5 м при осуществлении нового строительства;
Условно разрешенные виды использования														
Сельскохозяйственное использование 1.0	Ведение сельского хозяйства. Содержание данного вида разрешенного использования включает в себя содержание видов разрешенного использования с кодами 1.1 – 1.20, в том числе размещение зданий и сооружений, используемых для хранения и переработки сельскохозяйственной продукции	Теплицы, оранжереи, питомники, цветочные хозяйства	хозяйственные постройки; гараж для служебного автотранспорта; автостоянки для служебного автотранспорта; инженерные сооружения коммунального обслуживания	*	*	7000	*	*	*	2	**	80	3,5	Минимальный отступ от красной линии до объекта капитального строительства 15 м
Гостиничное обслуживание 4.7	Размещение гостиниц	гостиница	плоскостные открытые стоянки автомобилей; инженерные сооружения коммунального обслуживания; сооружения инженерной защиты	*	*	7000	*	*	*	**	**	80	3,5	Минимальный отступ от красной линии до объекта капитального строительства 5 м
Общежития 3.2.4	Размещение зданий, предназначенных для размещения общежитий, предназначенных для проживания граждан на время их работы, службы или обучения, за исключением зданий, размещение которых предусмотрено содержанием вида разрешенного использования с кодом 4.7	Общежитие	плоскостные открытые стоянки автомобилей; инженерные сооружения коммунального обслуживания; сооружения инженерной защиты	*	*	7000	*	*	*	**	**	80	3,5	Минимальный отступ от красной линии до объекта капитального строительства 5 м
Специальная деятельность 12.2	Размещение, хранение, захоронение, утилизация, накопление, обработка, обезвреживание отходов производства и потребления, медицинских отходов, биологических отходов, радиоактивных отходов, веществ, разрушающих озоновый слой, а также размещение объектов размещения отходов, захоронения, хранения, обезвреживания таких отходов (скотомогильников, мусоросжигательных и мусороперерабатывающих заводов, полигонов по захоронению и сортировке бытового мусора и отходов, мест сбора вещей для их вторичной переработки)	Объекты с санитарно-защитной зоной, не превышающей 100 м, полигоны по захоронению и сортировке бытового мусора и отходов, места сбора вещей для их вторичной переработки, полигоны твердых бытовых отходов, участки компостирования твердых бытовых отходов	резервуары для хранения воды, пруды-отстойники; административное здание; здания медико-санитарных частей по оказанию помощи сотрудникам предприятий; амбулатории, поликлиники; столовые для служебного обслуживания; гаражи, автостоянки для служебного автотранспорта; объекты пожарной охраны, в том числе пожарные депо, пожарные части; инженерные сооружения коммунального обслуживания склады	*	*	7000	*	*	*	**	**	80	3,5	Минимальный отступ от красной линии до объекта капитального строительства 7,5 м
Объекты торговли (торговые центры, торгово-развлекательные центры (комплексы) 4.2	Размещение объектов капитального строительства, общей площадью свыше 5000 кв. м с целью размещения одной или нескольких организаций, осуществляющих продажу товаров, и (или) оказание услуг в соответствии с содержанием видов разрешенного использования с кодами 4.5, 4.6, 4.8 – 4.8.2; размещение гаражей и (или) стоянок для автомобилей сотрудников и посетителей торгового центра	Торговый выставочный центр; автосалон; торгово-складские базы; центры оптовой и мелкооптовой торговли	инженерные сооружения коммунального обслуживания; объекты инженерной защиты; плоскостные открытые стоянки автомобилей	*	*	7000	*	*	*	3	**	80	4	Максимальная общая площадь торгово-выставочного центра 5000 кв. м, автосалона 3500 кв. м Минимальный отступ от красной линии до объектов капитального строительства 5 м
Рынки 4.3	Размещение объектов капитального строительства, сооружений, предназначенных для организации постоянной или временной торговли (ярмарка, рынок, базар), с учетом того, что каждое из торговых мест не располагает торговой площадью более 200 кв. м; размещение гаражей и (или) стоянок для автомобилей сотрудников и посетителей рынка	Рынок	инженерные сооружения коммунального обслуживания; сооружения инженерной защиты; плоскостные открытые стоянки автомобилей	*	*	7000	*	*	*	**	**	80	4	Максимальная вместимость рынков продовольственных и промышленных товаров 200 торговых мест. Максимальная торговая площадь на 1 место 200 кв. м. Минимальный отступ от красной линии до объекта капитального строительства 15 м
Магазины 4.4	Размещение объектов капитального строительства, предназначенных для продажи товаров, торговая площадь которых составляет до 5000 кв. м	Магазин	инженерные сооружения коммунального обслуживания; сооружения инженерной защиты; плоскостные открытые стоянки автомобилей	*	*	7000	*	*	*	3	**	60	4	Минимальный отступ от красной линии до объектов капитального строительства 5 м. Максимальная общая площадь магазина 5000 кв. м
Среднее и высшее профессиональное образование 3.5.2	Размещение объектов капитального строительства, предназначенных для профессионального образования и просвещения (профессиональные технические училища, колледжи, художественные, музыкальные училища, общества знаний, институ-	Автошкола, инженерные сооружения коммунального обслуживания, склады	автодром, хозяйственные постройки; гараж для служебного автотранспорта; инженерные сооружения коммунального обслуживания, сооружения инженерной защиты; сооружения ГО ЧС	*	*	7000	*	*	**	2	**	**	4	Минимальный отступ от красной линии до объекта капитального строительства

	ты, университеты, организации по переподготовке и повышению квалификации специалистов и иные организации, осуществляющие деятельность по образованию и просвещению), в том числе зданий, спортивных сооружений, предназначенных для занятия обучающихся физической культурой и спортом													5 м
Оборудованные площадки для занятий спортом 5.1.4	Размещение сооружений для занятия спортом и физкультурой на открытом воздухе (теннисные корты, автодромы, мотодромы, трамплины, спортивные стрельбища)	Автодром	автодром, хозяйственные постройки; гараж для служебного автотранспорта; инженерные сооружения коммунального обслуживания, сооружения инженерной защиты; сооружения ГО ЧС	*	*	7000	*	*	**	2	**	**	4	Минимальный отступ от красной линии до объекта капитального строительства 5 м

Примечание:

* Предельные размеры земельных участков не подлежат установлению.

** Предельные параметры разрешенного строительства, реконструкции объектов капитального строительства не подлежат установлению.

».

Министерство градостроительной деятельности и развития агломераций Нижегородской области
ПРИКАЗ от 28.12.2024 № 07-02-02/147
О подготовке документации по планировке территории (проекта планировки территории, включая проект межевания территории) в границах улиц Ульянова, Нестерова в Нижегородском районе города Нижнего Новгорода

В соответствии со статьями 8^2, 41-43, 46 Градостроительного кодекса Российской Федерации, пунктом 3 статьи 2^1 Закона Нижегородской области от 23 декабря 2014 г. № 197-З «О перераспределении отдельных полномочий между органами местного самоуправления муниципальных образований Нижегородской области и органами государственной власти Нижегородской области», пунктом 3.1.8 Положения о министерстве градостроительной деятельности и развития агломераций Нижегородской области, утвержденного постановлением Правительства Нижегородской области от 16 апреля 2020 г. № 308, в соответствии с решением Совета по земельным и имущественным отношениям при Правительстве Нижегородской области от 7 ноября 2024 г. 19315-127-5438 и в связи с обращением общества с ограниченной ответственностью «Пять звезд» (далее – ООО «Пять звезд») от 11 декабря 2024 г. № Вх-330-609099/24 приказываю:

1. Разрешить ООО «Пять звезд» подготовку документации по планировке территории (проекта планировки территории, включая проект межевания территории) в границах улиц Ульянова, Нестерова в Нижегородском районе города Нижнего Новгорода, за счет собственных средств, в границах согласно приложению № 1 к настоящему приказу.
2. Утвердить задание на разработку документации по планировке территории (проекта планировки территории, включая проект межевания территории) в границах улиц Ульянова, Нестерова в Нижегородском районе города Нижнего Новгорода согласно приложению № 2 к настоящему приказу.
3. Утвердить задание на выполнение инженерных изысканий, необходимых для подготовки документации по планировке территории (проекта планировки территории, включая проект межевания территории) в границах улиц Ульянова, Нестерова в Нижегородском районе города Нижнего Новгорода согласно приложению № 3 к настоящему приказу.
4. Установить, что документация по планировке территории (проекта планировки территории, включая проект межевания территории) в границах улиц Ульянова, Нестерова в Нижегородском районе города Нижнего Новгорода должна быть представлен в министерство градостроительной деятельности и развития агломераций Нижегородской области не позднее 11 августа 2025 г.
5. Министерству градостроительной деятельности и развития агломераций Нижегородской области:
   5.1. Направить настоящий приказ главе города Нижнего Новгорода для его опубликования и размещения на официальном сайте администрации города Нижнего Новгорода в информационно-телекоммуникационной сети «Интернет».
   5.2. Разместить настоящий приказ на официальном сайте министерства в информационно-телекоммуникационной сети «Интернет».
6. Настоящий приказ вступает в силу со дня его подписания.

И.о. министра Д.Д.Шунаева

ПРИЛОЖЕНИЕ № 1
к приказу министерства градостроительной
деятельности и развития агломераций Нижегородской области
от 28.12.2024 г. № 07-02-02/147

Министерство градостроительной деятельности и развития агломераций Нижегородской области
ПРИКАЗ от 28.12.2024 № 07-02-03/120
Об утверждении изменений в документацию по планировке территории земельного участка 52:24:0040001:562, расположенного по адресу: Нижегородская область, г. Нижний Новгород, участок, прилегающий к п. Новинки

В соответствии со статьями 8^2, 41-42, 46 Градостроительного кодекса Российской Федерации, пунктом 3 статьи 2^1 Закона Нижегородской области от 23 декабря 2014 г. № 197-З «О перераспределении отдельных полномочий между органами местного самоуправления муниципальных образований Нижегородской области и органами государственной власти Нижегородской области», пунктом 3.1.10 Положения о министерстве градостроительной деятельности и развития агломераций Нижегородской области, утвержденного постановлением Правительства Нижегородской области от 16 апреля 2020 г. № 308, на основании пунктов 32, 34 Правил подготовки документации по планировке территории, подготовка которой осуществляется на основании решений уполномоченных федеральных органов исполнительной власти, исполнительных органов субъектов Российской Федерации и органов местного самоуправления, принятия решения об утверждении документации по планировке территории, внесения изменений в такую документацию, отмены такой документации или ее отдельных частей, признания отдельных частей такой документации не подлежащими применению, а также подготовки и утверждения проекта планировки территории в отношении территорий исторических поселений федерального и регионального значения, утвержденных постановлением Правительства Российской Федерации от 2 февраля 2024 г. № 112, и в связи с заявлением общества с ограниченной ответственностью «Склад-Сервис» о внесении изменений в документацию по планировке территории от 22 ноября 2024 г. № Вх-330-572037/24 приказываю:

1. Утвердить прилагаемые изменения в документацию по планировке территории земельного участка 52:24:0040001:562, расположенного по адресу: Нижегородская область, г. Нижний Новгород, участок, прилегающий к п. Новинки, утвержденную приказом департамента градостроительного развития территории Нижегородской области от 31 марта 2015 г. № 07-08/1, в части изменения положения об очередности планируемого развития территории.
2. Направить уведомление об утверждении изменений в документацию по планировке территории земельного участка 52:24:0040001:562, расположенного по адресу: Нижегородская область, г. Нижний Новгород, участок, прилегающий к п. Новинки, с приложением копии настоящего приказа главе города Нижнего Новгорода.
3. Разместить настоящий приказ на официальном сайте министерства градостроительной деятельности и развития агломераций Нижегородской области в информационно-телекоммуникационной сети «Интернет».
4. Настоящий приказ вступает в силу после дня его опубликования.

И.о. министра Д.Д.Шунаева

УТВЕРЖДЕНЫ
приказом министерства градостроительной деятельности и развития агломераций Нижегородской области
от 28.12.2024 № 07-02-03/120

Изменения в документацию по планировке территории земельного участка 52:24:0040001:562, расположенного по адресу: Нижегородская область, г. Нижний Новгород, участок, прилегающий к п. Новинки, утвержденную приказом департамента градостроительного развития территории Нижегородской области от 31 марта 2015 г. № 07-08/1

Изложить Раздел II. «Положения об очередности планируемого развития территории» в следующей редакции:

«II. Положения об очередности планируемого развития территории.

Развитие территории, в том числе проектирование, строительство объектов капитального строительства и строительство необходимых для функционирования таких объектов и обеспечения жизнедеятельности граждан объектов социальной, коммунальной, транспортной инфраструктур предусмотрено в **5 очередей строительства**. Очереди строительства реализуются последовательно с завершением этапов проектирования, строительства объектов капитального строительства, предусмотренных в каждой очереди строительства.

1 очередь строительства:

Проектирование, строительство объектов капитального строительства, предусмотренных в первой очереди строительства, осуществляется поэтапно и включает в себя:
1) Подготовку территории, в том числе подвод инженерных коммуникаций на территорию, согласно техническим условиям.
2) Проектирование и строительство следующих общественного назначения:

№ по чертежу планировки территории	Наименование
1.1	Магазин

3) Проектирование и строительство следующих объектов транспортной, инженерной инфраструктуры и благоустройства:
– формирование проезда на земельном участке с кадастровым номером 52:24:0040001:17141 с примыканием к улице Приокская (примыкания предусмотрены до реализации решений по расширению ул. Приокская);
– формирование проезда, соединяющего примыкание к автодороге 22 ОП РЗ 22К-0125 и улицу Приокская шириной 7,5 м,
– формирование тротуаров с южной стороны автодороги 22 ОП РЗ 22К-0125, тротуаров и велодорожек с северной стороны улицы Приокская;
– благоустройство и озеленение территории;
– устройство и оборудование открытых стоянок автомобилей;
– устройство наружного освещения и дождевой канализации.

2 очередь строительства:

Проектирование, строительство объектов капитального строительства, предусмотренных во второй очереди строительства, осуществляется поэтапно и включает в себя:
1) Подготовку территории, в том числе подвод инженерных коммуникаций на территорию, согласно техническим условиям.
2) Проектирование и строительство следующих общественного назначения:

№ по чертежу планировки территории	Наименование
6.1	Административное здание
7.1	Магазин

3) Проектирование и строительство следующих объектов транспортной, инженерной инфраструктуры и благоустройства:
– организация примыкания к ул. Приокская;
– реконструкция улицы Приокская с доведением параметров до магистральной улицы районного значения, тротуары и велодорожки с южной стороны улицы Приокская, а также организация остановки общественного транспорта (в 2-х направлениях);
– реконструкция проезда, соединяющего примыкание к автодороге 22 ОП РЗ 22К-0125 и улицу Приокская (с доведением параметров до магистральной улицы районного значения);
– формирование тротуаров;
– благоустройство и озеленение территории;
– устройство и оборудование открытых стоянок автомобилей;
– устройство наружного освещения и дождевой канализации.

3 очередь строительства:

Проектирование, строительство объектов капитального строительства, предусмотренных в третьей очереди строительства, осуществляется поэтапно и включает в себя:
1) Подготовку территории, в том числе подвод инженерных коммуникаций на территорию, согласно техническим условиям.
2) Проектирование и строительство следующих общественного назначения:

№ по чертежу планировки территории	Наименование
2.1	Магазин
3.1	Магазин
4.1	Магазин

3) Проектирование и строительство следующих объектов транспортной, инженерной инфраструктуры и благоустройства:
– формирование тротуаров;
– благоустройство и озеленение территории;
– устройство и оборудование открытых стоянок автомобилей;
– устройство наружного освещения и дождевой канализации.

4 очередь строительства:

Проектирование, строительство объектов капитального строительства, предусмотренных в четвертой очереди строительства, осуществляется поэтапно и включает в себя:
1) Подготовку территории, в том числе подвод инженерных коммуникаций на территорию, согласно техническим условиям.
2) Проектирование и строительство следующих объектов транспортной инфраструктуры и благоустройства:
– организация примыкания к ул. Приокская;
– формирование тротуаров;
– благоустройство и озеленение территории;
– устройство и оборудование открытых стоянок автомобилей;
– устройство наружного освещения и дождевой канализации.

5 очередь строительства:

Проектирование, строительство объектов капитального строительства, предусмотренных в пятой очереди строительства, осуществляется поэтапно и включает в себя:
1) Подготовку территории, в том числе подвод инженерных коммуникаций на территорию, согласно техническим условиям.
2) Проектирование и строительство следующих общественного назначения:

№ по чертежу планировки территории	Наименование
5.1	Магазин

3) Проектирование и строительство следующих объектов транспортной, инженерной инфраструктуры и благоустройства:
– организация примыкания к ул. Приокская;
– формирование тротуаров;
– благоустройство и озеленение территории;
– устройство и оборудование открытых стоянок автомобилей;
– устройство наружного освещения и дождевой канализации.».

КОНТРОЛЬНО-СЧЕТНАЯ ПАЛАТА ГОРОДА НИЖНЕГО НОВГОРОДА
ПОСТАНОВЛЕНИЕ от 27.12.2024 № 4
Об утверждении Положения о порядке сообщения муниципальным служащим контрольно-счетной палаты города Нижнего Новгорода о получении подарка в связи с протокольными мероприятиями, служебными командировками и другими официальными мероприятиями, участие в которых связано с исполнением должностных обязанностей, сдаче и оценке подарка, реализации (выкупе) и зачислении средств, вырученных от его реализации

В соответствии с Гражданским кодексом Российской Федерации, Федеральным законом от 2 марта 2007 года № 25-ФЗ «О муниципальной службе в Российской Федерации», постановлением Правительства Российской Федерации от 9 января 2014 г. № 10 «О порядке сообщения отдельными категориями лиц о получении подарка в связи с протокольными мероприятиями, служебными командировками и другими официальными мероприятиями, участие в которых связано с исполнением ими служебных (должностных) обязанностей, сдачи и оценки подарка, реализации (выкупа) и зачисления средств, вырученных от его реализации», статьей 53.2 Устава города Нижнего Новгорода контрольно-счетная палата города Нижнего Новгорода постановляет:

Утвердить Положение о порядке сообщения муниципальным служащим контрольно-счетной палаты города Нижнего Новгорода о получении подарка в связи с протокольными мероприятиями, служебными командировками и другими официальными мероприятиями, участие в которых связано с исполнением должностных обязанностей, сдаче и оценке подарка, реализации (выкупе) и зачислении средств, вырученных от его реализации.

Председатель контрольно-счетной палаты города Нижнего Новгорода Ю.Ю. Абызова

ПРИЛОЖЕНИЕ
к постановлению
контрольно-счетной палаты
города Нижнего Новгорода
от 27.12.2024 № 4

ПОЛОЖЕНИЕ О ПОРЯДКЕ
СООБЩЕНИЯ МУНИЦИПАЛЬНЫМ СЛУЖАЩИМ КОНТРОЛЬНО-СЧЕТНОЙ ПАЛАТЫ ГОРОДА НИЖНЕГО НОВГОРОДА О ПОЛУЧЕНИИ ПОДАРКА В СВЯЗИ С ПРОТОКОЛЬНЫМИ МЕРОПРИЯТИЯМИ, СЛУЖЕБНЫМИ КОМАНДИРОВКАМИ И ДРУГИМИ ОФИЦИАЛЬНЫМИ МЕРОПРИЯТИЯМИ, УЧАСТИЕ В КОТОРЫХ СВЯЗАНО С ИСПОЛНЕНИЕМ ДОЛЖНОСТНЫХ ОБЯЗАННОСТЕЙ, СДАЧЕ И ОЦЕНКЕ ПОДАРКА, РЕАЛИЗАЦИИ (ВЫКУПЕ) И ЗАЧИСЛЕНИИ СРЕДСТВ, ВЫРУЧЕННЫХ ОТ ЕГО РЕАЛИЗАЦИИ

1. Настоящее Положение определяет порядок сообщения муниципальным служащим контрольно-счетной палаты города Нижнего Новгорода (далее – муниципальный служащий) о получении подарка в связи с протокольными мероприятиями, служебными командировками и другими официальными мероприятиями, участие в которых связано с его должностным положением или исполнением им должностных обязанностей, порядок сдачи и оценки подарка, реализации (выкупа) и зачисления средств, вырученных от его реализации.
2. В настоящем Положении используются следующие понятия:
подарок, полученный в связи с протокольными мероприятиями, служебными командировками и другими официальными мероприятиями – подарок, полученный муниципальным служащим от физических (юридических) лиц, которые осуществляют дарение исходя из должностного положения одаряемого или исполнения им должностных обязанностей, за исключением канцелярских принадлежностей, которые в рамках протокольных мероприятий, служебных командировок и других официальных мероприятий предоставлены каждому участнику указанных мероприятий в целях исполнения им своих должностных обязанностей, цветов и ценных подарков, которые вручены в качестве поощрения (награды);
получение подарка в связи с протокольными мероприятиями, служебными командировками и другими официальными мероприятиями, участие в которых связано с исполнением должностных обязанностей – получение муниципальным служащим лично или через посредника от физических (юридических) лиц подарка в рамках осуществления деятельности, предусмотренной должностным регламентом (должностной инструкцией), а также в связи с исполнением должностных обязанностей в случаях, установленных федеральными законами и иными нормативными актами, определяющими особенности правового положения и специфику профессиональной служебной и трудовой деятельности указанных лиц.
3. Муниципальный служащий не вправе получать подарки от физических (юридических) лиц в связи с его должностным положением или исполнением им должностных обязанностей, за исключением подарков, полученных в связи с протокольными мероприятиями, служебными командировками и другими официальными мероприятиями, участие в которых связано с исполнением им должностных обязанностей.
4. Муниципальный служащий обязан в порядке, предусмотренном настоящим Положением, уведомлять обо всех случаях получения подарка в связи с протокольными мероприятиями, служебными командировками и другими официальными мероприятиями, участие в которых связано с исполнением им должностных обязанностей, контрольно-счетную палату города Нижнего Новгорода.
5. Уведомление о получении подарка в связи с протокольными мероприятиями, служебными командировками и другими официальными мероприятиями, участие в которых связано с исполнением должностных обязанностей (далее – уведомление), составленное по форме согласно приложению № 1 к настоящему Положению, представляется не позднее 3 рабочих дней со дня получения подарка должностному лицу контрольно-счетной палаты города Нижнего Новгорода, уполномоченному председателем контрольно-счетной палаты города Нижнего Новгорода (далее – уполномоченное должностное лицо). К уведомлению прилагаются документы (при их наличии), подтверждающие стоимость подарка (кассовый чек, товарный чек, иной документ об оплате (приобретении) подарка).
В случае если подарок получен во время служебной командировки, уведомление представляется не позднее 3 рабочих дней со дня возвращения лица, получившего подарок, из служебной командировки.
При невозможности подачи уведомления в сроки, указанные в абзацах первом и втором настоящего пункта, по причине, не зависящей от муниципального служащего, оно представляется не позднее следующего дня после ее устранения.
6. Уведомление составляется в 2 экземплярах, один из которых возвращается лицу, представившему уведомление, с отметкой о регистрации, другой экземпляр направляется в комиссию по поступлению и выбытию активов контрольно-счетной палаты города Нижнего Новгорода, образованную в соответствии с законодательством о бухгалтерском учете (далее – Комиссия).
7. Подарок, стоимость которого подтверждается документами и превышает 3 тыс. рублей либо стоимость которого получившим его муниципальному служащему неизвестна, сдается уполномоченному должностному лицу, который принимает его на хранение по акту приема-передачи (приложение № 2) не позднее 5 рабочих дней со дня регистрации уведомления в соответствующем журнале регистрации (приложение № 3).
8. До передачи подарка по акту приема-передачи ответственность в соответствии с законодательством Российской Федерации за утрату или повреждение подарка несет муниципальный служащий, получивший подарок.
9. В целях принятия к бухгалтерскому учету подарка в порядке, установленном законодательством Российской Федерации, определение его стоимости проводится на основе рыночной цены, действующей на дату принятия к учету подарка, или цены на аналогичную материальную ценность в сопоставимых условиях с привлечением при необходимости Комиссии. Сведения о рыночной цене подтверждаются документально, а при невозможности документального подтверждения – экспертным путем. Подарок возвращается сдавшему его лицу по акту приема-передачи в случае, если его стоимость не превышает 3 тыс. рублей.
10. Уполномоченное должностное лицо обеспечивает включение в установленном порядке принятого к бухгалтерскому учету подарка, стоимость которого превышает 3 тыс. рублей, в реестр муниципального имущества города Нижнего Новгорода.
11. Муниципальный служащий, сдавший подарок, может его выкупить, направив на имя председателя контрольно-счетной палаты города Нижнего Новгорода соответствующее заявление не позднее двух месяцев со дня сдачи подарка.
12. Уполномоченное должностное лицо в течение 3 месяцев со дня поступления заявления, указанного в пункте 11 настоящего Положения, организует оценку стоимости подарка для реализации (выкупа) и уведомляет в письменной форме муниципального служащего, подавшего заявление, о результатах оценки, после чего в течение месяца муниципальный служащий выкупает подарок по установленной в результате оценки стоимости или отказывается от выкупа.
12.1. В случае если в отношении подарка, изготовленного из драгоценных металлов и (или) драгоценных камней, не поступило от муниципального служащего заявление, указанное в пункте 11 настоящего Положения, либо в случае его отказа от выкупа такого подарка подарок, изготовленный из драгоценных металлов и (или) драгоценных камней, подлежит передаче уполномоченным должностным лицом в федеральное казенное учреждение «Государственное учреждение по формированию Государственного фонда драгоценных металлов и драгоценных камней Российской Федерации, хранению, отпуску и использованию драгоценных металлов и драгоценных камней (Гохран России) при Министерстве финансов Российской Федерации» для зачисления в Государственный фонд драгоценных металлов и драгоценных камней Российской Федерации.
13. Подарок, в отношении которого не поступило заявление, указанное в пункте 11 настоящего Положения, может использоваться контрольно-счетной палатой города Нижнего Новгорода с учетом заключения Комиссии о целесообразности использования подарка для обеспечения деятельности контрольно-счетной палаты города Нижнего Новгорода.
14. В случае нецелесообразности использования подарка председателем контрольно-счетной палаты города Нижнего Новгорода принимается решение о реализации подарка и проведении оценки его стоимости для реализации (выкупа), осуществляемой уполномоченными государственными (муниципальными) органами и организациями посредством проведения торгов в порядке, предусмотренном законодательством Российской Федерации.
15. Оценка стоимости подарка для реализации (выкупа), предусмотренная пунктами 12 и 14 настоящего Положения, осуществляется субъектами оценочной деятельности в соответствии с законодательством Российской Федерации об оценочной деятельности.

16. В случае если подарок не выкуплен или не реализован, председателем контрольно-счетной палаты города Нижнего Новгорода принимается решение о повторной реализации подарка, либо о его безвозмездной передаче на баланс благотворительной организации, либо о его уничтожении в соответствии с законодательством Российской Федерации.
17. Средства, вырученные от реализации (выкупа) подарка, зачисляются в доход бюджета города Нижнего Новгорода в порядке, установленном бюджетным законодательством Российской Федерации.

ПРИЛОЖЕНИЕ № 1
к Положению о порядке сообщения муниципальным служащим контрольно-счетной палаты города Нижнего Новгорода о получении подарка в связи с протокольными мероприятиями, служебными командировками и другими официальными мероприятиями, участие в которых связано с исполнением должностных обязанностей, его сдачи, оценки, реализации (выкупа) и зачисления средств, вырученных от его реализации

_____ (должность, Ф.И.О. уполномоченного должностного лица
_____ контрольно-счетной палаты города Нижнего Новгорода) от
_____ (Ф.И.О., занимаемая должность)

Уведомление о получении подарка от «__» _____ _____ г.

Извещаю о получении _____
(дата получения)
подарка (ов) в связи с _____
(наименование протокольного мероприятия, служебной командировки, другого официального мероприятия, мест и дата проведения)

Наименование подарка	Характеристика подарка, его описание	Количество предметов	Стоимость в рублях<*>
1. 2. 3. Итого			

Приложение: _____ на _____ листах.
(наименование документа)

Лицо, представившее
уведомление _____ _____ «__» _____20__г.
(подпись) (расшифровка подписи)
Лицо, принявшее _____ _____ «__» _____ 20__г.
уведомление (подпись) (расшифровка подписи)
Регистрационный номер в журнале регистрации уведомлений_____
«____» _____ 20__ г.
_____

* Заполняется при наличии документов, подтверждающих стоимость подарка.

ПРИЛОЖЕНИЕ № 2
к Положению о порядке сообщения муниципальным служащим контрольно-счетной палаты города Нижнего Новгорода о получении подарка в связи с протокольными мероприятиями, служебными командировками и другими официальными мероприятиями, участие в которых связано с исполнением должностных обязанностей, его сдачи, оценки, реализации (выкупа) и зачисления средств, вырученных от его реализации

Акт
приема-передачи подарка(ов), полученного(ых) муниципальным служащим в связи с протокольными мероприятиями, служебными командировками и другими официальными мероприятиями, участие в которых связано с исполнением должностных обязанностей, его сдачи, оценки, реализации (выкупа) и зачисления средств, вырученных от его реализации

№ _____ «____» _____ 20__ г.

_____
(Ф.И.О., замещаемая должность)
передает, а _____
(Ф.И.О., замещаемая должность)
принимает следующие подарки:

№ п/п	Наименование подарка	Характеристика подарка, его описание	Количество предметов (шт.)	Стоимость (руб.)	Цель передачи подарка (хранение, прием в муниципальную собственность, возврат и т.п.)

Приложение: _____ на _____листах.
(наименование документа: чек, гарантийный талон и т.п.)
Сдал Принял
_____ _____
(должность) (должность)
_____ _____ _____ _____
(подпись) (расшифровка подписи) (подпись) (расшифровка подписи)
«____» _____ 20__ г. «____» _____ 20__ г.

ПРИЛОЖЕНИЕ № 3
к Положению о порядке сообщения муниципальным служащим контрольно-счетной палаты города Нижнего Новгорода о получении подарка в связи с протокольными мероприятиями, служебными командировками и другими официальными мероприятиями, участие в которых связано с исполнением должностных обязанностей, его сдачи, оценки, реализации (выкупа) и зачисления средств, вырученных от его реализации

ЖУРНАЛ РЕГИСТРАЦИИ
уведомлений о получении подарков муниципальным служащим в связи с протокольными мероприятиями, служебными командировками и другими официальными мероприятиями, участие в которых связано с исполнением должностных обязанностей, его сдачи, оценки, реализации (выкупа) и зачисления средств, вырученных от его реализации

Уведомление зарегистрировано		Ф.И.О., должность лица, подавшего уведомление	Краткое описание подарка	Должность, подпись лица, принявшего уведомление
входящий №	дата регистрации			

КОМИТЕТ ПО УПРАВЛЕНИЮ ГОРОДСКИМ ИМУЩЕСТВОМ И ЗЕМЕЛЬНЫМИ РЕСУРСАМИ АДМИНИСТРАЦИИ ГОРОДА НИЖНЕГО НОВГОРОДА
ИНФОРМАЦИОННОЕ СООБЩЕНИЕ № 04-П/2025
о проведении «19» февраля 2025 года продажи посредством публичного предложения в электронной форме с открытой формой подачи предложений о цене имущества, находящегося в собственности муниципального образования город Нижний Новгород на Национальной электронной площадке https://www.fabrikant.ru/ в сети Интернет

Продавец – Комитет по управлению городским имуществом и земельными ресурсами администрации города Нижнего Новгорода (603005, г. Н.Новгород, улица Большая Покровская, дом 15; тел.: (831) 435-69-23, 435-69-24, e-mail: kugi@admgor.nnov.ru).
Официальный сайт продавца: www.нижнийновгород.рф.
Организатор торгов – АО «Электронные торговые системы» (https://www.fabrikant.ru/).
Продажа посредством публичного предложения с открытой формой подачи предложений о цене имущества, находящегося в собственности муниципального образования город Нижний Новгород, проводится открытым по составу участников в соответствии с требованиями Гражданского кодекса Российской Федерации, Федерального закона от 21.12.2001 № 178-ФЗ «О приватизации государственного и муниципального имущества» (далее – Закон о приватизации), постановления Правительства РФ от 27.08.2012 № 860 «Об организации и проведении продажи государственного или муниципального имущества в электронной форме», Решения городской Думы города Нижнего Новгорода от 13.12.2023 № 276 «О Прогнозном плане (программе) приватизации муниципального имущества, находящегося в собственности муниципального образования городской округ город Нижний Новгород, на 2024-2026 годы».
Описание имущества, находящегося в собственности муниципального образования город Нижний Новгород, выставляемого на продажу в электронной форме (информация о продаже также размещена на сайтах в сети «Интернет» www.нижнийновгород.рф, www.torgi.gov.ru):

№ лота	Наименование объекта	Местонахождение объекта	Кадастровый номер	Общая площадь объекта, кв.м	Год ввода дома в эксплуатацию	Описание объекта	Начальная цена объекта (цена первоначального предложения), руб. (с учетом НДС)	Величина задатка, руб. (10% от начальной цены)	Минимальная цена объекта (цена отсечения), руб. (с учетом НДС)	Величина снижения первоначального предложения («шаг понижения»), руб.	Порядок формирования цены (цена последовательно снижается на «шаг понижения»), руб.	Величина повышения цены («шаг аукциона»), руб.
1	Нежилое помещение (подвал № 1)	г.Нижний Новгород, Ленинский район, пр-кт Ленина, д.2	52:18:00500 13:220	200,2	1935	Нежилое помещение расположено в подвале пятиэтажного жилого дома. Вход отдельный со двора дома.	**4 004 000**	**400 400**	**2 002 000**	**400 400**	**4 004 000 3 603 600 3 203 200 2 802 800 2 402 400 2 002 000**	**200 200**
2	Нежилое помещение (подвал № 1)	г.Нижний Новгород, Автозаводский район, пр-кт Октября, д.21, пом П5	52:18:00402 05:108	140,3	1938	Нежилое помещение расположено в подвале шестиэтажного жилого дома. Вход совместный с другими пользователями со двора дома.	**2 104 500**	**210 450**	**1 052 250**	**210 450**	**2 104 500 1 894 050 1 683 600 1 473 150 1 262 700 1 052 250**	**105 225**
3	Нежилое помещение (подвал № 1)	г.Нижний Новгород, Приокский район, пр-кт Гагарина, д.108, пом П4	52:18:00800 17:70	214,9	1956	Нежилое помещение расположено в подвале пятиэтажного жилого дома. Имеются 2 совместных входа с пользователями других помещений через подъезды жилого дома.	**4 298 000**	**429 800**	**2 149 000**	**429 800**	**4 298 000 3 868 200 3 438 400 3 008 600 2 578 800 2 149 000**	**214 900**

Примечание:
По лотам № № 1-3: условием договора купли-продажи объекта является обязательство покупателя обеспечивать беспрепятственный доступ представителям организации, оказывающей услуги по содержанию и ремонту общего имущества для проведения осмотра и обслуживания общедомовых инженерных коммуникаций, а также для ликвидации аварий.
По лотам № № 1-3 решение об условиях приватизации принято решением городской Думы города Нижнего Новгорода от 24.01.2024 № 10 и постановлениями администрации города Нижнего Новгорода от 21.03.2024 № 1863, от 20.11.2024 № 10445.
Аукцион от 21.10.2024 № 5371394 по продаже не состоялся в связи с тем, что не было подано ни одной заявки на участие либо ни один из претендентов не признан участником.
Продажа посредством публичного предложения от 14.01.2025 № 5389519 не состоялась в связи с тем, что не было подано ни одной заявки на участие в продаже имущества посредством публичного предложения либо ни один из претендентов не признан участником такой продажи.
Начало приема заявок на участие в продаже посредством публичного предложения – 17.01.2025 в 15:00.
Окончание приема заявок на участие в продаже посредством публичного предложения – 12.02.2025 в 15:00.
Срок поступления задатка на счет организатора (дата и время блокирования задатка) – 12.02.2025 до 15:00.
Определение участников продажи посредством публичного предложения – 18.02.2025 до 23:59.
Проведение продажи (дата и время начала приема предложений от участников продажи) – **19.02.2025 в 9:30.**
Подведение итогов продажи посредством публичного предложения: процедура продажи считается завершенной со времени подписания продавцом протокола об итогах продажи.
По вопросам организации осмотра и технического состояния выставленного на продажу муниципального имущества обращаться в муниципальное казенное учреждение «Дирекция по эксплуатации и мониторингу объектов нежилого имущества города Нижнего Новгорода» по телефонам:
– Автозаводский район, Ленинский район: 251-47-57;
– Нижегородский район, Советский район, Приокский район: 434-16-36;
– Сормовский район, Канавинский район, Московский район: 222-22-65.
По дополнительным вопросам обращаться в отдел приватизации и организации продаж комитета по управлению городским имуществом и земельными ресурсами администрации города Нижнего Новгорода по телефону: 435-69-23.
Документооборот между претендентами, участниками, оператором электронной площадки и продавцом осуществляется через электронную площадку в форме электронных документов либо электронных образов документов (документов на бумажном носителе, преобразованных в электронно-цифровую форму путем сканирования с сохранением их реквизитов), заверенных электронной подписью продавца, претендента или участника либо лица, имеющего право действовать от имени соответственно продавца, претендента или участника. Наличие электронной подписи уполномоченного (доверенного) лица означает, что документы и сведения, поданные в форме электронных документов, направлены от имени Претендента, участника торгов, Продавца либо Организатора и отправитель несет ответственность за подлинность и достоверность таких документов и сведений (электронные документы, направляемые Организатором либо размещенные им на электронной площадке, должны быть подписаны усиленной квалифицированной электронной подписью лица, имеющего права действовать от имени Организатора).
Информационное сообщение о проведении продажи имущества посредством публичного предложения и условиях её проведения являются условиями публичной оферты в соответствии со статьей 437 Гражданского кодекса Российской Федерации. Подача Претендентом заявки и перечисление задатка на счет являются акцептом такой оферты, и договор о задатке считается заключенным в письменной форме.
Задаток для участия в продаже служит обеспечением исполнения обязательства победителя продажи по заключению договора купли-продажи и оплате приобретенного на торгах имущества, вносится единым платежом на расчетный счет Претендента, открытый при регистрации на электронной площадке.
Платежи по перечислению задатка для участия в торгах и порядок возврата задатка осуществляются в соответствии с Регламентом электронной площадки.
Лицам, перечислившим задаток для участия в продаже имущества посредством публичного предложения, денежные средства возвращаются в следующем порядке:
а) участникам, за исключением победителя, а также претендентам, отозвавшим заявки позднее дня окончания приема заявок, – в течение 5 календарных дней со дня подведения итогов продажи имущества;
б) претендентам, не допущенным к участию в продаже имущества, а также претендентам, отозвавшим заявки не позднее дня окончания приема заявок, – в течение 5 календарных дней со дня подписания протокола о признании претендентов участниками.
Задаток победителя продажи засчитывается в счет оплаты приобретаемого имущества и подлежит перечислению в установленном порядке в течение 5 календарных дней со дня истечения срока, установленного для заключения договора купли-продажи имущества.
Сумма задатка не возвращается при уклонении или отказе победителя продажи:
– от заключения в течение пяти рабочих дней со дня подведения итогов продажи договора купли-продажи (результаты продажи аннулируются Продавцом);
– от исполнения покупателем обязательств по оплате по договору купли-продажи.
Оплата имущества, приобретенного на продаже посредством публичного предложения, производится победителем продажи единовременно в соответствии с договором купли-продажи в течение 15 (пятнадцати) календарных дней со дня его заключения. Задаток, внесенный покупателем, засчитывается в оплату приобретенного имущества и перечисляется Организатором на счет Продавца в течение 5 (пяти) календарных дней со дня истечения срока, установленного для заключения договора купли-продажи. Подтверждением оплаты имущества является акт приема-передачи имущества. Факт уплаты НДС (по объектам недвижимости для юридических лиц и индивидуальных предпринимателей) подтверждается покупателем платежным поручением с отметкой банка об исполнении.
Оплата имущества, приобретаемого на аукционе, производится победителем путем перечисления денежных средств по следующим реквизитам:
Получатель: УФК по Нижегородской области (Комитет по управлению городским имуществом и земельными ресурсами администрации города Н.Новгорода, л/с 04323024880), ИНН 5253000265, БИК 012202102, КПП 526001001, ОКТМО 22701000,
казначейский счет: 03100643000000013200, единый казначейский счет: 40102810745370000024, банк: Волго-Вятское ГУ Банка России//УФК по Нижегородской области г. Нижний Новгород, Код бюджетной классификации: 36611413040041000410.
Реквизиты для перечисления налога на добавленную стоимость (в случае, если победитель является физическим лицом, не зарегистрированным в качестве индивидуального предпринимателя):
Получатель: УФК по Нижегородской области (Департамент финансов г. Н.Новгорода, Комитет по управлению городским имуществом и земельными ресурсами администрации города Нижнего Новгорода), ИНН 5253000265, БИК 012202102, КПП 526001001, банк: Волго-Вятское ГУ Банка России г. Нижний Новгород//УФК по Нижегородской области г. Нижний Новгород, казначейский счет: 03232643227010003200, единый казначейский счет: 40102810745370000024.
Назначение платежа – «(05143660026) – оплата суммы НДС по договору купли-продажи от _____ № _____».
Юридические лица и физические лица, зарегистрированные в качестве индивидуальных предпринимателей, являются налоговыми агентами по уплате НДС в соответствии со ст.161 НК РФ и оплачивают НДС по месту своей постановки на налоговый учет.
Форма оплаты по договору купли-продажи: безналичная.
Договор купли-продажи имущества заключается с победителем в течение 5 (пяти) рабочих дней со дня подведения итогов продажи.
К участию в продаже муниципального имущества посредством публичного предложения допускаются лица, признаваемые в соответствии со статьей 5 Закона о приватизации Покупателями, своевременно подавшие заявку и представившие надлежащим образом оформленные документы в соответствии с перечнем, объявленным в информационном сообщении, задатки которых поступили на счет Организатора в установленный в информационном сообщении срок.
Исчерпывающий перечень представляемых участниками продажи документов, требования к их оформлению:
Заявка (приложение № 1 к информационному сообщению) подается путем заполнения ее электронной формы (заполненный файл с заявкой загружается на электронную площадку), размещенной в открытой для доступа неограниченного круга лиц части электронной площадки (далее – открытая часть электронной площадки), с приложением электронных образов необходимых документов (документов на бумажном носителе, преобразованных в электронно-цифровую форму путем сканирования с сохранением их реквизитов), заверенных электронной подписью, предусмотренных Федеральным законом о приватизации:
Для участия в продаже посредством публичного предложения одновременно с заявкой (приложение 1 к информационному сообщению) **представляются документы:**
Для юридических лиц:
– заявка на участие в продаже, заполненная в форме электронного документа (Приложение № 1);
– заверенные копии учредительных документов;
– выписка из единого государственного реестра юридических лиц, выданную не ранее 1 месяца до даты подачи заявки (выписка, сформированная с использованием сервиса «Предоставление сведений из ЕГРЮЛ/ЕГРИП», размещенного на официальном сайте ФНС России в сети Интернет по адресу: https://egrul.nalog.ru и подписанная усиленной квалифицированной электронной подписью);
– документ, содержащий сведения о доле Российской Федерации, субъекта Российской Федерации или муниципального образования в уставном капитале юридического лица (реестр владельцев акций либо выписка из него или заверенное печатью юридического лица (при наличии печати) и подписанное его руководителем письмо);
– документ, который подтверждает полномочия руководителя юридического лица на осуществление действий от имени юридического лица (копия решения о назначении этого лица или о его избрании) и в соответствии с которым руководитель юридического лица обладает правом действовать от имени юридического лица без доверенности;
Файл с заявкой и документы необходимо загрузить на электронную площадку.
Для физических лиц:
– заявка на участие в продаже, заполненная в форме электронного документа (Приложение № 1);
– копию паспорта, удостоверяющего личность (всех его листов).
Файл с заявкой и документы необходимо загрузить на электронную площадку.
Индивидуальные предприниматели дополнительно представляют – выписку из единого государственного реестра индивидуальных предпринимателей, выданную не ранее 1 месяца до даты подачи заявки (выписка, сформированная с использованием сервиса «Предоставление сведений из ЕГРЮЛ/ЕГРИП», размещенного на официальном сайте ФНС России в сети Интернет по адресу: https://egrul.nalog.ru и подписанная усиленной квалифицированной электронной подписью); – копию свидетельства о государственной регистрации (при наличии), копию свидетельства о постановке на налоговый учет.
В случае, если от имени претендента действует его представитель по доверенности, к заявке должна быть приложена доверенность на осуществление действий от имени претендента, оформленная в установленном порядке, или нотариально заверенная копия такой доверенности. В случае, если доверенность на осуществление действий от имени претендента подписана лицом, уполномоченным руководителем юридического лица, заявка должна содержать также документ, подтверждающий полномочия этого лица.
Требования к документам: указанные документы в части их оформления и содержания должны соответствовать требованиям законодательства Российской Федерации; представленные иностранными юридическими лицами документы должны быть легализированы на территории Российской Федерации и иметь заверенный перевод на русский язык.
Заявка и иные представленные одновременно с ней документы подаются в форме электронных документов.
Заявки подаются на электронную площадку начиная с даты начала приема заявок до времени и даты окончания приема заявок, указанных в информационном сообщении. Одно лицо имеет право подать только одну заявку.
При приеме заявок от Претендентов Организатор обеспечивает конфиденциальность данных о Претендентах и участниках.
Организатор обеспечивает – принятие и регистрацию в электронных журналах заявок и прилагаемых к ним документов, уведомление претендентов о принятом Продавцом решении о признании их участниками либо об отказе в допуске к участию в продаже имущества.
В течение одного часа со времени поступления заявки Организатор сообщает претенденту о ее поступлении путем направления уведомления с приложением электронных копий зарегистрированной заявки и прилагаемых к ней документов.
Порядок ознакомления участников торгов с условиями договора, заключаемого по итогам проведения торгов, порядок предоставления разъяснений положений информационного сообщения и осмотр объектов нежилого фонда:
С условиями договора, заключаемого по итогам проведения торгов, можно ознакомиться с даты размещения информационного сообщения на официальном сайте торгов до даты окончания срока приема заявок на участие в продаже на сайтах – www.torgi.gov.ru, www.нижнийновгород.рф и на электронной площадке www.fabrikant.ru (приложение № 2 к информационному сообщению).
Любое заинтересованное лицо независимо от регистрации на электронной площадке со дня начала приема заявок вправе направить на электронный адрес Организатора запрос о разъяснении положений информационного сообщения и необходимостью ознакомления с иной дополнительной информацией. Такой запрос в режиме реального времени направляется в «личный кабинет» Продавца для рассмотрения при условии, что запрос поступил Продавцу не позднее 5 (пяти) рабочих дней до даты окончания подачи заявок. В течение 2 (двух) рабочих дней со дня поступления запроса Продавец предоставляет Организатору для размещения в открытом доступе разъяснение с указанием предмета запроса, но без указания лица, от которого поступил запрос.
Любое заинтересованное лицо независимо от регистрации на электронной площадке с даты размещения информационного сообщения на официальном сайте торгов до даты окончания срока приема заявок на участие в продаже вправе осмотреть выставленное на продажу имущество.
Порядок регистрации на электронной площадке.
Для обеспечения доступа к участию в электронной продаже Претендентам необходимо пройти процедуру регистрации на электронной площадке.
Регистрация на электронной площадке осуществляется без взимания платы.
Регистрации на электронной площадке подлежат Претенденты, ранее не зарегистрированные на электронной площадке или регистрация которых на электронной площадке была ими прекращена.
Регистрация на электронной площадке проводится в соответствии с Регламентом электронной площадки https://www.fabrikant.ru.

Покупателями муниципального имущества могут быть любые физические и юридические лица, за исключением государственных и муниципальных унитарных предприятий, государственных и муниципальных учреждений, а также юридических лиц, в уставном капитале которых доля Российской Федерации, субъектов Российской Федерации и муниципальных образований превышает 25 (двадцать пять) процентов, а также за исключением случаев ограничения участия лиц, предусмотренных статьей 5 Закона о приватизации.

Претендент не допускается к участию в продаже по следующим основаниям:

– Представленные документы не подтверждают право Претендента быть покупателем имущества в соответствии с законодательством Российской Федерации.

– Представлены не все документы в соответствии с перечнем, указанным в информационном сообщении о проведении продажи, или оформление представленных документов не соответствует законодательству Российской Федерации.

– Не подтверждено поступление в установленный срок задатка на счет Организатора (Порядок внесения денежных средств осуществляется в соответствии с Регламентом электронной площадки).

– Заявка подана лицом, не уполномоченным Претендентом на осуществление таких действий.

Перечень указанных оснований отказа Претенденту в участии в продаже является исчерпывающим.

Информация об отказе в допуске к участию в продаже размещается на официальных сайтах торгов и в открытой части электронной площадки в срок не позднее рабочего дня, следующего за днем принятия указанного решения.

Порядок и срок отзыва заявок, порядок внесения изменений в заявку.

Претендент вправе не позднее дня окончания приема заявок отозвать заявку путем направления уведомления об отзыве заявки на электронную площадку. В случае отзыва претендентом заявки, уведомление об отзыве заявки вместе с заявкой в течение одного часа поступает в «личный кабинет» Продавца, о чем Претенденту направляется соответствующее уведомление.

Изменение заявки допускается только путем подачи Претендентом новой заявки в установленные в информационном сообщении сроки о проведении продажи, при этом первоначальная заявка должна быть отозвана.

Продавец вправе:

– отказаться от проведения продажи не позднее чем за 3 (три) дня до даты проведения продажи.

При этом задатки возвращаются заявителям в течение 5 (пяти) дней с даты публикации извещения об отказе от проведения продажи на официальных сайтах торгов, электронной площадке.

Организатор извещает Претендентов об отказе Продавцов от проведения продажи не позднее следующего рабочего дня со дня принятия соответствующего решения путем направления указанного сообщения в «личный кабинет» Претендентов.

-принять решение о внесении изменений в информационное сообщение и (или) документацию о продаже не позднее, чем за 5 (пять) дней до даты окончания срока подачи заявок на участие в продаже.

При этом изменения, внесенные в информационное сообщение и (или) документацию о продаже, размещаются на официальных сайтах торгов в срок не позднее окончания рабочего дня, следующего за датой принятия решения о внесении указанных изменений.

При внесении изменений срок подачи заявок на участие в продаже продлевается таким образом, чтобы с даты размещения на официальных сайтах торгов внесенных изменений до даты окончания подачи заявок на участие в продаже составлял не менее 30 (тридцати) дней. При этом Продавцы не несут ответственность в случае, если Претендент не ознакомился с изменениями, внесенными в Информационное сообщение и (или) документацию о продаже, размещенными надлежащим образом.

Правила проведения продажи в электронной форме:

Рассмотрение заявок.

Для участия в продаже имущества посредством публичного предложения Претенденты перечисляют задаток в размере 10 процентов начальной цены продажи имущества в счет обеспечения оплаты приобретаемого имущества и заполняют размещенную в открытой части электронной площадки форму заявки (приложение 1 к информационному сообщению) с приложением электронных документов в соответствии с перечнем, приведенным в информационном сообщении.

В день определения участников продажи, указанный в информационном сообщении, Организатор через «личный кабинет» Продавца обеспечивает доступ Продавца к поданным Претендентами заявкам и прилагаемым к ним документам, а также к журналу приема заявок.

Продавец в день рассмотрения заявок и прилагаемых к ним документов Претендентов подписывает протокол о признании Претендентов участниками, в котором приводится перечень принятых заявок (с указанием имен (наименований) Претендентов), перечень отозванных заявок, имена (наименования) Претендентов, признанных участниками продажи, а также имена (наименования) Претендентов, которым было отказано в допуске к участию в продаже имущества посредством публичного предложения, с указанием оснований такого отказа.

Претендент приобретает статус участника продажи с момента подписания протокола о признании Претендентов участниками продажи посредством публичного предложения.

Не позднее следующего рабочего дня после дня подписания протокола о признании Претендентов участниками продажи всем Претендентам, подавшим заявки, Организатор торгов направляет уведомление о признании их участниками продажи или об отказе в признании участниками продажи с указанием оснований отказа.

Информация о Претендентах, не допущенных к участию в продаже, размещается в открытой части электронной площадки и на официальных сайтах торгов.

Проведение процедуры продажи должно состояться не позднее третьего рабочего дня со дня определения участников продажи, указанного в информационном сообщении.

Порядок проведения продажи.

Процедура продажи имущества проводится в день и во время, указанные в информационном сообщении о продаже имущества посредством публичного предложения, путем последовательного понижения цены первоначального предложения (цена имущества, указанная в информационном сообщении) на величину, равную величине "шага понижения", но не ниже цены отсечения.

"Шаг понижения" устанавливается продавцом в фиксированной сумме, составляющей не более 10 процентов цены первоначального предложения, и не изменяется в течение всей процедуры продажи имущества посредством публичного предложения.

Время приема предложений участников о цене первоначального предложения составляет один час от времени начала проведения процедуры продажи имущества посредством публичного предложения и 10 минут – на представление предложений о цене имущества на каждом "шаге понижения".

Победителем признается участник, который подтвердил цену первоначального предложения или цену предложения, сложившуюся на соответствующем "шаге понижения", при отсутствии предложений других участников.

В случае если несколько участников подтверждают цену первоначального предложения или цену предложения, сложившуюся на одном из "шагов понижения", со всеми участниками проводится аукцион.

Начальной ценой имущества на аукционе является соответственно цена первоначального предложения или цена предложения, сложившаяся на данном "шаге понижения". Время приема предложений участников о цене имущества составляет 10 минут. "Шаг аукциона" устанавливается продавцом в фиксированной сумме, составляющей не более 50 процентов "шага понижения", и не изменяется в течение всей процедуры продажи имущества посредством публичного предложения.

В случае, если в течение указанного времени:

– поступило предложение об увеличении начальной цены имущества на "шаг аукциона", то время для представления следующих предложений об увеличенной на "шаг аукциона" цене имущества продлевается на 10 минут со времени представления каждого следующего предложения. Если в течение 10 минут после представления последнего предложения о цене имущества следующее предложение не поступило, аукцион с помощью программно-аппаратных средств электронной площадки завершается. Победителем аукциона признается участник, предложивший наиболее высокую цену имущества.

– участники не заявляют предложения о цене, превышающей начальную цену имущества, то аукцион с помощью программно-аппаратных средств электронной площадки завершается. Победителем признается участник, который первым подтвердил начальную цену имущества.

Со времени начала проведения процедуры продажи имущества посредством публичного предложения организатором размещается:

а) в открытой части электронной площадки – информация о начале проведения процедуры продажи имущества с указанием наименования имущества, цены первоначального предложения, минимальной цены предложения, предлагаемой цены продажи имущества в режиме реального времени, подтверждения (неподтверждения) участниками предложения о цене имущества;

б) в закрытой части электронной площадки – помимо информации, размещаемой в открытой части электронной площадки, также предложения о цене имущества и время их поступления, текущий "шаг понижения" и "шаг аукциона", время, оставшееся до окончания приема предложений о цене первоначального предложения либо на "шаге понижения".

Во время проведения процедуры продажи имущества посредством публичного предложения организатор при помощи программно-технических средств электронной площадки обеспечивает доступ участников к закрытой части электронной площадки, возможность представления ими предложений о цене имущества.

Ход проведения процедуры продажи имущества посредством публичного предложения фиксируется организатором в электронном журнале, который направляется продавцу в течение одного часа со времени завершения приема предложений о цене имущества для подведения итогов продажи имущества посредством публичного предложения путем оформления протокола об итогах такой продажи.

Протокол об итогах продажи имущества посредством публичного предложения, содержащий цену имущества, предложенную победителем, и удостоверяющий право победителя на заключение договора купли-продажи имущества, подписывается продавцом в течение одного часа со времени получения от организатора электронного журнала.

Процедура продажи имущества посредством публичного предложения считается завершенной со времени подписания продавцом протокола об итогах такой продажи.

В течение одного часа со времени подписания протокола об итогах продажи имущества посредством публичного предложения победителю направляется уведомление о признании его победителем с приложением этого протокола, а также в открытой части электронной площадки размещается следующая информация:

а) наименование имущества и иные позволяющие его индивидуализировать сведения (спецификация лота);

б) цена сделки;

в) фамилия, имя, отчество физического лица или наименование юридического лица – победителя.

Не позднее рабочего дня, следующего за днем подведения итогов продажи, Продавец направляет или выдает под расписку Победителю продажи протокол об итогах продажи на бумажном носителе.

Продажа имущества посредством публичного предложения признается несостоявшейся в следующих случаях:

а) не было подано ни одной заявки на участие в продаже имущества посредством публичного предложения либо ни один из претендентов не признан участником такой продажи;

б) принято решение о признании только одного претендента участником;

в) ни один из участников не сделал предложение о цене имущества при достижении минимальной цены продажи (цены отсечения) имущества.

Решение о признании продажи имущества посредством публичного предложения несостоявшейся оформляется протоколом об итогах продажи имущества посредством публичного предложения.

Не позднее чем через 5 рабочих дней с даты проведения продажи с победителем заключается договор купли-продажи имущества.

При уклонении или отказе победителя от заключения в установленный срок договора купли-продажи имущества результаты продажи имущества посредством публичного предложения аннулируются продавцом, победитель утрачивает право на заключение указанного договора, задаток ему не возвращается.

Передача имущества и оформление права собственности на него осуществляются в соответствии с законодательством Российской Федерации и договором купли-продажи имущества не позднее чем через 30 календарных дней после дня полной оплаты имущества.

ПРИЛОЖЕНИЕ № 1
к информационному сообщению
(заполненный файл с заявкой загружается на электронную площадку)

Продавец: Комитет по управлению
городским имуществом и земельными ресурсами
администрации города Нижнего Новгорода

Заявка

на участие в продаже посредством публичного предложения в электронной форме с открытой формой подачи предложений о цене имущества, находящегося в собственности муниципального образования город Нижний Новгород

Лот № _____ Номер электронных торгов № _____ Дата электронных торгов «____»_____202_г.

Претендент_____

(Ф.И.О. физического лица либо полное наименование юридического лица)

Для физических лиц (индивидуальных предпринимателей):

Документ, удостоверяющий личность: паспорт серия_____, № _____, выдан «_____»_____ года (кем выдан)_____

Дата рождения «_____»_____года.

Адрес _____

Телефон_____ адрес электронной почты_____

Вместе с заявкой на участие в продаже претенденты предоставляют отсканированные листы документа удостоверяющего личность **(ВСЕ СТРАНИЦЫ ПАСПОРТА),** путем размещения на электронной площадке.

Доверенное лицо Претендента (ФИО) _____

действует на основании _____

удостоверение личности доверенного лица _____

(наименование документа, серия, дата и место выдачи)

Для юридических лиц:

Документ о государственной регистрации в качестве юридическоголица_____

(наименование, номер, дата регистрации, орган, осуществивший регистрацию)

ОГРН_____ ИНН_____КПП_____

Должность, ФИО руководителя_____

Юридический адрес_____

Почтовый адрес_____

Телефон_____ Факс _____

в лице Представителя претендента _____

Действует на основании доверенности № _____ «_____» _____ 20_____года

Документ, удостоверяющий личность доверенного лица _____

(наименование документа, серия, номер, дата, кем выдан)

Принимая решение о приобретении имущества *(далее указывается наименование и местонахождение имущества)*:

_____

Обязуюсь:

1. Соблюдать условия продажи, содержащиеся в информационном сообщении и в опубликованных изменениях, размещаемых на сайтах www.нижнийновгород.рф, www.torgi.gov.ru, www.fabrikant.ru а также порядок проведения продажи муниципального имущества в электронной форме, установленный действующим законодательством о приватизации.

2. В случае признания победителем продажи заключить с Продавцом договор купли-продажи в сроки, указанные в информационном сообщении о проведении настоящей процедуры, и оплатить Продавцу стоимость имущества, установленную по результатам продажи, в сроки и в порядке, определяемые в информационном сообщении и договором купли-продажи, произвести за свой счет государственную регистрацию перехода права собственности на имущество. При уклонении (отказе) от заключения в установленный срок договора купли-продажи задаток и продаваемое имущество остается у Продавца, а результаты продажи аннулируются.

Настоящей заявкой подтверждаем(-ю), что:

– против нас (меня) не проводится процедура ликвидации;

– в отношении нас (меня) отсутствует решение арбитражного суда о признании банкротом и об открытии конкурсного производства;

– наша (моя) деятельность не приостановлена;

– располагаем данными о Продавце, предмете продажи, начальной цене продажи имущества, дате и времени проведения продажи, порядке его проведения, порядке определения победителя, последствиях уклонения или отказа от подписания протокола об итогах продажи, договора купли-продажи.

– на дату подписания настоящей заявки ознакомлен(-ы) с Регламентом электронной площадки в соответствии с которым осуществляются платежи по перечислению задатка для участия в продаже и устанавливается порядок возврата задатка;

– на дату подписания настоящей заявки ознакомлен(-ы) с характеристиками имущества, указанными в информационном сообщении о проведении настоящей процедуры, что нам (мне) была представлена возможность ознакомиться с состоянием имущества в результате осмотра, в порядке, установленном информационным сообщением о проведении настоящей процедуры, претензий не имеем(-ю).

Настоящей заявкой также подтверждаем (-ю), что мы (я), ознакомлены(-ен) с положениями Федерального закона от 27 июля 2006 г. № 152-ФЗ «О персональных данных», согласны(-ен) на обработку своих персональных данных и персональных данных доверителя (в случае передоверия).

«____»_____20____ года

(дата заполнения заявки)

ПРИЛОЖЕНИЕ № 2
к информационному сообщению

ПРОЕКТ ДОГОВОРА КУПЛИ-ПРОДАЖИ
МУНИЦИПАЛЬНОГО ИМУЩЕСТВА

г. Нижний Новгород № _____ от «_____»_____2025 года

Комитет по управлению городским имуществом и земельными ресурсами администрации города Нижнего Новгорода (далее – комитет), именуемый «Продавец», в лице заместителя председателя комитета _____, действующего на основании доверенности от _____, выданной администрацией города Нижнего Новгорода, и _____(для физических лиц: ФИО, серия и номер паспорта, дата и время его выдачи, гражданство, год рождения; пол; для юридических лиц: полное наименование организации, основной государственный регистрационный номер), в лице _____(для юридических лиц: должность, ФИО), именуемый «Покупатель», в соответствии с Федеральным законом от 21.12.2001 № 178-ФЗ «О приватизации государственного и муниципального имущества» и постановлением администрации города Нижнего Новгорода от ____ № _____ «О продаже муниципального имущества», заключили настоящий Договор о нижеследующем:

1.Предмет Договора

1.1. Предметом настоящего Договора является муниципальное имущество, именуемое в дальнейшем «объект –(ы)»:

1.1.1. Нежилое (здание, помещение)_____, площадью _____ кв.м, расположенное по адресу: _____, кадастровый номер: _____, принадлежащее «Продавцу» на праве собственности, о чем в Едином государственном реестре прав на недвижимое имущество и сделок с ним от _____ сделана запись регистрации № _____, что подтверждается свидетельством о государственной регистрации права от _____ № _____.

Описание объекта: _____.

1.1.2. Земельный участок в границах, указанных в кадастровом паспорте земельного участка, расположен по адресу: _____(в случае продажи объекта с земельным участком).

Кадастровый номер: _____.

Площадь: _____ кв.м.

Категория земель: земли населенных пунктов.

Разрешенное использование: _____.

Земельный участок (описание):_____.

Земельный участок принадлежит «Продавцу» на праве собственности, о чем в Едином государственном реестре прав на недвижимое имущество и сделок с ним от _____ сделана запись регистрации № _____.

1.2. Настоящий Договор заключен на основании протокола от _____ № _____ об итогах проведения аукциона/продажи посредством публичного предложения/ в электронной форме от _____ № _____ с открытой формой подачи предложений о цене, согласно которому «Покупатель» признан победителем аукциона/продажи посредством публичного предложения/ по лоту № _____.

1.3. «Объекты», указанные в п.1.1 настоящего Договора, свободны от любых имущественных прав и претензий третьих лиц.

1.4. Покупатель не имеет претензий к техническому состоянию «объектов».

2. Расчеты по Договору.

2.1. Оплата за «объекты» производится в рублях.

2.2. «Покупатель оплачивает стоимость «объектов», указанных в п.1.1. настоящего договора, в сумме _____ руб. (*сумма прописью*), в том числе:

– стоимость объекта, указанного в подпункте 1.1.1 настоящего Договора, в сумме _____ руб. (*сумма прописью*), в том числе налог на добавленную стоимость в размере 20% – _____ руб. (*сумма прописью*);

– стоимость земельного участка, указанного в подпункте 1.1.2 настоящего Договора, в размере _____ руб. (*сумма прописью*) (НДС не облагается).

Сумма задатка, предварительно внесенная «Покупателем» в размере _____ руб. (*сумма прописью*), засчитывается в счет оплаты стоимости «объекта», указанного в подпункте 1.1.1 настоящего Договора.

2.3. «Покупатель» перечисляет стоимость «объекта (-ов)», указанного (-ых) в подпунктах 1.1.1, 1.1.2 настоящего Договора, за вычетом суммы НДС и задатка, в размере _____ руб. (*сумма прописью*) на счет «Продавца» не позднее 15 календарных дней со дня подписания договора.

Денежные средства только в валюте Российской Федерации в порядке, установленном законодательством, «Покупатель» перечисляет на счет «Продавца»:

казначейский счет: 03100643000000013200, единый казначейский счет: 40102810745370000024, банк: Волго-Вятское ГУ Банка России//УФК по Нижегородской области г. Нижний Новгород, ИНН 5253000265, БИК 012202102, КПП 526001001, ОКТМО 22701000, Код бюджетной классификации: 36611413040041000410.

Получатель: УФК по Нижегородской области (Комитет по управлению городским имуществом и земельными ресурсами администрации города Н.Новгорода, л/с 04323024880).

Назначение платежа:

«Оплата за нежилое (помещение, здание с земельным участком,) _____, расположенное по адресу: _____, договор купли – продажи № _____ от «_____» _____2025 года».

2.4. «Покупатель» перечисляет _____ руб. (*сумма прописью*) – сумму налога на добавленную стоимость, указанную в п. 2.2 настоящего Договора, не позднее 15 календарных дней со дня заключения настоящего Договора:

Для физических лиц:

Получатель: УФК по Нижегородской области (Департамент финансов г. Н.Новгорода, Комитет по управлению городским имуществом и земельными ресурсами администрации города Нижнего Новгорода), ИНН 5253000265, БИК 012202102, КПП 526001001, банк: Волго-Вятское ГУ Банка России г. Нижний Новгород//УФК по Нижегородской области г. Нижний Новгород, казначейский счет: 03232643227010003200, единый казначейский счет: 40102810745370000024.

Назначение платежа: «(05143660026) – «Оплата суммы НДС по договору купли-продажи № _____ от «_____» _____2025 года».

Для юридических лиц или индивидуальных предпринимателей:

Оплата НДС производится на соответствующий счет отделения Федерального казначейства, предназначенный для зачисления НДС (по месту постановки «Покупателя» на налоговый учет).

Назначение платежа: «(05143660026) – «Оплата суммы НДС по договору купли-продажи № _____ от «_____» _____2025 года».

2.5. Обязательство «Покупателя» по уплате налога на добавленную стоимость предусмотрено ст. 161 Налогового Кодекса РФ.

2.6. Моментом оплаты считается день зачисления в полном объеме денежных средств, указанных в настоящей статье, на расчетный счет «Продавца».

2.7. Подтверждением оплаты «объекта (-ов)» является акт (-ы) приема-передачи «объекта (-ов)».

2.8. Оплата по договору третьими лицами не допускается.

3. Права и обязанности сторон.

3.1. По настоящему Договору «Покупатель» обязан:

3.1.1. Произвести оплату «объекта (-ов)» в соответствии с разделом 2 настоящего Договора, в срок не позднее 15 календарных дней со дня заключения настоящего Договора.

3.1.2. Принять передаваемый «Продавцом» «объект (-ы)» по акту (-ам) приема-передачи в срок не позднее 15 дней после полной оплаты «объекта (-ов)» в том качественном состоянии, в котором он (они) существует (-ют) на момент передачи. После подписания акта (-ов) приема-передачи «Покупатель» принимает на себя всю ответственность за сохранность передаваемого «объекта (-ов)».

Подписанный (-ые) сторонами акт (-ы) приема-передачи «объекта (-ов)» подтверждает (-ют) полную оплату его (-их) стоимости.

3.1.3. «Покупатель» (для юридических лиц) обязан подтвердить факт оплаты НДС путем предоставления «Продавцу» платежного поручения с отметкой банка о выполнении.

3.1.4. Обеспечивать беспрепятственный доступ представителям организации, оказывающей услуги по содержанию и ремонту общего имущества для проведения осмотра и обслуживания общедомовых инженерных коммуникаций, а также для ликвидации аварий *(в случае продажи подвального помещения)*, обеспечивать беспрепятственный доступ владельцам инженерных коммуникаций для их обслуживания и ремонта, а также использовать нежилое здание и земельный участок в соответствии с установленными градостроительными регламентами *(в случае продажи здания с земельным участком)*.

3.1.5. Сохранять коммунально-бытовое назначение или социально-культурное назначение (*если указанное предусмотрено условием приватизации муниципального имущества*).

3.2. По настоящему договору «Продавец» обязан:

3.2.1. Передать «объект (-ы)» «Покупателю» по акту (-ам) приема-передачи в течении 15 дней после полной оплаты его (-их) стоимости.

3.2.2. В течение 5 рабочих дней со дня, следующего за днем подписания «Продавцом» и «Покупателем» акта приема-передачи «объекта (-ов)», подать заявление о государственной регистрации прав на «объект (-ы)» в орган, осуществляющий государственный кадастровый учет и государственную регистрацию прав, с приложением необходимых документов.

4. Возникновение права собственности.

4.1. Право собственности «Покупателя» на «объект» возникает с момента его государственной регистрации.

4.2. Государственная регистрация права собственности на «объект» возможна при наличии акта приема-передачи.

5. Ответственность сторон.

5.1. В случае нарушения «Покупателем» порядка оплаты, предусмотренного разделом 2 настоящего Договора, «Продавец» вправе обратиться в суд за взысканием с «Покупателя» суммы неоплаты по настоящему Договору, а также пеней, начисляемых в соответствии с п. 5.2 настоящего Договора.

5.2. В случае нарушения «Покупателем» порядка оплаты, предусмотренного п.2.3 настоящего Договора, «Покупатель» уплачивает «Продавцу» пени в размере 0,1% от суммы неоплаты за каждый день просрочки.

Просрочка внесения денежных средств в счет оплаты имущества в сумме и срок, предусмотренные разделом 2 настоящего Договора, не может составлять более десяти календарных дней (далее – «допустимая просрочка»). Просрочка свыше десяти календарных дней считается отказом покупателя от исполнения обязательств, установленных п 2.3. настоящего Договора.

После истечения допустимой просрочки «Продавец» направляет покупателю уведомление, с даты отправления которого договор считается расторгнутым, все обязательства сторон по договору прекращаются. При этом внесенный «Покупателем» задаток не возвращается.

5.3. В случае нарушения «Покупателем» сроков принятия «объекта (-ов)» от «Продавца» по акту (-ам) приема-передачи в соответствии с п. 3.1.2 настоящего Договора «Покупатель» уплачивает неустойку в размере 20% от цены, указанной в п. 2.2 настоящего Договора.

6. Действие Договора.

Настоящий Договор вступает в силу с момента его подписания и действует до полного исполнения «Покупателем» и «Продавцом» обязательств по настоящему Договору или до расторжения настоящего Договора.

7. Заключительные положения.

7.1. Все споры, возникающие в связи с исполнением настоящего Договора и не урегулированные путем переговоров, подлежат рассмотрению в суде по месту нахождения «Продавца».

7.2. Изменения и дополнения к настоящему Договору имеют силу, если они совершены в письменной форме и подписаны уполномоченными на то лицами.

7.3. Договор составлен в двух экземплярах, имеющих одинаковую юридическую силу, один из которых остается у «Продавца», один экземпляр передается «Покупателю».

_____	_____
/_____	/_____/
по доверенности/	
«Продавец»	«Покупатель»
м.п.	м.п.
Реквизиты:	Реквизиты:

Комитет по управлению городским имуществом и земельными ресурсами администрации города Нижнего Новгорода

603005, г. Нижний Новгород,
ул.Большая Покровская, д.15
ИНН 5253000265/КПП 526001001

_____

_____
(Адрес)

АДМИНИСТРАЦИЯ ГОРОДА НИЖНЕГО НОВГОРОДА
ПОСТАНОВЛЕНИЕ от 16.12.2024 № 11649

Об утверждении Порядка выплаты денежной компенсации за найм жилых помещений в целях временного размещения собственников и нанимателей жилых помещений дома 16 по проспекту Кирова города Нижнего Новгорода

На основании статьи 43 Устава города Нижнего Новгорода, постановления администрации города Нижнего Новгорода от 25.11.2024 № 10712 «О введении режима повышенной готовности на территории Автозаводского района города Нижнего Новгорода», протокола заседания комиссии по предупреждению и ликвидации чрезвычайных ситуаций и обеспечению пожарной безопасности города Нижнего Новгорода от 15.11.2024 № 29 администрация города Нижнего Новгорода **постановляет:**

1. Утвердить прилагаемый Порядок выплаты денежной компенсации за найм жилых помещений в целях временного размещения собственников и нанимателей жилых помещений дома 16 по проспекту Кирова города Нижнего Новгорода.
2. Распространить действие настоящего постановления на правоотношения, возникшие с 15.11.2024.
3. Управлению информационной политики администрации города Нижнего Новгорода (Зудина М.В.) обеспечить опубликование настоящего постановления в официальном печатном средстве массовой информации – газете «День города. Нижний Новгород».
4. Юридическому департаменту администрации города Нижнего Новгорода (Витушкина Т.А.) обеспечить размещение настоящего постановления на официальном сайте администрации города Нижнего Новгорода в информационно-телекоммуникационной сети «Интернет».
5. Контроль за исполнением постановления возложить на первого заместителя главы администрации города Нижнего Новгорода Скалкина Д.А.

Глава города Ю.В. Шалабаев

УТВЕРЖДЕН
постановлением администрации города
от 16.12.2024 № 11649

Порядок
выплаты денежной компенсации за найм жилых помещений в целях временного размещения собственников и нанимателей жилых помещений дома 16
по проспекту Кирова города Нижнего Новгорода
(далее – Порядок)

1. Общие положения

1.1. Настоящий Порядок определяет цели, условия и процедуру предоставления денежных средств, предусмотренных в бюджете города Нижнего Новгорода, для выплаты денежной компенсации за найм жилых помещений в целях временного размещения собственников и нанимателей жилых помещений дома 16 по проспекту Кирова города Нижнего Новгорода в жилых помещениях по договорам найма жилых помещений.

1.2. Главным распорядителем бюджетных средств, предусмотренных в бюджете города Нижнего Новгорода, для выплаты денежной компенсации за найм жилых помещений в целях временного размещения собственников и нанимателей жилых помещений дома 16 по проспекту Кирова города Нижнего Новгорода в жилых помещениях по договорам найма жилых помещений является департамент строительства и капитального ремонта администрации города Нижнего Новгорода (далее – Департамент строительства).

1.3. Получателем бюджетных средств, предусмотренных в бюджете города Нижнего Новгород, для выплаты денежной компенсации за найм жилых помещений в целях временного размещения собственников и нанимателей жилых помещений дома 16 по проспекту Кирова города Нижнего Новгорода в жилых помещениях по договорам найма жилых помещений является администрация Автозаводского района города Нижнего Новгорода (далее – администрация Автозаводского района).

1.4. Денежная компенсация за найм жилого помещения предоставляется собственникам и нанимателям жилых помещений дома 16 по проспекту Кирова города Нижнего Новгорода.

Если жилое помещение в доме 16 по проспекту Кирова города Нижнего Новгорода принадлежит на праве общей долевой собственности нескольким сособственникам, денежная компенсация предоставляется за найм одного жилого помещения, с учетом требований пункта 2.1 настоящего Порядка, всем сособственникам пропорционально, исходя из размера доли в праве общей долевой собственности на жилое помещение дома 16 по проспекту Кирова города Нижнего Новгорода.

2. Условия и порядок предоставления денежных средств

2.1. Денежные средства, предусмотренные в бюджете города Нижнего Новгорода, для выплаты денежной компенсации за найм жилых помещений в целях временного размещения собственников и нанимателей жилых помещений дома 16 по проспекту Кирова города Нижнего Новгорода в жилых помещениях по договорам найма жилых помещений, выделяются собственникам и нанимателям жилых помещений в доме 16 по проспекту Кирова города Нижнего Новгорода в 2024 году в размере фактически понесенных расходов за найм жилого помещения, но не превышающем:

26500 (двадцать шесть тысяч пятьсот) рублей ежемесячно для компенсации за найм жилого помещения – собственникам и нанимателям жилого помещения, состоящего из одной жилой комнаты в доме 16 по проспекту Кирова города Нижнего Новгорода;

32000 (тридцать две тысячи) рублей ежемесячно для компенсации за найм жилого помещения – собственникам и нанимателям жилого помещения, состоящего из двух жилых комнат в доме 16 по проспекту Кирова города Нижнего Новгорода;

35000 (тридцать пять тысяч) рублей ежемесячно для компенсации за найм жилого помещения – собственникам и нанимателям жилого помещения, состоящего из трех жилых комнат в доме 16 по проспекту Кирова города Нижнего Новгорода.

2.2. Администрация Автозаводского района путем безналичного расчета на банковские реквизиты, представленные заявителем (собственником или нанимателем), перечисляет собственникам и нанимателям жилых помещений в доме 16 по проспекту Кирова города Нижнего Новгорода денежную компенсацию за найм жилых помещений в течение 5 рабочих дней с момента предоставления собственниками и нанимателями жилых помещений в доме 16 по проспекту Кирова города Нижнего Новгорода документов, указанных в пункте 2.5 настоящего Порядка.

2.3. На документах администрация Автозаводского района делает отметку о принятии.

2.4. Администрация Автозаводского района в день принятия документов направляет межведомственный запрос для получения выписки из единого государственного реестра недвижимости, подтверждающей нахождение в собственности наймодателя жилого помещения, в отношении которого заключен договор найма с собственником жилого помещения дома 16 по проспекту Кирова города Нижнего Новгорода.

2.5. Для получения денежной компенсации за найм жилого помещения собственник (сособственник) и наниматель жилого помещения в доме 16 по проспекту Кирова города Нижнего Новгорода предоставляет в администрацию Автозаводского района следующие документы:

в произвольной письменной форме заявление собственника (сособственников), нанимателя о выплате денежной компенсации за найм жилого помещения;
копия паспорта собственника (сособственников), нанимателя с одновременным предъявлением подлинника паспорта собственника (сособственников);
копия договора найма жилого помещения, нанимателем которого является собственник (сособственники), наниматель жилого помещения в доме 16 по проспекту Кирова города Нижнего Новгорода, с одновременным предоставлением подлинника;
подлинники документов, подтверждающих оплату за найм жилого помещения;
банковские реквизиты для выплаты денежной компенсации за найм жилого помещения.

АДМИНИСТРАЦИЯ ГОРОДА НИЖНЕГО НОВГОРОДА
ПОСТАНОВЛЕНИЕ от 16.12.2024 № 11654

Об изъятии земельного участка и изъятии помещений в многоквартирном доме 6 по переулку Вахитова

На основании статьи 32 Жилищного кодекса Российской Федерации, главы VII.1 Земельного кодекса Российской Федерации, статьи 279 Гражданского кодекса Российской Федерации, постановления администрации города Нижнего Новгорода от 27.09.2024 № 8402 «О признании многоквартирного дома 6 по переулку Вахитова аварийным и подлежащим реконструкции», администрация города Нижнего Новгорода **постановляет**:

1. Изъять для муниципальных нужд земельный участок с кадастровым номером 52:18:0060028:49, площадью 473 кв.м., занимаемый многоквартирным домом 6 (кадастровый номер 52:18:0060028:78) по переулку Вахитова города Нижнего Новгорода, находящийся в общей долевой собственности собственников помещений в многоквартирном доме 6 по переулку Вахитова города Нижнего Новгорода.
2. Изъять для муниципальных нужд объекты недвижимости, расположенные в многоквартирном доме 6 по переулку Вахитова города Нижнего Новгорода, указанные в приложениях к настоящему постановлению.
3. Администрации Нижегородского района города Нижнего Новгорода (Рыболовлев А.А.):
3.1. Направить копию настоящего постановления правообладателям изымаемой недвижимости, указанным в пункте 1 и приложениях к настоящему постановлению, в порядке, установленном подпунктом 3 пункта 10 статьи 56.6 Земельного кодекса Российской Федерации, в течение 10 дней со дня издания настоящего постановления.
3.2. Подготовить проект соглашения об изъятии недвижимости для муниципальных нужд с каждым правообладателем изымаемой недвижимости, указанной в пункте 1 и приложении № 1 к настоящему постановлению, в течение 5 дней со дня поступления из департамента строительства и капитального ремонта администрации города Нижнего Новгорода отчетов об оценке рыночной стоимости, предусмотренных пунктом 4 статьи 56.10 Земельного кодекса Российской Федерации, и направить указанный проект соглашения на согласование в департамент строительства и капитального ремонта администрации города Нижнего Новгорода.
3.3. От имени администрации города Нижнего Новгорода по доверенности подписать проекты соглашений, указанные в подпункте 3.2 пункта 3 настоящего постановления, после их согласования с департаментом строительства и капитального ремонта администрации города Нижнего Новгорода.
3.4. Направить правообладателям изымаемой недвижимости, указанным в пункте 1 и приложении № 1 к настоящему постановлению, подписанные проекты соглашений в порядке, установленном пунктами 3, 4 статьи 56.10 Земельного кодекса Российской Федерации, в срок не позднее 60 дней с даты определения размера возмещения за изымаемую недвижимость (с даты составления отчетов об оценке рыночной стоимости, предусмотренных подпунктом 2 пункта 4 статьи 56.10 Земельного кодекса Российской Федерации).
3.5. Подписать от имени администрации города Нижнего Новгорода соглашения об изъятии недвижимости, указанные в подпункте 3.2 настоящего постановления.
3.6. Обеспечить государственную регистрацию права муниципальной собственности на изъятые объекты недвижимости, указанные в приложении № 1 к настоящему постановлению.
3.7. После государственной регистрации права муниципальной собственности на изъятые объекты недвижимости, указанные в приложении № 1 к настоящему постановлению, направить в комитет по управлению городским имуществом и земельными ресурсами администрации города Нижнего Новгорода документы, удостоверяющие проведенную государственную регистрацию права муниципальной собственности для внесения изменений в реестр муниципального имущества.
4. Комитету по управлению городским имуществом и земельными ресурсами администрации города Нижнего Новгорода (Помпаева С.Н.):
4.1. Направить копию настоящего постановления в Управление Федеральной службы государственной регистрации, кадастра и картографии по Нижегородской области в установленный законом срок.
4.2. Подготовить проект соглашения об изъятии нежилого помещения для муниципальных нужд с правообладателями изымаемой недвижимости, указанной в пункте 1 настоящего постановления и приложении № 2 к настоящему постановлению, в течение 5 дней со дня поступления из департамента строительства и капитального ремонта администрации города Нижнего Новгорода отчета об оценке рыночной стоимости, предусмотренных частью 4 статьи 56.10 Земельного Кодекса Российской Федерации.
4.3. От имени администрации города Нижнего Новгорода по доверенности подписать проекты соглашений, указанные в подпункте 4.2 настоящего постановления.
4.4. Направить правообладателям изымаемой недвижимости, указанной в приложении № 2 к настоящему постановлению, подписанные проекты соглашений в порядке, установленном частями 3,4 статьи 56.10 Земельного Кодекса Российской Федерации, в срок не позднее 60 дней с даты определения размера возмещения за изымаемую недвижимость (с даты составления отчетов об оценке рыночной стоимости, предусмотренных пунктом 2 части 4 статьи 56.10 Земельного Кодекса Российской Федерации).
4.5. Обеспечить государственную регистрацию права муниципальной собственности на изъятые объекты недвижимости, указанные в приложении № 2 к настоящему постановлению.
4.6. Обеспечить государственную регистрацию права муниципальной собственности на изъятый земельный участок, указанный в пункте 1 настоящего постановления.
4.7. Внести соответствующие изменения в реестр муниципального имущества.
5. Департаменту строительства и капитального ремонта администрации города Нижнего Новгорода (Гераськина Т.В.):
5.1. Обеспечить согласование проектов соглашений, указанных в подпункте 3.2 настоящего постановления, в течение 5 дней со дня их поступления.
5.2. Организовать работу по оценке рыночной стоимости изымаемых для муниципальных нужд объектов недвижимого имущества, указанных в пункте 1 и приложении № 1 к настоящему постановлению, и размера убытков, причиняемых изъятием.
5.3. Направить отчеты об оценке рыночной стоимости, предусмотренные пунктом 4 статьи 56.10 Земельного кодекса Российской Федерации, в комитет по управлению городским имуществом и земельными ресурсами администрации города Нижнего Новгорода и в администрацию Нижегородского района города Нижнего Новгорода в течение 3 дней со дня подписания акта оказанных услуг по оценке.
5.4. Довести до администрации Нижегородского района города Нижнего Новгорода лимиты для принятия бюджетных обязательств на выплату правообладателям недвижимости возмещения за изымаемую недвижимость в течение 10 рабочих дней со дня направления отчетов об оценке изымаемой недвижимости, указанных в подпункте 5.3 настоящего постановления.
6. Управлению информационной политики администрации города Нижнего Новгорода (Зудина М.В.) обеспечить опубликование настоящего постановления (за исключением приложений к нему) в официальном печатном средстве массовой информации – газете «День города. Нижний Новгород».
7. Департаменту цифровой трансформации администрации города Нижнего Новгорода (Фатхуллин М.У.) обеспечить размещение настоящего постановления (за исключением приложений к нему) в разделе «Изъятие земельных участков и объектов недвижимости, расположенных на них» официального сайта администрации города Нижнего Новгорода в информационно – телекоммуникационной сети «Интернет» в течение 10 дней со дня его издания.
8. Юридическому департаменту администрации города Нижнего Новгорода (Витушкина Т.А.) обеспечить размещение настоящего постановления (за исключением приложений к нему) на официальном сайте администрации города Нижнего Новгорода в информационно – телекоммуникационной сети «Интернет».
9. Контроль за исполнением постановления возложить на первого заместителя главы администрации города Нижнего Новгорода Скалкина Д.А.

Глава города Ю.В. Шалабаев

АДМИНИСТРАЦИЯ ГОРОДА НИЖНЕГО НОВГОРОДА
ПОСТАНОВЛЕНИЕ от 23.12.2024 № 12036

О внесении изменений в постановление администрации города Нижнего Новгорода от 09.08.2023 № 5486

В соответствии с Федеральным законом от 13.07.2020 № 189-ФЗ «О государственном (муниципальном) социальном заказе на оказание государственных (муниципальных) услуг в социальной сфере» (далее – Федеральный закон), Федеральным законом от 29.12.2012 № 273-ФЗ «Об образовании в Российской Федерации», постановлением администрации муниципального образования от 28.03.2023 № 1788 «Об организации оказания муниципальных услуг в социальной сфере при формировании муниципального социального заказа на оказание муниципальных услуг в социальной сфере на территории муниципального образования город Нижний Новгород», на основании статей 43, 52 Устава города Нижнего Новгорода администрация города Нижнего Новгорода **постановляет:**

1. Внести в постановление администрации города Нижнего Новгорода от 09.08.2023 № 5486 «О некоторых мерах правового регулирования вопросов, связанных с оказанием муниципальной услуги «Реализация дополнительных общеразвивающих программ» в соответствии с социальными сертификатами» следующие изменения:
1.1. В Правилах формирования в электронном виде социальных сертификатов на получение муниципальной услуги «Реализация дополнительных общеразвивающих программ» и реестра их получателей (далее – Правила):
1.1.1. Подпункт 3 пункта 2 изложить в следующей редакции:
«3) исполнитель муниципальных услуг (далее – исполнитель услуг) – юридическое лицо, в том числе государственное (муниципальное) учреждение, либо индивидуальный предприниматель – производитель товаров, работ, услуг, включенный в реестр исполнителей муниципальной услуги «Реализация дополнительных общеразвивающих программ» в соответствии с социальным сертификатом на основании соглашения, заключенного по результатам отбора исполнителей услуг в соответствии с Федеральным законом № 189-ФЗ (далее – соглашение в соответствии с сертификатом);»;
1.1.2. Абзац третий пункта 4 Правил изложить в следующей редакции:
«Норматив обеспечения (номинал) социального сертификата, объем обеспечения социальных сертификатов устанавливаются программой персонифицированного финансирования, утверждаемой нормативным правовым актом уполномоченного органа ежегодно до начала очередного финансового года, определяемого как период действия программы персонифицированного финансирования.»;
1.1.3. Пункт 9 изложить в следующей редакции:
«9. Социальный сертификат после его формирования или изменения информации, содержащейся в нем, подписывается электронной подписью лица, имеющего право действовать от имени уполномоченного органа.».
1.2. В Порядке формирования реестра исполнителей муниципальной услуги «Реализация дополнительных общеразвивающих программ» в соответствии с социальным сертификатом (далее – Порядок):
1.2.1. В пункте 2.7 Порядка:
слова «решение оформляется распоряжением Уполномоченного органа (далее – распоряжение);» заменить словами «решение оформляется приказом департамента образования администрации города Нижнего Новгорода, которому переданы полномочия в соответствии с пунктом 3 части 5 статьи 6 Федерального закона»;
дополнить абзацем следующего содержания:
«Заключение соглашения в соответствии с сертификатом осуществляется в порядке и в сроки, установленные правовым актом администрации города Нижнего Новгорода в соответствии с частью 3 статьи 21 Федерального закона от 13.07.2020 № 189-ФЗ «О государственном (муниципальном) социальном заказе на оказание государственных (муниципальных) услуг в социальной сфере».».
1.2.2. В пункте 4.4 слово «направляет» исключить.
2. Управлению информационной политики администрации города Нижнего Новгорода обеспечить опубликование настоящего постановления в официальном печатном средстве массовой информации – газете «День города. Нижний Новгород».
3. Юридическому департаменту администрации города Нижнего Новгорода (Витушкина Т.А.) обеспечить размещение настоящего постановления на официальном сайте администрации города Нижнего Новгорода в информационно – телекоммуникационной сети «Интернет».
4. Контроль за исполнением настоящего постановления возложить на заместителя главы администрации города Нижнего Новгорода Стрельцова Л.Н.
5. Настоящее постановление распространяет действие на правоотношения, возникшие с 1 января 2024 года.

Исполняющий полномочия главы города Д.А. Скалкин

АДМИНИСТРАЦИЯ ГОРОДА НИЖНЕГО НОВГОРОДА
ПОСТАНОВЛЕНИЕ от 25.12.2024 № 12205

О внесении изменений в постановление администрации города Нижнего Новгорода от 19.04.2017 № 1631

Руководствуясь статьями 43, 52 Устава города Нижнего Новгорода, администрация города Нижнего Новгорода **постановляет**:

1. Внести изменения в постановление администрации города Нижнего Новгорода от 19.04.2017 № 1631 «Об утверждении перечня автомобильных дорог общего пользования местного значения города Нижнего Новгорода» (далее – Перечень), изложив Перечень автомобильных дорог в новой прилагаемой редакции.
2. Управлению информационной политики администрации города Нижнего Новгорода обеспечить размещение настоящего постановления в официальном печатном средстве массовой информации – газете «День города. Нижний Новгород».
3. Юридическому департаменту администрации города Нижнего Новгорода (Витушкина Т.А.) обеспечить размещение настоящего постановления на официальном сайте администрации города Нижнего Новгорода в информационно – телекоммуникационной сети «Интернет».
4. Контроль за исполнением постановления возложить на заместителя главы администрации города Нижнего Новгорода Максимова А.А.

Исполняющий полномочия главы города Д.А. Скалкин

ПРИЛОЖЕНИЕ
к постановлению администрации города
от 25.12.2024 № 12205

ПЕРЕЧЕНЬ АВТОМОБИЛЬНЫХ ДОРОГ ОБЩЕГО ПОЛЬЗОВАНИЯ МЕСТНОГО ЗНАЧЕНИЯ ГОРОДА НИЖНЕГО НОВГОРОДА

Идентификационный номер дороги	Наименование дороги	Пояснения	Кадастровый номер, согласно сведениям из ЕГРН
1	2	3	4
22-401 ОП МГ 1	Восточный транспортный путепровод по пр. Ленина	Восточный транспортный путепровод по пр. Ленина, тротуары путепровод по пр. Ленина у Северной проходной АО "ГАЗ"	
22-401 ОП МГ 2	Проспект Ленина от Восточного путепровода до ул. Веденяпина	Проспект Ленина от Восточного путепровода до ул. Веденяпина, в т.ч. автостоянки N 1, 2, 3 по пр. Ленина от Комсомольской проходной до пр. Кирова, тротуары подземный пешеходный переход: пр. Ленина 6-я проходная ОАО "ГАЗ" подземный пешеходный переход: пр. Ленина в районе Комсомольской проходной ОАО "ГАЗ"	52:18:0000000:1798 52:18:0000000:12038 52:18:0000000:12039
22-401 ОП МГ 3	Ул. Веденяпина от пр. Ленина до ул. Шнитникова	ул. Веденяпина от пр. Ленина до Южного Шоссе, ул. Веденяпина от Южного Шоссе до ул. Шнитникова, тротуары	52:18:0040281:317 52:18:0000000:12171
22-401 ОП МГ 4	Ул. Южное Шоссе от ул. Юлиуса Фучика до ул. Я. Купалы	ул. Южное Шоссе от ул. Фучика до ул. Гайдара, тротуары	52:18:0000000:10624
22-401 ОП МГ 5	Ул. Гайдара от ул. Янки Купалы до ул. Патриотов	ул. Гайдара от Южное шоссе до ул. Патриотов, в т.ч. разворотная площадка кольцо, тротуары	52:18:0000000:12456
		пешеходный мост, расположенный по адресу: г. Н.Новгород, Автозаводский район, в районе ул.Гайдара, д.48,	52:18:0040374:144
22-401 ОП МГ 6	Ул. Ореховская от ул. Патриотов до ул. Безводная	ул. Ореховская, тротуары	52:18:0000000:1812
22-401 ОП МГ 7	Ул. Безводная от ул. Рельсовая до памятника "МИГ – 17"	ул. Безводная от ул. Рельсовая до ул. Костылева (участок 1), тротуары дорога по ул. Безводная (участок 2)	52:18:0000000:2394 52:18:0000000:12645
22-401 ОП МГ 8	Проезжая часть площади им. И.И. Киселева	в т.ч. за ДК ГАЗ и у к/т Мир, перед ДК ГАЗ, пл. им. Киселева, тротуары	
22-401 ОП МГ 9	Проспект Бусыгина от ул. Пермякова до ул. Переходникова	Проспект Бусыгина от ул. Переходникова до ул. Львовская, проспект Бусыгина от ул. Львовская до ул. Пермякова, тротуары подземный пешеходный переход: проспект Бусыгина	52:18:0000000:11215 52:18:0000000:794
22-401 ОП МГ 10	Проспект Кирова от пр. Ленина до ул. Красных Партизан	пр. Кирова от пр. Ленина до ул. Красных Партизан (участок 1, участок 2, участок 3), тротуары	52:18:0000000:11360 52:18:0000000:1782 52:18:0000000:12023
22-401 ОП МГ 11	Проспект Ильича от пр. Ленина до ул. Карьерная	Проспект Ильича от пр. Ленина до ул. Карьерная (участок 1, участок 2), пр.Ильича от ул. Карьерная до ул. Красноуральская, дорога от пр. Ильича к д. 52 (к моргу), тротуары	52:18:0000000:12464 (уч. 1), 52:18:0000000:12463 (уч. 2) 52:18:0000000:13095 52:18:0040173:554
22-401 ОП МГ 12	Проспект Октября от пр. Молодежный до ул. Дьяконова	просп. Октября от пр. Молодежный до ж/д переезда, в т.ч. разворотная площадка, тротуары пр. Октября	52:18:0000000:11531
22-401 ОП МГ 13	Ул. Лескова от ул. Юлиуса Фучика до ул. Коломенской	Ул. Лескова от ул. Юлиуса Фучика до ул. Коломенской, тротуары, разворотная площадка	52:18:0000000:1723 52:18:0000000:11440
22-401 ОП МГ 14	Ул. Янки Купалы от Шнитникова до ул. Колхозная	Ул. Янки Купалы от Шнитникова до ул. Колхозная, тротуары, мостик в районе д.22 ул. Янки Купалы	52:18:0000000:1818 52:18:0000000:2487 52:18:0000000:2488 52:18:0000000:10631 52:18:0040256:4364
22-401 ОП МГ 15	Микрорайон "Юг" в границах: ул. Шнитникова – ул. Булавина – р. Ока	Бульвар Южный, в т.ч. разворотная площадка, заездные карманы МР "Юг", подъезды к микрорайону "Юг", тротуары	52:18:0040459:206 частично 52:18:0040459:4020 52:18:0040459:4019
		пешеходный мост, расположенный по адресу: г. Н.Новгород, Автозаводский район, в районе ул.Южное Шоссе, д.8-бульвар Южный, д.11	52:18:0040413:5249
22-401 ОП МГ 16	Ул. Переходникова от ул. Лесная до ул. Борская	ул. Переходникова от Новикова-Прибоя до пр. Бусыгина, тротуары	52:18:0000000:2389 частично
22-401 ОП МГ 17	Ул. Львовская от ул. Строкина до ул. Детская	ул. Львовская от ул. Строкина до ул. Детская, в т.ч. разворотная площадка, тротуары ул. Львовская, в районе ФОК, вдоль школы N 171	52:18:0000000:2528
22-401 ОП МГ 18	Ул. Плотникова от ул. Советской Армии до ул. Строкина	ул. Плотникова от ул. Советской Армии до ул. Строкина, тротуары ул. Плотникова, тротуары вдоль д. 2 ул. Плотникова	52:18:0000000:2399
22-401 ОП МГ 19	Ул. Краснодонцев от пр. Молодежный до ул. Советской Армии	ул. Краснодонцев от пр. Молодежный до ул. Советской Армии, тротуары	52:18:0000000:1809 (уч. 1) 52:18:0000000:2484 (уч. 2) 52:18:0000000:11401 (уч. 3)
22-401 ОП МГ 20	Ул. Дьяконова от ж.д. переезда до ул. Лесная, в т.ч. д. 24, 40, 42	Дьяконова от пр. Бусыгина до ж/д переезда, от пр-та Бусыгина до ул. Лесная (участок 1, участок 2), в т.ч. разворотная площадка, тротуары	52:18:0000000:1816 52:18:0000000:6353 52:18:0000000:6216
22-401 ОП МГ 21	Ул. Строкина от ул. Плотникова до ул. Комсомольская	ул. Строкина от ул. Плотникова до ул. Комсомольская, в т.ч. разворотная площадка, тротуары	52:18:0000000:10568
22-401 ОП МГ 22	Ул. Сов. Армии от ул. Строкина до ул. Школьной	ул. Сов. Армии от ул. Строкина до ул. Школьной (участок 1), тротуары	52:18:0000000:4659
22-401 ОП МГ 23	Ул. Раевского от пр. Октября до ул. Плотникова	ул. Раевского от пр. Октября до ул. Плотникова, тротуары	52:18:0000000:3491
22-401 ОП МГ 24	Ул. Монастырка от ул. Юлиуса Фучика до ул. Восточный проезд	ул. Монастырка от ул. Юлиуса Фучика до ул. Восточный проезд, в т.ч. разворотная площадка, тротуары	52:18:0000000:12347 52:18:0000000:12321 52:18:0000000:12326
22-401 ОП МГ 25	Ул. Восточный проезд от ул. Монастырка до ул. Г. Попова	по проезду Восточный, участок 3, тротуары проезд Восточный, участок 4 проезд Восточный, участок 5	52:18:0000000:12366 52:18:0000000:12394 52:18:0000000:12397
22-401 ОП МГ 26	Ул. Коломенская от ул. Проезжая до ул. Колхозной	ул. Коломенская от ул. Проезжая до ул. Колхозной, тротуары	52:18:0000000:1661
22-401 ОП МГ 27	Ул. Колхозная от Я. Купалы до ул. Старых Произ-	ул. Колхозная от Я. Купалы до ул. Старых Производственников,	52:18:0000000:29382

	водственников	тротуары, Мостик на ул.Колхозная	
22-401 ОП МГ 28	Ул. Рельсовая от ул. Безводная до ул. Новополевая	ул. Рельсовая от ул. Безводная до ул. Новополевая, тротуары	52:18:0000000:11603 52:18:0000000:2490
22-401 ОП МГ 29	Дорога на пос. Н.Доскино от ж/д переезда "Петряевка" до ж/д в пос. Н.Доскино	Дорога на пос. Н.Доскино от ж/д переезда "Петряевка" до ж/д в пос. Н.Доскино, тротуары	
22-401 ОП МГ 30	Ул. Юлиуса Фучика от пр. Ленина до пляжа в районе р. Ока	ул. Юлиуса Фучика от пр. Ленина до пляжа в районе р. Ока, тротуары по ул. Фучика, тротуар от ул. Фучика до завода Автокомпонентов	52:18:0000000:1819 52:18:0000000:12353 частично
22-401 ОП МГ 31	Ул. Старых Производственников от пр. Молодежного до д. 15 ул. 6 МР	ул. Старых Производственников от пр. Молодежного до д. 15 ул. 6 МР, тротуары	52:18:0000000:1771 (уч. 1) 52:18:0000000:1765 (уч. 2) 52:18:0000000:12335 (вдоль Автозаводского парка)
22-401 ОП МГ 32	Ул. Мончегорская от Коломенской до ул. Космической	ул. Мончегорская от Коломенской до ул. Космической, тротуары	52:18:0000000:1817
22-401 ОП МГ 33	Ул. Минеева от ул. Коломенской до ул. Космическая	ул. Минеева от ул. Коломенской до ул. Патриотов, тротуары	52:18:0000000:1810
22-401 ОП МГ 34	Ул. Патриотов от ул. Космическая до ул. Гайдара	ул. Патриотов от ул. Минеева до ул. Гайдара, тротуары	52:18:0000000:1820
22-401 ОП МГ 35	Ул. Космическая от д. 54 до разворотной площадки	ул. Космическая от д. 54 до разворотной площадки, в т.ч. разворотная площадка, тротуары	52:18:0000000:13067 52:18:0000000:13064
		пешеходный мост, расположенный по адресу: г. Н.Новгород, Автозаводский район, в районе ул.Космическая, д.51	52:18:0000000:29699
22-401 ОП МГ 36	Ул. Магистральная от ул. Аксакова до поворота на промзону	ул. Магистральная от ул. Аксакова до поворота на промзону, тротуары	52:18:0000000:6061 (уч. 2), частично
22-401 ОП МГ 37	Ул. Ермоловой от д. 23 до ул. Детская	ул. Ермоловой от д. 25 до ул. Детская, тротуары	
22-401 ОП МГ 38	Дорога на Мостоотряд от ул. Ореховской до д. 33 п. Мостоотряд	Дорога на Мостоотряд от ул. Ореховской до д. 33 п. Мостоотряд, тротуары	
22-401 ОП МГ 39	Дорога на МР "Доскино" до д. 14 по ул. Береговая	Дорога на МР "Доскино" до д. 14 по ул. Береговая, в т.ч. разворотная площадка, тротуары	
22-401 ОП МГ 40	Дорога от трассы М-7 до МР "Доскино" (до д. 14 по ул. Береговая)	Дорога от трассы М-7 до МР "Доскино" (до д. 14 по ул. Береговая)	
22-401 ОП МГ 41	Дорога на кладбище (п. Стахановский) от ул. Патриотов	Дорога на кладбище (п. Стахановский) от ул. Патриотов	52:18:0000000:13073
22-401 ОП МГ 42	Дорога на Стригинское кладбище (п. Нагулино) от ул. Новополевая	Дорога на Стригинское кладбище (п. Нагулино) от ул. Новополевая	
22-401 ОП МГ 43	Дублер ул. Дьяконова от ул. Дружаева до Борской	Дублер ул. Дьяконова от ул. Дружаева до Борской, тротуары	
22-401 ОП МГ 44	Дублер Южного шоссе от ул. Янки Купалы до ул. Фучика	Дублер Южного шоссе от ул. Янки Купалы до ул. Фучика, тротуары	
22-401 ОП МГ 45	Ул. Пермякова от пр. Бусыгина до ВОС "Волга-ВОС"	ул. Пермякова от пр. Бусыгина до ул. Строкина, в т.ч. разворотная площадка, тротуары по ул. Пермякова, тротуар от ул. Строкина до ул. Пермякова (к ООО Волга-ВОС")	52:18:0000000:7419
22-401 ОП МГ 46	Ул. Челюскинцев от пр. Молодежного до ул. Плотникова	ул. Челюскинцев от пр. Молодежного до ул. Плотникова, тротуары	52:18:0000000:9970 52:18:0000000:9969 52:18:0000000:10028 52:18:0000000:10043
22-401 ОП МГ 47	Ул. Школьная от пр. Молодежного до ул. Комсомольской	ул. Школьная от пр. Молодежного до ул. Комсомольской, тротуары	52:18:0000000:9992 52:18:0000000:10016 52:18:0000000:10015
22-401 ОП МГ 48	Ул. Лоскутова от пер. Моторного до пр. Молодежный	ул. Лоскутова от пер. Моторного до пр. Молодежный, в т.ч. тротуары	52:18:0000000:13109 52:18:0000000:13096 52:18:0000000:13094 52:18:0000000:13107
22-401 ОП МГ 49	Ул. Комсомольская от ул. Поющева до ул. Строкина	ул. Комсомольская от ул. Поющева до ул. Строкина, в т.ч. тротуары	52:18:0000000:6381 52:18:0000000:6351 52:18:0000000:6076
22-401 ОП МГ 50	Ул. Ватутина от пр. Молодежный до д. 18а (д/сад)	ул. Ватутина от пр. Молодежный до пр. Кирова, в т.ч. тротуары	52:18:0000000:1779 (уч. 1) 52:18:0000000:1718 (уч. 2) частично
22-401 ОП МГ 51	Ул. Дружаева от ул. Пермякова до ул. Мельникова	ул. Дружаева от ул. Пермякова до ул. Переходникова. ул. Дружаева от ул. Львовская до ул. Переходникова, в т.ч. тротуары по ул. Дружаева, от тоннеля до д. 5 ул. Переходникова и д. 3 ул. Дружаева подземный пешеходный переход: станция Автозаводская – Сортировочная	52:18:0000000:1616 (уч. 1) 52:18:0000000:1569 (уч. 2) частично 52:18:0000000:6073 52:18:0000000:6344
22-401 ОП МГ 52	Проезд от ул. Дружаева до пр. Бусыгина (шк. 125)	Проезд от ул. Дружаева до пр. Бусыгина (шк. 125), в т.ч. тротуары	52:18:0000000:6062
22-401 ОП МГ 53	Ул. Толбухина от пр. Ильича до д. 3/1 по ул. Мончегорская	ул. Толбухина от пр. Ильича до д. 3/1 по ул. Мончегорская), в т.ч. тротуары	52:18:0000000:12362
22-401 ОП МГ 54	Ул. Красноуральская от пр. Ильича до ул. Спутник	ул. Красноуральская от пр. Ильича до ул. Спутник), в т.ч. тротуары	52:18:0000000:12334 частично
22-401 ОП МГ 55	Ул. Красных Партизан от пер. Бакинского до ул. Комсомольской	ул. Красных Партизан от пер. Бакинского (ул. Сазанова) до ул. Комсомольская, в т.ч. тротуары по ул. Красных Партизан, пер. Рулевой	52:18:0000000:7421 (уч. 1) 52:18:0000000:1758 (уч. 2) частично
22-401 ОП МГ 56	Ул. Керженская от ул. Ермоловой до ул. Ковпака	ул. Керженская от ул. Ермоловой до ул. Ковпака, в т.ч. тротуары	
22-401 ОП МГ 57	Ул. Газовская от ул. Дружаева до ул. Лесная	ул. Газовская от ул. Дружаева до ул. Лесная, в т.ч. тротуары	52:18:0000000:1760 52:18:0000000:1764 52:18:0000000:7420
22-401 ОП МГ 58	Ул. Алатырская от ул. Керженской до д. 35	ул. Алатырская от ул. Керженской до д. 35	
22-401 ОП МГ 59	Ул. Лесная от ул. Переходникова до ул. Бурденко	ул. Лесная от ул. Переходникова до ул. Бурденко, в т.ч. тротуары	52:18:0000000:6044
22-401 ОП МГ 60	Ул. Мельникова от ул. Дружаева до ул. Лесная	ул. Мельникова от ул. Дружаева до ул. Лесная, в т.ч. тротуары	52:18:0000000:6151 52:18:0000000:6244 52:18:0000000:6235
22-401 ОП МГ 61	Дорога от Молокозавода до пожарной части на ул. Переходникова	Дорога от Молокозавода до пожарной части на ул. Переходникова	
22-401 ОП МГ 62	ул. Мончегорская от пожарной части до ул. Толбухина	ул. Мончегорская от пожарной части до ул. Толбухина, в т.ч. тротуары	
22-401 ОП МГ 63	Ул. Дворовая от ул. Дьяконова до ул. Пермякова	ул. Дворовая от ул. Дьяконова до ул. Пермякова, в т.ч. тротуары	52:18:0000000:882
22-401 ОП МГ 64	Ул. Коноваленко от пр. Кирова до пр. Ильича	ул. Коноваленко от пр. Кирова до пр. Ильича, в т.ч. тротуары	
22-401 ОП МГ 65	Ул. Орбели от ул. Минеева до ул. Мончегорской	ул. Орбели от ул. Минеева до ул. Мончегорской, в т.ч. тротуары	52:18:0000000:12360 52:18:0000000:12361
22-401 ОП МГ 66	Ул. Садовая от ул. Минеева до ул. Гайдара	ул. Садовая от ул. Минеева до ул. Малышевская, в т.ч. тротуары	52:18:0000000:12513
22-401 ОП МГ 67	Ул. Поющева от пр. Ильича до пер. Моторный	ул. Поющева от пер. Моторный до пр. Ильича, в т.ч. тротуары	52:18:0000000:12323 52:18:0000000:12359
22-401 ОП МГ 68	пер. Моторный от ул. Поющева до ул. Челюскинцев	пер. Моторный от ул. Поющева до ул. Челюскинцев	52:18:0000000:12329 52:18:0000000:12338
22-401 ОП МГ 69	пр. Молодежный	проезд по пр. Молодежный от пр. Октября до ул. Школьная (д. 2 – д. 30), тротуары; проспект Молодежный от пр. Октября до ул. Безводная, в т.ч. разворотная площадка, тротуары; участок дороги от путепровода до железнодорожных путей ст. Петряевка; дорога от остановки общественного транспорта до железнодорожной станции "Петряевка" путепровод пр. Молодежный, путепровод N 2 путепровод пр. Молодежный, путепровод N 3 путепровод пр. Молодежный, путепровод N 4	52:18:000000:29027 52:18:0000000:1772 52:18:0040708:296
22-401 ОП МГ 70	проезд по пр. Ильича от пр. Октября до ул. Школьной (четная сторона, д. 2 – д. 30)	проезд по пр. Ильича от пр. Октября до ул. Школьной (четная сторона, д. 2 – д. 30), тротуары	
22-401 ОП МГ 71	проезд по пр. Кирова от пр. Октября до ул. Краснодонцев (нечетная сторона, д. 1 – д. 29)	проезд по пр. Кирова от пр. Октября до ул. Краснодонцев (нечетная сторона, д. 1 – д. 29), тротуары	
22-401 ОП МГ 72	проезд по пр. Ильича от пр. Октября до ул. Школьной (нечетная сторона, д. 1 – д. 29)	проезд по пр. Ильича от пр. Октября до ул. Школьной (нечетная сторона, д. 1 – д. 29), тротуары	
22-401 ОП МГ 73	проезд от ул. Краснодонцев до пр. Октября (от Дома пионеров до пр. Октября, 3)	проезд от ул. Краснодонцев до пр. Октября (от Дома пионеров до пр. Октября, 3), тротуары	
22-401 ОП МГ 74	проезд в 6 м-не от ул. Шнитникова до дублера по Южному Шоссе (вдоль п-ки N 3)	проезд в 6 м-не от ул. Шнитникова до дублера по Южному Шоссе (вдоль п-ки N 3), тротуары	
22-401 ОП МГ 75	проезд в 6 м-не от д. 29 до ул. Я. Купалы	проезд в 6 м-не от д. 29 до ул. Я. Купалы, тротуары	
22-401 ОП МГ 76	проезд перед роддомом N 7 от ул. Я. Купалы до ул. Коломенская	проезд перед роддомом N 7 от ул. Я. Купалы до ул. Коломенская, тротуары вдоль роддома и к д. 27а ул. Янки Купалы	
22-401 ОП МГ 77	Ул. Спутник от ул. Красноуральская до д. 11 по ул. Спутник	ул. Спутник от ул. Красноуральская до д. 11 по ул. Спутник, тротуары	52:18:0000000:13065
22-401 ОП МГ 78	Ул. Третьяковская от Рельсовой до церкви "Рождество Богородицы"	ул. Третьяковская от Рельсовой до церкви "Рождество Богородицы", в т.ч. площадка	
22-401 ОП МГ 79	Дорога от ул. Ореховская до МР "Малоэтажный"	Дорога от ул. Ореховская до ул. Палисадная, в т.ч. разворотная площадка ЖК Торпедо, тротуары	52:00:0000000:671
22-401 ОП МГ 80	Дорога от ул. Рельсовой вдоль железной дороги до ул. Пойменная	Дорога от ул. Рельсовой вдоль железной дороги до базы отдыха в пос. Стригино, в т.ч. тротуары от ул. Рельсовая до ул. Вновьпроектная, от ул. Стригинская до тоннеля переход через ж/д насыпь в поселке "Стригино"	
22-401 ОП МГ 81	Дорога от д. 3 по ул. Плотникова до д. 5 по ул. Строкина	Дорога от д. 3 по ул. Плотникова до д. 5 по ул. Строкина, тротуары	
22-401 ОП МГ 82	Дорога от д. 4 по ул. Плотникова до ул. Строкина 12	Дорога от д. 4 по ул. Плотникова до ул. Строкина 12, тротуары	
22-401 ОП МГ 83	Дорога от д. 19 по ул. Краснодонцев до д. 18 по ул. Строкина	Дорога от д. 19 по ул. Краснодонцев до д. 18 по ул. Строкина, тротуары	
22-401 ОП МГ 84	Объездная дорога от ул. Дьяконова до ул.	Объездная дорога от ул. Дьяконова до ул. Дворовой вдоль озера и	52:18:0000000:13099

	Дворовой вдоль озера и Дворца бракосочетаний	Дворца бракосочетаний, тротуары	
22-401 ОП МГ 85	Объездная дорога от ул. Дьяконова вдоль молокозавода до м-на "Евроспар"	Объездная дорога от ул. Дьяконова вдоль молокозавода до м-на "Евроспар", тротуары	52:18:0000000:6060
22-401 ОП МГ 86	Ул. Политбойцов от ул. Сов. Армии до ул. Плотникова	Ул. Политбойцов от ул. Сов. Армии до ул. Плотникова, тротуары	
22-401 ОП МГ 87	Ул. Героя Васильева от ул. Дружаева до пр. Бусыгина	ул. Героя Советского Союза Васильева от ул. Дружаева до ул. Лесная, участок 1, тротуары ул. Героя Советского Союза Васильева от ул. Дружаева до ул. Лесная, участок 2, тротуары ул. Героя Советского Союза Васильева, от ул. Дружаева до ул. Лесная, участок 3, тротуары	52:18:0000000:6288 52:18:0000000:6274 52:18:0000000:6119
22-401 ОП МГ 88	Ул. Героя Васильева от ул. Детская до д. 55 ул. Васильева	Ул. Героя Васильева от ул. Детская до д. 55 ул. Васильева, тротуары	
22-401 ОП МГ 89	Ул. Автомеханическая от ул. Веденяпина до ул. Прыгунова	Ул. Автомеханическая от ул. Веденяпина до ул. Прыгунова, тротуары	
22-401 ОП МГ 90	Ул. Академика Павлова от ул. Коломенской до ул. Минеева	Ул. Академика Павлова от ул. Коломенской до ул. Минеева, тротуары	52:18:0040332:187 52:18:0040345:189 52:18:0000000:13061
		пешеходный мост, расположенный по адресу: г. Н.Новгород, Автозаводский район, в районе ул.Мончегорская, д.28 – ул.Академика Павлова, д.33	52:18:0000000:29695
22-401 ОП МГ 91	Ул. Афанасьева от ул. Янки Купалы до ул. Лескова	Ул. Афанасьева от ул. Янки Купалы до ул. Лескова, тротуары	
22-401 ОП МГ 92	Ул. Волкова от ул. Толбухина до ул. Красноуральской	Ул. Волкова от ул. Толбухина до ул. Красноуральской, тротуары	
22-401 ОП МГ 93	Ул. Выборгская от ул. Янки Купалы до ул. Старых Производственников	Ул. Выборгская от ул. Янки Купалы до ул. Старых Производственников, тротуары	
22-401 ОП МГ 94	Ул. Детская от ул. Львовской до ул. Переходникова	Ул. Детская от ул. Львовской до ул. Переходникова, тротуары	52:18:0000000:1761
22-401 ОП МГ 95	Ул. Борская от ул. Дьяконова до ул. Васильева	Ул. Борская от ул. Дьяконова до ул. Васильева, тротуары	52:18:0000000:1023
22-401 ОП МГ 96	Ул. Бурденко от ул. Дружаева до ул. Лесной	Ул. Бурденко от ул. Дружаева до ул. Лесной (участок 1, участок 2, участок 3, участок 4, участок 5), тротуары	52:18:0000000:6334 52:18:0000000:6055 52:18:0000000:6077 52:18:0000000:6236 52:18:0000000:6237
22-401 ОП МГ 97	Ул. Васнецова от ул. Васильева до ул. Мельникова	Ул. Васнецова от ул. Васильева до ул. Мельникова Лесной (участок 1, участок 2, участок 3), тротуары	52:18:0000000:6181 52:18:0000000:6078 52:18:0000000:6232
22-401 ОП МГ 98	Ул. Дуденевская от ул. Афанасьева до ул. Янки Купалы	Ул. Дуденевская от ул. Афанасьева до ул. Янки Купалы, тротуары	
22-401 ОП МГ 99	Ул. Зенитчиков от ул. Коломенской до ул. Орбели	Ул. Зенитчиков от ул. Коломенской до ул. Орбели, тротуары	
22-401 ОП МГ 100	Ул. Майкопская от ул. Мончегорской до ул. Минеева	Ул. Майкопская от ул. Мончегорской до ул. Минеева, тротуары	52:18:0000000:13049
22-401 ОП МГ 101	Ул. Нарвская от ул. Янки Купалы до ул. Старых Производственников	Ул. Нарвская от ул. Янки Купалы до ул. Старых Производственников, тротуары	
22-401 ОП МГ 102	Ул. Народная стройка от ул. Коломенской до ул. Академика Павлова	Ул. Народная стройка от ул. Коломенской до ул. Академика Павлова (участок 1, 2, 3), тротуары	52:18:0040332:186 52:18:0000000:12331 52:18:0000000:12320
22-401 ОП МГ 103	Ул. Обнорского от ул. Красных Партизан до ул. Красноуральская	Ул. Обнорского от ул. Красных Партизан до ул. Красноуральская, тротуары	
22-401 ОП МГ 104	Ул. Проезжая от ул. Садовой до ул. Коломенской	Ул. Проезжая от ул. Садовой до ул. Коломенской	
		пешеходный мост, расположенный по адресу: г. Н.Новгород, Автозаводский район, в районе ул.Афанасьева, д.25 – ул.Проезжая	52:18:0000000:29697
22-401 ОП МГ 105	Ул. Прыгунова от ул. Смирнова до Южного шоссе	Ул. Прыгунова от ул. Смирнова до Южного шоссе, тротуары	
22-401 ОП МГ 106	Ул. Сазанова от пер. Бакинский до ул. Толбухина	ул. Сазанова от ул. Красных Партизан до Толбухина, тротуары	52:18:0000000:12357 частично
22-401 ОП МГ 107	Ул. Смирнова от АБЗ до д. 13 ул. Смирнова	ул. Смирнова от АБЗ до д. 18 ул. Смирнова, тротуары	52:18:0000000:12499 52:18:0000000:12506 52:18:0040275:1212 52:18:0000000:12501
22-401 ОП МГ 108	Ул. Турнирная от ул. Нарвской до ул. Ст. Производственников	Ул. Турнирная от ул. Нарвской до ул. Ст. Производственников	
22-401 ОП МГ 109	Ул. Тюленина от ул. Янки Купалы до ул. Старых Производственников	Ул. Тюленина от ул. Янки Купалы до ул. Старых Производственников, тротуары	
22-401 ОП МГ 110	Ул. Шнитникова от ул. Фучика до водозабора	ул. Шнитникова от ул. Янки Купалы до ул. Фучика, тротуары	52:18:0000000:13565 (подъезд к МР), 52:18:0000000:13566 (подъезд к МР), 52:18:0000000:13567 частично
22-401 ОП МГ 111	Ул. Ляпунова от ул. Нарвская до ул. Тюленина	ул. Ляпунова от Нарвская до ул. Тюленина	
22-401 ОП МГ 112	Ул. Дегтярева от Ильича до пож. части	ул. Дегтярева от Ильича до пож. части, тротуары, парковка	
22-401 ОП МГ 113	Ул. Дегтярева от пр. Молодежный до пр. Ильича	ул. Дегтярева от пр. Молодежный до пр. Ильича	
22-401 ОП МГ 114	Ул. Борская от ул. Переходникова до ул. Мельникова	ул. Борская от ул. Переходникова до ул. Мельникова, тротуары	
22-401 ОП МГ 115	Ул. Строительная (вдоль шк. N 136)	(от д. 7а до д. 5в ул. Дьяконова, вдоль школы N 136), тротуары вдоль д. 7а, 5в ул. Дьяконова	
22-401 ОП МГ 116	проезд от пр. Молодежный к д. 90 по пр. Молодежный	проезд от пр. Молодежный к д. 90 по пр. Молодежный, в т.ч. тротуар	
22-401 ОП МГ 117	проезд от ул. Космическая 40 (д. 29) до д. 13а по ул. Мончегорская (старая ул. Космическая)	проезд от ул. Космическая 40 (д. 29) до д. 13а по ул. Мончегорская (старая ул. Космическая)	
22-401 ОП МГ 118	проезд от Южного шоссе до д. 15 по ул. Автомеханическая	проезд от Южного шоссе до д. 15 по ул. Автомеханическая, тротуары	
22-401 ОП МГ 119	проезд от д. 27 ул. Прыгунова, вдоль д. 21, вдоль школы N 37	проезд от д. 27 ул. Прыгунова, вдоль д. 21, вдоль школы N 37, тротуары	
22-401 ОП МГ 120	проезд от д. 12/1 до д. 17/1 по ул. Мончегорская	проезд от д. 12/1 до д. 17а/1 по ул. Мончегорская, тротуары	
22-401 ОП МГ 121	проезд от д. 12/1 по ул. Мончегорская до ул. Космическая д. 34	проезд от д. 12/1 по ул. Мончегорская до ул. Космическая д. 34, тротуары	
22-401 ОП МГ 122	проезд в МЖК от ул. Космическая до ул. Садовая	проезд в МЖК от ул. Космическая до ул. Садовая, тротуары	
22-401 ОП МГ 123	проезд от ул. Я. Купалы до школы N 161	проезд от ул. Я. Купалы до школы N 161, в т.ч. тротуар	
22-401 ОП МГ 124	проезд микрорайона Аэродромный-3	проезд микрорайона Аэродромный-3, тротуары	
22-401 ОП МГ 125	проезд от ул. Краснодонцев до д. 26 по ул. Школьной	проезд от ул. Краснодонцев до д. 26 по ул. Школьной, тротуары	
22-401 ОП МГ 126	проезд от ул. Колхозная до ул. Сазанова 1а	проезд от ул. Колхозная до ул. Сазанова 1а	
22-401 ОП МГ 127	проезд от ул. Веденяпина до шк. N 105 (Максидом)	проезд от ул. Веденяпина до шк. N 105 (Максидом), тротуары	
22-401 ОП МГ 128	проезд от ул. Лоскутова до д. 3 пр. Октября вдоль подстанции Скорой помощи)	проезд от ул. Лоскутова до д. 3 пр. Октября вдоль подстанции Скорой помощи), тротуары	
22-401 ОП МГ 129	проезд от ул. Дружаева (мимо церкви Евангелистов) к д. 3 по ул. Переходникова	проезд от ул. Дружаева (мимо церкви Евангелистов) к д. 3 по ул. Переходникова, тротуары	
22-401 ОП МГ 130	проезд от пр. Ленина до ул. Смирнова (рынок)	проезд от пр. Ленина до ул. Смирнова (рынок), тротуары	
22-401 ОП МГ 131	проезд от д. 12/1 по ул. Мончегорская до ул. Космическая 36	проезд от д. 12/1 по ул. Мончегорская до ул. Космическая 36 (ул. Орбели продолжение)	52:18:0000000:12516 частично
22-401 ОП МГ 132	проезд от д. 34 по ул. Космическая до д/п-ки больницы N 40	проезд от д. 34 по ул. Космическая до д/п-ки больницы N 40, тротуары	
22-401 ОП МГ 133	проезд от ТЦ до разворотной площадки по ул. Космическая	к.н. ул. Мончегорская от дома N 18 корп. 6 до дома N 1а корп. 2, тротуары, разворотная площадка	52:18:0000000:12375 (частично)
22-401 ОП МГ 134	проезд от д. 42 по ул. Космическая до ул. Мончегорская (в районе шк. N 170)	проезд от д. 42 по ул. Космическая до ул. Мончегорская (в районе шк. N 170), тротуары	
22-401 ОП МГ 135	дорога от ул. Комсомольская к СНТ N 3	от ул. Комсомольская к СНТ N 3	52:18:0040170:1850
22-401 ОП МГ 136	Ул. Тяблинская	Ул. Тяблинская	
		пешеходный мост, расположенный по адресу: г. Н.Новгород, Автозаводский район, в районе ул.Тяблинская, д.59	52:18:0040374:143
22-401 ОП МГ 137	Ул. Безлесная	Ул. Безлесная	
22-401 ОП МГ 138	Ул. Парышевская	ул. Парышевская, ул. Парышевская, (в т.ч. вдоль д. 1-58, 22 – 58а), пос. Парышево	
22-401 ОП МГ 139	Ул. Малоэтажная	Ул. Малоэтажная	
22-401 ОП МГ 140	Ул. Булавина	Ул. Булавина	
22-401 ОП МГ 141	Ул. Владивостокская	Ул. Владивостокская	
22-401 ОП МГ 142	Ул. Авторская	Ул. Авторская	
22-401 ОП МГ 143	Ул. Газонная	Ул. Газонная	
22-401 ОП МГ 144	Ул. Отрадная	Ул. Отрадная	
22-401 ОП МГ 145	Ул. Зои Космодемьянской	Ул. Зои Космодемьянской	52:18:0040575:1668 52:18:0000000:15229 52:18:0000000:15228
22-401 ОП МГ 146	Ул. Новая Стройка	Ул. Новая Стройка	
22-401 ОП МГ 147	Ул. Патриотов от ул. Ореховская до ул. Пилотов	Ул. Патриотов от ул. Ореховская до ул. Пилотов	
22-401 ОП МГ 148	ул. Малышевская	ул. Малышевская	
22-401 ОП МГ 149	ул. Постышева	ул. Постышева	
22-401 ОП МГ 150	ул. Структурная	ул. Структурная	
22-401 ОП МГ 151	Дублер ул. Ореховская	Дублер ул. Ореховская	
22-401 ОП МГ 152	пер. Тяблинский	пер. Тяблинский	
22-401 ОП МГ 153	проезды по ул. Ореховская	проезды по ул. Ореховская	
22-401 ОП МГ 154	проезд от д. 24 пос. Парышева до пер. Художественный вдоль канала (ул. пос. Парышево)	проезд от ул. Патриотов до пер. Художественный вдоль канала (ул. пос. Парышево), в т.ч. тротуар между ПНИ и стоянкой	
22-401 ОП МГ 155	проезд от ул. Патриотов д. 52 до ул. Зеленхозовской д. 19	проезд от ул. Патриотов д. 52 до ул. Зеленхозовской д. 19	
22-401 ОП МГ 156	проезд от ул. А. Гайдара д. 61 до ул. Малышевская	проезд от ул. А. Гайдара д. 61 до ул. Малышевская д. 96	

	д. 96		
22-401 ОП МГ 157	Объездная дорога вдоль жилой застройки по ул. Малоэтажная	Объездная дорога вдоль жилой застройки по ул. Малоэтажная, в т.ч. тротуар, парковка, пожарный проезд, вдоль жилой застройки ул. Малоэтажная, д. 1 – д. 91	52:18:0000000:6515
22-401 ОП МГ 158	ул. Хлебосольная	ул. Хлебосольная, в т.ч. тротуар	
22-401 ОП МГ 159	ул. Тихая	ул. Тихая, в т.ч. тротуар	
22-401 ОП МГ 160	ул. Звездная	ул. Звездная, в.ч. тротуар от ул. Малоэтажная до ул. Звездная	
		пешеходный мост, расположенный по адресу: г. Н.Новгород, Автозаводский район, в районе ул.Звездная, д12 – ул. Малоэтажная	52:18:0000000:29698
22-401 ОП МГ 161	ул. Журавлиная	ул. Журавлиная	
22-401 ОП МГ 162	Проезд с ул. Безводная до ул. Баженова	Проезд с ул. Безводная до ул. Баженова, проезд ул. Баженова, д. 1а – 5а, д. 1-8, ул. Безводная, 4-11	
22-401 ОП МГ 163	ул. Костылева	ул. Костылева	
22-401 ОП МГ 164	Ул. Школьная	Ул. Школьная в пос. Новое Доскино	
22-401 ОП МГ 165	Ул. Центральная	Ул. Центральная	
22-401 ОП МГ 166	13 линия	13 линия, тротуары около ж/д переезда, у церкви	
22-401 ОП МГ 167	18 линия	18 линия	
22-401 ОП МГ 168	Ул. Чусовая	Ул. Чусовая	
22-401 ОП МГ 169	Ул. Ремонтная	Ул. Ремонтная	
22-401 ОП МГ 170	Ул. Некрасова	Ул. Некрасова	
22-401 ОП МГ 171	Ул. Красноармейская	Ул. Красноармейская	
22-401 ОП МГ 172	Ул. Каменогорская	Ул. Каменогорская	
22-401 ОП МГ 173	Ул. Шевцовой	Ул. Шевцовой	
22-401 ОП МГ 174	Ул. Объединения от ул. Тарханова до ул. Усадебная	Ул. Объединения от ул. Тарханова до ул. Усадебная, в т.ч. проезд к д. 37 ул. Объединения	
22-401 ОП МГ 175	ул. Нагулинская	Ул. Нагулинская, в т.ч. проезд от д. 59 ул. Нагулинская до д. 61а ул. Нагулинская	
22-401 ОП МГ 176	Ул. Тарханова	Ул. Тарханова	
22-401 ОП МГ 177	Ул. Усадебная	Ул. Усадебная	
22-401 ОП МГ 178	Ул. Новошкольная	Ул. Новошкольная. в т.ч. д. 1а – 19а	
22-401 ОП МГ 179	ул. Третьяковская	ул. Третьяковская	
22-401 ОП МГ 180	Ул. Я. Ляхова от д. 1 до д. 92	Ул. Я. Ляхова от д. 1 до д. 92	
22-401 ОП МГ 181	Ул. Гнилицкая	Ул. Гнилицкая	
22-401 ОП МГ 182	Ул. Отечественная	Ул. Отечественная	
22-401 ОП МГ 183	проезд ул. Третьяковская – ул. Новополевая	проезд ул. Третьяковская – ул. Новополевая	
22-401 ОП МГ 184	проезд ул. Новополевая – ул. Первомайская (первый)	Проезды от ул. Новополевая до ул. Первомайская (первый)	
22-401 ОП МГ 185	проезд ул. Новополевая – ул. Первомайская (второй)	Проезды от ул. Новополевая до Первомайская (второй)	
22-401 ОП МГ 186	проезд ул. Третьяковская – ул. Рельсовая	проезд ул. Третьяковская – ул. Рельсовая	
22-401 ОП МГ 187	проезд от ул. Рельсовой до ул. Первомайской д. 50	проезд от ул. Новошкольной, д. 1 до ул. Первомайская, д. 55	
22-401 ОП МГ 188	проезд от ул. Новополевая д. 27 до ул. Первомайская д. 34	проезд от ул. Новополевая д. 27 до ул. Первомайская д. 34	
22-401 ОП МГ 189	проезд от ул. Рельсовая д. 49 до ул. Гнилицкая д. 113 (Банный)	проезд от ул. Рельсовая д. 49 до ул. Гнилицкая д. 113 (Банный)	
22-401 ОП МГ 190	проезд ул. Рельсовая – ул. Первомайская (аптечный)	проезд ул. Рельсовая – ул. Первомайская (аптечный)	
22-401 ОП МГ 191	Ул. Пойменная	ул. Пойменная	
22-401 ОП МГ 192	Ул. Мелиоративная от ул. Тростниковая до ж/д путей в районе п. Мостоотряд	ул. Мелиоративная от ул. Тростниковая до ж/д путей в районе п. Мостоотряд, в т.ч. проезд от ул. Пойменная до проезда вдоль ж/д путей	
		пешеходный мост, расположенный по адресу: г. Н.Новгород, Автозаводский район, в районе ул. Мелиоративная, д.16а	52:18:0040561:232
22-401 ОП МГ 193	Ул. Державина	ул. Державина	
22-401 ОП МГ 194	Ул. Вновьпроектная	ул. Вновьпроектная	
22-401 ОП МГ 195	Ул. Стригинская	ул. Стригинская	
22-401 ОП МГ 196	Ул. Старикова	ул. Старикова	
22-401 ОП МГ 197	проезд от ул. Рельсовой до ул. Земляничной (шк. N 114)	проезд от ул. Рельсовой до ул. Земляничной (шк. N 114)	
22-401 ОП МГ 198	проезд от ул. Стригинской д. 103 до ул. Земляничной	проезд от ул. Стригинской д. 103 до ул. Земляничной	
22-401 ОП МГ 199	проезд от ул. Стригинской д. 109 до ул. Земляничной	проезд от ул. Стригинской д. 109 до ул. Земляничной	
22-401 ОП МГ 200	проезд от ул. Рельсовой д. 34 до ул. Мелиоративной	проезд от ул. Рельсовой д. 34 до ул. Мелиоративной	
22-401 ОП МГ 201	Въезд с ул. Пермякова к д. 4	Въезд с ул. Пермякова к д. 4, 4а	
22-401 ОП МГ 202	Въезд с ул. Пермякова между д. 8-10	Въезд с ул. Пермякова между д. 8-10, вдоль д. 4, 4а ул. Пермякова	
22-401 ОП МГ 203	Въезд с ул. Дворовая к д. 10 по ул. Пермякова	Въезд с ул. Дворовая к д. 10 по ул. Пермякова	
22-401 ОП МГ 204	Въезд с ул. Дворовая к д. 12 по ул. Пермякова	Въезд с ул. Дворовая к д. 12 по ул. Пермякова	
22-401 ОП МГ 205	Въезд с ул. Дворовая между д. 12-38	Въезд с ул. Дворовая между д. 12-38	
22-401 ОП МГ 206	Проезд от ул. Дворовая между шк. 190 и д. 37 по ул. Дворовая к насосной станции	Проезд от ул. Дворовая между шк. 190 и д. 37 по ул. Дворовая к насосной станции	
22-401 ОП МГ 207	Проезд с ул. Львовская вдоль д. 28, 30, 32	Проезд с ул. Львовская вдоль д. 28, 30, 32 ул.Рабочая	
22-401 ОП МГ 208	Въезд с ул. Дворовая вдоль д. 27	Проезд с ул. Дворовая, 27 до д. 32 ул. Рабочая	
22-401 ОП МГ 209	Въезд с ул. Дворовая между д. 34-32	Въезд с ул. Дворовая между д. 34-32	
22-401 ОП МГ 210	Въезд с ул. Львовская между д. 9-11	Въезд с ул. Львовская между д. 9-11	
22-401 ОП МГ 211	Въезд с ул. Львовская между д. 7-9	Въезд с ул. Львовская между д. 7-9	
22-401 ОП МГ 212	Проезд с ул. Дворовая с торцов д. 36-36/1, 36/2 к д. 36/1	Проезд с ул. Дворовая с торцов д. 36-36/1, 36/2 к д. 36/1, в т.ч. тротуар	
22-401 ОП МГ 213	Въезд между д. 3 – 3А по ул. Львовская	Въезд между д. 3 – 3А по ул. Львовская	
22-401 ОП МГ 214	Въезд между д. 3А ул. Львовская и д. 18 ул. Пермякова	Въезд между д. 3А ул. Львовская и д. 18 ул. Пермякова	
22-401 ОП МГ 215	Въезд с ул. Дворовая к д. 12	Въезд с ул. Дворовая к д. 12 ул.Пермякова	
22-401 ОП МГ 216	Въезд с ул. Дворовая к д. 14	Въезд с ул. Дворовая к д. 14 ул.Пермякова	
22-401 ОП МГ 217	Въезд с ул. Дворовая к д. 16	Въезд с ул. Дворовая к д. 16 ул.Пермякова	
22-401 ОП МГ 218	Въезды (3) к д. 20 по ул. Пермякова	Въезды (3) к д. 20 по ул. Пермякова	
22-401 ОП МГ 219	Въезд с ул. Дружаева между д. 20-22 по ул. Пермякова	Въезд с ул. Дружаева между д. 20-22 по ул. Пермякова	
22-401 ОП МГ 220	Въезд с ул. Дружаева между д. 7-3 по ул. Львовская	Въезд с ул. Дружаева между д. 7-3 по ул. Львовская	
22-401 ОП МГ 221	Въезд с дублера ул. Львовская к д. 24	Въезд с дублера ул. Львовская к д. 24 ул.Пермякова	
22-401 ОП МГ 222	Въезды (2) с ул. Львовская к д. 26 (шк. 125)	Въезды (2) с ул. Львовская к д. 26 ул. Пермякова (шк. 125)	
22-401 ОП МГ 223	Въезд к д. 32 ул. Львовская	Въезд к д. 32 ул.Пермякова	
22-401 ОП МГ 224	Проезд вдоль д. 28, ПС-95 к д. 36	Проезд вдоль д. 28, ПС-95 к д. 36	
22-401 ОП МГ 225	Проезд вдоль д. 19 по ул. Львовская	Проезд вдоль д. 19 по ул. Львовская	
22-401 ОП МГ 226	Въезд с дублера ул. Львовская к д. 44	Въезд с дублера ул. Львовская к д. 44 ул.Пермякова	
22-401 ОП МГ 227	Въезд с дублера ул. Львовская к д. 50	Въезд с дублера ул. Львовская к д. 50 ул.Пермякова	
22-401 ОП МГ 228	Въезд с ул. Львовская в арку д. 13	Въезд с ул. Львовская в арку д. 13	
22-401 ОП МГ 229	Въезд с ул. Львовская между д. 13-25	Въезд с ул. Львовская между д. 13-25	
22-401 ОП МГ 230	Въезд с ул. Львовская между д. 25 – 45А	Въезд с ул. Львовская между д. 25 – 45А	
22-401 ОП МГ 231	Въезд с ул. Львовская в арку д. 45А по пр. Бусыгина	Въезд с ул. Львовская в арку д. 45А по пр. Бусыгина	
22-401 ОП МГ 232	Въезд с ул. Пермякова к д. 56	Въезд с ул. Пермякова к д. 56 пр.Бусыгина	
22-401 ОП МГ 233	Проезд с пр. Бусыгина между д. 50-56 вдоль д. 58, 60 по пр. Бусыгина	Проезд с пр. Бусыгина между д. 50-56 вдоль д. 58, 60 по пр. Бусыгина	
22-401 ОП МГ 234	Въезд с пр. Бусыгина между д. 50-48	Въезд с пр. Бусыгина между д. 50-48	
22-401 ОП МГ 235	Въезд с пр. Бусыгина между д. 46-48	Въезд с пр. Бусыгина между д. 46-48	
22-401 ОП МГ 236	проезд вдоль д. 31 ул. Львовская	проезд вдоль д. 31 ул. Львовская	
22-401 ОП МГ 237	проезд вдоль д. 33 ул. Львовская	проезд вдоль д. 33 ул. Львовская	
22-401 ОП МГ 238	Проезд с ул. Львовская между д. 10-12 вдоль торца д. 10	Проезд с ул. Львовская между д. 10-12 вдоль торца д. 10	
22-401 ОП МГ 239	Въезд с ул. Детская между д. 48-50	Въезд с ул. Детская между д. 48-50	
22-401 ОП МГ 240	Проезд между д. 49-51 по ул. Г. Васильева	Проезд между д. 49-51 по ул. Г. Васильева	
22-401 ОП МГ 241	Въезд с ул. Детская между д. 58-44	Въезд с ул. Детская между д. 58 ул. Детская и д.33 ул. Бурденко	
22-401 ОП МГ 242	Проезд с ул. Детская между д. 38 – 37А к ул. Лесная	Проезд с ул. Детская между д. 38 – 37А к ул. Лесная	
22-401 ОП МГ 243	Въезд с ул. Дьяконова к д. 41	Въезд с ул. Дьяконова к д. 41	
22-401 ОП МГ 244	Проезд от д. 35 ул. Дьяконова до д. 30 пр. Бусыгина	Проезд от д. 35 ул. Дьяконова до д. 30 пр. Бусыгина	
22-401 ОП МГ 245	Въезд между д. 30 пр. Бусыгина и д. 36 ул. Бурденко	Въезд между д. 30 пр. Бусыгина и д. 36 ул. Бурденко	
22-401 ОП МГ 246	Въезд между д. 34 пр. Бусыгина и д. 36 ул. Бурденко	Въезд между д. 34 пр. Бусыгина и д. 36 ул. Бурденко	
22-401 ОП МГ 247	Въезд с ул. Детская к д. 56 ул. Васильева	Въезд с ул. Детская к д. 56 ул. Васильева	
22-401 ОП МГ 248	Въезд между д. 40 и 42 пр. Бусыгина	Въезд между д. 40 и 42 пр. Бусыгина	
22-401 ОП МГ 249	Въезд с ул. Дьяконова, д. 35 и д. 34 пр. Бусыгина	Въезд с ул. Дьяконова, д. 35 и д. 34 пр. Бусыгина	
22-401 ОП МГ 250	Въезд к д. 44/1 ул. Дьяконова	Въезд к д. 44/1 ул. Дьяконова	
22-401 ОП МГ 251	Въезд к д. 40/1 ул. Дьяконова	Въезд к д. 40/1 ул. Дьяконова	
22-401 ОП МГ 252	Въезд с ул. Газовская к д. 20 пр. Бусыгина	Въезд с ул. Газовская к д. 20 пр. Бусыгина	
22-401 ОП МГ 253	Въезды (2) с ул. Газовская к д. 20а пр. Бусыгина	Въезды (2) с ул. Газовская к д. 20а пр. Бусыгина, проезд вдоль	
		д.20а пр.Бусыгина	
22-401 ОП МГ 254	Проезд вдоль д. 27 ул. Мельникова	Проезд вдоль д. 27 ул. Мельникова	
22-401 ОП МГ 255	Проезд от ул. Детская до д. 27, 29 ул. Мельникова	Проезд от ул. Детская до д. 27, 29 ул. Мельникова	
22-401 ОП МГ 256	Въезд с ул. Мельникова к д. 29	Въезд с ул. Мельникова к д. 29	
22-401 ОП МГ 257	Въезд с ул. Лесная к д. 31 ул. Мельникова (школа N 5)	Въезд с ул. Лесная к д. 31 ул. Мельникова (школа N 5)	
22-401 ОП МГ 258	Въезд с ул. Мельникова между д. 28 и д. 30	Въезд с ул. Мельникова между д. 28 и д. 30	
22-401 ОП МГ 259	Въезд с ул. Мельникова между д. 18 пр. Бусыгина и д. 26 ул. Мельникова	Въезд с ул. Мельникова между д. 18 пр. Бусыгина и д. 26 ул. Мельникова	
22-401 ОП МГ 260	Въезд с ул. Детская к д. 28а ул. Мельникова (д/с N 104)	Въезд с ул. Детская к д. 28а ул. Мельникова (д/с N 104)	
22-401 ОП МГ 261	Въезды к д. 12, 14 ул. Детская	Въезды к д. 12, 14 пр. Бусыгина с ул. Детская	
22-401 ОП МГ 262	Въезд с ул. Детская к д. 31 ул. Переходникова	Въезд с ул. Детская к д. 31 ул. Переходникова	
22-401 ОП МГ 263	Въезд с ул. Переходникова к д. 29	Въезд с ул. Переходникова к д. 29	
22-401 ОП МГ 264	Въезды (2) с пр. Бусыгина к д. 16	Въезды (2) с пр. Бусыгина к д. 16	
22-401 ОП МГ 265	Въезды (2) с ул. Переходникова, 27	Въезды (2) с ул. Переходникова, 27	
22-401 ОП МГ 266	Въезд с ул. Переходникова, 25	Въезд с ул. Переходникова, 25	
22-401 ОП МГ 267	Въезды (2) к д. 14 ул. Борская	Въезды (2) к д. 14 ул. Мельникова с ул. Борская	
22-401 ОП МГ 268	Проезд вдоль д. 10 ул. Мельникова	Проезд вдоль д. 10 ул. Мельникова	
22-401 ОП МГ 269	Въезд с ул. Мельникова к д. 6 ул. Дружаева	Въезд с ул. Мельникова к д. 6 ул. Дружаева	
22-401 ОП МГ 270	Въезд с ул. Газовская к д. 6 ул. Дружаева	Въезд с ул. Газовская к д. 6 ул. Дружаева	
22-401 ОП МГ 271	Въезд с ул. Газовская к д. 8 ул. Дружаева	Въезд с ул. Газовская к д. 8 ул. Дружаева	
22-401 ОП МГ 272	Въезд с ул. Дружаева к д. 8 ул. Дружаева	Въезд с ул. Дружаева к д. 8 ул. Дружаева	
22-401 ОП МГ 273	Проезд от д. 11 ул. Газовская до д. 24а ул. Дьяконова	Проезд от д. 11 ул. Газовская до д. 24а ул. Дьяконова	
22-401 ОП МГ 274	Въезд с ул. Газовская к д. 18а/1 (к школе N 63)	Въезд с ул. Газовская к д. 18а/1 (к школе N 63)	
22-401 ОП МГ 275	Въезд с ул. Газовская к ТП РП-14 (д/с N 77)	Въезд с ул. Газовская к ТП РП-14 (д/с N 77)	
22-401 ОП МГ 276	Проезды к д. 17, 19, 19а ул. Газовская	Проезды к д. 17, 19, 19а ул. Газовская	
22-401 ОП МГ 277	Проезд вдоль д. 16 ул. Мельникова	Проезд вдоль д. 16 ул. Мельникова	
22-401 ОП МГ 278	Въезд с ул. Мельникова к д. 20 (д/с N 29)	Въезд с ул. Мельникова к д. 20 (д/с N 29)	
22-401 ОП МГ 279	Проезд вдоль д. 22 ул. Мельникова	Проезд вдоль д. 22 ул. Мельникова	
22-401 ОП МГ 280	Въезд к д. 27 ул. Переходникова (со двора)	Въезд к д. 27 ул. Переходникова (со двора)	
22-401 ОП МГ 281	Въезд к д. 9 пр. Бусыгина (со двора)	Въезд к д. 9 пр. Бусыгина (со двора)	
22-401 ОП МГ 282	Въезд между д. 19 и д. 21 ул. Васнецова	Въезд между д. 19 и д. 21 ул. Васнецова	
22-401 ОП МГ 283	Въезд к д. 21 ул. Васнецова	Въезд к д. 21 ул. Васнецова	
22-401 ОП МГ 284	Проезд от д. 21 ул. Васнецова до д. 30а ул. Дьяконова	Проезд от д. 21 ул. Васнецова до д. 30а ул. Дьяконова	
22-401 ОП МГ 285	Въезд с ул. Васнецова к д. 9, 16	Въезд с ул. Васнецова к д. 16	
22-401 ОП МГ 286	Проезд вдоль д. 18, 18а ул. Газовская	Проезд вдоль д. 18, 18а ул. Газовская	
22-401 ОП МГ 287	Въезд между д. 20 ул. Газовская и д. 15 пр. Бусыгина	Въезд между д. 20 ул. Газовская и д. 15 пр. Бусыгина	
22-401 ОП МГ 288	Въезд к д. 11 ул. Мельникова, д. 13 пр. Бусыгина	Въезд к д. 11 ул. Мельникова, д. 13 пр. Бусыгина	
22-401 ОП МГ 289	Въезд к д. 19 пр. Бусыгина	Въезд к д. 19 пр. Бусыгина	
22-401 ОП МГ 290	Проезд вдоль д. 30, 32, 34 ул. Дьяконова	Проезд вдоль д. 30, 32, 34 ул. Дьяконова	
22-401 ОП МГ 291	Проезд вдоль д. 22, 24 ул. Васнецова	Проезд вдоль д. 22, 24 ул. Васнецова	
22-401 ОП МГ 292	Въезд к д. 25 ул. Газовская	Въезд к д. 25 ул. Газовская	
22-401 ОП МГ 293	Въезды (2) к д. 22 ул. Дьяконова	Въезды (2) к д. 22 ул. Дьяконова	
22-401 ОП МГ 294	Въезд между д. 24 и 24а ул. Дьяконова	Въезд между д. 24 и 24а ул. Дьяконова	
22-401 ОП МГ 295	Въезд между д. 24а и д. 26 ул. Дьяконова	Въезд между д. 24а и д. 26 ул. Дьяконова	
22-401 ОП МГ 296	Въезд между д. 26 и 26а ул. Дьяконова	Въезд между д. 26 и 26а ул. Дьяконова	
22-401 ОП МГ 297	Въезд между д. 19, 21 ул. Дьяконова	Въезд между д. 19, 21 ул. Дьяконова	
22-401 ОП МГ 298	Въезд между д. 21, 23 ул. Дьяконова	Въезд между д. 21, 23 ул. Дьяконова	
22-401 ОП МГ 299	Въезд между д. 16-20 ул. Бурденко	Въезд между д. 16-20 ул. Бурденко	
22-401 ОП МГ 300	Въезд между д. 12-16 ул. Бурденко	Въезд между д. 12-16 ул. Бурденко	
22-401 ОП МГ 301	Въезд между д. 10-12 ул. Бурденко	Въезд между д. 10-12 ул. Бурденко	
22-401 ОП МГ 302	Въезд между д. 15а ул. Борская и д. 25 ул. Дьяконова	Въезд между д. 15а ул. Борская и д. 25 ул. Дьяконова	
22-401 ОП МГ 303	Въезд между д. 28 и 28а ул. Борская	Въезд между д. 28 и 28а ул. Борская	
22-401 ОП МГ 304	Въезд между д. 28а и д. 30 ул. Борская	Въезд между д. 28а и д. 30 ул. Борская	
22-401 ОП МГ 305	Въезд между д. 14 и д. 18 ул. Бурденко	Въезд между д. 14 и д. 18 ул. Бурденко	
22-401 ОП МГ 306	Проезд вдоль д. 12 ул. Васильева	Проезд вдоль д. 12 ул. Васильева, в т.ч. тротуар	
22-401 ОП МГ 307	Въезд с ул. Васильева к д. 18а (д/с N 108)	Въезд с ул. Васильева к д. 18а (д/с N 108)	
22-401 ОП МГ 308	Въезд между д. 15 ул. Борская и д. 18 ул. Васильева	Въезд между д. 15 ул. Борская и д. 18 ул. Васильева	
22-401 ОП МГ 309	Въезд с ул. Борская между д. 22 и 24 ул. Васильева	Въезд с ул. Борская между д. 22 и 24 ул. Васильева	
22-401 ОП МГ 310	Въезд с ул. Васильева между д. 26 и д. 30 ул. Васильева	Въезд с ул. Васильева между д. 26 и д. 30 ул. Васильева	
22-401 ОП МГ 311	Въезд с ул. Васнецова к д. 34 ул. Васильева	Въезд с ул. Васнецова к д. 34 ул. Васильева	
22-401 ОП МГ 312	Въезд с ул. Васнецова к д. 36 ул. Васильева	Въезд с ул. Васнецова к д. 36 ул. Васильева	
22-401 ОП МГ 313	Въезд к д. 40 ул. Васильева	Въезд к д. 40 ул. Васильева	
22-401 ОП МГ 314	Въезд с пр. Бусыгина к д. 46, д. 42 ул. Васильева	Въезд с пр. Бусыгина к д. 46, д. 42 ул. Васильева	
22-401 ОП МГ 315	Въезд с ул. Васильева между д. 8 ул. Львовская и д. 35 ул. Васильева	Въезд с ул. Васильева между д. 8 ул. Львовская и д. 35 ул. Васильева	
22-401 ОП МГ 316	Въезд между д. 6 и д. 8 ул. Львовская	Въезд между д. 6 и д. 8 ул. Львовская	
22-401 ОП МГ 317	Въезд с ул. Васильева к д. 29	Въезд с ул. Васильева к д. 29, д.31а	
22-401 ОП МГ 318	Въезд между д. 4-6 ул. Львовская	Въезд между д. 4-6 ул. Львовская	
22-401 ОП МГ 319	Въезд с ул. Львовская, 4 к д. 9 ул. Васильевна	Въезд с ул. Львовская, 4 к д. 9 ул. Васильева	
22-401 ОП МГ 320	Проезд вдоль д. 1 ул. Васильева	Проезд вдоль д. 1 ул. Васильева, тротуар вдоль д. 1 ул. Васильева	
22-401 ОП МГ 321	Проезд от ул. Львовская вдоль торца д. 2	Проезд от ул. Львовская вдоль торца д. 2	
22-401 ОП МГ 322	Въезд с ул. Львовская к д. 2	Въезд с ул. Львовская к д. 2	
22-401 ОП МГ 323	Въезд с ул. Васильева к д. 17а, д. 28 ул. Дружаева	Въезд с ул. Васильева к д. 17а, д. 28 ул. Дружаева	
22-401 ОП МГ 324	Проезд к д. 33, 35 ул. Бурденко	Проезд к д. 33, 35 ул. Бурденко	
22-401 ОП МГ 325	Проезд вдоль д. 2 ул. Дьяконова	Проезд вдоль д. 2 ул. Дьяконова	
22-401 ОП МГ 326	Проезд за д. 4 ул. Дьяконова	Проезд за д. 4 ул. Дьяконова	
22-401 ОП МГ 327	Проезд вдоль д. 6, 10, 12, 16, 18 ул. Дьяконова	Проезд вдоль д. 6, 10, 12, 16, 18 ул. Дьяконова	
22-401 ОП МГ 328	Проезд вдоль д. 8 ул. Дьяконова	Проезд вдоль д. 8 ул. Дьяконова	
22-401 ОП МГ 329	Въезд с ул. Дружаева между д. 7а и д. 20 ул. Дьяконова	Въезд с ул. Дружаева между д. 7а и д. 20 ул. Дьяконова	
22-401 ОП МГ 330	Въезд с ул. Дружаева между д. 1 и 1а	Въезд с ул. Дружаева между д. 1 и 1а	
22-401 ОП МГ 331	Въезд с об. дороги к д. 1, 5 ул. Переходникова	Въезд с об. дороги к д. 1, 5 ул. Переходникова	
22-401 ОП МГ 332	Въезд с об. дороги к д. 1, 3 ул. Переходникова	Въезд с об. дороги к д. 1, 3 ул. Переходникова	
22-401 ОП МГ 333	Въезд с об. дороги к д. 3а ул. Переходникова	Въезд с об. дороги к д. 3а ул. Переходникова	
22-401 ОП МГ 334	Въезд с об. дороги к д. 10а ул. Дьяконова	Въезд с об. дороги к д. 10а ул. Дьяконова	
22-401 ОП МГ 335	Въезд с об. дороги к д. 2/3 и 2/4 ул. Дьяконова	Въезд с об. дороги к д. 2/3 и 2/4 ул. Дьяконова	
22-401 ОП МГ 336	Въезд с об. дороги к д. 2/2 и 2/1 ул. Дьяконова	Въезд с об. дороги к д. 2/2 и 2/1 ул. Дьяконова	
22-401 ОП МГ 337	Въезд с об. дороги к д. 2/1 и 4 ул. Дьяконова	Въезд с об. дороги к д. 2/1 и 4 ул. Дьяконова	
22-401 ОП МГ 338	Въезд с об. дороги к 4 ул. Дьяконова	Въезд с об. дороги к 4 ул. Дьяконова	
22-401 ОП МГ 339	Въезд с об. дороги к д. 6в ул. Дьяконова	Въезд с об. дороги к д. 6в ул. Дьяконова	
22-401 ОП МГ 340	Въезд с ул. Дьяконова к д. 2 – 4а	Въезд с ул. Дьяконова к д. 2 – 4а	
22-401 ОП МГ 341	Въезд с ул. Дьяконова к д. 2 – 2а	Въезд с ул. Дьяконова к д. 2 – 2а	
22-401 ОП МГ 342	Въезд с ул. Дьяконова к д. 7-9	Въезд с ул. Дьяконова к д. 7-9	
22-401 ОП МГ 343	Въезд с ул. Дьяконова к д. 7	Въезд с ул. Дьяконова к д. 7	
22-401 ОП МГ 344	Проезд между д. 7/1, 7/2, 7/3	Проезд между д. 7/1, 7/2, 7/3	
22-401 ОП МГ 345	Проезд от д. 7 до д. 56 ул. Дьяконова	Проезд от д. 7 до д. 56 ул. Дьяконова	
22-401 ОП МГ 346	Проезд между д. 5а – 56 ул. Дьяконова	Проезд между д. 5а – 56 ул. Дьяконова	
22-401 ОП МГ 347	Проезд от д. 1а до д. 7/2 ул. Дьяконова	Проезд от д. 1а до д. 7/2 ул. Дьяконова	
22-401 ОП МГ 348	Проезд вдоль д. 13а, 15а, 17а ул. Дружаева	Проезд вдоль д. 13а, 15а, 17а ул. Дружаева	
22-401 ОП МГ 349	Проезд между д. 13, 13а, 15, 15а ул. Дружаева	Проезд между д. 13, 13а, 15, 15а ул. Дружаева	
22-401 ОП МГ 350	Въезд с ул. Львовская к д. 17а	Въезд с ул. Львовская к д. 17а	
22-401 ОП МГ 351	Въезд с ул. Дружаева, 11-15 ул. Дьяконова	Въезд с ул. Дружаева, 11-15 ул. Дьяконова	
22-401 ОП МГ 352	Въезд с ул. Дружаева, 11-13	Въезд с ул. Дружаева, 11-13	
22-401 ОП МГ 353	Въезд с ул. Дружаева, 13-15	Въезд с ул. Дружаева, 13-15	
22-401 ОП МГ 354	Въезд с ул. Дружаева, 15-17	Въезд с ул. Дружаева, 15-17	
22-401 ОП МГ 355	Проезд вдоль поликлиники N 24 по Ул. Дьяконова, 116	Проезд вдоль поликлиники N 24 по Ул. Дьяконова, 116	
22-401 ОП МГ 356	Въезд с дублера ул. Плотникова к д. 2	Въезд с дублера ул. Плотникова к д. 2	
22-401 ОП МГ 357	Въезд с ул. Политбойцов к д. 3 ул. Плотникова	Въезд с ул. Политбойцов к д. 3 ул. Плотникова	
22-401 ОП МГ 358	Въезд с ул. Политбойцов к д. 2 ул. Плотникова	Въезд с ул. Политбойцов к д. 2 ул. Плотникова	
22-401 ОП МГ 359	Въезд с ул. Политбойцов к МОУ СОШ N 43 (со стороны д. 2 ул. Плотникова)	Въезд с ул. Политбойцов к МОУ СОШ N 43 (со стороны д. 2 ул. Плотникова	
22-401 ОП МГ 360	Въезд с ул. Политбойцов к МОУ СОШ N 43 (со стороны д. 3а ул. Строкина)	Въезд с ул. Политбойцов к МОУ СОШ N 43 (со стороны д. 3а ул. Строкина)	
22-401 ОП МГ 361	Въезд с ул. Политбойцов к д. 3а ул. Строкина	Въезд с ул. Политбойцов к д. 3а ул. Строкина	
22-401 ОП МГ 362	Въезд с ул. Политбойцов к д. 22 ул. Советской Армии	Въезд с ул. Политбойцов к д. 22 ул. Советской Армии	
22-401 ОП МГ 363	Проезд от д. 14 ул. Политбойцов к д. 18а ул. Политбойцов	Проезд от д. 14 ул. Политбойцов к д. 18а ул. Политбойцов	
22-401 ОП МГ 364	Въезд с ул. Политбойцов к д. 27 ул. Политбойцов (к д/с N 115)	Въезд с ул. Политбойцов к д. 27 ул. Политбойцов (к д/с N 115)	
22-401 ОП МГ 365	Въезд с ул. Политбойцов к д. 25 ул. Политбойцов (к	Въезд с ул. Политбойцов к д. 25 ул. Политбойцов (к д/с N 116)	

		д/с N 116)		
22-401 ОП МГ	366	Въезд с ул. Политбойцов к д. 23а ул. Политбойцов	Въезд с ул. Политбойцов к д. 23а ул. Политбойцов	
22-401 ОП МГ	367	Въезд с ул. Политбойцов к д. 12 ул. Политбойцов	Въезд с ул. Политбойцов к д. 12 ул. Политбойцов	
22-401 ОП МГ	368	Въезд с ул. Политбойцов к д. 19 ул. Политбойцов	Въезд с ул. Политбойцов к д. 19 ул. Политбойцов	
22-401 ОП МГ	369	Въезд с ул. Политбойцов к д. 4 ул. Политбойцов (д/поликлиника N 4)	Въезд с ул. Политбойцов к д. 4 ул. Политбойцов (д/поликлиника N 4)	
22-401 ОП МГ	370	Въезд с ул. Политбойцов к д. 22 ул. Политбойцов	Въезд с ул. Политбойцов к д. 22 ул. Политбойцов	
22-401 ОП МГ	371	Въезд к д. 8-10 ул. Политбойцов	Въезд к д. 8-10 ул. Политбойцов	
22-401 ОП МГ	372	Въезд к д. 6-8 ул. Политбойцов	Въезд к д. 6-8 ул. Политбойцов	
22-401 ОП МГ	373	Проезд между д. 6 и д. 4 ул. Политбойцов	Проезд между д. 6 и д. 4 ул. Политбойцов	
22-401 ОП МГ	374	Въезд между д. 5 ул. Плотникова и д. 4 ул. Политбойцов	Въезд между д. 5 ул. Плотникова и д. 4 ул. Политбойцов	
22-401 ОП МГ	375	Въезд между д. 4 ул. Плотникова и д. 12 ул. Политбойцов	Въезд между д. 4 ул. Плотникова и д. 12 ул. Политбойцов	
22-401 ОП МГ	376	Въезд между д. 14 и д. 16 ул. Политбойцов	Въезд между д. 14 и д. 16 ул. Политбойцов	
22-401 ОП МГ	377	Проезд от д. 16 к д. 18 ул. Политбойцов	Проезд от д. 16 к д. 18 ул. Советской Армии	
22-401 ОП МГ	378	Проезд вдоль д. 7 ул. Политбойцов	Проезд вдоль д. 7 ул. Политбойцов	
22-401 ОП МГ	379	Проезд от д. 7 ул. Политбойцов до д. 14 ул. Строкина	Проезд от д. 7 ул. Политбойцов до д. 14 ул. Строкина	
22-401 ОП МГ	380	Проезд от д. 21а ул. Политбойцов до д. 8 ул. Строкина	Проезд от д. 21а ул. Политбойцов до д. 8 ул. Строкина	
22-401 ОП МГ	381	Въезд с ул. Строкина к д. 2 ул. Плотникова	Въезд с ул. Строкина к д. 2 ул. Плотникова	
22-401 ОП МГ	382	Въезд с ул. Строкина к д. 3а ул. Строкина	Въезд с ул. Строкина к д. 3а ул. Строкина	
22-401 ОП МГ	383	Въезды (2) с ул. Строкина к д. 3 ул. Строкина	Въезды (2) с ул. Строкина к д. 3 ул. Строкина	
22-401 ОП МГ	384	Въезд с ул. Строкина к д. 4 ул. Строкина	Въезд с ул. Строкина к д. 4 ул. Строкина	
22-401 ОП МГ	385	Въезд с ул. Строкина к д. 8 ул. Строкина	Въезд с ул. Строкина к д. 8 ул. Строкина	
22-401 ОП МГ	386	Въезд с ул. Строкина к д. 11 ул. Строкина	Въезд с ул. Строкина к д. 11 ул. Строкина	
22-401 ОП МГ	387	Въезд с ул. Строкина к д. 14 ул. Строкина	Въезд с ул. Строкина к д. 14 ул. Строкина	
22-401 ОП МГ	388	Въезд с ул. Сов. Армии, 22	Въезд с ул. Сов. Армии, 22	
22-401 ОП МГ	389	Въезд с ул. Сов. Армии, 18 – ул. Политбойцов, 2	Въезд с ул. Сов. Армии, 18 – ул. Политбойцов, 2	
22-401 ОП МГ	390	Въезд с ул. Сов. Армии, 16-18	Въезд с ул. Сов. Армии, 16-18	
22-401 ОП МГ	391	Въезд с ул. Сов. Армии, 16 – ул. Плотникова, 5	Въезд с ул. Сов. Армии, 16 – ул. Плотникова, 5	
22-401 ОП МГ	392	Въезд с ул. Сов. Армии, 13а	Въезд с ул. Сов. Армии, 13а	
22-401 ОП МГ	393	Проезд с ул. Сов. Армии, 13а до д. 21а, 21/2, д. 21/1	Проезд с ул. Сов. Армии, 13а до д. 21а, 21/2, д. 21/1	
22-401 ОП МГ	394	Проезд с ул. Сов. Армии, 15а до д. 21/3	Проезд с ул. Сов. Армии, 15а до д. 21/3	
22-401 ОП МГ	395	Въезд с ул. Сов. Армии между д. 15а и 16 б	Въезд с ул. Сов. Армии между д. 15а и 16 б	
22-401 ОП МГ	396	Въезд с ул. Строкина к д. 16Б, 16а, 17а, 17	Въезд с ул. Строкина к д. 16Б, 16а, 17а, 17	
22-401 ОП МГ	397	Въезд с ул. Строкина к д. 16в – д. 17	Въезд с ул. Строкина к д. 16в – д. 17	
22-401 ОП МГ	398	Въезд к д. 18а ул. Строкина	Въезд к д. 18а ул. Строкина	
22-401 ОП МГ	399	Въезд к д. 18-19 ул. Строкина	Въезд к д. 18-19 ул. Строкина	
22-401 ОП МГ	400	Въезд с ул. Комсомольская к д. 48а – 50а, д. 50, д. 52	Въезд с ул. Комсомольская к д. 48а – 50а, д. 50, д. 52	
22-401 ОП МГ	401	Проезд вдоль домов N 42а, 44а, 46а ул. Комсомольская	Проезд вдоль домов N 42а, 44а, 46а ул. Комсомольская	
22-401 ОП МГ	402	Проезд с торца д. 40а ул. Комсомольская	Проезд с торца д. 40а ул. Комсомольская	
22-401 ОП МГ	403	Въезд к д. 42а – 40а ул. Комсомольская	Въезд к д. 42а – 40а ул. Комсомольская	
22-401 ОП МГ	404	Въезд с ул. Комсомольская, 40а (баня) – ул. Краснодонцев, 17	Въезд с ул. Комсомольская, 40а (баня) – ул. Краснодонцев, 17	
22-401 ОП МГ	405	Въезд с ул. Краснодонцев, 19	Въезд с ул. Краснодонцев, 19	
22-401 ОП МГ	406	Въезд с ул. Краснодонцев, 23	Въезд с ул. Краснодонцев, 23	
22-401 ОП МГ	407	Въезд к д. 21-21/1 ул. Краснодонцев	Въезд к д. 21-21/1 ул. Краснодонцев	
22-401 ОП МГ	408	Въезд к д. 21/2-21/3 ул. Краснодонцев	Въезд к д. 21/2-21/3 ул. Краснодонцев	
22-401 ОП МГ	409	Въезды к д. 19а ул. Краснодонцев	Въезды к д. 19а ул. Краснодонцев	
22-401 ОП МГ	410	Въезд к д. 44 ул. Комсомольская	Въезд к д. 44 ул. Комсомольская	
22-401 ОП МГ	411	Въезд с ул. Комсомольская к д. 53 ул. Пролетарская	Въезд с ул. Комсомольская к д. 53 ул. Пролетарская	
22-401 ОП МГ	412	Въезд с ул. Комсомольская, 37	Въезд с ул. Комсомольская, 37	
22-401 ОП МГ	413	Проезд с ул. Комсомольская, 37 до д. 16а ул. Ватутина	Проезд с ул. Комсомольская, 37 до д. 16а ул. Ватутина	
22-401 ОП МГ	414	Въезд с ул. Комсомольская, 35	Въезд с ул. Комсомольская, 35	
22-401 ОП МГ	415	Въезды (2) с ул. Краснодонцев, ул. Комсомольская к д. 33 ул. Комсомольская	Въезды (2) с ул. Краснодонцев, ул. Комсомольская к д. 33 ул. Комсомольская	
22-401 ОП МГ	416	Въезд с ул. Краснодонцев, 15	Въезд с ул. Краснодонцев, 15	
22-401 ОП МГ	417	Въезд с ул. Краснодонцев, 13 – 11а	Въезд с ул. Краснодонцев, 13 – 11а	
22-401 ОП МГ	418	Проезд от д. 9 ул. Краснодонцев до д. 14 ул. Ватутина	Проезд от д. 9 ул. Краснодонцев до д. 14 ул. Ватутина	
22-401 ОП МГ	419	Проезд от д. 18 ул. Ватутина до д. 16 ул. Ватутина	Проезд от д. 18 ул. Ватутина до д. 16 ул. Ватутина	
22-401 ОП МГ	420	Въезды (2) с ул. Ватутина к д. 13	Въезды (2) с ул. Ватутина к д. 13	
22-401 ОП МГ	421	Въезд с ул. Ватутина к д. 16 пр. Кирова	Въезд с ул. Ватутина к д. 16 пр. Кирова	
22-401 ОП МГ	422	Въезд к д. 16а ул. Ватутина	Въезд к д. 16а ул. Ватутина	
22-401 ОП МГ	423	Въезд к д. 18а ул. Ватутина (д/с)	Въезд к д. 18а ул. Ватутина (д/с)	
22-401 ОП МГ	424	Проезд с торца д. 24, 20/1, 20/2, 20/3 пр. Кирова	Проезд с торца д. 24, 20/1, 20/2, 20/3 пр. Кирова	
22-401 ОП МГ	425	Въезд с пр. Кирова, 20-22	Въезд с пр. Кирова, 20-22	
22-401 ОП МГ	426	Въезд с пр. Кирова, 18-20	Въезд с пр. Кирова, 18-20	
22-401 ОП МГ	427	Въезд с пр. Кирова, 12-14	Въезд с пр. Кирова, 12-14	
22-401 ОП МГ	428	Въезд с пр. Кирова, 12 – ул. Краснодонцев, 9	Въезд с пр. Кирова, 12 – ул. Краснодонцев, 9	
22-401 ОП МГ	429	Въезд ул. Строкина, 20 – ул. Красных Партизан, 18	Въезд ул. Строкина, 20 – ул. Красных Партизан, 18	
22-401 ОП МГ	430	Въезд между д. 24 Кирова и д. 18 Красных Партизан	Въезд между д. 24 Кирова и д. 18 Красных Партизан	
22-401 ОП МГ	431	Въезд ул. Красных Партизан, 16 – пр. Кирова, 43А	Въезд ул. Красных Партизан, 16 – пр. Кирова, 43А	
22-401 ОП МГ	432	Въезды с ул. Красных Партизан к д. 12	Въезды с ул. Красных Партизан к д. 12	
22-401 ОП МГ	433	Въезд пр. Ильича, 36-40	Въезд пр. Ильича, 36-40	
22-401 ОП МГ	434	Въезды к д. 36А пр. Ильича	Въезды к д. 36А пр. Ильича	
22-401 ОП МГ	435	Въезды (2) пр. Ильича, 34	Въезды (2) пр. Ильича, 34	
22-401 ОП МГ	436	Въезд с ул. Краснодонцев д. 5-7	Въезд с ул. Краснодонцев д. 5-7	
22-401 ОП МГ	437	Въезды (2) пр. Кирова, 31	Въезды (2) пр. Кирова, 31	
22-401 ОП МГ	438	Въезд с ул. Ватутина к д. 33а пр. Кирова	Въезд с ул. Ватутина к д. 33а пр. Кирова	
22-401 ОП МГ	439	Въезд с ул. Ватутина, д. 7-11	Въезд с ул. Ватутина, д. 7-11	
22-401 ОП МГ	440	Въезд к д. 4 бульвар Коноваленко	въезд с бульвара Коноваленко к д. 4, к д. 38а пр. Ильича	
22-401 ОП МГ	441	Проезд от д. 5 ул. Ватутина до д. 2 б. Коноваленко	Проезд от д. 5 ул. Ватутина до д. 2 б. Коноваленко	
22-401 ОП МГ	442	Въезд с ул. Ватутина к д. 8-10	Въезд с ул. Ватутина к д. 8-10	
22-401 ОП МГ	443	Въезд с ул. Ватутина к д. 6-8	Въезд с ул. Ватутина к д. 6-8	
22-401 ОП МГ	444	Въезд с ул. Ватутина к д. 36а пр. Ильича	Въезд с ул. Ватутина к д. 36а пр. Ильича	
22-401 ОП МГ	445	Въезд с пр. Ильича, 45	Въезд с пр. Ильича, 45	
22-401 ОП МГ	446	Въезд с пр. Ильича, 43-45	Въезд с пр. Ильича, 43-45	
22-401 ОП МГ	447	Проезд с пр. Ильича, 43 к д. 43/1, 37, 39	Проезд с пр. Ильича, 43 к д. 43/1, 37, 39	
22-401 ОП МГ	448	Въезд между д. 35 пр. Ильича и д. 3 ул. Ватутина	Въезд между д. 35 пр. Ильича и д. 3 ул. Ватутина	
22-401 ОП МГ	449	проезд с пр. Молодежный, 38 вдоль д. 38/2 до д. 3а ул. Ватутина	проезд с пр. Молодежный, 38 вдоль д. 38/2 до д. 3а ул. Ватутина	
22-401 ОП МГ	450	Проезд от д. 42 пр. Молодежный до д. 7 пер. Рулевой	Проезд от д. 42 пр. Молодежный до д. 7 пер. Рулевой	
22-401 ОП МГ	451	Въезд с пр. Молодежный между д. 40-44	Въезд с пр. Молодежный между д. 40-44	
22-401 ОП МГ	452	Въезд к д. 34 пр. Молодежный (д/с)	Въезд к д. 34 пр. Молодежный (д/с)	
22-401 ОП МГ	453	Въезды с ул. Ватутина к д. 1, 3	Въезды с ул. Ватутина к д. 1, 3	
22-401 ОП МГ	454	Въезд с пр. Молодежный между д. 38-40	Въезд с пр. Молодежный между д. 38-40	
22-401 ОП МГ	455	Въезд между д. 6, 8 ул. Красных Партизан	Въезд между д. 6, 8 ул. Красных Партизан	
22-401 ОП МГ	456	Въезд между д. 6, 6а ул. Красных Партизан	Въезд между д. 6, 6а ул. Красных Партизан	
22-401 ОП МГ	457	Въезды (2) с пр. Молодежный, 32	Въезды (2) с пр. Молодежный, 32	
22-401 ОП МГ	458	Въезды (2) к д. 33 пр. Ильича	Въезды (2) к д. 33 пр. Ильича	
22-401 ОП МГ	459	Въезд с ул. Краснодонцев между д. 1-3	Въезд с ул. Краснодонцев между д. 1-3	
22-401 ОП МГ	460	Въезд с ул. Ватутина между д. 2-4	Въезд с ул. Ватутина между д. 2-4	
22-401 ОП МГ	461	Проезд вдоль д. 15, 17 ул. Раевского	Проезд вдоль д. 15, 17 ул. Раевского	
22-401 ОП МГ	462	Въезд с ул. Челюскинцев к д. 19 ул. Раевского (до проезда)	Въезд с ул. Челюскинцев к д. 19 ул. Раевского (до проезда)	
22-401 ОП МГ	463	Проезд вдоль д. 19 ул. Раевского	Проезд вдоль д. 19 ул. Раевского	
22-401 ОП МГ	464	Въезд с ул. Раевского, 13, проезд к д. 7, 9, 5	Въезд с ул. Раевского, 13, проезд к д. 7, 9, 5	
22-401 ОП МГ	465	Проезд от ул. Раевского, 15-17 до д. 19 ул. Раевского	Проезд от ул. Раевского, 15-17 до д. 19 ул. Раевского	
22-401 ОП МГ	466	Проезд от д. 10а ул. Сов. Армии до 10б ул. Сов. Армии	Проезд от д. 10а ул. Сов. Армии до 10б ул. Сов. Армии	
22-401 ОП МГ	467	Проезд от д. 1 Сов. Армии до д. 7 ул. Сов. Армии	Проезд от д. 1 Сов. Армии до д. 7 ул. Сов. Армии	
22-401 ОП МГ	468	Проезд от д. 1 ул. Сов. Армии до д. 2 пер. Моторный (стоматол.)	Проезд от д. 1 ул. Сов. Армии до д. 2 пер. Моторный (стоматол.)	
22-401 ОП МГ	469	Въезд к д. 4/1 пер. Моторный	Въезд к д. 4/1 пер. Моторный	
22-401 ОП МГ	470	Проезд от ул. Челюскинцев, 23-27 до ул. Школьная, 32-34	Проезд от ул. Челюскинцев, 23-27 до ул. Школьная, 32-34	
22-401 ОП МГ	471	Проезд от д. 27 ул. Челюскинцев до д. 34 ул. Школьная	Проезд от д. 27 ул. Челюскинцев до д. 34 ул. Школьная	
22-401 ОП МГ	472	Проезд у д. 23 ул. Челюскинцев до ТП	Проезд у д. 23 ул. Челюскинцев до ТП	
22-401 ОП МГ	473	Въезд к д. 23 ул. Челюскинцев	Въезд к д. 23 ул. Челюскинцев	
22-401 ОП МГ	474	Въезд с ул. Челюскинцев к д. 13 ул. Сов. Армии	Въезд с ул. Челюскинцев к д. 13 ул. Сов. Армии	
22-401 ОП МГ	475	Проезд вдоль от д. 13 по ул. Сов. Армии до д. 1 по ул. Сов. Армии	Проезд вдоль от д. 13 по ул. Сов. Армии до д. 1 по ул. Сов. Армии	
22-401 ОП МГ	476	Проезд с ул. Челюскинцев, 19 до д. 10 ул. Комсомольская	Проезд с ул. Челюскинцев, 19 до д. 10 ул. Комсомольская	
22-401 ОП МГ	477	Проезд д. 10 ул. Челюскинцев	Проезд д. 10 ул. Челюскинцев	
22-401 ОП МГ	478	Проезд с торца д. 2/1-2/6 пер. Моторный	Проезд с торца д. 2/1-2/6 пер. Моторный	
22-401 ОП МГ	479	Проезд между д. 2/1 и 2/2 пер. Моторный	Проезд между д. 2/1 и 2/2 пер. Моторный	
22-401 ОП МГ	480	Проезд между д. 2/3 и 2/4 пер. Моторный	Проезд между д. 2/3 и 2/4 пер. Моторный	
22-401 ОП МГ	481	Проезд между д. 2/5 и 2/6 пер. Моторный	Проезд между д. 2/5 и 2/6 пер. Моторный	
22-401 ОП МГ	482	Въезд к д. 22 ул. Челюскинцев	Въезд к д. 22 ул. Челюскинцев	
22-401 ОП МГ	483	Въезд между д. 22 ул. Челюскинцев и д. 8 ул. Комсомольская	Въезд между д. 22 ул. Челюскинцев и д. 8 ул. Комсомольская	
22-401 ОП МГ	484	Въезд между д. 19 ул. Челюскинцев и д. 10 ул. Комсомольская	Въезд между д. 19 ул. Челюскинцев и д. 10 ул. Комсомольская	
22-401 ОП МГ	485	Въезд к д. 10 ул. Комсомольская	Въезд к д. 10 ул. Комсомольская	
22-401 ОП МГ	486	Въезды (2) с ул. Комсомольская к д. 10а (школа 127)	Въезды (2) с ул. Комсомольская к д. 10а (школа 127)	
22-401 ОП МГ	487	Въезд к д. 23 ул. Лоскутова	Въезд к д. 23 ул. Лоскутова	
22-401 ОП МГ	488	Въезд с ул. Лоскутова к д. 4 ул. Комсомольская	Въезд с ул. Лоскутова к д. 4 ул. Комсомольская	
22-401 ОП МГ	489	Въезды (2) к д. 20 ул. Лоскутова	Въезды (2) к д. 20 ул. Лоскутова	
22-401 ОП МГ	490	Въезды (2) к д. 1 пер. Моторный	Въезды (2) к д. 1 пер. Моторный	
22-401 ОП МГ	491	Проезд от д. 19 пр. Октября до д. 23 пр. Октября	Проезд от д. 19 пр. Октября до д. 23 пр. Октября	
22-401 ОП МГ	492	Проезд к д. 2 ул. Комсомольская	Проезд к д. 2 ул. Комсомольская	
22-401 ОП МГ	493	Проезд вдоль д. 19а (21а) пр. Октября	Проезд вдоль д. 19а (21а) пр. Октября (проезд от д. 20 ул. Лоскутова до д. 21 пр. Октября)	
22-401 ОП МГ	494	Въезд к д. 20 пр. Октября	Въезд к д. 20 пр. Октября	
22-401 ОП МГ	495	Въезд к д. 22 пр. Октября	Въезд к д. 22 пр. Октября	
22-401 ОП МГ	496	Въезд с пер. Моторный к д. 1	Въезд с пер. Моторный к д. 1	
22-401 ОП МГ	497	Проезд с ул. Поющева, 27 до пер. Моторный, 1а	Проезд с ул. Поющева, 27 до пер. Моторный, 1а	
22-401 ОП МГ	498	Въезд с ул. Поющева, 21-25	Въезд с ул. Поющева, 21-25	
22-401 ОП МГ	499	Проезд от д. 18а пр. Октября до д. 19а ул. Поющева	Проезд от д. 18а пр. Октября до д. 19а ул. Поющева	
22-401 ОП МГ	500	Въезд с пер. Моторный к д. 24 пр. Октября	Въезд с пер. Моторный к д. 24 пр. Октября	
22-401 ОП МГ	501	Въезд с пр. Октября, 33	Въезд с пр. Октября, 33	
22-401 ОП МГ	502	Въезд с ул. Комсомольская к д. 2а	Въезд с ул. Комсомольская к д. 2а	
22-401 ОП МГ	503	Въезд с ул. Комсомольская к д. 2в	Въезд с ул. Комсомольская к д. 2в	
22-401 ОП МГ	504	Въезд с ул. Раевского между д. 1-3	Въезд с ул. Раевского между д. 1-3	
22-401 ОП МГ	505	Въезд с пр. Октября, 33	Въезд с пр. Октября, 33	
22-401 ОП МГ	506	Въезды (2) с ул. Комсомольская, 1Б	Въезды (2) с ул. Комсомольская, 1Б	
22-401 ОП МГ	507	Въезды (2) с ул. Комсомольская, 1	Въезды (2) с ул. Комсомольская, 1	
22-401 ОП МГ	508	Въезды (2) с ул. Комсомольская, 5	Въезды (2) с ул. Комсомольская, 5	
22-401 ОП МГ	509	Въезды с ул. Комсомольская, 9	Въезды с ул. Комсомольская, 9	
22-401 ОП МГ	510	Проезд, въезд с ул. Комсомольская, 13	Проезд, въезд с ул. Комсомольская, 13	
22-401 ОП МГ	511	Проезд, въезд с ул. Комсомольская, 17	Проезд, въезд с ул. Комсомольская, 17	
22-401 ОП МГ	512	Проезд от ул. Челюскинцев до ул. Школьная (вдоль д. 19 ул. Комсомольская)	Проезд от ул. Челюскинцев до ул. Школьная (вдоль д. 19 ул. Комсомольская)	
22-401 ОП МГ	513	Проезд от д. 13 ул. Челюскинцев до д. 6 ул. Школьная (вдоль д. 15 ул. Комсомольская)	Проезд от д. 13 ул. Челюскинцев до д. 6 ул. Школьная (вдоль д. 15 ул. Комсомольская)	
22-401 ОП МГ	514	Въезд с ул. Школьная к д. 10 пр. Кирова	Въезд с ул. Школьная к д. 10 пр. Кирова	
22-401 ОП МГ	515	Въезд с ул. Школьная к д. 8 пр. Кирова	Въезд с ул. Школьная к д. 8 пр. Кирова	
22-401 ОП МГ	516	Въезд с пр. Кирова к д. 8	Въезд с пр. Кирова к д. 8	
22-401 ОП МГ	517	Въезд с пр. Кирова, 10а (поликлиника)	Въезд с пр. Кирова, 10а (поликлиника)	
22-401 ОП МГ	518	Въезды с ул. Краснодонцев к ст. "Пионер" (бывшему)	Въезды с ул. Краснодонцев к ст. "Пионер" (бывшему)	
22-401 ОП МГ	519	Въезд с ул. Челюскинцев, 13	Въезд с ул. Челюскинцев, 13	
22-401 ОП МГ	520	Въезд с ул. Челюскинцев к д. 6 пр. Кирова	Въезд с ул. Челюскинцев к д. 6 пр. Кирова	
22-401 ОП МГ	521	Въезд с ул. Челюскинцев, (ВГИПУ)	Въезд с ул. Челюскинцев, (ВГИПУ)	
22-401 ОП МГ	522	Проезд между д. 16а и д. 18 ул. Челюскинцев	Проезд между д. 16а и д. 18 ул. Челюскинцев	
22-401 ОП МГ	523	Проезд между д. 18 и 18а ул. Челюскинцев	Проезд между д. 18 и 18а ул. Челюскинцев	
22-401 ОП МГ	524	Въезд к д. 20 ул. Челюскинцев	Въезд к д. 20 ул. Челюскинцев	
22-401 ОП МГ	525	Въезд с ул. Лоскутова между д. 15 ул. Комсомольская и д. 13 ул. Лоскутова	Въезд с ул. Лоскутова между д. 15 ул. Комсомольская и д. 13 ул. Лоскутова	
22-401 ОП МГ	526	Въезд с ул. Лоскутова к д. 6 пр. Кирова	Въезд с ул. Лоскутова к д. 6 пр. Кирова	
22-401 ОП МГ	527	Проезд от д. 16 ул. Лоскутова до д. 13-15 пр. Октября	Проезд от д. 16 ул. Лоскутова до д. 13-15 пр. Октября	
22-401 ОП МГ	528	Проезд от д. 16 ул. Лоскутова до д. 15-17 пр. Октября	Проезд от д. 16 ул. Лоскутова до д. 15-17 пр. Октября	
22-401 ОП МГ	529	Въезды (3) к д. 4 с пр. Кирова	Въезды (3) к д. 4 с пр. Кирова	
22-401 ОП МГ	530	Въезд с пр. Кирова к д. 12 пр. Октября	Въезд с пр. Кирова к д. 12 пр. Октября	
22-401 ОП МГ	531	Въезд с пр. Кирова к д. 11 ул. Поющева	Въезд с пр. Кирова к д. 11 ул. Поющева	
22-401 ОП МГ	532	Въезд с пр. Октября к д. 14 (школа N 133)	Въезд с пр. Октября к д. 14 (школа N 133)	
22-401 ОП МГ	533	Въезд с ул. Поющева, 11-13	Въезд с ул. Поющева, 11-13	
22-401 ОП МГ	534	Въезд с ул. Поющева, 15-17	Въезд с ул. Поющева, 15-17	
22-401 ОП МГ	535	Въезд с пр. Кирова между д. 1 и 1а	Въезд с пр. Кирова между д. 1б и 1а	
22-401 ОП МГ	536	Въезды (2) с пр. Кирова к д. 29а (лицей 36)	Въезды (2) с пр. Кирова к д. 29а (лицей 36)	
22-401 ОП МГ	537	Проезд между д. 8 и д. 10 пр. Октября	Проезд между д. 8 и д. 10 пр. Октября	
22-401 ОП МГ	538	Въезд с пр. Октября, 8 – 4а	Въезд с пр. Октября, 8 – 4а	
22-401 ОП МГ	539	Въезд с пр. Октября, 4 – 4а	Въезд с пр. Октября, 4 – 4а	
22-401 ОП МГ	540	Въезд с пр. Ильича, 2а – 2б	Въезд с пр. Ильича, 2а – 2б	
22-401 ОП МГ	541	Въезд с ул. Поющева, д. 5	Въезд с ул. Поющева, д. 5	
22-401 ОП МГ	542	Въезд с ул. Поющева, 5-7	Въезд с ул. Поющева, 5-7	
22-401 ОП МГ	543	Въезд с ул. Поющева, 9	Въезд с ул. Поющева, 9	
22-401 ОП МГ	544	Въезды (2) с пр. Ильича, 1а	Въезды (2) с пр. Ильича, 1а, проезд вдоль д.1 ул.Поющева	
22-401 ОП МГ	545	Въезд с пр. Ильича, 2	Въезд с пр. Ильича, 2	
22-401 ОП МГ	546	Проезд от 2 пр. Октября до д. 127 пр. Ленина	Проезд от 2 пр. Октября до д. 127 пр. Ленина	
22-401 ОП МГ	547	Въезд к д. 3 пр. Октября	Въезд к д. 3 пр. Октября	
22-401 ОП МГ	548	Въезды к д. 23А пр. Ильича	Въезды к д. 23А пр. Ильича	
22-401 ОП МГ	549	Въезды к д. 25 пр. Ильича	Въезды к д. 25 пр. Ильича	
22-401 ОП МГ	550	Въезд к д. 5а ул. Школьная	Въезд к д. 5а ул. Школьная	
22-401 ОП МГ	551	Въезд с ул. Краснодонцев к д. 4	Въезд с ул. Краснодонцев к д. 4	
22-401 ОП МГ	552	Проезд от ул. Челюскинцев с торца д. 2 и проезд перед д/с 198	Проезд от ул. Челюскинцев с торца д. 2 и проезд перед д/с 198	
22-401 ОП МГ	553	Проезд от ул. Красных Партизан, 15 до ул. Толбухина, 16	Проезд от ул. Красных Партизан, 15 до ул. Толбухина, 16	
22-401 ОП МГ	554	Въезд к д. 50 пр. Молодежный	Въезд к д. 50 пр. Молодежный	
22-401 ОП МГ	555	Въезд к д. 54 пр. Молодежный	Въезд к д. 54 пр. Молодежный	
22-401 ОП МГ	556	Въезд с пр. Молодежный к д. 54	Въезд с пр. Молодежный к д. 54	
22-401 ОП МГ	557	Въезд с пр. Молодежный к д. 50	Въезд с пр. Молодежный к д. 50	
22-401 ОП МГ	558	Въезд с ул. Толбухина, 14	Въезд с ул. Толбухина, 14	
22-401 ОП МГ	559	Проезд с ул. Толбухина, 17-19 до д. 10, 18 ул. Дегтярева	Проезд с ул. Толбухина, 17-19 до д. 10, 18 ул. Дегтярева	
22-401 ОП МГ	560	Въезд с пр. Молодежный 70, 72	Въезд с пр. Молодежный 70, 72	
22-401 ОП МГ	561	Проезд с пр. Молодежный, 64 к д. 6 ул. Дегтярева, д. 13 ул. Толбухина	Проезд с пр. Молодежный, 64 к д. 6 ул. Дегтярева, д. 13 ул. Толбухина	
22-401 ОП МГ	562	Въезд между д. 19-25 ул. Толбухина	Въезд между д. 19-25 ул. Толбухина	
22-401 ОП МГ	563	Проезд с пр. Ильича, 51-53 до д. 22 ул. Дегтярева, д. 23 ул. Толбухина	Проезд с пр. Ильича, 51-53 до д. 22 ул. Дегтярева, д. 23 ул. Толбухина	
22-401 ОП МГ	564	Проезд от д. 59-61 пр. Ильича до д. д/с 21	проезд от д. 59-61 пр. Ильича до д. д/с 21 (ул. Дегтярева, 13)	
22-401 ОП МГ	565	Проезд от д. 70-72 до д. 16 ул. Красноуральская, д. 5 ул. Дегтярева	Проезд от д. 70-72 до д. 16 ул. Красноуральская, д. 5 ул. Дегтярева	
22-401 ОП МГ	566	Проезд от пр. Молодежный, 78а до ул. Красноуральская, 11	Проезд от пр. Молодежный, 78а до ул. Красноуральская, 11, ул. Карьерная	
22-401 ОП МГ	567	Проезды к д. 78а, 78б, 78в	Проезды к д. 78а, 78б, 78в пр.Молодежный	
22-401 ОП МГ	568	Въезд с ул. Красноуральская, 11-13	Въезд с ул. Красноуральская, 11-13	
22-401 ОП МГ	569	Въезды к д. 15 ул. Красноуральская	Въезды к д. 15 ул. Красноуральская	
22-401 ОП МГ	570	Въезд к д. 65 пр. Ильича	Въезд к д. 65 пр. Ильича	
22-401 ОП МГ	571	Проезд от д. 76 пр. Молодежный до д. 73 пр. Ильича	Проезд от д. 76 пр. Молодежный до д. 73 пр. Ильича	
22-401 ОП МГ	572	Проезд вдоль д. 7, 9 ул. Левитана, 75 пр. Ильича	Проезд вдоль д. 7, 9 ул. Левитана, 75 пр. Ильича	
22-401 ОП МГ	573	Проезд от д. 78 пр. Молодежный до д. 7 ул. Левитана	Проезд от д. 78 пр. Молодежный до д. 7 ул. Левитана	
22-401 ОП МГ	574	Проезд от д. 5а ул. Левитана до д. 5 ул. Левитана	Проезд от д. 5а ул. Левитана до д. 5 ул. Левитана	
22-401 ОП МГ	575	Въезд с пр. Ильича между д. 59 и д. 61	Въезд с пр. Ильича между д. 59 и д. 61	
22-401 ОП МГ	576	Въезд с ул. Толбухина между д. 11 и д. 17	Въезд с ул. Толбухина между д. 11 и д. 17	
22-401 ОП МГ	577	проезд Шнитникова 1, 3, 5 (Юго-Запад)	проезд Шнитникова 1, 3, 5 (Юго-Запад)	
22-401 ОП МГ	578	Проезд от д. 8 Ю. Шоссе до д. 12 Ю. Шоссе	Проезд от д. 8 Ю. Шоссе до д. 12 Ю. Шоссе	
22-401 ОП МГ	579	Въезд к д. 10 Ю. Шоссе	Въезд к д. 10 Ю. Шоссе	
22-401 ОП МГ	580	Проезд к д. 10 ул. Шнитникова	Проезд к д. 10 ул. Шнитникова	

22-401 ОП МГ	581	Въезд между д. 2 ул. Шнитникова и д. 1 6-й микрорайон	Въезд между д. 2 ул. Шнитникова и д. 1 6-й микрорайон	
22-401 ОП МГ	582	Проезд перед д. 1 6-й микрорайон	Проезд перед д. 1 6-й микрорайон	
22-401 ОП МГ	583	Въезд к д. 1а 6-й микрорайон	Въезд к д. 1а 6-й микрорайон	
22-401 ОП МГ	584	Въезд между д. 16б и д. 16а Ю. Шоссе	Въезд между д. 16б и д. 16а Ю. Шоссе	
22-401 ОП МГ	585	Въезд между домами 16а и 16 Ю. Шоссе	Въезд между домами 16а и 16 Ю. Шоссе	
22-401 ОП МГ	586	Въезд между д. 8 ул. Шнитникова д. 9 6-й микрорайон	Въезд между д. 8 ул. Шнитникова д. 9 6-й микрорайон	
22-401 ОП МГ	587	Въезд к школе N 20	въезд к школе N 20 (Ю. Шоссе, 24г)	
22-401 ОП МГ	588	Проезд вдоль д. 20А Ю. Шоссе	Проезд вдоль д. 20А Ю. Шоссе	
22-401 ОП МГ	589	Въезд к д. 18 Ю. Шоссе	Въезд к д. 18 Ю. Шоссе	
22-401 ОП МГ	590	Въезд к д. 20 Ю. Шоссе	Въезд к д. 20 Ю. Шоссе	
22-401 ОП МГ	591	Въезд к д. 22 Ю. Шоссе	Въезд к д. 22 Ю. Шоссе	
22-401 ОП МГ	592	Въезд к д. 24 Ю. Шоссе	Въезд к д. 24 Ю. Шоссе	
22-401 ОП МГ	593	Въезд к д. 28а Ю. Шоссе	Въезд к д. 28а Ю. Шоссе	
22-401 ОП МГ	594	Въезд к д. 26а Южное Шоссе	Въезд к д. 26а Южное Шоссе	
22-401 ОП МГ	595	Въезд к д. 15в 6-й микрорайон	Въезд к д. 15в 6-й микрорайон	
22-401 ОП МГ	596	Проезд вдоль д. 17а 6-й микрорайон	Проезд вдоль д. 17а 6-й микрорайон	
22-401 ОП МГ	597	Въезд между д. 18 и д. 20 ул. Шнитникова	Въезд между д. 18 и д. 20 ул. Шнитникова	
22-401 ОП МГ	598	Проезд к д. 17б ул. 6-й микрорайон	Проезд к д. 17б ул. 6-й микрорайон	
22-401 ОП МГ	599	Въезд к д. 28/1 Ю. Шоссе	Въезд к д. 28/1 Ю. Шоссе	
22-401 ОП МГ	600	Въезд к д. 28/2 Ю. Шоссе	Въезд к д. 28/2 Ю. Шоссе	
22-401 ОП МГ	601	Въезд между д. 52 и 54 Ю. Шоссе	Въезд между д. 52 и 54 Ю. Шоссе	
22-401 ОП МГ	602	Въезд между домами 30а и 30 Ю. Шоссе	Въезд между домами 30а и 30 Ю. Шоссе	
22-401 ОП МГ	603	Въезд между домами 30в и 32а Ю. Шоссе	Въезд между домами 30в и 32а Ю. Шоссе	
22-401 ОП МГ	604	Проезд вдоль д. 32 Ю. Шоссе	Проезд вдоль д. 32 Ю. Шоссе	
22-401 ОП МГ	605	Въезд к д. 34 Ю. Шоссе	Въезд к д. 34 Ю. Шоссе; проезд к д.38а Ю.Шоссе	
22-401 ОП МГ	606	Въезды к д. 40а Ю. Шоссе	Въезды к д. 40а Ю. Шоссе	
22-401 ОП МГ	607	Въезды к д. 22 ул. Шнитникова	Въезды к д. 22 ул. Шнитникова	
22-401 ОП МГ	608	Проезд от д. 37 к д. 39 6-й микрорайон	Проезд от д. 37 к д. 39 6-й микрорайон	
22-401 ОП МГ	609	Въезд к д. 38 Ю. Шоссе	Въезд к д. 38 Ю. Шоссе	
22-401 ОП МГ	610	Въезд к д. 42 Ю. Шоссе	Въезд к д. 42 Ю. Шоссе	
22-401 ОП МГ	611	Въезды к д. 46, 48, 50 Ю. Шоссе	Въезды к д. 46, 48, 50 Ю. Шоссе	
22-401 ОП МГ	612	Въезд к детскому саду N 12	Въезд к детскому саду N 12 (Ю.Шоссе, 50 б)	
22-401 ОП МГ	613	Въезд к д. 26 ул. Шнитникова	Въезд к д. 26 ул. Шнитникова	
22-401 ОП МГ	614	Проезд вдоль д. 30 ул. Веденяпина	Проезд вдоль д. 30 ул. Веденяпина	
22-401 ОП МГ	615	Въезд к арке д. 32 ул. Веденяпина	Въезд к арке д. 32 ул. Веденяпина	
22-401 ОП МГ	616	Въезд между домами 32 и 24 ул. Веденяпина	Въезд между домами 32 и 24 ул. Веденяпина	
22-401 ОП МГ	617	Въезд между д. 22 и 24 ул. Веденяпина	Въезд между д. 22 и 24 ул. Веденяпина	
22-401 ОП МГ	618	Въезды к д. 29 ул. Веденяпина	Въезды к д. 29 ул. Веденяпина	
22-401 ОП МГ	619	Въезды к д. 43 ул. Фучика	Въезды к д. 43 ул. Фучика	
22-401 ОП МГ	620	Въезды к д. 41 ул. Фучика	Въезды к д. 41 ул. Фучика	
22-401 ОП МГ	621	Проезд между домами 25 и 27 ул. Веденяпина	Проезд между домами 25 и 27 ул. Веденяпина	
22-401 ОП МГ	622	Проезд между домами 23 и 25 ул. Веденяпина	Проезд между домами 23 и 25 ул. Веденяпина	
22-401 ОП МГ	623	Въезды к д. 37 ул. Фучика	Въезды к д. 37 ул. Фучика	
22-401 ОП МГ	624	Въезды к д. 33 ул. Фучика	Въезды к д. 33 ул. Фучика	
22-401 ОП МГ	625	Въезды к д. 29 ул. Фучика	Въезды к д. 29 ул. Фучика	
22-401 ОП МГ	626	проезд к д. 23 ул. Веденяпина	проезд к д. 23 ул. Веденяпина	
22-401 ОП МГ	627	Проезд вдоль домов 10 и 12 по Ю. Фучика	Проезд вдоль домов 10 и 12 по Ю. Фучика	
22-401 ОП МГ	628	Въезд к д. 10/1 ул. Фучика	Въезд к д. 10/1 ул. Фучика	
22-401 ОП МГ	629	Проезд вдоль д. 15 ул. Старых производственников	Проезд вдоль д. 15, 13 ул. Старых Производственников	
22-401 ОП МГ	630	Проезд к торговому центру с ул. Прыгунова	Проезд к торговому центру (Южное Шоссе д.35) с ул. Прыгунова	
22-401 ОП МГ	631	Проезд к от д. 17 од д. 15 ул. Автомеханическая	Проезд от д. 17 ул.Прыгунова до д. 15 ул. Автомеханическая	
22-401 ОП МГ	632	Проезд вдоль д. 15, 17, 19 Ю. Шоссе	Проезд вдоль д. 15, 17, 19 Ю. Шоссе	
22-401 ОП МГ	633	Проезды вдоль д. 7 ул. Тюленина	Проезды вдоль д. 7 ул. Тюленина	
22-401 ОП МГ	634	Въезд к д. 12а по ул. Я. Купалы	Въезд к д. 12а по ул. Я. Купалы	
22-401 ОП МГ	635	Въезд между домами 18 и 20 по ул. Я. Купалы	Въезд между домами 18 и 20 по ул. Я. Купалы	
22-401 ОП МГ	636	Въезд к д. 11 Я. Купалы	Въезд к д. 11 Я. Купалы	
22-401 ОП МГ	637	Проезд вдоль домов 18 и 20 ул. Старых производственников	Проезд вдоль домов 18 и 20 ул. Старых Производственников	
22-401 ОП МГ	638	Въезд к д. 21а Ю. Шоссе	Въезд к д. 21а Ю. Шоссе	
22-401 ОП МГ	639	Въезд между домами 4 и 6 ул. Ст. Производственников	Въезд между домами 4 и 6 ул. Ст. Производственников	
22-401 ОП МГ	640	Въезд между домами 35 и 37 ул. Лескова	Въезд между домами 35 и 37 ул. Лескова	
22-401 ОП МГ	641	Въезд к д. 10 ул. Нарвская	Въезд к д. 10 ул. Нарвская	
22-401 ОП МГ	642	Въезд к д. 5 ул. Ляпунова	Въезд к д. 5 ул. Ляпунова	
22-401 ОП МГ	643	Въезд между домами 5 и 7 по ул. Выборгской	Въезд между домами 5 и 7 по ул. Выборгской	
22-401 ОП МГ	644	Въезды к домам 19 и 20 ул. Тюленина	въезды к домам 19 и 20, 14 и 16 ул. Тюленина	
22-401 ОП МГ	645	Въезд к школе-интернату N 162	Въезд к школе-интернату N 162	
22-401 ОП МГ	646	Въезд между домами 9 и 11 Ст. Производственников	Въезд между домами 9 и 11а ул. Ст. Производственников	
22-401 ОП МГ	647	Проезд у ул. Ст. Производственников до д. 19б ул. Лескова	Проезд от ул. Ст. Производственников до д. 19б ул. Лескова	
22-401 ОП МГ	648	Проезд между домами 12 и 14 ул. Прыгунова	Проезд между домами 12 и 14 ул. Прыгунова	
22-401 ОП МГ	649	Проезд между домами 9 и 11 Ст. Производственников	Проезд между домами 9 и 11 Ст. Производственников	
22-401 ОП МГ	650	Въезд к д. 8 ул. ст. Производственников	Въезд к д. 8 ул. ст. Производственников	
22-401 ОП МГ	651	Въезд между домами 21 и 25 ул. Лескова	Въезд между домами 21 и 25 ул. Лескова	
22-401 ОП МГ	652	Въезд между домами 19 и 21 ул. Лескова	Въезд между домами 19 и 21 ул. Лескова	
22-401 ОП МГ	653	Въезд между д. 10 ул. Прыгунова и д. 19 ул. Лескова	Въезд между д. 10 ул. Прыгунова и д. 19 ул. Лескова	
22-401 ОП МГ	654	Въезд между домами 39 и 37 Ю. Шоссе	Въезд между домами 39 и 37 Ю. Шоссе	
22-401 ОП МГ	655	Въезд между д. 37 Ю. Шоссе и д. 27 ул. Прыгунова	Въезд между д. 37 Ю. Шоссе и д. 27 ул. Прыгунова	
22-401 ОП МГ	656	Въезд к д. 17 ул. Прыгунова	Въезд к д. 17 ул. Прыгунова	
22-401 ОП МГ	657	Въезды к д. 21 ул. Прыгунова	Въезды к д. 21 ул. Прыгунова	
22-401 ОП МГ	658	Проезд к д. 17б ул. Прыгунова	Проезд к д. 17б ул. Прыгунова	
22-401 ОП МГ	659	Проезд с ул. Лескова к детским садам N 316 и N 57	проезд с ул. Лескова к детским садам N 316 (ул. Лескова, 5б) и N 57 (ул. Лескова, 11а)	
22-401 ОП МГ	660	Проезд между домов 14 и 18 ул. Автомеханическая	Проезд между домов 14 и 18 ул. Автомеханическая	
22-401 ОП МГ	661	Въезды к д. 17 ул. Лескова	Въезды к д. 17 ул. Лескова	
22-401 ОП МГ	662	Въезды к д. 11 и д. 13 ул. Лескова	Въезды к д. 11 и д. 13 ул. Лескова	
22-401 ОП МГ	663	Проезд вдоль д. 8 ул. Автомеханическая	Проезд вдоль д. 8 ул. Автомеханическая	
22-401 ОП МГ	664	Проезды к д. 3 ул. Лескова	Проезды к д. 3 ул. Лескова	
22-401 ОП МГ	665	Проезд от ул. Веденяпина к д. 2 ул. Автомеханическая	Проезд от ул. Веденяпина к д. 2 ул. Автомеханическая	
22-401 ОП МГ	666	Въезд между домами 10 и 12 ул. Веденяпина	Въезд между домами 10 и 12 ул. Веденяпина	
22-401 ОП МГ	667	Въезд к д. 18 ул. Веденяпина	Въезд к д. 18 ул. Веденяпина	
22-401 ОП МГ	668	Въезд к д. 53 Ю. Шоссе	Въезд к д. 53 Ю. Шоссе	
22-401 ОП МГ	669	Въезд к д. 49 Ю. Шоссе	Въезд к д. 49 Ю. Шоссе	
22-401 ОП МГ	670	Въезд к д. 41 Ю. Шоссе	Въезд к д. 41 Ю. Шоссе	
22-401 ОП МГ	671	Въезд с Южного Шоссе между д. 21 ул. Веденяпина и д. 27 ул. Фучика	Въезд с Южного Шоссе между д. 21 ул. Веденяпина и д. 27 ул. Фучика	
22-401 ОП МГ	672	Въезд к д. 19 ул. Веденяпина	Въезд к д. 19 ул. Веденяпина	
22-401 ОП МГ	673	Въезды к д. 17 ул. Веденяпина	Въезды к д. 17 ул. Веденяпина	
22-401 ОП МГ	674	Въезд к д. 13 ул. Веденяпина	Въезд к д. 13 ул. Веденяпина	
22-401 ОП МГ	675	Въезды к д. 11 ул. Веденяпина	Въезды к д. 11 ул. Веденяпина	
22-401 ОП МГ	676	Въезд к д. 7 ул. Веденяпина	Въезд к д. 7 ул. Веденяпина	
22-401 ОП МГ	677	Въезды к д. 13 ул. Ю. Фучика	Въезды к д. 13 ул. Ю. Фучика	
22-401 ОП МГ	678	Въезд к д. 15 Ю. Фучика	Въезд к д. 15 Ю. Фучика	
22-401 ОП МГ	679	Въезды к д. 19 ул. Фучика	Въезды к д. 19 ул. Фучика	
22-401 ОП МГ	680	Въезд к д. 98 пр. Ленина	Въезд к д. 98 пр. Ленина	
22-401 ОП МГ	681	Въезд к д. 236 ул. Фучика	Въезд к д. 236 ул. Фучика	
22-401 ОП МГ	682	Парковочная площадка у д. 59 ул. Смирнова	Парковочная площадка у д. 59 ул. Смирнова	
22-401 ОП МГ	683	Проезд вдоль д. 65 ул. Смирнова	Проезд вдоль д. 65 ул. Смирнова	
22-401 ОП МГ	684	Проезд между школой N 137 и детским садом N 54	проезд между школой N 137 (ул. Смирнова, 52а) и детским садом N 55 (ул. Смирнова, 61а)	
22-401 ОП МГ	685	Въезд с ул. Я. Купалы к д. 62а ул. Лескова	Въезд с ул. Я. Купалы к д. 62а ул. Лескова	
22-401 ОП МГ	686	Въезд между домами 60 и 56 ул. Лескова	Въезд между домами 60 и 56 ул. Лескова	
22-401 ОП МГ	687	Въезды между домами 56 и 54 ул. Лескова	Въезды между домами 56 и 54 ул. Лескова	
22-401 ОП МГ	688	Въезды между домами 54 и 50 ул. Лескова	Въезды между домами 54 и 50 ул. Лескова	
22-401 ОП МГ	689	Въезды между домами 44 и 40 ул. Лескова	Въезды между домами 44 и 40 ул. Лескова	
22-401 ОП МГ	690	Въезды между домами 36 и 40 ул. Лескова	Въезды между домами 36 и 40 ул. Лескова	
22-401 ОП МГ	691	Проезд с ул. Ст. Производственников к брошенному детскому саду	проезд с ул. Ст. Производственников к детскому саду N 72 (ул. Лескова, 42б)	
22-401 ОП МГ	692	Въезды к д. 57 по ул. Смирнова	Въезды к д. 57 по ул. Смирнова	
22-401 ОП МГ	693	Въезд между домами 2 и 4 ул. Прыгунова	Въезд между домами 2 и 4 ул. Прыгунова	
22-401 ОП МГ	694	Въезд между домами 4 и 6 ул. Прыгунова	Въезд между домами 4 и 6 ул. Прыгунова	
22-401 ОП МГ	695	Проезд между домами 6 и 8 ул. Прыгунова	Проезд между домами 6 и 8 ул. Прыгунова	
22-401 ОП МГ	696	Проезд от д. 19 до д. 29 ул. Смирнова (МДОУ N 341)	Проезд от д. 19 до д. 29 ул. Смирнова (МДОУ N 341)	
22-401 ОП МГ	697	Проезд от д. 13 по ул. Смирнова до ул. Прыгунова	Проезд от д. 13 по ул. Смирнова до ул. Прыгунова	
22-401 ОП МГ	698	Въезд между домами 3 и 5 ул. Прыгунова	Въезд между домами 3 и 5 ул. Прыгунова	
22-401 ОП МГ	699	Въезд между домами 26 и 30 ул. Лескова	Въезд между домами 26 и 30 ул. Лескова	
22-401 ОП МГ	700	Въезд между домами 22 и 26 ул. Лескова	Въезд между домами 22 и 26 ул. Лескова	
22-401 ОП МГ	701	Въезд между домами 18 и 22 ул. Лескова	Въезд между домами 18 и 22 ул. Лескова	
22-401 ОП МГ	702	Въезд между домами 8 и 12 ул. Лескова	Въезд между домами 8 и 12 ул. Лескова	
22-401 ОП МГ	703	Въезд между домами 4 и 8 ул. Лескова	Въезд между домами 4 и 8 ул. Лескова	
22-401 ОП МГ	704	Въезд к д. 1а ул. Веденяпина	Въезд к д. 1а ул. Веденяпина	
22-401 ОП МГ	705	Въезд к д. 1в ул. Веденяпина	Въезд к д. 1в ул. Веденяпина	
22-401 ОП МГ	706	Въезд между д. 1в ул. Веденяпина и д. 7 ул. Фучика	Въезд между д. 1в ул. Веденяпина и д. 7 ул. Фучика	
22-401 ОП МГ	707	Въезд к д. 7 ул. Фучика	Въезд к д. 7 ул. Фучика	
22-401 ОП МГ	708	Въезды к д. 3 ул. Фучика	Въезды к д. 3 ул. Фучика	
22-401 ОП МГ	709	Въезд к д. 5 ул. Фучика	Въезд к д. 5 ул. Фучика	
22-401 ОП МГ	710	Въезд к д. 16 ул. Веденяпина	Въезд к д. 16 ул. Веденяпина	
22-401 ОП МГ	711	Проезд к д. 18 ул. Гайдара	Проезд к д. 18 ул. Гайдара	
22-401 ОП МГ	712	Проезд к д. 26 ул. Гайдара	Проезд к д. 26 ул. Гайдара	
22-401 ОП МГ	713	Проезд к д. 26/1 ул. Гайдара	Проезд к д. 26/1 ул. Гайдара	
22-401 ОП МГ	714	Проезд к д. 54 ул. Космическая	Проезд к д. 54 ул. Космическая	
22-401 ОП МГ	715	Проезд к д. 31 ул. Минеева	Проезд к д. 31 ул. Минеева	
22-401 ОП МГ	716	Въезды к д. 50 и 52 ул. Космическая	Въезды к д. 50 и 52 ул. Космическая	
22-401 ОП МГ	717	Въезд к д. 35 ул. Минеева	Въезд к д. 35 ул. Минеева	
22-401 ОП МГ	718	Въезд к д. 31 ул. Минеева	Въезд к д. 31 ул. Минеева	
22-401 ОП МГ	719	Проезд к д. 13 ул. Сазанова от д. 2а ул. Мончегорская	Проезд к д. 13 ул. Сазанова от д. 2а ул. Мончегорская	
22-401 ОП МГ	720	Въезд к д. 9 ул. Сазанова	Въезд к д. 9 ул. Сазанова	
22-401 ОП МГ	721	Въезды к д. 7, 3 ул. Сазанова	Въезды к д. 7, 3 ул. Сазанова	
22-401 ОП МГ	722	Проезд к д. 2 ул. Сазанова	Проезд к д. 2 ул. Сазанова	
22-401 ОП МГ	723	Въезды к д. 4.6.8 ул. Сазанова	Въезды к д. 4.6.8 ул. Сазанова	
22-401 ОП МГ	724	Проезд от ул. Спутник до д. 5а ул. Красноуральская	Проезд от ул. Спутник до д. 5а ул. Красноуральская	
22-401 ОП МГ	725	Въезд к д. 7а ул. Спутник	Въезд к д. 7а ул. Спутник	
22-401 ОП МГ	726	Проезд вдоль домов 1-11 ул. Спутник	Проезд вдоль домов 1-11 ул. Спутник	
22-401 ОП МГ	727	Проезд к д. 4 ул. Спутник	Проезд к д. 4 ул. Спутник	
22-401 ОП МГ	728	Проезд к д. 20, 22 ул. Спутник	Проезд к д. 20, 22 ул. Спутник	
22-401 ОП МГ	729	Проезд д. 33 ул. Обнорского	Проезд д. 33 ул. Обнорского	
22-401 ОП МГ	730	Проезды к д. 17, 17а ул. Обнорского	Проезды к д. 17, 17а ул. Обнорского	
22-401 ОП МГ	731	Проезд к д. 14 пер. Бакинский	Проезд к д. 14 пер. Бакинский	
22-401 ОП МГ	732	пер. Бакинский	пер. Бакинский	
22-401 ОП МГ	733	Проезд к д. 6 ул. Обнорского	Проезд к д. 6 ул. Обнорского	
22-401 ОП МГ	734	Проезд к д. 10 ул. Обнорского	Проезд к д. 10 ул. Обнорского	
22-401 ОП МГ	735	Проезд к д. 1 ул. Толбухина и въезд к д. 3 ул. Толбухина	Проезд к д. 1 ул. Толбухина и въезд к д. 3 ул. Толбухина	
22-401 ОП МГ	736	Проезд к д. 5 ул. Волкова	Проезд к д. 5 ул. Волкова	
22-401 ОП МГ	737	Проезд к д. 9 ул. Волкова	Проезд к д. 9 ул. Волкова	
22-401 ОП МГ	738	Проезд к д. 11 ул. Волкова	Проезд к д. 11 ул. Волкова	
22-401 ОП МГ	739	Въезд между домами 10, 12 ул. Волкова и к д. 4 ул. Красноуральская	Въезд между домами 10, 12 ул. Волкова и к д. 4 ул. Красноуральская	
22-401 ОП МГ	740	Проезд к д. 6, 8 ул. Волкова	Проезд к д. 6, 8 ул. Волкова	
22-401 ОП МГ	741	Проезд к д. 4а ул. Волкова	Проезд к д. 4а ул. Волкова	
22-401 ОП МГ	742	Проезд вдоль д. 25, 27 пр. Молодежный	Проезд вдоль д. 25, 27 пр. Молодежный	
22-401 ОП МГ	743	Въезды к д. 7, 8 ул. Толбухина	Въезды к д. 7, 8 ул. Толбухина	
22-401 ОП МГ	744	Въезд к д. 8 ул. Красноуральская	Въезд к д. 8 ул. Красноуральская	
22-401 ОП МГ	745	Проезд между д. 12, 14 ул. Спутник	Проезд между д. 12, 14 ул. Спутник	
22-401 ОП МГ	746	Проезд по ул. Обнорского от ул. Толбухина до ул. Красноуральская	Проезд по ул. Обнорского от ул. Толбухина до ул. Красноуральская	
22-401 ОП МГ	747	Въезд к д. 12 ул. Коломенская	Въезд к д. 12 ул. Коломенская	
22-401 ОП МГ	748	Въезд к д. 10 ул. Коломенская	Въезд к д. 10 ул. Коломенская	
22-401 ОП МГ	749	Въезд между д. 29 и 31 ул. Я. Купалы	Въезд между д. 29 и 31 ул. Я. Купалы	
22-401 ОП МГ	750	Въезд к д. 29 ул. Я. Купалы	Въезд к д. 29 ул. Я. Купалы	
22-401 ОП МГ	751	Проезд вдоль д. 32 ул. Космическая	Проезд вдоль д. 32 ул. Космическая	
22-401 ОП МГ	752	Проезд между д. 30 и 32а ул. Космическая	Проезд между д. 30 и 32а ул. Космическая	
22-401 ОП МГ	753	Въезд между д. 30 и 32 ул. Космическая	Въезд между д. 30 и 32 ул. Космическая	
22-401 ОП МГ	754	Въезд между д. 30 и д. 57 ул. Космическая	Въезд между д. 30 и д. 57 ул. Космическая	
22-401 ОП МГ	755	Въезд к д. 44 ул. Космическая	Въезд к д. 44 ул. Космическая	
22-401 ОП МГ	756	Въезд к д. 46 ул. Космическая	Въезд к д. 46 ул. Космическая	
22-401 ОП МГ	757	Въезд между д. 48 и 48а ул. Космическая	Въезд между д. 48 и 48а ул. Космическая	
22-401 ОП МГ	758	Проезд вдоль д. 25, 20 ул. Мончегорская	Проезд вдоль д. 25, 20 ул. Мончегорская	
22-401 ОП МГ	759	Проезд между д. 22а и 37а ул. Мончегорская	Проезд между д. 22а и 37а ул. Мончегорская	
22-401 ОП МГ	760	Въезды (2) с ул. Мончегорская к д. 18/2	Въезды (2) с ул. Мончегорская к д. 18/2	
22-401 ОП МГ	761	Въезды с ул. Мончегорская к д. 17/3	Въезды с ул. Мончегорская к д. 17/3	
22-401 ОП МГ	762	Въезды с ул. Мончегорская к д. 17/7	Въезды с ул. Мончегорская к д. 17а/3	
22-401 ОП МГ	763	Проезд вдоль д. 33 ул. Мончегорская	Проезд вдоль д. 33 ул. Мончегорская	
22-401 ОП МГ	764	Проезд к д. 16а/2 от д. 6а/2	Проезд к д. 16а/2 от д. 6а/2 ул. Мончегорская	
22-401 ОП МГ	765	Проезд между д. 16а/1 и 16а/2 ул. Мончегорская	Проезд между д. 16а/1 и 16а/2 ул. Мончегорская	
22-401 ОП МГ	766	Проезд вдоль д. 6а, с торца 7а ул. Мончегорская	Проезд вдоль д. 6а, с торца 7а ул. Мончегорская	
22-401 ОП МГ	767	Проезд от д. 7а до д. 6а ул. Мончегорская	Проезд от д. 7а до д. 6а ул. Мончегорская	
22-401 ОП МГ	768	Въезд к д. 17 ул. Маковского	Въезд к д. 17 ул. Маковского	
22-401 ОП МГ	769	Въезд с ул. Мончегорская к д. 17а ул. Маковского	Въезд с ул. Мончегорская к д. 17а ул. Маковского	
22-401 ОП МГ	770	Въезд между д. 7/1 – 7а ул. Мончегорская	Въезд между д. 7/1 – 7а ул. Мончегорская	
22-401 ОП МГ	771	Въезд между д. 10а – 7/1 ул. Мончегорская	Въезд между д. 10а – 7/1 ул. Мончегорская	
22-401 ОП МГ	772	Въезд между д. 10а – 11а/1 ул. Мончегорская	Въезд между д. 10а – 11а/1 ул. Мончегорская	
22-401 ОП МГ	773	Въезд между д. 11а/1 и 12б ул. Мончегорская	Въезд между д. 11а/1 и 12б ул. Мончегорская	
22-401 ОП МГ	774	Въезд к д. 12/1 ул. Мончегорская (со стороны д. 1 ул. Космическая)	Въезд к д. 12/1 ул. Мончегорская (со стороны д. 1 ул. Космическая)	
22-401 ОП МГ	775	Въезд к д. 15а/1 ул. Мончегорская	Въезд к д. 15а/1 ул. Мончегорская	
22-401 ОП МГ	776	Проезд вдоль д. 34 ул. Мончегорская	Проезд вдоль д. 34 ул. Мончегорская	52:18:0000000:13071
22-401 ОП МГ	777	Проезд вдоль д. 3/1 ул. Мончегорская	Проезд вдоль д. 3/1 ул. Мончегорская	
22-401 ОП МГ	778	Проезд от д. 13 ул. Маковского до д. 13 ул. Орбели	Проезд от д. 13 ул. Маковского до д. 13 ул. Орбели	
22-401 ОП МГ	779	Проезд от д. 2 ул. Маковского до д. 20 ул. Маковского	Проезд от д. 2 ул. Маковского до д. 20 ул. Маковского	
22-401 ОП МГ	780	Въезд между д. 3 и д. 7 ул. Афанасьева	Въезд между д. 3 и д. 7 ул. Афанасьева	
22-401 ОП МГ	781	Въезд между д. 19 и 21 ул. Афанасьева	Въезд между д. 19 и 21 ул. Афанасьева	
22-401 ОП МГ	782	Въезд с ул. Колхозная к д. 44 ул. Я. Купалы	Въезд с ул. Колхозная к д. 44 ул. Я. Купалы	
22-401 ОП МГ	783	Въезд с ул. Колхозная к д. 42 ул. Я. Купалы	Въезд с ул. Колхозная к д. 42 ул. Я. Купалы	
22-401 ОП МГ	784	Въезды с ул. Я. Купалы	въезды с ул. Я. Купалы, д. 22, 28, 38	
22-401 ОП МГ	785	Въезды к д. 31 пр. Молодежный	Въезды к д. 31 пр. Молодежный	
22-401 ОП МГ	786	Въезд к д. 35 пр. Молодежный	Въезд к д. 35 пр. Молодежный	
22-401 ОП МГ	787	Проезд вдоль д. 31/3, 31/4, 31/5 пр. Молодежный	Проезд вдоль д. 31/3, 31/4, 31/5 пр. Молодежный	
22-401 ОП МГ	788	Проезд вдоль д. 1, 7, 3 ул. Бубнова	Проезд вдоль д. 1, 7, 3 ул. Бубнова	
22-401 ОП МГ	789	Проезд с торца д. 8 ул. Бубнова	Проезд с торца д. 8 ул. Бубнова	
22-401 ОП МГ	790	Проезд вдоль д. 9 по ул. Бахтина	Проезд вдоль д. 9 по ул. Бахтина	
22-401 ОП МГ	791	Проезд между д. 8а по ул. Бахтина и д. 16а по ул. Береговая	Проезд между д. 8а по ул. Бахтина и д. 16а по ул. Береговая	
22-401 ОП МГ	792	Въезд между д. 14 и д. 16 ул. Береговая	Въезд между д. 14 и д. 16 ул. Береговая	
22-401 ОП МГ	793	Въезд между д. 17 и 17в пос. Мостоотряд	Въезд между д. 17 и 17в пос. Мостоотряд	
22-401 ОП МГ	794	Въезд между д. 10 и 10а пос. Мостоотряд	Въезд между д. 10 и 10а пос. Мостоотряд	
22-401 ОП МГ	795	Въезд между д. 23 и 31 пос. Мостоотряд	Въезд между д. 23 и 31 пос. Мостоотряд	
22-401 ОП МГ	796	Въезд между д. 31 и 32 пос. Мостоотряд	Въезд между д. 31 и 32 пос. Мостоотряд	
22-401 ОП МГ	797	Проезд от д. 17 до д. 18 пос. Мостоотряд	Проезд от д. 17 до д. 18 пос. Мостоотряд	
22-401 ОП МГ	798	Проезд с торца д. 11 пос. Мостоотряд	Проезд с торца д. 11 пос. Мостоотряд	
22-401 ОП МГ	799	Проезд от д. 10а до д. 21 пос. Мостоотряд	Проезд от д. 10а до д. 21 пос. Мостоотряд	
22-401 ОП МГ	800	Проезд от д. 8 до д. 28 пос. Мостоотряд	Проезд от д. 8 до д. 28 пос. Мостоотряд	
22-401 ОП МГ	801	Проезд между д. 30 и 31 пос. Мостоотряд	проезд между д. 30 и 31 пос. Мостоотряд	
22-401 ОП МГ	802	Проезд к д. 33, 34 пос. Мостоотряд	Проезд к д. 33, 34 пос. Мостоотряд	
22-401 ОП МГ	803	Проезд с торца д. 32 и вдоль д. 23 пос. Мостоотряд	Проезд с торца д. 32 и вдоль д. 23 пос. Мостоотряд	
22-401 ОП МГ	804	Дорога по ул. Окская Гавань	Дорога Окская Гавань участок 1, 2, 3, 4) от ул. Монастырка до д. 5а ул. Окская Гавань	52:18:0040288:330 52:18:0040288:331 52:18:0000000:12517 52:18:0000000:12345
22-401 ОП МГ	805	0 линия	0 линия	
22-401 ОП МГ	806	1 линия	1 линия	
22-401 ОП МГ	807	2 линия	2 линия	
22-401 ОП МГ	808	3 линия	3 линия	
22-401 ОП МГ	809	4 линия	4 линия	
22-401 ОП МГ	810	5 линия	5 линия	
22-401 ОП МГ	811	6 линия	6 линия	
22-401 ОП МГ	812	7 линия	7 линия	
22-401 ОП МГ	813	8 линия	8 линия	
22-401 ОП МГ	814	9 линия	9 линия	

22-401 ОП МГ 815	10 линия	10 линия	
22-401 ОП МГ 816	11 линия	11 линия	
22-401 ОП МГ 817	12 линия	12 линия	
22-401 ОП МГ 818	14 линия	14 линия	
22-401 ОП МГ 819	15 линия	15 линия	
22-401 ОП МГ 820	16 линия	16 линия	
22-401 ОП МГ 821	17 линия	17 линия	
22-401 ОП МГ 822	19 линия	19 линия	
22-401 ОП МГ 823	20 линия	20 линия	
22-401 ОП МГ 824	21 линия	21 линия	
22-401 ОП МГ 825	22 линия	22 линия	
22-401 ОП МГ 826	23 линия	23 линия	
22-401 ОП МГ 827	24 линия	24 линия	
22-401 ОП МГ 828	25 линия	25 линия	
22-401 ОП МГ 829	26 линия	26 линия	
22-401 ОП МГ 830	27 линия	27 линия	
22-401 ОП МГ 831	28 линия	28 линия	
22-401 ОП МГ 832	29 линия	29 линия	
22-401 ОП МГ 833	30 линия	30 линия	
22-401 ОП МГ 834	31 линия	31 линия	
22-401 ОП МГ 835	32 линия	32 линия	
22-401 ОП МГ 836	33 линия	33 линия	
22-401 ОП МГ 837	квартал N 1	квартал N 1	
22-401 ОП МГ 838	квартал N 2	квартал N 2	
22-401 ОП МГ 839	квартал N 3	квартал N 3	
22-401 ОП МГ 840	квартал N 4	квартал N 4	
22-401 ОП МГ 841	квартал N 5	квартал N 5	
22-401 ОП МГ 842	пер. Стригинский	пер. Стригинский пешеходный мост, расположенный по адресу: г. Н.Новгород, Автозаводский район, в районе пер.Стригинский, 246,	52:18:0040453:492
22-401 ОП МГ 843	ул. Лысенко	ул. Лысенко	
22-401 ОП МГ 844	ул. Сенявинская	ул. Сенявинская	
22-401 ОП МГ 845	ул. Земляничная	ул. Земляничная	
22-401 ОП МГ 846	проезд в от ул. Стригинской д. 81 до пер. Стригинский	проезд в от ул. Стригинской д. 81 до пер. Стригинский	
22-401 ОП МГ 847	проезд в от ул. Стригинской д. 91 до пер. Стригинский	проезд в от ул. Стригинской д. 91 до пер. Стригинский	
22-401 ОП МГ 848	ул. Петрозаводская	ул. Петрозаводская	
22-401 ОП МГ 849	ул. Лышнова	ул. Лышнова	
22-401 ОП МГ 850	пер. Лышнова	пер. Лышнова	
22-401 ОП МГ 851	ул. Шушенская	ул. Шушенская	
22-401 ОП МГ 852	ул. Учительская	ул. Учительская	
22-401 ОП МГ 853	ул. Тростниковая	ул. Тростниковая	
22-401 ОП МГ 854	дублер ул. Новополевая от д. 7 до д. 21	дублер ул. Новополевая от д. 7 до д. 21	
22-401 ОП МГ 855	ул. Первомайская	ул. Первомайская	
22-401 ОП МГ 856	проезд ул. Третьяковская – ул. Первомайская 2	в т.ч. проезд ул. Третьяковская ул. Первомайская 17	
22-401 ОП МГ 857	проезд ул. Тростниковая – ул. Учительская	проезд ул. Тростниковая – ул. Учительская	
22-401 ОП МГ 858	проезд от ул. Тростниковая, 11 до д. 33	проезд от ул. Тростниковая, 11 до д. 33	
22-401 ОП МГ 859	ул. Янтарная	ул. Янтарная	
22-401 ОП МГ 860	ул. Грига	ул. Грига	
22-401 ОП МГ 861	ул. Братская	ул. Братская	
22-401 ОП МГ 862	ул. Ковпака	ул. Ковпака	
22-401 ОП МГ 863	ул. Мокшинская	ул. Мокшинская	
22-401 ОП МГ 864	пер. Прямой	ул. Прямая	
22-401 ОП МГ 865	ул. Карская	ул. Карская	
22-401 ОП МГ 866	ул. Литке	ул. Литке	
22-401 ОП МГ 867	ул. Стрелочная	ул. Стрелочная	
22-401 ОП МГ 868	ул. Катерная	ул. Катерная	
22-401 ОП МГ 869	пер. Янтарный	пер. Янтарный	
22-401 ОП МГ 870	ул. Автоматная	ул. Автоматная	
22-401 ОП МГ 871	ул. Корчагина	ул. Корчагина	
22-401 ОП МГ 872	ул. Шанхайская	ул. Шанхайская	
22-401 ОП МГ 873	ул. Сучанская	ул. Сучанская, пер. Сучанский	
22-401 ОП МГ 874	ул. Рабкоровская	ул. Рабкоровская	
22-401 ОП МГ 875	ул. Калининградская	ул. Калининградская	
22-401 ОП МГ 876	ул. Мелитопольская	ул. Мелитопольская	
22-401 ОП МГ 877	ул. Мосина	ул. Мосина	
22-401 ОП МГ 878	ул. Лебяжья	ул. Лебяжья	
22-401 ОП МГ 879	ул. Пинская	ул. Пинская	
22-401 ОП МГ 880	проезд ул. Некрасова – ул. Калининградская	проезд ул. Некрасова – ул. Калининградская	
22-401 ОП МГ 881	ул. Авиационная	ул. Авиационная	
22-401 ОП МГ 882	проезд от ул. Нагулинская до ул. Объединения	проезд от ул. Нагулинская до ул. Объединения	
22-401 ОП МГ 883	пер. Художественный	пер. Художественный	
22-401 ОП МГ 884	ул. Красный перекоп	ул. Красный перекоп	
22-401 ОП МГ 885	ул. Бестужева	ул. Бестужева	
22-401 ОП МГ 886	дублер ул. Патриотов	дублер ул. Патриотов	
22-401 ОП МГ 887	ул. Водоемная	ул. Водоемная	
22-401 ОП МГ 888	ул. Абразивная	ул. Абразивная	
22-401 ОП МГ 889	ул. Власенко	ул. Власенко	
22-401 ОП МГ 890	ул. Курчатова	ул. Курчатова	
22-401 ОП МГ 891	ул. Пилотов	ул. Пилотов	
22-401 ОП МГ 892	ул. Лесосечная	ул. Лесосечная	
22-401 ОП МГ 893	ул. Стахановская	ул. Стахановская	
22-401 ОП МГ 894	ул. Блюхера	ул. Блюхера проезд от ул.Блюхера до ул.Нижняя проезд от ул.Блюхера до ул.Абразивная	52:18:0000000:29020 52:18:0000000:29031
22-401 ОП МГ 895	ул. Луговая	ул. Луговая	
22-401 ОП МГ 896	ул. Ржевская	ул. Ржевская	
22-401 ОП МГ 897	пер. Садовый	пер. Садовый	
22-401 ОП МГ 898	ул. Чапаева	ул. Чапаева	
22-401 ОП МГ 899	ул. Матюшенко	ул. Матюшенко	
22-401 ОП МГ 900	пер. Лесосечный	пер. Лесосечный	
22-401 ОП МГ 901	ул. Лекальная	ул. Лекальная	
22-401 ОП МГ 902	пер. Лекальный	пер. Лекальный	
22-401 ОП МГ 903	ул. Зеленхозовская	ул. Зеленхозовская	
22-401 ОП МГ 904	ул. Нижняя	ул. Нижняя	
22-401 ОП МГ 905	проезд от ул. Бестужева д. 36 до ул. Красный Перекоп д. 35	проезд от ул. Бестужева д. 36 до ул. Красный Перекоп д. 35	
22-401 ОП МГ 906	проезд от ул. Заслонова до ул. Сов. милиции	проезд от ул. Заслонова до ул. Сов. милиции	
22-401 ОП МГ 907	ул. Заслонова	ул. Заслонова	
22-401 ОП МГ 908	ул. Сов. Милиции	ул. Сов. Милиции	
22-401 ОП МГ 909	ул. Мелентьева	ул. Мелентьева	
22-401 ОП МГ 910	ул. Талалихина	ул. Талалихина	
22-401 ОП МГ 911	Ул. Акимова от ул. Мурашкинской до ул. Карла Маркса	Ул. Акимова от ул. Мурашкинская (в районе дома № 2 по ул.Акимова) до ул. Карла Маркса (в районе дома № 28 по ул.Пролетарская); ул. Акимова от ул. Мурашкинской до ул. Карла Маркса (включая кольцевую развязку и подходы к Борскому мосту)	
22-401 ОП МГ 912	Ул. Бетанкура	ул. Бетанкура от ул. Мурашкинской до ул. Самаркандской (включая 2 парковки со стороны гипермаркета "Метро", парковку вдоль ул. Бетанкура, 6, парковку со стороны АЗС ул. Керченская, 20Б), (по ул. Бетанкура) ул. Бетанкура надземный пешеходный переход: мост через ул. Бетанкура надземный пешеходный переход: через ул. Бетанкура, в районе дома 2	52:18:0000000:1747
22-401 ОП МГ 913	Ул. Долгополова от ул. Даля до ул. Литвинова	ул. Долгополова (по ул. Долгополова, от ул. Даля до ул. Литвинова)	52:18:0000000:1801
22-401 ОП МГ 914	Ул. Ивана Романова от ул. Советской до развязки метромоста	ул. Ивана Романова от ул. Советской до развязки метромоста	
22-401 ОП МГ 915	Ул. Июльских дней от ул. Интернациональной до ул. Литвинова	ул. Июльских дней от ул. Интернациональной до ул. Литвинова	
22-401 ОП МГ 916	Ул. Кузбасская от Московского шоссе до путепровода на 435 км ГЖД	ул. Кузбасская, от путепровода на 435 км до Московского шоссе, в Канавинском и Ленинском районах (учтены два съезда транспортной развязки у Московского шоссе) проезд Базовый от ул. Кузбасская до железнодорожных путей (участок 1) проезд Базовый по Базовому проезду между железнодорожными путями (участок 2) Базовый проезд, по Базовому проезду от железнодорожных путей до ул. Ближняя (участок 3)	52:18:0000000:12051 52:18:0000000:972 52:18:0000000:795 52:18:0000000:6377
22-401 ОП МГ 917	Ул. Керченская от ул. Советской до ул. Должанской	ул. Керченская (от ул. Должанская до ул. Совнаркомовская, участок 1) ул. Керченская (от ул. Совнаркомовская до ул. Советская, участок 2) ул. Керченская от ул. Советской до ул. Должанской (с подходом к подземному пешеходному переходу через ул. Самаркандскую)	52:18:0000000:10018
22-401 ОП МГ 918	Ул. Карла Маркса от разворотного кольца (Карла Маркса 20) до ул. Акимова	по ул. Карла Маркса от ул. Бетанкура до школы N 176 ул. Карла Маркса от ул. Бетанкура до ул. Сергея Акимова (включая лестничный сход и водоотводные лотки на сколе напротив школы N 176 и пешеходные дорожки и проезд с фасада дома ул. К. Маркса, 20)	52:18:0000000:8757
22-401 ОП МГ 919	Ул. Карла Маркса от разворотного кольца (по ул. Бетанкура) в р-не ТЦ "Касторама" до спортком-плекса Мещера (школа N 176), вдоль домов жилого комплекса "Седьмое небо"	исключена	
22-401 ОП МГ 920	Мост Канавинский через р. Ока в границах деформационных швов (включая лестничные спуски)	Канавинский мост через р. Ока	52:18:0000000:1629
22-401 ОП МГ 921	Шоссе Комсомольское от Московского шоссе до 7 ж/д поста (учтены два съезда транспортной развязки у к/театра "Москва")	шоссе Комсомольское от Московского шоссе до 7 ж/д поста (учтены два съезда транспортной развязки у к/театра "Москва")	52:18:0000000:12471 52:18:0000000:1793
22-401 ОП МГ 922	Левобережная развязка метромоста	левобережная развязка метромоста, автодорожные подходы к совмещенному мосту через р. Ока в г. Н.Новгороде, Канавинский район, набережная Марата, 13, ул. Луначарского, 11 (Пусковой комплекс 1-а: магистралей общегородского значения и местных проездов левобережной части ул. И. Романова и ул. Канавинская, съезда и заезда на мост с кольцевой дороги, двух дорог от ул. Литвинова до разворотного кольца	52:18:0000000:7712
22-401 ОП МГ 923	Ул. Литвинова от пл. Революции до ул. Июльских дней	ул. Литвинова, по ул. Литвинова, от площади Революции до ул. Июльских дней	52:18:0000000:1802
22-401 ОП МГ 924	Лево– и правобережные (с виадуком), подходы к Канавинскому мосту	лево– и правобережные (с виадуком), подходы к Канавинскому мосту путепровод у Канавинского моста	
22-401 ОП МГ 925	Шоссе Московское от ул. Гордеевской до путепровода у к/т Москва	шоссе Московское, по Московскому шоссе от ул. Гордеевская до 407 км федеральной трассы Москва – Нижний Новгород в Канавинском и Московских районах, участок N 1 пер. Спортсменский	52:18:0000000:1803 52:18:0000000:9991
22-401 ОП МГ 926	Шоссе Московское от Комсомольского шоссе до выезда из города	шоссе Московское, по Московскому шоссе от ул. Гордеевская до 407 км федеральной трассы Москва – Нижний Новгород в Канавинском и Московских районах, участки с 2 по 9 включительно (наименования участков идентичны) путепровод на 4 км Московского шоссе через ул. Рябцева подземный пешеходный переход: Московское шоссе лестничный сход с искусственного дорожного сооружения: на откосах путепровода на 4 км Московского шоссе через ул. Рябцева (2 схода с левой стороны) лестничный сход с искусственного дорожного сооружения: на откосах путепровода на 4 км Московского шоссе через ул. Рябцева (2 схода с правой стороны)	52:18:0000000:2519 52:18:0000000:11499 52:18:0000000:11488 52:18:0000000:11958 52:18:0000000:11959 52:18:0000000:11960 52:18:0000000:12477 52:18:0000000:12478
22-401 ОП МГ 927	Ул. Мурашкинская от ул. Совнаркомовской до ул. Акимова	ул. Мурашкинская, от ул. Совнаркомовской до ул. Сергея Акимова	52:18:0000000:11502
22-401 ОП МГ 928	Бульвар Мещерский от ул. Есенина до ул. Пролетарской	бульвар Мещерский от ул. Есенина до ул. Пролетарской (включая 2 парковки со стороны дома N 2, 1 парковку с правой стороны от супермаркета Перекресток) бульвар Мещерский, от ул. Бетанкура до ул. Пролетарской надземный пешеходный переход: мост через Мещерское озеро надземный пешеходный переход: понтонный мост через Мещерское озеро	52:18:0000000:1673
22-401 ОП МГ 929	Ул. Октябрьской Революции от ул. Чкалова до пр. Ленина	ул. Октябрьской Революции, от улицы Чкалова до проспекта Ленина в Канавинском районе	52:18:0000000:11994
22-401 ОП МГ 930	Путепровод Гордеевский от ул. Гордеевской до ул. Мурашкинской и ул. Советской (включая лестничный сход)	путепровод Гордеевский от ул. Гордеевской до ул. Мурашкинской и ул. Советской (включая лестничный сход) путепровод ж/д пути "Горький – Котельнич"	
22-401 ОП МГ 931	Путепровод по ул. Кузбасской на 435 км ГЖД (в границах деформ. швов, включая лестничные сходы)	путепровод по ул. Кузбасской через ж/д пути "Горький – Москва" на 435 км ГЖД (в границах деформ. швов, включая лестничные сходы) лестничный сход с искусственного дорожного сооружения: на откосах путепровода по ул. Кузбасская через ж/д пути "Горький – Москва" на 435 км	
22-401 ОП МГ 932	Путепровод на 437 км по Комсомольскому шоссе учитывая съезды с путепровода	путепровод по Комсомольскому шоссе через ж/д пути "Горький – Москва" на 437 км ГЖД" учитывая съезды с путепровода	
22-401 ОП МГ 933	Путепровод по Московскому шоссе у кинотеатра "Москва"	путепровод по Московскому шоссе у кинотеатра "Москва"	
22-401 ОП МГ 934	Ул. Пролетарская от ул. Акимова до ул. Карла Маркса	ул. Пролетарская (от ул. Сергея Акимова до ул. Карла Маркса) ул. Пролетарская (от ул. Карла Маркса до ул. Волжская набережная)	52:18:0000000:1688 52:18:0000000:1694
22-401 ОП МГ 935	Совмещенный мост с правобережным и левобережным подходами	совмещенный метромост через р. Оку совмещенный мост с правобережным и левобережным подходами	52:18:0000000:8754
22-401 ОП МГ 936	Съезд от ул. Ереванской к совмещенному мосту (Нижегородский район)	Нижегородский район, Большие овраги, от ул. Гаршина до ул. Ереванская Автодорожные подходы к совмещенному мосту через р. Оку в г. Нижнем Новгороде. Пусковой комплекс 2-а: дорога общегородского значения правобережной части дороги по склону Больших Оврагов г. Нижний Новгород, Нижегородский район, ул. Большие Овраги, от ул. Гаршина до ул. Ереванская	52:18:0000000:6664
22-401 ОП МГ 937	Ул. Одесская от ул. Ереванской до ул. М. Горького (Нижегородский район)	ул. Одесская, дублер ул. Красносельской Автодорожные подходы к совмещенному мосту через р. Оку в г. Нижнем Новгороде. Пусковой комплекс 3-а: дорога общегородского значения правобережной части дороги по ул. Одесской от ул. Ереванской до дублера ул. Красносельской и дороги по дублеру ул. Красносельской до ул. 3-я Ямская. г. Нижний Новгород, Нижегородский район, ул. Одесская, дублер ул. Красносельской	52:18:0000000:6663
22-401 ОП МГ 938	Площадь Революции	площадь Революции подземный пешеходный переход: пл. Революции	52:18:0000000:11932
22-401 ОП МГ 939	Ул. Советская от Канавинского моста до пл. Революции	ул. Советская, от Канавинского моста до пл. Революции (включая лестничный сход) площадь Ленина подземный пешеходный переход: ул. Ивана Романова подземный пешеходный переход: ул. Советская	52:18:0000000:933 52:18:0030041:24
22-401 ОП МГ 940	Ул. Самаркандская от ул. Стрелка до ул. Бетанкура	ул. Самаркандская от ул. Бетанкура до ул. Стрелка подземный пешеходный переход: ул. Самаркандская подземный пешеходный переход: ул. Самаркандская, в районе стадиона "Нижний Новгород"	52:18:0000000:1755
22-401 ОП МГ 941	Транспортная развязка ул. Акимова – ул. Пролетарская		
22-401 ОП МГ 942	Ул. Фильченкова от пл. Революции до ул. Чкалова	ул. Фильченкова от пл. Революции до ул. Чкалова	
22-401 ОП МГ 943	Эстакада на Московское шоссе (продолжение совмещенного моста через р. Ока)	эстакада на Московское шоссе (продолжение совмещенного моста через р. Ока)	
22-401 ОП МГ 944	Ул. Чкалова от ул. Прокофьева до ул. Октябрьской Революции	ул. Чкалова ул. Чкалова	52:18:0000000:10603 52:18:0000000:1716
22-401 ОП МГ 945	Ул. Алеши Пешкова от ул. Луначарского до ул. Вокзальной	ул. Пешкова Алеши от транспортного подхода к метро до ул. Вокзальная (участок 1)	52:18:0000000:863
22-401 ОП МГ 946	Проезд Автодорожный от ул. Гороховецкой до ул. Электровозной	проезд Автодорожный от ул. Гороховецкой до ул. Электровозной	
22-401 ОП МГ 947	Ул. Вокзальная от ул. Литвинова до ул. Марата	ул. Вокзальная (от ул. Литвинова до ул. Марата) в Канавинском районе	52:18:0000000:7407
22-401 ОП МГ 948	Ул. Григорьева от ул. Октябрьской революции до ул. Июльских дней	ул. Анатолия Григорьева (от ул. Октябрьской революции до ул. Витебская, участок 1) ул. Анатолия Григорьева (от ул. Витебская до ул. Июльских дней, участок 2) ул. Анатолия Григорьева (от железнодорожных путей до дома N 6 по ул. Анатолия Григорьева, участок 3)	52:18:0000000:9981 52:18:0000000:9983 52:18:0000000:9982
22-401 ОП МГ 949	Ул. Гороховецкая от ул. Архангельской до Автодорожного проезда	ул. Гороховецкая, автомобильная дорога общего пользования, (от ул. Архангельская до дома N 58 по ул. Гороховецкая) в Канавинском районе надземный пешеходный переход: мост через Сортировочный канал на ул. Гороховецкая (1) надземный пешеходный переход: мост через Сортировочный канал на ул. Гороховецкая (2) надземный пешеходный переход: мост через Сортировочный канал на ул. Гороховецкая (3)	52:18:0000000:1860
22-401 ОП МГ 950	Ул. Гордеевская от Московского шоссе до ул.	ул. Гордеевская (от ул. Маршала Казакова до Московского шоссе)	52:18:0000000:7404

	Народной	в Канавинском районе по проезду от ул. Гордеевская до дома N 1 по ул. Гордеевская	52:18:0000000:9976
22-401 ОП МГ 951	Ул. Даля от ул. Фильченкова до ул. Коммунистической	ул. Даля, от ул. Коммунистическая до ул. Литвинова, участок 2 ул. Даля, от ул. Литвинова до ул. Фильченкова, участок 3	52:18:0000000:6407 52:18:0000000:6152
22-401 ОП МГ 952	Ул. Должанская от ул. Самаркандской до ул. Мурашкинской	улица Должанская, по ул. Должанская (от ул. Самаркандская до ул. Мурашкинская) в Канавинском районе (включая парковку между сквером бульвар Мира и домами 7 и 5)	52:18:0000000:654
22-401 ОП МГ 953	Ул. Движенцев от ул. Электровозной до ул. Гороховецкой	по ул. Движенцев (между ул. Архангельской – Декабристов – Гороховецкой) в Канавинском районе	52:18:0000000:1859
22-401 ОП МГ 954	Ул. Интернациональная от ул. Приокской до ж/д переезда	ул. Интернациональная от ул. Приокской до ж/д переезда по ул. Интернациональная в Канавинском районе (от ул. Приокская до ул. Фабричная)	52:18:0000000:658
22-401 ОП МГ 955	Ул. Канавинская от ул. Советской до ул. Вокзальной	ул. Канавинская, от ул. Советская до транспортного подхода к метромосту (участок 1) ул. Канавинская, от транспортного подхода к метромосту до ул. Вокзальная (участок 2)	52:18:0000000:6168 52:18:0000000:6399
22-401 ОП МГ 956	Ул. Коммунистическая от ул. Советской до ул. Приокской (исключая развязку метромоста)	ул. Коммунистическая от ул. Советской до ул. Приокской (исключая развязку метромоста) по ул. Коммунистической (от ул. Советская до ул. Братьев Матусовых) по ул. Коммунистическая (от ул. Луначарского до ул. Вокзальная) по ул. Коммунистическая (от ул. Вокзальная до ул. Приокская)	52:18:0030043:5 52:18:0030043:6 52:18:0030065:23
22-401 ОП МГ 957	Ул. Карла Маркса от разворотного кольца (ул. Карла Маркса, 20) до школы N 176	ул. Карла Маркса от Бетанкура до ул. Сергея Акимова (включая лестничный сход и водоотводные лотки на склоне напротив школы N 176 и пешеходные дорожки и проезд с фасада дома ул. У. Маркса, 20) по проезду от ул. Карла Маркса до детского сада N 67 (участок 2) по проезду от ул. Карла Маркса до детского сада N 67 (участок 3)	52:18:0000000:12692 52:18:0000000:12706
22-401 ОП МГ 958	Ул. Карла Маркса от ул. Бетанкура (круговое движение) до школы N 176	ул. Карла Маркса от ул. Акимова до Бетанкура (включая лестничный сход и водоотводные лотки на склоне напротив школы N 176 и пешеходные дорожки и проезд с фасада дома ул. К. Маркса, 20) по ул. Карла Маркса от ул. Бетанкура до школы N 176 наземный пешеходный переход: мост в микрорайоне Мещерское озеро у школы N 176 N (1) наземный пешеходный переход: мост в микрорайоне Мещерское озеро у школы N 176 N (2)	52:18:0000000:729 52:18:0000000:8757
22-401 ОП МГ 959	Ул. Лесной городок от Московского шоссе до пер. Камчатский	ул. Лесной городок от Московского шоссе до ул. Ухтомского	
22-401 ОП МГ 960	Ул. Марата от ул. Вокзальной до ул. Советской	ул. Марата, (от ул. Советская до строящегося метромоста – участок 1) по ул. Марата (от строящегося метромоста до ул. Вокзальная, участок – 2) ул. Марата, автомобильная дорога общего пользования по ул. Марата (от ул. Вокзальная до ул. Прокофьева, участок – 3) сооружение габаритного контроля: габаритные ворота у д. N 4 по ул. Марата сооружение габаритного контроля: габаритные ворота у д. N 11 по ул. Марата	52:18:0000000:665 52:18:0000000:7413 52:18:0000000:7403
22-401 ОП МГ 961	Ул. Прокофьева от ул. Чкалова до ул. Коммунистической	по ул. Прокофьева (от ул. Чкалова до ул. Долгополова) по ул. Прокофьева (от ул. Долгополова до ул. Литвинова) по ул. Прокофьева (от ул. Литвинова до ул. Коммунистическая) подземный пешеходный переход: ул. Прокофьева	52:18:0030069:11 52:18:0030069:13 52:18:0030069:14
22-401 ОП МГ 962	Ул. Путейская от ул. Архангельской до Автодорожного проезда	ул. Путейская, по ул. Путейская (от ул. Архангельской до ул. Движенцев) ул. Путейская, по ул. Путейская, от ул. Движенцев до озера у поселка Сортировочный	52:18:0000000:704 52:18:0000000:7415
22-401 ОП МГ 963	Проезд от Московского шоссе до ул. Тонкинской		
22-401 ОП МГ 964	Ул. Стрелка от ул. Советской до собора Александра Невского	ул. Стрелка	52:18:0000000:14183
22-401 ОП МГ 965	Ул. Сергея Есенина от ул. Акимова до Мещерского бульвара	ул. Сергея Есенина, автомобильная дорога общего пользования по ул. Сергея Есенина (от ул. Сергея Акимова до Мещерского бульвара) (2 участка)	52:18:0000000:7412 52:18:0000000:664
22-401 ОП МГ 966	Ул. Совнаркомовская от ул. Самаркандской до ул. Советской	ул. Совнаркомовская от ул. Самаркандская до ул. Советская	52:18:0000000:1705
22-401 ОП МГ 967	Ул. Сергея Есенина от ул. Акимова до Мещерского бульвара, между 1 и 2 м/р "Мещерское озеро"	ул. Сергея Есенина от ул. Акимова до Мещерского бульвара, между 1 и 2 м/р "Мещерское озеро"	
22-401 ОП МГ 968	Ул. Сергея Есенина от ул. Акимова до Мещерского бульвара, между 2 и 3 м/р "Мещерское озеро"	ул. Сергея Есенина от ул. Акимова до Мещерского бульвара, между 2 и 3 м/р "Мещерское озеро"	
22-401 ОП МГ 969	Ул. Украинская от Комсомольского шоссе до пер. Балаклавского	ул. Украинская	52:18:0000000:6120
22-401 ОП МГ 970	Ул. Ухтомского от пер. Камчатский до ул. Электровозной	ул. Ухтомского (от ул. Рижская до ул. Айвазовского, участок 1) ул. Ухтомского (от ул. Айвазовского до ул. Электровозная, участок N 2)	52:18:0000000:10104 52:18:0000000:10048
22-401 ОП МГ 971	Ул. Электровозная от ул. Движенцев ул. Ракетная	Электровозная ул. по ул. Электровозная от ул. Кузбасская до ул. Ракетная (участок 3) ул. Электровозная от ул. Движенцев ул. Ракетная по ул. Электровозная от ул. Декабристов до железнодорожных путей (участок 1) ул. Электровозная, по ул. Электровозная от железнодорожных путей до ул. Кузбасская (участок 2)	52:18:0000000:837 52:18:0000000:1025 52:18:0000000:934
22-401 ОП МГ 972	Вдоль эстакады метромоста от ул. Марата до ул. Коммунистическая	Вдоль эстакады метромоста от ул. Марата до ул. Коммунистическая сооружение габаритного контроля: габаритные ворота на проезде от ул. Марата до Коммунистическая	
22-401 ОП МГ 973	Отнесенный левый поворот у дома N 77 по Московскому шоссе	Отнесенный левый поворот у дома N 77 по Московскому шоссе	
22-401 ОП МГ 974	Отнесенный левый поворот у дома N 83 по Московскому шоссе	Отнесенный левый поворот у дома N 83 по Московскому шоссе	
22-401 ОП МГ 975	Ул. Авангардная от Московского шоссе до ул. Крановой	ул. Авангардная, от Московского шоссе до ул. Крановая	52:18:0000000:6047
22-401 ОП МГ 976	Ул. Айвазовского от ул. Декабристов до ул. Вторчермета	ул. Айвазовского	52:18:0000000:6185
22-401 ОП МГ 977	Ул. Артемовская	ул. Артемовская (от ул. Зеленодольская до ул. Красина, участок 1) ул. Артемовская (от ул. Спортивная до ул. Зеленая, участок 2) ул. Артемовская (от ул. Зеленая до ул. Климовская, участок 3)	52:18:0000000:13091 52:18:0000000:13098 52:18:0000000:13097
22-401 ОП МГ 978	Ул. Айвазовского от ул. Болотникова до ул. Вторчермета	ул. Айвазовского от ул. Болотникова до ул. Вторчермета	
22-401 ОП МГ 979	Ул. Актюбинская от Московского шоссе до ул. Крановой	ул. Актюбинская, от ул. Московское шоссе до ул. Крановая	52:18:0000000:7428
22-401 ОП МГ 980	Ул. Анри Барбюса от ул. Обухова до ул. Н. Пахомова	ул. Анри Барбюса, от ул. Н. Пахомова до ул. Зеленодольская (участок 1) ул. Анри Барбюса, от ул. Зеленодольская до ул. Обухова (участок 2)	52:18:0000000:10012 52:18:0000000:10010
22-401 ОП МГ 981	Ул. Алеши Пешкова от ул. Вокзальной до ул. Приокской	Алеши Пешкова ул. от ул. Вокзальная до ул. Даля (участок 2) ул. Пешкова Алеши от ул. Даля до ул. Прокофьева (участок 3) ул. Алеши Пешкова, от ул. Прокофьева до ул. Приокская (участок 4)	52:18:0000000:829 52:18:0000000:864 52:18:0000000:6383
22-401 ОП МГ 982	Ул. Архангельская от дома N 12 до ул. Запрудная, 1	ул. Архангельская	52:18:0000000:10398
22-401 ОП МГ 983	Ул. Акимова от ул. Карла Маркса до Волжской наб.	ул. Сергея Акимова, (от ул. Волжская набережная до дома N 41 по ул. Сергея Акимова)	52:18:0000000:14180
22-401 ОП МГ 984	Ул. Аэродромная	по ул. Аэродромная	52:18:0000000:13666
22-401 ОП МГ 985	Пер. Балаклавский от ул. Обухова до ул. Украинской	пер. Балаклавский	52:18:0000000:6286
22-401 ОП МГ 986	Ул. Балаковская	ул. Балаковская	52:18:0000000:12685
22-401 ОП МГ 987	Ул. Болотникова от ул. Вязниковской до ул. Гороховецкой	ул. Болотникова, от ул. Электровозная до ул. Путейская (участок 3) ул. Болотникова, от ул. Путейская до ул. Гороховецкая (участок 4) ул. Болотникова от ул. Вязниковской до ул. Гороховецкой	52:18:0000000:10008 52:18:0000000:10023
22-401 ОП МГ 988	Ул. Болотникова от ул. Айвазовского до ул. Электровозной	ул. Болотникова, от пер. Камчатский до ул. Айвазовского (участок 1) ул. Болотникова, от ул. Айвазовского до ул. Электровозная (участок 2)	52:18:0000000:10011 52:18:0000000:10002
22-401 ОП МГ 989	Ул. Брестская	по ул. Брестская	52:18:0000000:13675
22-401 ОП МГ 990	Ул. Весенняя	ул. Весенняя	52:18:0000000:10019
22-401 ОП МГ 991	Ул. Вокзальная от ул. Коммунистическая до ул. Марата		
22-401 ОП МГ 992	Ул. Витебская	ул. Витебская	52:18:0000000:10000
22-401 ОП МГ 993	Ул. Витебская от ул. Июльских дней до ул. Октябрьской Революции	ул. Витебская от ул. Июльских дней до ул. Октябрьской Революции	
22-401 ОП МГ 994	Ул. Водопроводная от ул. Маршала Казакова до ул. Генерала Зимина	ул. Водопроводная от ул. Маршала Казакова до ул. Генерала Зимина (с выездами на Московское шоссе)	
22-401 ОП МГ 995	Ул. Войкова от ул. Обухова до ул. Н. Пахомова	ул. Войкова (от ул. Н. Пахомова до ул. Зеленодольская, участок 1) ул. Войкова (от ул. Зеленодольская до ул. Обухова, участок 2)	52:18:0000000:10021 52:18:0030128:94
22-401 ОП МГ 996	Ул. Вольская от ул. Июльских дней до ул. Витебской	ул. Вольская от ул. Июльских дней до ул. Витебской	
22-401 ОП МГ 997	Ул. Вольская от ул. Витебской до сквера Григорьева	ул. Вольская, (от сквера до ул. Витебская, участок 2)	52:18:0000000:13086
22-401 ОП МГ 998	Ул. Вольская от ул. Григорьева до дома N 2	ул. Вольская, (от ул. Фабричная до ул. Анатолия Григорьева, участок 1) ул. Вольская от ул. Григорьева до дома N 2	52:18:0000000:13093
22-401 ОП МГ 999	Ул. Вторчермета от Московского шоссе до ул. Айвазовского	ул. Вторчермета, от Московского шоссе до железнодорожных путей по ул. Металлистов (участок 1) ул. Вторчермета, между железнодорожными путями (участок 2) ул. Вторчермета, между железнодорожными путями (участок 3) ул. Вторчермета, от железнодорожных путей до ул. Ближняя (участок 4)	52:18:0000000:993 52:18:0000000:862 52:18:0000000:832 52:18:0000000:987
22-401 ОП МГ 1000	Ул. Вязниковская от Московского шоссе до ул. Болотникова	ул. Вязниковская ул. от Московского шоссе до железнодорожных путей по ул. Металлистов (участок 1) ул. Вязниковская, по ул. Вязниковская между железнодорожными путями (участок 2) ул. Вязниковская, по ул. Вязниковская от железнодорожных путей до Базового проезда (участок 3)	52:18:0000000:866 52:18:0000000:929 52:18:0000000:950
22-401 ОП МГ 1001	Волжская набережная	Волжская набережная от ул. Бетанкура до ул. Пролетарская; Волжская набережная от ул. Бетанкура до ул. Совнаркомовской	
22-401 ОП МГ 1002	Ул. Волжская наб. от дома N 10 до ул. Карла Маркса	Волжская наб. от дома N 10Б до ул. Карла Маркса (вдоль фасадов домов Волжская наб., 10, 9, ул. Пролетарская, 7, 5)	
22-401 ОП МГ 1003	Ул. Власть Советов	ул. Власть Советов	
22-401 ОП МГ 1004	Ул. Григорьева от сквера до дома N 2	ул. Анатолия Григорьева (от железнодорожных путей до дома N 6 по ул. Анатолия Григорьева участок 3)	
22-401 ОП МГ 1005	Ул. Горочная от ул. Декабристов до ул. Айвазовского	ул. Горочная (от ул. Декабристов до ул. Ухтомского, участок 1) ул. Горочная (от ул. Ухтомского до ул. Болотникова, участок 2)	52:18:0000000:10026 52:18:0000000:9984
22-401 ОП МГ 1006	Ул. Генерала Зимина от ул. Тонкинской до ул. Гордеевской	по ул. Генерала Зимина ул. Генерала Зимина от ул. Тонкинской до ул. Гордеевской	52:18:0000000:9996
22-401 ОП МГ 1007	Ул. Даля от ул. Коммунистической до ул. Марата	ул. Даля, от ул. Марата до ул. Коммунистическая, участок 1	52:18:0000000:6183
22-401 ОП МГ 1008	Ул. Докучаева от ул. Н. Пахомова до ул. Зеленодольской	ул. Докучаева	52:18:0000000:13105
22-401 ОП МГ 1009	Ул. Декабристов	ул. Декабристов ул. Декабристов (от дома N 56 по ул. Лесной городок до ул. Электровозная, участок 1) ул. Декабристов (от ул. Электровозная до ул. Подворная, участок 2)	52:18:0000000:12684 52:18:0000000:12712
22-401 ОП МГ 1010	Ул. Должанская от ул. Сибирской до ул. Самаркандской	ул. Должанская от ул. Самаркандской до ул. Мурашкинской (включая парковку между сквером бульвар Мира и домами 7 и 5)	
22-401 ОП МГ 1011	Ул. Журова от ул. Рубо до ул. Сивашской	ул. Журова, от ул. Сивашская до ул. Чонгарская (участок 1) ул. Журова, от ул. Чонгарская до ул. Рубо (участок 2)	52:18:0000000:6169 52:18:0000000:6082
22-401 ОП МГ 1012	Шоссе Жиркомбината от Московского шоссе до Жиркомбината	шоссе Жиркомбината, от Московского шоссе до подъездных железнодорожных путей, участок 1 Жиркомбината ш., по шоссе Жиркомбината от подъездных железнодорожных путей до магистральных железнодорожных путей (участок 2)	52:18:0000000:6162 52:18:0000000:836
22-401 ОП МГ 1013	Ул. Зеленая от пер. Балаклавский до ул. Немировича-Данченко	ул. Зеленая	52:18:0000000:986
22-401 ОП МГ 1014	Ул. Заречная от ул. Таллинской до ул. Гороховецкой	ул. Заречная (от ул. Таллинская до ул. Путейская, участок 1) ул. Заречная, (от ул. Путейская до ул. Гороховецкая, участок 2) ул. Заречная, (от ул. Путейская до ул. Гороховецкая, участок 3)	52:18:0000000:13102 52:18:0030325:645 52:18:0000000:13106
22-401 ОП МГ 1015	Ул. Зеленодольская от ул. Б. Рутковкого до ул. Симферопольской	ул. Зеленодольская, от Комсомольского шоссе до ул. Ледокола "Садко" (участок 1) ул. Зеленодольская, от ул. Ледокола "Садко" до ул. Рутковского (участок 2) ул. Зеленодольская от ул. Б. Рутковкого до ул. Симферопольской (включая тротуары вдоль домов 34, 52, 56, частного сектора от ул. Ледокола Садко до ул. Симферопольская)	52:18:0000000:1074 52:18:0000000:1066
22-401 ОП МГ 1016	Ул. Знаменская	ул. Знаменская ул. Знаменская, от ул. Осипенко до ул. Электровозная (участок 1) ул. Знаменская, от ул. Электровозная до канала Сортировочный (участок 2)	52:18:0000000:9989 52:18:0000000:9980
22-401 ОП МГ 1017	Ул. Запрудная	ул. Запрудная	
22-401 ОП МГ 1018	Ул. Искры от ул. Тираспольской до ул. Сивашской	ул. Искры от сквера по ул. Октябрьской революции у ДК им. В.И. Ленина до ул. Журова (участок 1) ул. Искры, от ул. Сивашская до ул. Менделеева (участок 2) Искры ул. от ул. Менделеева до ул. Чонгарская (участок 3) ул. Искры (от ул. Чонгарская до ул. Тираспольская, участок 4) ул. Искры от ул. Сивашской до ул. Власть Советов	52:18:0000000:831 52:18:0000000:6202 52:18:0000000:994 52:18:0000000:6081
22-401 ОП МГ 1019	Ул. Интернациональная от ул. Даля до ул. Луначарского	ул. Интернациональная (от ул. Советская до ул. Братьев Матусовых) по ул. Интернациональная в Канавинском районе (от ул. Луначарского до ул. Вокзальная) по ул. Интернациональная в Канавинском районе (от ул. Вокзальная до ул. Даля)	52:18:0000000:659 52:18:0000000:711 52:18:0000000:676
22-401 ОП МГ 1020	Ул. Июльских дней от ул. Григорьева до Канавинского суда	ул. Июльских дней от ул. Григорьева до Канавинского суда	
22-401 ОП МГ 1021	Ул. Ивана Романова от развязки метромоста до ул. Вокзальной	ул. Ивана Романова от развязки метромоста до ул. Вокзальной	
22-401 ОП МГ 1022	Ул. Карла Маркса от разворотного кольца (по ул. Бетанкура) в р-не ТЦ "Кастарама" до спорткомплекса Мещера (школа N 176) вдоль домов жилого комплекса "Седьмое небо", съезды и местные проезды	ул. Карла Маркса от ул. Бетанкура до ул. Сергея Акимова (включая лестничный сход и водоотводные лотки на склоне напротив школы N 176 и пешеходные дорожки и проезд с фасада дома ул. К. Маркса, 20)	
22-401 ОП МГ 1023	Ул. Климовская от ул. Н. Пахомова до ул. Украинской	ул. Климовская, от ул. Зеленодольская до ул. Спортивная, участок 1 ул. Климовская, от ул. Спортивная до ул. Зеленая, участок 2 ул. Климовская, от ул. Зеленая до ул. Украинская участок 3	52:18:0000000:966 52:18:0000000:970 52:18:0000000:1069
22-401 ОП МГ 1024	Ул. Клубная	ул. Клубная	52:18:0030325:644
22-401 ОП МГ 1025	Ул. Красный цинковальщик от ул. Долгополова до ул. Литвинова	ул. Красный цинковальщик от ул. Долгополова до ул. Литвинова	
22-401 ОП МГ 1026	Пер. Камчатский от ул. Лесной городок до ул. Вязниковская	пер. Камчатский	52:18:0000000:6204
22-401 ОП МГ 1027	Ул. Канавинская от ул. Вокзальной до ул. Приокской	ул. Канавинская, от ул. Вокзальная до ул. Даля, участок 3 ул. Канавинская от ул. Даля до ул. Прокофьева (участок 4) ул. Канавинская, от ул. Прокофьева до ул. Приокская (участок 5)	52:18:0000000:6027 52:18:0000000:830 52:18:0000000:6208
22-401 ОП МГ 1028	Ул. Краснокамская	ул. Краснокамская	52:18:0000000:13069
22-401 ОП МГ 1029	Ул. Кольцевая от ул. Движенцев до Березовой рощи	ул. Кольцевая от ул. Движенцев до Березовой рощи	
22-401 ОП МГ 1030	Ул. Коммунистическая от ул. Приокской до стадиона "Искра"	ул. Коммунистическая от ул. Приокской до стадиона "Искра" по ул. Коммунистическая (от ул. Приокская до ул. Интернациональная)	52:18:0030066:15
22-401 ОП МГ 1031	Ул. Курганская		
22-401 ОП МГ 1032	Ул. Курортная	ул. Курортная	52:18:0000000:12754
22-401 ОП МГ 1033	Ул. Коллективная	ул. Коллективная	52:18:0000000:13668
22-401 ОП МГ 1034	Ул. Карла Либкнехта	ул. Карла Либкнехта	
22-401 ОП МГ 1035	Ул. Касимовская	ул. Касимовская	52:18:0000000:13038
22-401 ОП МГ 1036	Ул. Литературная	ул. Литературная	52:18:0000000:12769
22-401 ОП МГ 1037	Ул. Луначарского от ул. Коммунистической до ул. Марата	ул. Луначарского	52:18:0000000:6285
22-401 ОП МГ 1038	Ул. Мануфактурная от Ярмарочного проезда до ул. Совнаркомовской	Мануфактурная ул., от ул. Совнаркомовская до ул. Должанская, участок 1 ул. Мануфактурная, от ул. Должанская до Ярмарочного проезда, участок 2	52:18:0000000:850 52:18:0000000:887
22-401 ОП МГ 1039	Ул. Марата от з-д "Торфмаш" до ул. Вокзальной	ул. Марата от з-д "Торфмаш" до ул. Вокзальной	
22-401 ОП МГ 1040	Ул. Менделеева от ул. Октябрьской Революции до Детской ж/д	ул. Менделеева	52:18:0000000:6242
22-401 ОП МГ 1041	Ул. Металлистов от ул. Вязниковской до клуба	ул. Металлистов, от ул. Вязниковская до ул. Вторчермета (участок 1) ул. Металлистов, от ул. Вторчермета до ул. Кузбасская (участок 2)	52:18:0000000:1064 52:18:0000000:1067
22-401 ОП МГ 1042	Бульвар Мира от Ярмарочного проезд до ул. Совнаркомовской	бульв. Мира, от ул. Совнаркомовская до ул. Должанская (участок 1) бульвар Мира, от ул. Должанская до ул. Ярмарочный проезд (участок 2) бульв. Мира, от ул. Совнаркомовская до ул. Должанская (участок 3) бульв. Мира, от ул. Должанская до ул. Бетанкура (участок 4)	52:18:0000000:930 52:18:0000000:796 52:18:0000000:1024 52:18:0000000:880
22-401 ОП МГ 1043	Ул. Маршала Казакова от Московского шоссе до ул. Гордеевская	исключена	
22-401 ОП МГ 1044	Ул. Напольно-Выставочная от ул. Н. Пахомова до ул. Обухова	ул. Напольно-Выставочная (от ул. Николая Пахомова до ул. Зеленодольская, участок 1) ул. Напольно-Выставочная (от ул. Зеленодольская до ул. Обухова, участок 2)	52:18:0000000:13103 52:18:0000000:13084
22-401 ОП МГ 1045	Ул. Немировича-Данченко от ул. Зеленодольской до ул. Пахомова	по ул. Немировича-Данченко, от ул. Николая Пахомова до ул. Зеленодольская участок 1 по ул. Немировича-Данченко от ул. Зеленодольская до ул. Спортивная участок 2	52:18:0030189:81 52:18:0000000:12297 52:18:0030161:169 52:18:0000000:12305

			ул. Немировича-Данченко, от ул. Спортивная до ул. Зеленая участок 3 по ул. Немировича-Данченко, от ул. Зеленая до ул. Украинская участок 4 ул. Немировича-Данченко от ул. Н. Пахомова до ул. Климовская	
22-401 ОП МГ	1046	Ул. Невельская		
22-401 ОП МГ	1047	Ул. Обухова от ул. Н. Пахомова до ул. Спортивной	ул. Обухова	52:18:0000000:6391
22-401 ОП МГ	1048	Ул. Октябрьской Революции от ул. Пахомова до ул. Чкалова	ул. Октябрьской Революции, от ул. Чкалова до ул. Обухова участок 1 ул. Октябрьской Революции, от ул. Обухова до ул. Зеленодольская, участок 2 ул. Октябрьской Революции, от ул. Зеленодольская до ул. Пахомова, участок 3	52:18:0000000:838 52:18:0000000:797 52:18:0000000:791
22-401 ОП МГ	1049	Ул. Пахомова от ул. Чкалова до ул. Обухова	ул. Николая Пахомова (от ул. Чкалова до железнодорожного депо, участок 1) ул. Пахомова от ул. Чкалова до ул. Обухова	52:18:0000000:13092
22-401 ОП МГ	1050	Ул. Пахомова от ул. Октябрьской Революции до ул. Климовской	ул. Николая Пахомова (от железнодорожного депо до ул. Зеленодольская, участок 2) ул. Пахомова от ул. Октябрьской Революции до ул. Климовской	52:18:0000000:13101
22-401 ОП МГ	1051	Ул. Подворная от ул. Ухтомского до ул. Архангельской	ул. Подворная, от ул. Ухтомского до ул. Движенцев (участок 1) ул. Подворная, от ул. Движенцев до озера Солдатское (участок 2)	52:18:0000000:9973 52:18:0000000:9974
22-401 ОП МГ	1052	Ул. Приокская от ул. Фильченкова до ул. Марата	ул. Приокская, от ул. Марата до ул. Литвинова (участок 1) ул. Приокская, от ул. Литвинова до ул. Долгополова (участок 2) ул. Приокская, от ул. Долгополова до ул. Фильченкова (участок 3)	52:18:0000000:6172 52:18:0000000:833 52:18:0000000:6406
22-401 ОП МГ	1053	Пер. Портовый от ул. Должанской до ул. Совнаркомовской	пер. Портовый, от ул. Совнаркомовская до ул. Должанская, участок 1 пер. Портовый, от ул. Должанская до Ярмарочного проезда, участок 2	52:18:0030024:748 52:18:0030019:1002
22-401 ОП МГ	1054	Подъезд от ул. Акимова к понтонному мосту через р. Волга		
22-401 ОП МГ	1055	Проезд к объединению "Химчистка" от ул. Гордеевской	Проезд к объединению "Химчистка" от ул. Гордеевской	
22-401 ОП МГ	1056	Проезд местный вдоль Московского шоссе со стороны фасадов жилых домов от N 108 до рынка "Березовский"	проезд местный вдоль Московского шоссе со стороны фасадов жилых домов от N 108 до рынка "Березовский"	
22-401 ОП МГ	1057	Проезд Ярмарочный от бульвара Мира до ул. Мануфактурной	проезд Ярмарочный (от бульвара Мира до ул. Мануфактурная, участок 1)	52:18:0000000:6380
22-401 ОП МГ	1058	Проезд Ярмарочный от ул. Совнаркомовской до Староярмарочного собора	проезд Ярмарочный (от ул. Совнаркомовская до ул. Должанская, участок 2) проезд Ярмарочный (от ул. Должанская до Ярмарочного проезда, участок 3)	52:18:0000000:6070 52:18:0000000:6379
22-401 ОП МГ	1059	Проезд от ул. Карла Маркса до детского сада N 67	по проезду от ул. Карла Маркса до детского сада N 67 (участок 1)	52:18:0000000:12713
22-401 ОП МГ	1060	Проезд от ул. Таллинской до ул. Путейской	проезд от ул. Таллинской до ул. Путейской	
22-401 ОП МГ	1061	Проезд от ул. Бетанкура до Ярмарочного проезда	по поезду от ул. Бетанкура до Ярмарочного проезда	52:18:0000000:13039
22-401 ОП МГ	1062	Проезд местный вдоль Московского шоссе со стороны фасадов жилых домов от N 302 до N 340	проезд местный вдоль Московского шоссе со стороны фасадов жилых домов от N 302 до N 340	
22-401 ОП МГ	1063	Проезд от ул. Тепличной к детскому центру и детскому саду	проезд от ул. Тепличной к детскому центру и детскому саду	
22-401 ОП МГ	1064	Проезд от ул. Октябрьской революции до ул. Витебской	проезд от ул. Октябрьской революции до ул. Витебской	
22-401 ОП МГ	1065	Проезд по ул. Кузбасской от ул. Электровозной до ул. Пурехской	проезд по ул. Кузбасской от ул. Электровозной до ул. Пурехской	
22-401 ОП МГ	1066	Проезд вдоль Московского шоссе от ул. Кузбасской до ул. Вязниковской	проезд вдоль Московского шоссе от ул. Кузбасской до ул. Вязниковской	
22-401 ОП МГ	1067	Проезд от ул. Путейской до ул. Гороховецкой (школа N 168) со стороны д. 25, 25а по ул. Путейская	по проезду от ул. Путейской до ул. Гороховецкая	52:18:0000000:13045
22-401 ОП МГ	1068	Ул. Передовая	ул. Передовая	52:18:0000000:13670
22-401 ОП МГ	1069	Ул. Ракетная	ул. Ракетная	52:18:0000000:6411
22-401 ОП МГ	1070	Ул. Рубо от пр. Ленина до Чонгарской	ул. Рубо, от ул. Весенняя до дома N 13 по ул. Рубо участок 1 ул. Рубо, от дома N 11 по ул. Рубо до проспекта Ленина, участок 2	52:18:0000000:827 52:18:0000000:971
22-401 ОП МГ	1071	Ул. Рутковского	ул. Бориса Рутковского, от ул. Витебская до ул. Чкалова (участок 1) ул. Бориса Рутковского, от ул. Обухова до ул. Николая Пахомова (участок 2)	52:18:0000000:13040 52:18:0000000:13054
22-401 ОП МГ	1072	Ул. Репина	ул. Репина	52:18:0000000:13082
22-401 ОП МГ	1073	Пер. Рубо	пер. Рубо	52:18:0030180:375
22-401 ОП МГ	1074	Ул. Революционная	ул. Революционная (от Приокская до ул. Даля) ул. Революционная (от ул. Вокзальная до ул. Даля, участок 1)	52:18:0000000:792 52:18:0000000:995
22-401 ОП МГ	1075	Ул. Сивашская от ул. Октябрьской Революции до ул. Искры	ул. Сивашская	52:18:0000000:6459
22-401 ОП МГ	1076	Ул. Солнечная от ул. Рубо до ул. Чонгарской	ул. Солнечная	52:18:0000000:10024
22-401 ОП МГ	1077	Ул. Спартака от ул. Украинской до ул. Зеленая	исключена	
22-401 ОП МГ	1078	Ул. Спортивная от ул. Обухова до ул. Климовской	ул. Спортивная	52:18:0000000:6282
22-401 ОП МГ	1079	Пер. Сивашский от ул. Журова (ж/д переезд) до ул. Украинской	пер. Сивашский (пер. Сивашский от ул. Журова (ж/д переезд) до ул. Украинской)	52:18:0000000:782
22-401 ОП МГ	1080	Ул. Серова от ул. Юрьевецкой до ул. Электровозной	ул. Серова (от ул. Электровозная до ул. Юрьевская, участок 3)	52:18:0000000:12770
22-401 ОП МГ	1081	Ул. Серова от ул. Электровозной до ул. Ближняя	ул. Серова (от ул. Ближняя до ул. Ядринская, участок 1) ул. Серова (от ул. Ядринская до ул. Электровозная, участок 2)	52:18:0000000:12495 52:18:0000000:12772
22-401 ОП МГ	1082	Ул. Стрелка от собора Александра Невского до речного порта		
22-401 ОП МГ	1083	Ул. Спартака	ул. Спартака (от ул. Николая Пахомова до ул. Зеленодольская, участок 1) ул. Спартака (от ул. Красина до ул. Обухова, участок 2) ул. Спартака, (от переулка Балаклавский до ул. Зеленая, участок 3) ул. Спартака (от ул. Зеленая до ул. Украинская, участок 4)	52:18:0000000:13655 52:18:0030148:432 52:18:0030134:132 52:18:0000000:13661
22-401 ОП МГ	1084	Ул. Тираспольская от ул. Октябрьской революции до ул. Солнечной	ул. Тираспольская, от ул. Октябрьской революции до ул. Журова участок 1 ул. Тираспольская, от ул. Журова до ул. Солнечная участок 2	52:18:0000000:879 52:18:0000000:1065
22-401 ОП МГ	1085	Ул. Тбилисская	ул. Тбилисская	52:18:0000000:12497
22-401 ОП МГ	1086	Ул. Таллинская	ул. Таллинская ул. Таллинская, от озера Солдатское до ул. Движенцев (участок 1) ул. Таллинская, от ул. Движенцев до ул. Болотникова (участок 2) по проезду от ул. Таллинская до ул. Путейская	52:18:0000000:9968 52:18:0000000:10013 52:18:0000000:12755
22-401 ОП МГ	1087	Ул. Тихорецкая от Московского шоссе до ул. Тихорецкой, 13	ул. Тихорецкая от Московского шоссе до ул. Тихорецкой, 13 ул. Тихорецкая (от Московского шоссе до домов N 8, 9, 10 по ул. Тихорецкая, участок 1) ул. Тихорецкая (от домов N 8, 9, 10 по ул. Тихорецкая, по ул. Крановая, участок 2)	52:18:0000000:12789 52:18:0000000:12788
22-401 ОП МГ	1088	Ул. Тонкинская	ул. Тонкинская ул. Тонкинская (участок 1) ул. Тонкинская (участок 2) ул. Тонкинская (участок 3)	52:18:0000000:12786 52:18:0000000:12787 52:18:0030050:1765
22-401 ОП МГ	1089	Ул. Тепличная	ул. Тепличная	52:18:0000000:9882
22-401 ОП МГ	1090	Ул. Ухтомского от ул. Электровозной до ул. Таллинской	ул. Ухтомского (от ул. Электровозной до ул. Таллинской, участок 3)	52:18:0000000:10005
22-401 ОП МГ	1091	Ул. Фибролитовая от ул. Крановой до дома N 16	по ул. Фибролитовая, (от ул. Авангардная до ул. Актюбинская, участок 1) по ул. Фибролитовая, (от ул. Актюбинская до Комсомольского шоссе, участок 2)	52:18:0000000:13680 52:18:0000000:13674
22-401 ОП МГ	1092	Ул. Фильченкова от ул. Приокской до кондитерской фабрики "1 Мая"	ул. Фильченкова	52:18:0000000:1807
22-401 ОП МГ	1093	Ул. Чонгарская от ул. Октябрьской Революции до ул. Солнечной и далее вдоль больницы N 9	ул. Чонгарская от ул. Октябрьской Революции до ул. Солнечной и далее вдоль больницы N 9 ул. Чонгарская (от ул. Октябрьской революции до ул. Журова)	52:18:0000000:6083
22-401 ОП МГ	1094	Пер. Шланговый	пер. Шланговый	52:18:0000000:12762
22-401 ОП МГ	1095	Ул. Ядринская	ул. Ядринская ул. Ядринская, от ул. Кузбасская до ул. Курортная (участок 1) ул. Ядринская, от ул. Курортная до ул. Осипенко (участок 2)	52:18:0000000:12496 52:18:0000000:12756
22-401 ОП МГ	1096	Ул. Якорная от ул. Авангардной до ул. Актюбинской	ул. Якорная	52:18:0000000:13654
22-401 ОП МГ	1097	Проезд вдоль домов ул. С. Акимова 40, 41 до ул. Карла Маркса 3	проезд вдоль домов ул. С. Акимова 40, 41 до ул. Карла Маркса 3	
22-401 ОП МГ	1098	Проезд между Карла Маркса, 3 и С. Есенина, 41	между Карла Маркса, 3 и С. Есенина, 41	
22-401 ОП МГ	1099	Проезд от ул. С. Акимова, 41 до ул. К. Маркса, 7а, вдоль домов 3, 5, 7 по ул. К. Маркса	от ул. С. Акимова, 41 до ул. К. Маркса, 7а, вдоль домов 3, 5, 7 по ул. К. Маркса	
22-401 ОП МГ	1100	Между ул. С. Акимова, 59 и 56	между ул. С. Акимова, 59 и 56	
22-401 ОП МГ	1101	Между ул. С. Акимова, 49 и 55	между ул. С. Акимова, 49 и 55	
22-401 ОП МГ	1102	Между ул. С. Акимова, 43 и 48	между ул. С. Акимова, 43 и 48	
22-401 ОП МГ	1103	Волжская Набережная вдоль С. Акимова, 60	Волжская Набережная вдоль С. Акимова, 60	
22-401 ОП МГ	1104	Проезд от торца С. Акимова, 51 между С. Акимова 52 и 57 до торца С. Акимова, 58	от торца С. Акимова, 51 между С. Акимова 52 и 57 до торца С. Акимова, 58	
22-401 ОП МГ	1105	Проезд вдоль С. Акимова, 44б, 44	вдоль С. Акимова, 44б, 44	
22-401 ОП МГ	1106	Проезд между К. Маркса, 6 и К. Маркса, 8	между ул. К. Маркса, 6 и ул. К. Маркса, 8	
22-401 ОП МГ	1107	Проезд между К. Маркса, 8А и 16 вдоль К. Маркса, 14 и С. Акимова, 50 до С. Акимова, 51	между К. Маркса, 8А и 16 вдоль К. Маркса, 14 и С. Акимова, 50 до С. Акимова, 51 (с парковкой со стороны ул. К. Маркса, 8а)	
22-401 ОП МГ	1108	Проезд между К. Маркса, 18 и К. Маркса, 20 вдоль К. Маркса, 18А до К. Маркса, 12	между К. Маркса, 18 и К. Маркса, 20 вдоль К. Маркса, 18А до К. Маркса, 12	
22-401 ОП МГ	1109	Проезд между К. Маркса, 20 и Пролетарской, 10	между К. Маркса, 20 и Пролетарской, 10	
22-401 ОП МГ	1110	Проезд между Пролетарской, 12А и 14А, вдоль Пролетарской, 12 до торца ул. Волжская набережная, 7а	между Пролетарской, 12А и 14А, вдоль Пролетарской, 12 до торца ул. Волжская набережная, 7а	
22-401 ОП МГ	1111	Проезд от Волжская набережная, 7а до Волжская набережная, 5 с выходом во двор	от Волжская набережная, 7а до Волжская набережная, 5 с выходом во двор	
22-401 ОП МГ	1112	Проезд вдоль К. Маркса, 22 с выходом на Волжскую Набережную и тупиком во дворе	вдоль К. Маркса, 22 с выходом на Волжскую Набережную и тупиком во дворе	
22-401 ОП МГ	1113	Проезд вдоль К. Маркса, 24	вдоль К. Маркса, 24	
22-401 ОП МГ	1114	Проезд вокруг К. Маркса, 38 и проездом до ул. К. Маркса	вокруг К. Маркса, 38 и проездом до ул. К. Маркса	
22-401 ОП МГ	1115	Проезд между Волжская Набережная, 10 и 11	между Волжская Набережная, 10 и 11	
22-401 ОП МГ	1116	Проезд между ул. Пролетарской, 5 и 7	между ул. Пролетарской, 5 и 7	
22-401 ОП МГ	1117	Проезд между ул. Пролетарской, 7 и Волжской набережной, 9	проезд между ул. Пролетарской, 7 и Волжской набережной, 9	
22-401 ОП МГ	1118	Проезд вдоль торца К. Маркса 22	вдоль торца К. Маркса 22	
22-401 ОП МГ	1119	Проезд от К. Маркса, 3 до С. Акимова 41 вдоль него до С. Акимова, 39 с выездом на С. Акимова	от К. Маркса, 3 до С. Акимова 41 вдоль него до С. Акимова, 39 с выездом на С. Акимова	
22-401 ОП МГ	1120	Проезд между К. Маркса, 7 и 7А	между К. Маркса, 7 и 7А с парковкой во дворе	
22-401 ОП МГ	1121	Дворовый проезд от ул. С. Акимова между С. Акимова, 29 и 38 вдоль С. Акимова, 37	дворовый проезд от ул. С. Акимова между С. Акимова, 29 и 38 вдоль С. Акимова, 37 с парковкой у С. Акимова, 29	
22-401 ОП МГ	1122	Выезд на С. Акимова от ул. С. Акимова, 28	выезд на С. Акимова от ул. С. Акимова, 28	
22-401 ОП МГ	1123	Дворовый проезд вдоль С. Акимова 32, 33, 31 и 25А с двумя тупиками	дворовый проезд вдоль С. Акимова 32, 33, 31 и 25А с двумя тупиками	
22-401 ОП МГ	1124	Проезд вдоль ул. С Акимова 23, ул. Пролетарской, 1, 3, до ул. С. Есенина, 39	проезд вдоль ул. С Акимова 23, ул. Пролетарской, 1, 3, до ул. С. Есенина, 39	
22-401 ОП МГ	1125	Проезд между С. Акимова, 25 и Пролетарской, 2 до торца С. Акимова, 26	между С. Акимова, 25 и Пролетарской, 2 до торца С. Акимова, 26	
22-401 ОП МГ	1126	Проезд между Пролетарской, 2 и 4 до С. Акимова, 25А	между Пролетарской, 2 и 4 до С. Акимова, 25А	
22-401 ОП МГ	1127	Проезд вдоль ул. К. Маркса 15а, вдоль торца ул. К. Маркса 15 с выходом на ул. К. Маркса	вдоль ул. К. Маркса 15а, вдоль торца ул. К. Маркса 15 с выходом на ул. К. Маркса	
22-401 ОП МГ	1128	Проезд от ул. К. Маркса, к торцу ул. Пролетарская, 6	проезд от ул. К. Маркса, к торцу ул. Пролетарская, 6	
22-401 ОП МГ	1129	Проезд между Пролетарской, 1 и 3 до С. Есенина, 46 с проездом за детской поликлиникой N 19	ул. Сергея Есенина (от ул. Пролетарская до дома N 44 по ул. Сергея Есенина, участок 3/2)	52:18:0000000:12843
22-401 ОП МГ	1130	Проезд между С. Акимова, 22 и 23	между С. Акимова, 22 и 23	
22-401 ОП МГ	1131	Проезд между С. Акимова, 18 и 20 вдоль С. Акимова, 19 до торца С. Есенина, 46	между С. Акимова, 18 и 20 вдоль С. Акимова, 19 до торца С. Есенина, 46	
22-401 ОП МГ	1132	Проезд между С. Есенина, 40 и С. Акимова, 15 вдоль С. Акимова, 15	между С. Есенина, 40 и С. Акимова, 15 вдоль С. Акимова, 15	
22-401 ОП МГ	1133	Проезд между С. Есенина, 42 и 31 вдоль С. Есенина, 44 до ул. С. Есенина, 48	Ул. Сергея Есенина (от ул. Пролетарская до дома N 44 по ул. Сергея Есенина, участок 3/1)	52:18:0000000:12785
22-401 ОП МГ	1134	Проезд вдоль ул. Мещерского бульвара, 7, 7к.2, 7к.3, вдоль торца ул. Мещерский бульвар, 7 с выездом на ул. Мещерский бульвар	вдоль Мещерского бульвара, 7, 7к.2, 7к.3, вдоль торца Мещерский бульвар, 7 с выездом на ул. Мещерский бульвар	
22-401 ОП МГ	1135	Проезд между С Акимова 5 и 8 с выездом на ул. С. Акимова	между С Акимова 5 и 8 с выездом на ул. С. Акимова	
22-401 ОП МГ	1136	Ул. Сергея Есенина (от дома N 36 по ул. Сергея Есенина до дома N 28 по ул. Сергея Есенина	Ул. Сергея Есенина (от дома N 36 по ул. Сергея Есенина до дома N 28 по ул. Сергея Есенина, участок 4) (Включая: Проезд между С Акимова 5 и 8 с выездом на ул. С. Акимова; Проезд между С. Акимова, 10 и 13 вдоль С. Акимова, 11 и вдоль С. Есенина, 34 с выходом на ул. С. Есенина; Проезд вдоль С. Есенина, 32 Проезд вдоль С. Есенина, 28 и 30 до торца С. Акимова, 11; Проезд от ул. С. Есенина, 23 к С. Есенина, 27 и вдоль его торца; Проезд между Мещерским бульваром, 5 и 5А вдоль С. Есенина, 23, 21, 19 торца С. Есенина, 17)	52:18:0000000:12844
22-401 ОП МГ	1137	Проезд вдоль С. Есенина, 32	исключена	
22-401 ОП МГ	1138	Проезд вдоль С. Есенина, 28 и 30 до торца С. Акимова, 11	исключена	
22-401 ОП МГ	1139	Проезд от ул. С. Есенина, 23 к С. Есенина, 27 и вдоль его торца	исключена	
22-401 ОП МГ	1140	Проезд вдоль Мещерского бульвара, 5 со стороны фасадов	вдоль Мещерского бульвара, 5 со стороны фасада	
22-401 ОП МГ	1141	Проезд между Мещерским бульваром, 5 и 5б	между Мещерским бульваром, 5 и 5б	
22-401 ОП МГ	1142	Проезд между Мещерским бульваром, 5 и 5А вдоль С. Есенина, 23, 21, 19 торца С. Есенина, 17	исключена	
22-401 ОП МГ	1143	Проезд между Мещерским бульваром, 3/1 и 11 с проездом к Д/С (С. Есенина, 9А)	между Мещерским бульваром, 3/1 и 11 с проездом к Д/С (С. Есенина, 9а)	
22-401 ОП МГ	1144	ул. Сергея Есенина (от дома N 22 по ул. Сергея Есенина до Мещерского бульвара)	ул. Сергея Есенина (от дома N 22 по ул. Сергея Есенина до Мещерского бульвара, участок 5) (Включая: Проезд вдоль С. Есенина, 22 и 20 до торца С. Есенина, 14; Проезд между С. Есенина, 3 и 4 вдоль С. Есенина, 4Б, 10, 12, 14 и 16 с выездом на ул. С. Акимова; Проезд вдоль ул. С. Акимова, 2 и ул. С. Есенина, 6 с проездами на ул. С. Есенина и ул. С. Акимова)	52:18:0000000:12845
22-401 ОП МГ	1145	Проезд между С. Есенина, 3 и 4 вдоль С. Есенина, 4Б, 10, 12, 14 и 16 с выездом на ул. С. Акимова	исключена	
22-401 ОП МГ	1146	Проезд вдоль ул. С. Акимова, 2 и ул. С. Есенина, 6 с проездами на ул. С. Есенина и ул. С. Акимова	исключена	
22-401 ОП МГ	1147	Проезд вдоль мини-стадиона школы N 41	исключена	
22-401 ОП МГ	1148	Проезд между ул. С. Акимова, 3а и ул. С. Есенина, 18 до торца ул. С. Есенина, 18	исключена	
22-401 ОП МГ	1149	Проезд вдоль Мещерского бульвара, 5 со стороны фасадов	парковка со сквозным проездом вдоль Мещерского бульвара, 5а со стороны фасада	
22-401 ОП МГ	1150	Проезд между Мещерским бульваром, 2 и 3 до торца С. Есенина, 7	между Мещерским бульваром, 2 и 3 до торца С. Есенина, 7	
22-401 ОП МГ	1151	Проезд вдоль Гордеевской 38, 102, 60, 62 и 64	вдоль Гордеевской 104, 60, 62, 64, 66	
22-401 ОП МГ	1152	Проезд вдоль Гордеевской 66, 36, 80а	вдоль Гордеевской 80а, 36, 38	
22-401 ОП МГ	1153	Проезд между Гордеевской, 62 и 64 до Гордеевской, 58	между Гордеевской, 62 и 64 до Гордеевской, 58	
22-401 ОП МГ	1154	Проезд между Гордеевской, 40 и 34 до торца Гордеевской, 44 и проездом в направлении ул. Маршала Казакова	между Гордеевской, 40 и 34 до торца Гордеевской, 44 и проездом в направлении ул. Маршала Казакова	
22-401 ОП МГ	1155	Проезд между Гордеевской, 102 и 38 до торца Гордеевской 44	между Гордеевской, 102 и 38 до торца Гордеевской, 44	
22-401 ОП МГ	1156	Вдоль Г. Зимина, 39 и 37 от к/т "Смена" с выездом в направлении ул. М. Казакова	вдоль Г. Зимина, 39 и 37 от к/т "Смена" с выездом в направлении ул. М. Казакова	
22-401 ОП МГ	1157	От ул. Г. Зимина вдоль торца Г. Зимина, 26 и Тонкинской, 7А с выездом на ул. Тонкинскую	от ул. Г. Зимина вдоль торца Г. Зимина, 26 и Тонкинской, 7А с выездом на ул. Тонкинскую	
22-401 ОП МГ	1158	Проезд вдоль Г. Зимина, 28, 34, 35 и 36	вдоль Г. Зимина, 28, 34, 35 и 36	
22-401 ОП МГ	1159	Проезд вдоль Г. Зимина, 4, 12 и 20 с выходом на Гордеевский пятак	проезд вдоль Г. Зимина, 4, 12 и 20 с выходом на Гордеевский пятак	
22-401 ОП МГ	1160	От Школы N 121 (Тонкинская, 4) до Московского шоссе, 23 и вдоль него до Московского шоссе, 25	от Школы N 121 (Тонкинская, 4) до Московского шоссе, 23 и вдоль него до Московского шоссе, 25	
22-401 ОП МГ	1161	Проезд вдоль Московского шоссе, 25	вдоль Московского шоссе, 25 (со стороны ул. Тонкинской)	
22-401 ОП МГ	1162	Проезд вдоль Тонкинской, 6 и 8	вдоль Тонкинской, 6 и 8	
22-401 ОП МГ	1163	Проезд от торца Тонкинской, 6 через перекресток с ул. Г. Зимина вдоль Тонкинской, 11	от торца Тонкинской, 6 через перекресток с ул. Г. Зимина вдоль Тонкинской, 11	
22-401 ОП МГ	1164	Проезд вдоль Тонкинской, 12	вдоль Тонкинской, 12	
22-401 ОП МГ	1165	Проезд вдоль Тонкинской, 13 до торца Тонкинской, 11	вдоль Тонкинской, 13 до торца Тонкинской, 11	
22-401 ОП МГ	1166	Проезд между Тонкинской, 15 и 16	между Тонкинской, 15 и 16	
22-401 ОП МГ	1167	Проезд между Тонкинской, 16 и 17	между Тонкинской, 16 и 17	
22-401 ОП МГ	1168	Проезд между ул. Генерала Зимина 34, 28 к торцу Г. Зимина 32	между ул. Генерала Зимина 34, 28 к торцу Г. Зимина 32	
22-401 ОП МГ	1169	Проезд от Генерала Зимина 41 к Генерала Зимина 37	от Генерала Зимина 41 к Генерала Зимина 37	
22-401 ОП МГ	1170	Проезд между Генерала Зимина 41 и Тонкинская 9 до торца дома Тонкинская 13	между Генерала Зимина 41 и Тонкинская 9 до торца дома Тонкинская 13	
22-401 ОП МГ	1171	Проезд от Тонкинской 13а к торцу дома Московское шоссе 25	от Тонкинской 13а к торцу дома Московское шоссе 25	
22-401 ОП МГ	1172	Проезд между Московское шоссе 33 и 37	проезд между Московское шоссе 33 и 37	
22-401 ОП МГ	1173	Проезд между Московское шоссе 13, 15	проезд между Московское шоссе 13, 15	
22-401 ОП МГ	1174	От торца Тонкинской, 6 через перекресток с ул. Г. Зимина вдоль Тонкинской, 11	от торца Тонкинской, 6 через перекресток с ул. Г. Зимина вдоль Тонкинской, 11	

22-401 ОП МГ	1175	Проезд между Московским шоссе 11 и Генерала Зимина 2	между Московским шоссе 11 и Генерала Зимина 2 (до торца Зимина, 6 и до торца Зимина, 2)	
22-401 ОП МГ	1176	Между Г. Зимина 4 и 12 вдоль Г. Зимина 4 до границы межевания	между Г. Зимина 4 и 12 вдоль Г. Зимина 4 до границы межевания	
22-401 ОП МГ	1177	Проезд между домами Г. Зимина 12, 20 к Г. Зимина 14	между домами Г. Зимина 12, 20 к Г. Зимина 14	
22-401 ОП МГ	1178	Проезд вдоль торца Г. Зимина 20 к Г. Зимина 24	вдоль торца Г. Зимина 20 к Г. Зимина 24	
22-401 ОП МГ	1179	Проезд от ул. Керченской вдоль торца Керченской, 9	проезд от ул. Керченской вдоль торца Керченской, 9	
22-401 ОП МГ	1180	Проезд от ул. Керченской между Керченской, 9 и 16	проезд от ул. Керченской между Керченской, 9 и 16	
22-401 ОП МГ	1181	Проезд Вдоль "Керченской 15А		
22-401 ОП МГ	1182	Проезд между Керченской, 20 и Бетанкура, 2 вдоль Бетанкура, 3	проезд между Керченской, 20 и Бетанкура, 2 вдоль Бетанкура, 3	
22-401 ОП МГ	1183	Проезд от торца Бетанкура, 3, вдоль Бетанкура, 29	проезд от торца Бетанкура, 3, вдоль Бетанкура, 29	
22-401 ОП МГ	1184	Проезд вдоль торца Керченской, 28 с выездом во двор	проезд вдоль торца Керченской, 28 с выездом во двор	
22-401 ОП МГ	1185	Проезд вдоль Керченской, 26, и подъездами к нему, Керченской, 28 и торца Бетанкура, 3 с проездом на ул. Мануфактурную (Мануфактурная, 18)	проезд вдоль Керченской, 26, и подъездами к нему, Керченской, 28 и торца Бетанкура, 3 с проездом на ул. Мануфактурную (Мануфактурная, 18)	
22-401 ОП МГ	1186	Проезд между пер. Портовый, 4 и 6, вдоль пер. Портовый, 4	между пер. Портовый, 4 и 6, вдоль пер. Портовый, 4 и 6 (с учетом нового проезда от дома пер. Портовый, 6 до ул. Совнаркомовская, 6а и новой парковки)	
22-401 ОП МГ	1187	Проезд от ул. Совнаркомовской вдоль торца Совнаркомовской, 6А к Мануфактурной, 10	от ул. Совнаркомовской вдоль торца Совнаркомовской, 6А к Мануфактурной, 10 ул. Мануфактурная, д. 10, от ул. Совнаркомовской вдоль торца ул. Совнаркомовской 6А	52:18:0030024:851
22-401 ОП МГ	1188	Проезд от Мануфактурной, между Должанской 1 и Мануфактурной, 7, до конца торца Должанской, 3	от Мануфактурной, между Должанской 1 и Мануфактурной, 7, до конца торца Должанской, 3	
22-401 ОП МГ	1189	Проезд вдоль Мануфактурной, 20	вдоль Мануфактурной, 20	
22-401 ОП МГ	1190	Проезд между Мануфактурной, 14 и 16 и вдоль них до торца Мануфактурной, 20	между Мануфактурной, 14 и 16 и вдоль них до торца Мануфактурной, 20	
22-401 ОП МГ	1191	Дворовый проезд между Мануфактурной, 11 и 13	дворовый проезд между Мануфактурной, 11 и 13	
22-401 ОП МГ	1192	Проезд между Ярмарочный проезд, 9 и 7	между Ярмарочный проезд, 9 и 7	
22-401 ОП МГ	1193	Проезд между Ярмарочный проезд, 7 и 5	между Ярмарочный проезд, 7 и 5	
22-401 ОП МГ	1194	Дворовый проезд между Ярмарочным проездом, 6 и Должанской, 6А вдоль Бульвара Мира, 11А	дворовый проезд между Ярмарочным проездом, 6 и Должанской, 6А вдоль Бульвара Мира, 11А	
22-401 ОП МГ	1195	Проезд вдоль Совнаркомовской, 30 напротив торца Должанской, 11	вдоль Совнаркомовской, 30 напротив торца Должанской, 11	
22-401 ОП МГ	1196	Проезд между Бульваром Мира 9 и 17а	между Бульваром Мира 9 и 17а	
22-401 ОП МГ	1197	Проезд между Бульваром Мира 21 и 17	Между Бульваром Мира 21 и 17	
22-401 ОП МГ	1198	Проезд между Мурашкинской, 7 и 9 к школе N 143 (Бульвар Мира, 4)	Между Мурашкинской, 7 и 9 к школе N 143 (Бульвар Мира, 4)	
22-401 ОП МГ	1199	Проезд от ул. Мурашкинской до ул. Бульвар Мира 8, вдоль него	От ул. Мурашкинской до ул. Бульвар Мира 8, вдоль него	
22-401 ОП МГ	1200	Проезд между Совнаркомовской, 40 и 42 вдоль Совнаркомовской, 44 до Должанской, 38	Между Совнаркомовской, 40 и 42 вдоль Совнаркомовской, 44 до Должанской, 38	
22-401 ОП МГ	1201	Проезд между Московским шоссе, 290 и 288 (от дублера) до ул. Металлистов	Между Московским шоссе, 290 и 288 (от дублера) до ул. Металлистов	
22-401 ОП МГ	1202	Проезд между Московским шоссе, 262 и 250 (от дублера) по ул. Металлистов до детского сада N 27	Между Московским шоссе, 262 и 250 (от дублера) по ул. Металлистов до детского сада N 27	
22-401 ОП МГ	1203	Проезд между Московским шоссе, 262 и 262А (от дублера) по ул. Металлистов до перекрестка Металлистов и Вторчермета	Между Московским шоссе, 262 и 262А (от дублера) по ул. Металлистов до перекрестка Металлистов и Вторчермета	
22-401 ОП МГ	1204	Проезд между Московским шоссе, 248 и 250 (от дублера)	Между Московским шоссе, 248 и 250 (от дублера)	
22-401 ОП МГ	1205	Проезд от. ул. Московское шоссе вдоль д. 248, торцов д. 236а, 234а, 232а, вдоль д. 232а по Московскому шоссе и далее вдоль гаражей	От ул. Московское шоссе вдоль д. 248, торцов д. 236а, 234а, 232а, вдоль д. 232а по Московскому шоссе и далее вдоль гаражей	
22-401 ОП МГ	1206	Внутридворовый проезд от Металлистов, 119А с выездом на ул. Вторчермета возле Металлистов, 3	Внутридворовый проезд от Металлистов, 119А с выездом на ул. Вторчермета возле Металлистов, 3	
22-401 ОП МГ	1207	Проезд от Московского шоссе, 140 вдоль торца Тихорецкой, 5А до ул. Тихорецкой	От Московского шоссе, 140 вдоль торца Тихорецкой, 5А до ул. Тихорецкой	
22-401 ОП МГ	1208	Проезд между Московским шоссе, 140 и территорией рынка "Березовский"	Между Московским шоссе, 140 и территорией рынка "Березовский"	
22-401 ОП МГ	1209	Проезд вдоль Московского шоссе, 142, 140	Вдоль Московского шоссе, 142, 140	
22-401 ОП МГ	1210	Проезд вдоль Тихорецкой, 5А	Вдоль Тихорецкой, 5А	
22-401 ОП МГ	1211	Проезд от ул. Тихорецкой до ул. Авангардной вдоль торцов Тихорецкой, 3, 4, 5, 8, 9 и 10	От ул. Тихорецкой до ул. Авангардной вдоль торцов Тихорецкой, 3, 4, 5, 8, 9 и 10	
22-401 ОП МГ	1212	От Тихорецкой, 11 до ул. Авангардной вдоль Тихорецкой, 12 и 13	От Тихорецкой, 11 до ул. Авангардной вдоль Тихорецкой, 12 и 13	
22-401 ОП МГ	1213	Проезд вдоль торцов Тихорецкой, 10 и 9	Вдоль торцов Тихорецкой, 10 и 9	
22-401 ОП МГ	1214	Проезд вдоль Тихорецкой, 6 и 7, до торца ул. Тихорецкой, 10	Вдоль Тихорецкой, 6 и 7, до торца ул. Тихорецкой, 10	
22-401 ОП МГ	1215	Проезд от Авангардной, к торцу Тихорецкой 13 вдоль Тихорецкой 3 в	От Авангардной, к торцу Тихорецкой 13 вдоль Тихорецкой 3 в	
22-401 ОП МГ	1216	Проезд вдоль торца Тихорецкой, 4 до торца Тихорецкой, 3 с выездом к Тихорецкой, 3	Вдоль торца Тихорецкой, 4 до торца Тихорецкой, 3 с выездом к Тихорецкой, 3	
22-401 ОП МГ	1217	Проезд вокруг Московского шоссе, 132	Вокруг Московского шоссе, 132	
22-401 ОП МГ	1218	Проезд от Московского шоссе, 132 до Авангардной, 2	От Московского шоссе, 132 до Авангардной, 2	
22-401 ОП МГ	1219	По Авангардной от Фибролитовой до ул. Крановой	По Авангардной от Фибролитовой до ул. Крановой	
22-401 ОП МГ	1220	Проезд между Авангардной, 10 и 11	Между Авангардной, 10 и 11	
22-401 ОП МГ	1221	Проезд вдоль Авангардной, 9 вдоль торца Авангардной, 10	Вдоль Авангардной, 9 вдоль торца Авангардной, 10	
22-401 ОП МГ	1222	Проезд вдоль Авангардной, 8А	Вдоль Авангардной, 8А	
22-401 ОП МГ	1223	Проезд вдоль Авангардной, 6	Вдоль Авангардной, 6	
22-401 ОП МГ	1224	Проезд от. Авангардной, 12, вдоль 2-х подъездов Авангардной, 16	От Авангардной, 12, вдоль 2-х подъездов Авангардной, 16	
22-401 ОП МГ	1225	Проезд от ул. Актюбинской до Авангардной, 10	От ул. Актюбинской до Авангардной, 10	
22-401 ОП МГ	1226	Проезд вдоль ул. Аэродромной, 28	Вдоль ул. Аэродромной, 28	
22-401 ОП МГ	1227	По ул. Аэродромной до пер. Навашинский	По ул. Аэродромной до пер. Навашинский (по обе стороны Комсомольского шоссе)	
22-401 ОП МГ	1228	Проезд параллельно Московскому шоссе, 146 с подходами к остановочному пункту и пешеходному мосту через Московское шоссе	Параллельно Московскому шоссе, 146 с подходами к остановочному пункту и пешеходному мосту через Московское шоссе	
22-401 ОП МГ	1229	От Московского шоссе, 108 вдоль торцов Аэродромной, 27А и 23А с выходом на Комсомольское шоссе	От Московского шоссе, 108 вдоль торцов Аэродромной, 27А и 23А с выходом на Комсомольское шоссе	
22-401 ОП МГ	1230	Вдоль торца Авангардной, 22	Вдоль торца Авангардной, 22	
22-401 ОП МГ	1231	Проезд от ул. Фибролитовой до Авангардной, 14А (Д/сад)	От ул. Фибролитовой до Авангардной, 14А (Д/сад)	
22-401 ОП МГ	1232	Проезд между Актюбинской, 11 и 13 до Конотопской, 14	Между Актюбинской, 11 и 13 до Конотопской, 14	
22-401 ОП МГ	1233	Проезд между Авангардной, 18 и Крановой, 21	Между Авангардной, 18 и Крановой, 21	
22-401 ОП МГ	1234	Проезд между Актюбинской, 4/22 и Фибролитовой, 18	Между Актюбинской, 4/22 и Фибролитовой, 18	
22-401 ОП МГ	1235	Проезд вдоль Крановой, 5 и 7	Вдоль Крановой, 5 и 7	
22-401 ОП МГ	1236	Проезд от Московского шоссе 146 с выходом на Московское шоссе	От Московского шоссе 146 с выходом на Московское шоссе (включая выход на надземный пешеходный переход)	
22-401 ОП МГ	1237	Проезд от ул. Брестская до ул. Коллективная	От ул. Брестская до ул. Коллективная	
22-401 ОП МГ	1238	Между ул. Коллективная 6, 4 на ул. Передовую	Между ул. Коллективная 6, 4 на ул. Передовую	
22-401 ОП МГ	1239	Проезд за домами Балаковская 2, 4, 6, 12	За домами Балаковская 2, 4, 6, 12	
22-401 ОП МГ	1240	Подъезд к ул. Балаковской 8	К ул. Балаковской 8	
22-401 ОП МГ	1241	Проезд между ул. Балаковская, 3 и ул. Брестская, 5	Между ул. Балаковская, 3 и ул. Брестская, 5	
22-401 ОП МГ	1242	Проезд вдоль ул. Брестская 1, 3 и ул. Брестская 2, 4 включая проезды	Вдоль ул. Брестская 1, 3 и ул. Брестская 2, 4 включая проезды	
22-401 ОП МГ	1243	Проезд вдоль ул. Передовая 2, 4 включая проезд	Вдоль ул. Передовая 2, 4 включая проезд	
22-401 ОП МГ	1244	Проезд от Знаменской, 29 к Знаменской, 31	От Знаменской, 29 к Знаменской, 31	
22-401 ОП МГ	1245	Проезд между Осипенко, 20 и 2	Между Осипенко, 20 и 2	
22-401 ОП МГ	1246	Проезд от Ракетной, 2 до Знаменской, 19	От Ракетной, 2 до Знаменской, 19	
22-401 ОП МГ	1247	Проезд от Ракетной, 4 до Знаменской, 23	От Ракетной, 4 до Знаменской, 23	
22-401 ОП МГ	1248	Проезд от Ракетной, 6 до Знаменской, 27	От Ракетной 6 до Знаменской, 27	
22-401 ОП МГ	1249	Проезд от Ракетной, 8 до Знаменской, 28 и 29	От Ракетной, 8 до Знаменской, 28 и 29	
22-401 ОП МГ	1250	По ул. Касимовской от перекрестка с ул. Элекровозной до Осипенко, 20	По ул. Касимовской от перекрестка с ул. Элекровозной до Осипенко, 20	
22-401 ОП МГ	1251	Проезд между Осипенко, 23 и 24А до Касимовской, 12	Между Осипенко, 23 и 24А до Касимовской, 12	
22-401 ОП МГ	1252	Проезд вдоль Осипенко, 24А, 24, 26 и 28	Вдоль Осипенко, 24А, 24, 26 и 28 (внутридворовый)	
22-401 ОП МГ	1253	Проезд вдоль Осипенко, 21	Вдоль Осипенко, 21	
22-401 ОП МГ	1254	Проезд возле Знаменской, 2	Возле Знаменской, 2	
22-401 ОП МГ	1255	Проезд к Лесной городок, 6, 7А и 8А до Лесной городок, 7	К Лесной городок, 6, 7А и 8А до Лесной городок, 7	
22-401 ОП МГ	1256	Проезд к Лесной городок, 18	к Лесной городок, 18	
22-401 ОП МГ	1257	Проезд вдоль Лесной городок, 3А до Декабристов, 40	Вдоль Лесной городок, 3А до Декабристов, 40	
22-401 ОП МГ	1258	Проезд от ул. Болотникова к Болотникова, 9 и 7	От ул. Болотникова к Болотникова, 9 и 7	
22-401 ОП МГ	1259	Проезд от ул. Болотникова к Болотникова, 7 и 6	От ул. Болотникова к Болотникова, 7 и 6	
22-401 ОП МГ	1260	Проезд от ул. Болотникова к Болотникова, 6 и 4	От ул. Болотникова к Болотникова, 6 и 4	
22-401 ОП МГ	1261	Проезд вокруг Лесной городок, 6	Вокруг Лесной городок, 6	
22-401 ОП МГ	1262	Проезд к Лесной городок 1, вокруг Лесной городок, 4	К Лесной городок 1, вокруг Лесной городок, 4	
22-401 ОП МГ	1263	Ул. Лесной городок от пер. Камчатского до ул. Ухтомского	ул. Лесной городок, от Московского шоссе до переулка Камчатский участок 1 городок Лесной, от переулка Камчатский до ул. Рижская, участок 2	52:18:0000000:858 52:18:0000000:6397
22-401 ОП МГ	1264	По ул. Балтийской от ул. Движенцев до ул. Архангельской	ул. Балтийская	52:18:0000000:13066
22-401 ОП МГ	1265	Проезд от ул. Декабристов до ул. Клубной (за ДК Железнодорожников)		
22-401 ОП МГ	1266	От Архангельская, 20 до Подворная, 1	От Архангельская, 20 до Подворная, 1	
22-401 ОП МГ	1267	Внутридворовый проезд от ул. Путейской между Путейская, 27 и 29 вдоль Путейской, 31, 33, 35 и выездом на ул. Путейскую между Путейской, 37 и 39	Внутридворовый проезд от ул. Путейской между Путейская, 27 и 29 вдоль Путейской, 31, 33, 35 и выездом на ул. Путейскую между Путейской, 37 и 39	
22-401 ОП МГ	1268	Проезд вдоль Путейской, 27 с выездом на ул. Болотникова	Вдоль Путейской, 27 с выездом на ул. Болотникова	
22-401 ОП МГ	1269	Проезд от ул. Гороховецкой до ул. Путейской вдоль Гороховецкой, 56, 58А и Путейской, 51	От ул. Гороховецкой до ул. Путейской вдоль Гороховецкой, 56, 58А и Путейской, 51	
22-401 ОП МГ	1270	Проезд от ул. Гороховецкой вдоль Гороховецкой, 52, 54А	От ул. Гороховецкой вдоль Гороховецкой, 52, 54А	
22-401 ОП МГ	1271	Проезд от ул. Гороховецкой до ул. Заречной вдоль Гороховецкой, 18, 18А и Заречной, 6	от ул. Гороховецкой до ул. Заречной вдоль Гороховецкой, 18, 18А и Заречной, 6	
22-401 ОП МГ	1272	Проезд вокруг ул. Подворная 18	вокруг ул. Подворная 18	
22-401 ОП МГ	1273	Проезд между ул. Архангельской 22, 24 с выездом на пересечение ул. Движенцев и ул. Подворная	между ул. Архангельской 22, 24 с выездом на пересечение ул. Движенцев и ул. Подворная	
22-401 ОП МГ	1274	Проезд вокруг ул. Подворная 8	вокруг ул. Подворная 8	
22-401 ОП МГ	1275	Проезд между Архангельской 17 и Подворной 1	между Архангельской 17 и Подворной 1	
22-401 ОП МГ	1276	Проезд вдоль 47, 49 по ул. Путейской	вдоль 47, 49 по ул. Путейской	
22-401 ОП МГ	1277	Проезд между Гороховецкой 30, 32, вокруг Гороховецкой 32а	между Гороховецкой 30, 32, вокруг Гороховецкой 32а	
22-401 ОП МГ	1278	Проезд вдоль пер. Костромской 1	вдоль пер. Костромской 1	
22-401 ОП МГ	1279	Проезд между ул. Зеленодольская, 120 и 118	между ул. Зеленодольская, 120 и 118	
22-401 ОП МГ	1280	Проезд между ул. Зеленодольская, 132 и 130	между ул. Зеленодольская, 132 и 130	
22-401 ОП МГ	1281	Проезд к ул. Украинская, 86А	Проезд к ул. Украинская, 86А	
22-401 ОП МГ	1282	Проезд от ул. Украинская к д. 86 по ул. Климовская (включая проезд вокруг д. 10а по ул. Украинская)	Проезд от ул. Украинская к д. 86 по ул. Климовская (включая проезд вокруг д. 10а по ул. Украинская)	
22-401 ОП МГ	1283	Проезд вдоль пер. Сивашский, 1	вдоль пер. Сивашский, 1	
22-401 ОП МГ	1284	Проезд вдоль торца ул. Октябрьской революции, 37, со стороны пер. Сивашский	вдоль торца ул. Октябрьской революции, 37, со стороны пер. Сивашский	
22-401 ОП МГ	1285	Проезд по ул. Литературной от пер. Сивашский до ул. Менделеева		
22-401 ОП МГ	1286	Проезд от ул. Октябрьской революции между Октябрьской революции 37 и 39 к ул. Литературной, 3	от ул. Октябрьской революции между Октябрьской революции 37 и 39 к ул. Литературной, 3	
22-401 ОП МГ	1287	Проезд по ул. Чонгарской от ул. Октябрьской Революции до ул. Искры, вдоль ул. Чонгарской, 17А и ул. Литературной, 17		
22-401 ОП МГ	1288	Проезд от ул. Чонгарской к ул. Чонгарской, 44а и вдоль него к ул. Чонгарской, 44	от ул. Чонгарской к ул. Чонгарской, 44а и в вдоль него к ул. Чонгарской, 44	
22-401 ОП МГ	1289	Вдоль ул. Весенняя, 19	Вдоль ул. Весенняя, 19	
22-401 ОП МГ	1290	Проезд вдоль ул. Весенняя, 21, между ул. Весенней, 21 и 17 до ул. Весенней, 19	вдоль ул. Весенняя, 21, между ул. Весенней, 21 и 17 до ул. Весенней, 19	
22-401 ОП МГ	1291	Проезд между ул. Чонгарская, 29 и 31 от ул. Чонгарской	между ул. Чонгарская, 29 и 31 от ул. Чонгарской	
22-401 ОП МГ	1292	Проезд между ул. Чонгарская, 37 и 39	между ул. Чонгарская, 37 и 39	
22-401 ОП МГ	1293	Проезд от ул. Искры, между ул. Искры, 22, 24 к ул. Журова, 19А	от ул. Искры, между ул. Искры, 22, 24 к ул. Журова, 19А	
22-401 ОП МГ	1294	Проезд вдоль торца ул. Журова, 19 к ул. Журова 19А от ул. Журова	вдоль торца ул. Журова, 19 к ул. Журова 19А от ул. Журова	
22-401 ОП МГ	1295	Проезд между ул. Чонгарская, 38 и 40 от ул. Чонгарской	между ул. Чонгарская, 38 и 40 от ул. Чонгарской	
22-401 ОП МГ	1296	Проезд вдоль торца ул. Чонгарская, 32 от ул. Чонгарской	вдоль торца ул. Чонгарская, 32 от ул. Чонгарской	
22-401 ОП МГ	1297	Проезд вдоль ул. Рубо, 3 ул. Солнечная, 8 с выходом на ул. Солнечную	вдоль ул. Рубо, 3 ул. Солнечная, 8 с выходом на ул. Солнечную	
22-401 ОП МГ	1298	Проезд от ул. Рубо до торца пр. Ленина, 9	от ул. Рубо до торца пр. Ленина, 9	
22-401 ОП МГ	1299	Проезд вдоль ул. Весенней, 29-31	вдоль ул. Весенней, 29-31	
22-401 ОП МГ	1300	Проезд от ул. Рубо к ул. Весенней, 15, 17 и 19	от ул. Рубо к ул. Весенней, 15, 17 и 19	
22-401 ОП МГ	1301	Проезд от ул. Весенней, 9 до ул. Рубо, 7	от ул. Весенней, 9 до ул. Рубо, 7	
22-401 ОП МГ	1302	Проезд от ул. Чкалова, вдоль ул. Чкалова, 1А до торца ул. Чкалова, 5А	от ул. Чкалова, вдоль ул. Чкалова, 1А до торца ул. Чкалова, 5А	
22-401 ОП МГ	1303	Проезд между ул. Чкалова, 1 и 3 до торца ул. Чкалова, 5А	между ул. Чкалова, 1 и 3 до торца ул. Чкалова, 5А	
22-401 ОП МГ	1304	Проезд между ул. Чкалова, 3 и 5 с проездом до гаражей ж/д	между ул. Чкалова, 3 и 5 с проездом до гаражей ж/д	
22-401 ОП МГ	1305	Проезд между ул. Чкалова, 7 и 9	между ул. Чкалова, 7 и 9	
22-401 ОП МГ	1306	Проезд вдоль ул. Чкалова, 9А	вдоль ул. Чкалова, 9А	
22-401 ОП МГ	1307	Между ул. Чкалова, 9 и 11 до торца ул. Чкалова, 9А	Между ул. Чкалова, 9 и 11 до торца ул. Чкалова, 9А	
22-401 ОП МГ	1308	Внутридворовый проезд по ул. Чкалова вдоль ул. Чкалова, 5, 7, 9 и 11 с выездом на ул. Н. Пахомова, возле ул. Чкалова, 11Б	Внутридворовый проезд по ул. Чкалова вдоль ул. Чкалова, 5, 7, 9 и 11 с выездом на ул. Н. Пахомова, возле ул. Чкалова, 11Б	
22-401 ОП МГ	1309	Проезд между ул. Витебской, 9 и 7	между ул. Витебской, 9 и 7	
22-401 ОП МГ	1310	Проезд от ул. Июльских дней до торца ул. Июльских дней, 14	от ул. Июльских дней до торца ул. Июльских дней, 14	
22-401 ОП МГ	1311	Проезд между Московского шоссе, 314А и 318	между Московского шоссе, 314А и 318	
22-401 ОП МГ	1312	Вдоль торцов ул. Тепличная, 1, 3, 5, вдоль ул. Тепличная, 7 и торцов ул. Тепличная, 6 и 8 и вдоль ул. Тепличная, 5	по проезду от ул. Тепличная до дома N 7 по ул. Тепличная Вдоль торцов ул. Тепличная, 1, 3, 5, вдоль ул. Тепличная, 7 и торцов ул. Тепличная, 6 и 8 и вдоль ул. Тепличная, 5	52:18:0030268:915
22-401 ОП МГ	1313	Два проезда за Московским шоссе, 306	Два проезда за Московским шоссе, 306	
22-401 ОП МГ	1314	Дублер Московского шоссе от ул. Тепличной (Московское шоссе, 304) до Московского шоссе, 340	Дублер Московского шоссе от ул. Тепличной (Московское шоссе, 304) до Московского шоссе, 340	
22-401 ОП МГ	1315	Ул. Архимеда	ул. Архимеда	
22-401 ОП МГ	1316	Пер. Аллы Буйко	пер. Аллы Буйко	
22-401 ОП МГ	1317	Ул. Ближняя	ул. Ближняя ул. Ближняя, от ул. Вторчермета до Базового проезда (участок 1) ул. Ближняя, от Базового проезда до ул. Кузбасская (участок 1а) ул. Ближняя, от ул. Кузбасская до ул. Высоковольтная (участок 2)	52:18:0000000:1829 52:18:0000000:1830 52:18:0000000:1826
22-401 ОП МГ	1318	Ул. Брянская	ул. Брянская	
22-401 ОП МГ	1319	Пер. Ботанический	пер. Ботанический	
22-401 ОП МГ	1320	Пер. Бодайбинский	пер. Бодайбинский	
22-401 ОП МГ	1321	Пер. Бунтарский	пер. Бунтарский	
22-401 ОП МГ	1322	Ул. Бакунина	Ул. Бакунина	
22-401 ОП МГ	1323	Пер. Безымянный	пер. Безымянный	
22-401 ОП МГ	1324	Ул. Военкомовская	ул. Военкомовская ул. Военкомовская (от ул. Кузбасская до ул. Серова, участок 1) ул. Военкомовская (от ул. Серова до ул. Осипенко, участок 2)	52:18:0000000:12854 52:18:0000000:12759
22-401 ОП МГ	1325	Ул. Высоковольтная от ул. Знаменская до ж/д путей	ул. Высоковольтная от ул. Знаменская до ж/д путей	
22-401 ОП МГ	1326	Ул. Высоковольтная до ул. Тихорецкая	ул. Высоковольтная до ул. Тихорецкая	
22-401 ОП МГ	1327	Пер. Врачебный	пер. Врачебный	
22-401 ОП МГ	1328	Ул. Губкина	ул. Губкина	
22-401 ОП МГ	1329	Ул. Гродненская	ул. Гродненская	
22-401 ОП МГ	1330	Проезд к кладбищу "Сортировочное"	проезд от ул. Запрудненская до кладбища "Сортировочное"	
22-401 ОП МГ	1331	Ул. Жуковского	ул. Жуковского	
22-401 ОП МГ	1332	Ул. Запорожская	ул. Запорожская	
22-401 ОП МГ	1333	Ул. Зеленая от ул. Немировича-Данченко до ул. Ледокола "Садко"	ул. Зеленая от ул. Немировича-Данченко до ул. Ледокола "Садко"	
22-401 ОП МГ	1334	Ул. Качалова	ул. Качалова	
22-401 ОП МГ	1335	Пер. Казачий	пер. Казачий	
22-401 ОП МГ	1336	Ул. Кузовная	ул. Кузовная	
22-401 ОП МГ	1337	Ул. Кишиневская	ул. Кишиневская	
22-401 ОП МГ	1338	Ул. Красина	ул. Красина	

22-401 ОП МГ 1339	Пер. Костромской	пер. Костромской	
22-401 ОП МГ 1340	Ул. Конотопская	ул. Конотопская	52:18:0030240:1088
22-401 ОП МГ 1341	Ул. Калужская	ул. Калужская	
22-401 ОП МГ 1342	Ул. Крановая	ул. Крановая	
22-401 ОП МГ 1343	Пер. Корабельный	пер. Корабельный	
22-401 ОП МГ 1344	Ул. Лазо	ул. Лазо	
22-401 ОП МГ 1345	Ул. Лебедева-Кумача	ул. Лебедева-Кумача	
22-401 ОП МГ 1346	Ул. Линейная	ул. Линейная	
22-401 ОП МГ 1347	Ул. Ледокола "Садко"	ул. Ледокола "Садко"	
22-401 ОП МГ 1348	Ул. Лесной городок от школы N 181 до дома N 18	ул. Лесной городок от школы N 181 до дома N 18	
22-401 ОП МГ 1349	Ул. Лесной городок от дома N 18 до пер. Камчатского	ул. Лесной городок от дома N 18 до пер. Камчатского	
22-401 ОП МГ 1350	Ул. Ладыгина	ул. Ладыгина	
22-401 ОП МГ 1351	Ул. Металлургическая от дома N 4 до ул. Гродненской	ул. Металлургическая от дома N 4 до ул. Гродненской	
22-401 ОП МГ 1352	Ул. Муромская	ул. Муромская	
22-401 ОП МГ 1353	Ул. Матросова	ул. Матросова	
22-401 ОП МГ 1354	Ул. Морская	ул. Морская	
22-401 ОП МГ 1355	Ул. Магнитогорская	ул. Магнитогорская	
22-401 ОП МГ 1356	Ул. Мурманская	ул. Мурманская	
22-401 ОП МГ 1357	Ул. Новгородская	ул. Новгородская	
22-401 ОП МГ 1358	Пер. Навашинский	пер. Навашинский	
22-401 ОП МГ 1359	Ул. Орская	ул. Орская	52:18:0000000:12758
22-401 ОП МГ 1360	Ул. Овчинникова	Ул. Овчинникова	
22-401 ОП МГ 1361	Ул. Оренбургская	У. Оренбургская	
22-401 ОП МГ 1362	Ул. Осипенко	ул. Осипенко	
22-401 ОП МГ 1363	Ул. Пархоменко	ул. Пархоменко	
22-401 ОП МГ 1364	Проезд от ул. Декабристов до ул. Кишиневской	проезд от ул. Декабристов до ул. Кишиневской	
22-401 ОП МГ 1365	Проезд от Московского шоссе до пос. Тепличный	проезд от Московского шоссе до пос. Тепличный	
22-401 ОП МГ 1366	Пер. Парашютный	пер. Парашютный	
22-401 ОП МГ 1367	Ул. Пулковская	ул. Пулковская	
22-401 ОП МГ 1368	Ул. Прокатная	проезд от ул. Прокатная, д. 1 до ул. Н. Пахомова, д. 63	
22-401 ОП МГ 1369	Ул. Полоцкая	ул. Полоцкая	
22-401 ОП МГ 1370	Ул. Пурехская	ул. Пурехская ул. Пурехская (от озера у пос. Сортировочный до ул. Кузбасская, участок 1) ул. Пурехская (от ул. Кузбасская до ул. Ракетная, участок 2)	52:18:0030338:190 52:18:0000000:13153
22-401 ОП МГ 1371	Ул. Революционная от ул. Вокзальной до ул. Даля	Ул. Революционная от ул. Вокзальной до ул. Даля	
22-401 ОП МГ 1372	Ул. Рижская	ул. Рижская	
22-401 ОП МГ 1373	Пер. Рахманинова	пер. Рахманинова	
22-401 ОП МГ 1374	Пер. Саратовский	пер. Саратовский	
22-401 ОП МГ 1375	Пер. Самарина	пер. Самарина	
22-401 ОП МГ 1376	Ул. Сигнальная	ул. Сигнальная	
22-401 ОП МГ 1377	Ул. Симферопольская	ул. Симферопольская	
22-401 ОП МГ 1378	Ул. Семафорная	ул. Семафорная	
22-401 ОП МГ 1379	Ул. Спортивная от ул. Климовской до ул. Ледокола "Садко"	ул. Спортивная от ул. Климовской до ул. Ледокола "Садко"	
22-401 ОП МГ 1380	Пер. Степной	пер. Степной	
22-401 ОП МГ 1381	Ул. Слуцкая	ул. Слуцкая	
22-401 ОП МГ 1382	Ул. Сумская	ул. Сумская	
22-401 ОП МГ 1383	Пер. Товарный	пер. Товарный	
22-401 ОП МГ 1384	Ул. Тормозная	ул. Тормозная	
22-401 ОП МГ 1385	Пер. Туркменский	пер. Туркменский	
22-401 ОП МГ 1386	Ул. Тамбовская	ул. Тамбовская	
22-401 ОП МГ 1387	Ул. Таганрогская	ул. Таганрогская	
22-401 ОП МГ 1388	Ул. Тульская	ул. Тульская	
22-401 ОП МГ 1389	Пер. Толоконцевский	пер. Толоконцевский	
22-401 ОП МГ 1390	Ул. Узбекская	ул. Узбекская	
22-401 ОП МГ 1391	Ул. Фонвизина	ул. Фонвизина	
22-401 ОП МГ 1392	Пер. Холодильный	пер. Холодильный (включая площадку перед входом в парк им. 1 Мая)	
22-401 ОП МГ 1393	Ул. Череповецкая	ул. Череповецкая	
22-401 ОП МГ 1394	Ул. Черноморская	ул. Черноморская	
22-401 ОП МГ 1395	Ул. Щорса	ул. Щорса	
22-401 ОП МГ 1396	Ул. Юрьевецкая	ул. Юрьевецкая	52:18:0000000:12761
22-401 ОП МГ 1397	Заречный б-р (дорога)	б-р Заречный, участок автомобильной дороги общего пользования, расположенной по бульвару Заречный, от проспекта Ленина до ул. Баумана по бульвару Заречный, от пр. Ленина до ул. Баумана	52:18:0000000:1754 52:18:0000000:1752
		надземный пешеходный переход через реку Борзовку по ул.Заводской № 1	
		надземный пешеходный переход через реку Борзовку по ул.Заводской № 2 по адресу: бул. Заречный, 9	
22-401 ОП МГ 1398	Заречный бульвар (съезды и заездные карманы)		
22-401 ОП МГ 1399	Июльских дней (от ул. Октябрьской Революции до д. N 1 по ул. Июльских дней)	ул. Июльских Дней, (от ул. Литвинова до ул. Октябрьской Революции в Ленинском районе) проезд по ул. Июльских Дней	52:18:0000000:1051
22-401 ОП МГ 1400	Комсомольское шоссе (от Комсомольской площади до 7 поста)	ш. Комсомольское (от Комсомольской площади до путепровода на 437 км, включая транспортную развязку на пересечении Комсомольского шоссе и проспекта Ленина); Комсомольское шоссе (съезды); транспортная развязка на пересечении пр. Ленина и Комсомольского шоссе ш. Комсомольское (по Комсомольскому шоссе от Комсомольской площади до путепровода на 437 км, включая транспортную развязку на пересечении Комсомольского шоссе и проспекта Ленина); Комсомольское шоссе (съезды); транспортная развязка на пересечении пр. Ленина и Комсомольского шоссе ш. Комсомольское (от Комсомольской площади до путепровода на 437 км, включая транспортную развязку на пересечении Комсомольского шоссе и проспекта Ленина); Комсомольское шоссе (съезды); транспортная развязка на пересечении пр. Ленина и Комсомольского шоссе	52:18:0000000:1788 52:18:0000000:1789 52:18:0000000:1791 52:18:0000000:12469
22-401 ОП МГ 1401	Комсомольское шоссе (съезды)	исключена	
22-401 ОП МГ 1402	Комсомольская площадь (+ круг)	пл. Комсомольская	52:18:0050027:233
22-401 ОП МГ 1403	Ленина пр. (от УГЖД до транспортной развязки пр. Ленина – ул. Н.-Прибоя)	пр-кт Ленина, от УГЖД до восточного транспортного путепровода, включая транспортную развязку на пересечении проспекта Ленина и ул. Новикова-Прибоя по проспекту Ленина от УГЖД до восточного транспортного путепровода, включая транспортную развязку на пересечении проспекта Ленина и ул. Новикова-Прибоя пр-кт Ленина (по проспекту Ленина от УГЖД до восточного транспортного путепровода, включая транспортную развязку на пересечении проспекта Ленина и ул. Новикова-Прибоя) путепровод по пр. Ленина через Комсомольское шоссе	52:18:0000000:1794 52:18:0000000:12060 52:18:0000000:1796
22-401 ОП МГ 1404	Ленина пр. (от транспортной развязки пр. Ленина – ул. Н.-Прибоя до границы с Автозаводским районом)	пр-кт Ленина, от УГЖД до восточного транспортного путепровода, включая транспортную развязку на пересечении проспекта Ленина и ул. Новикова-Прибоя по проспекту Ленина от УГЖД до восточного транспортного путепровода, включая транспортную развязку на пересечении проспекта Ленина и ул. Новикова-Прибоя пр-кт Ленина (по проспекту Ленина от УГЖД до восточного транспортного путепровода, включая транспортную развязку на пересечении проспекта Ленина и Комсомольского шоссе	52:18:0000000:1794 52:18:0000000:12060 52:18:0000000:1796
22-401 ОП МГ 1405	Ленина пр., съезды (от УГЖД до Восточного путепровода)		
22-401 ОП МГ 1406	Ленина пр., заездные карманы (от УГЖД до Восточного путепровода)		
22-401 ОП МГ 1407	Н.-Прибоя ул. (от Мызинского моста до ул. Игарская)	ул. Новикова-Прибоя, от Мызинского моста, включая путепровод над проспектом Ленина, и по ул. Удмуртская, до путепровода на 435 км в Ленинском районе Удмуртская ул. (от ул. Игарская до путепровода 435 км) автодорожный мост через р. Борзовка на ул. Новикова-Прибоя	52:18:0000000:1727
22-401 ОП МГ 1408	Н.Прибоя ул., съезды (от Мызинского моста до ул. Игарская)		
22-401 ОП МГ 1409	Переходникова (от транспортной развязки пр. Ленина – ул. Новикова-Прибоя до ул. Лесная)		
22-401 ОП МГ 1410	Транспортная развязка на пересечении пр. Ленина и Комсомольского шоссе	исключена	
22-401 ОП МГ 1411	Транспортная развязка на пересечении пр. Ленина и ул. Н.-Прибоя	Путепровод по ул. Н.-Прибоя через пр-т Ленина	
22-401 ОП МГ 1412	Транспортная развязка на пересечении пр. Ленина и ул. Лесная		
22-401 ОП МГ 1413	Удмуртская ул. (от ул. Игарская до путепровода 435 км)	исключена	
22-401 ОП МГ 1414	Удмуртская ул., съезды (от ул. Игарская до путепровода 435 км)	автодорожный мост через Магистральный канал по ул. Удмуртская наземный пешеходный переход: через ул. Новикова-Прибоя в районе ост. Ул. Игарская лестничный сход с искусственного дорожного сооружения: на откосах путепровода по ул. Кузбасская через ж/д пути "Горький – Москва" на 435 км	
22-401 ОП МГ 1415	Аксакова от ул. Удмуртская до ул. Магистральная	ул. Аксакова, от ул. Дружбы до ул. Удмурдская	
22-401 ОП МГ 1416	Арктическая	ул. Арктическая (по ул. Арктическая от ул. Космонавта Комарова до бульвара Заречный)	52:18:0000000:763
22-401 ОП МГ 1417	Баумана (от ул. Композиторская до ул. Памирская)		
22-401 ОП МГ 1418	Баумана (от ул. Памирская до пер. Вайгач)		
22-401 ОП МГ 1419	Вайгач переулок (от ул. Баумана до ул. Голубева)	автодорожный мост через р. Ржавка на ул. Молитовская	
22-401 ОП МГ 1420	Волочильная (от ул. Премудрова до ул. Дружбы)	надземный пешеходный переход: мост на ул. Волочильная, 1	
22-401 ОП МГ 1421	Гвоздильная	ул. Гвоздильная (по ул. Гвоздильной от ул. Дружбы до реки Ржавка)	52:18:0000000:753
22-401 ОП МГ 1422	Голубева (от ул. Даргомыжского до б-ра Заречный)		
22-401 ОП МГ 1423	Дачная	ул. Дачная (по ул. Дачная от ул. Красноэтновская до Шуваловского канала) автодорожный мост через мелиоративный канал на ул. Дачная	52:18:0000000:719
22-401 ОП МГ 1424	Дачная, разворотное кольцо автобуса N 19		
22-401 ОП МГ 1425	Даргомыжского	ул. Даргомыжского (по ул. Даргомыжского от проспекта Ленина до ул. Голубева)	52:18:0000000:720
22-401 ОП МГ 1426	Донбасская (от ул. Гвоздильная до ул. Удмуртская)	ул. Донбасская, от ул. Удмуртская до ул. Дружбы	52:18:0000000:6492
22-401 ОП МГ 1427	Дружбы (от пр. Ленина до ул. Гвоздильная)	ул. Дружбы (по ул. Дружбы от ул. Гвоздильная до проспекта Ленина)	52:18:0000000:745
22-401 ОП МГ 1428	Дружбы, съезды (от пр. Ленина до ул. Гвоздильная)		
22-401 ОП МГ 1429	Июльских Дней (от д. N 1 по ул. Июльских дней до ж/д переезда на ул. Интернациональная)		
22-401 ОП МГ 1430	Кировская	ул. Кировская от ул. Премудрова до ул. Новикова-Прибоя (участок 1) ул. Кировская от ул. Премудрова до ул. Новикова-Прибоя (участок 2) ул. Кировская от ул. Премудрова до ул. Новикова-Прибоя (участок 3)	52:18:0000000:6367 52:18:0000000:6233 52:18:0000000:6174
22-401 ОП МГ 1431	Комарова космонавта	участок автомобильной дороги общего пользования, расположенной по ул. Космонавта Комарова, от проспекта Ленина до ул. Памирская участок автомобильной дороги общего пользования, расположенной по ул. Космонавта Комарова, от проспекта Ленина до ул. Памирская, частично расположенный в водоохранной зоне рек Борзовка, Ржавка участок автомобильной дороги общего пользования, по ул. Космонавта Комарова, от проспекта Ленина до ул. Памирская, частично расположенный в водоохранной зоне рек Борзовка, Ржавка участок автомобильной дороги общего пользования, расположенной по ул. Космонавта Комарова, от проспекта Ленина до ул. Памирская, частично расположенный в водоохранной зоне рек Борзовка, Ржавка ул. Космонавта Комарова, от проспекта Ленина до ул. Памирская, частично расположенной в водоохранной зоне рек Борзовка, Ржавка зоне рек Борзовка, Ржавка автодорожный мост через р. Борзовка на ул. Комарова	52:18:0000000:1773 52:18:0000000:1770 52:18:0000000:1775 52:18:0000000:1762 52:18:0000000:7427
22-401 ОП МГ 1432	Композиторская	ул. Композиторская, от ул. Глеба Успенского до ул. Героя Попова (участок N 1) ул. Композиторская, от ул. Глеба Успенского до ул. Героя Попова (участок N 2)	52:18:0000000:10049 52:18:0000000:10052
22-401 ОП МГ 1433	Лесная (от ул. Переходникова до пр. Ленина)		
22-401 ОП МГ 1434	Макарова Адмирала (от б-ра Заречный до ул. Даргомыжского)	ул. Адмирала Макарова, участок автомобильной дороги общего пользования, расположенной по ул. Адмирала Макарова, от бульвара Заречный до переулка Трамвайный ул. Адмирала Макарова, участок автомобильной дороги общего пользования, расположенной по ул. Адмирала Макарова, от бульвара Заречный до переулка Трамвайный	52:18:0000000:1774 52:18:0000000:1749
22-401 ОП МГ 1435	Макарова Адмирала (Полюсная)		
22-401 ОП МГ 1436	Молитовская	ул. Молитовская, по ул. Молитовская, от пл. Комсомольская до ул. Даргомыжского (в том числе от ул. Даргомыжского до Молитовского моста); (подъемный ус с ул. Молитовская на пл. Комсомольская и спусковой ус с пл. Комсомольская на ул. Молитовская)	52:18:0000000:1756
22-401 ОП МГ 1437	Молитовская (подъемный ус с ул. Молитовская на пл. Комсомольская и спусковой ус с пл. Комсомольская на ул. Молитовская)	исключена	
22-401 ОП МГ 1438	Нахимова адмирала (от пр. Ленина до ул. Гл. Успенского)	Ленинский р-н, ул. Адмирала Нахимова (по ул. Адмирала Нахимова от пр. Ленина до ул. Партизанская) автодорожный мост через р. Борзовка на ул. Нахимова	52:18:0000000:7410
22-401 ОП МГ 1439	Нахимова адмирала (от ул. Гл. Успенского до ул. Партизанская)	Ленинский район, по ул. Адмирала Нахимова от пр. Ленина до ул. Партизанская	52:18:0000000:743
22-401 ОП МГ 1440	Норильская (от ул. Таганская до ул. Снежная)	ул. Норильская (по ул. Норильская от проспекта Ленина до ул. Таганская) Норильская ул. (по ул. Норильская от ул. Снежная до проспекта Ленина)	52:18:0000000:11528 52:18:0000000:742
22-401 ОП МГ 1441	Октябрьской революции (от пл. Комсомольской до ул. Июльских дней)		
22-401 ОП МГ 1442	Памирская	ул. Памирская, (от ул. Космонавта Комарова до ул. Баумана)	52:18:0000000:660
22-401 ОП МГ 1443	Перекопская	участок автомобильной дороги общего пользования, частично распол. в водоохранной зоне рек Борзовка, Ржавка, по ул. Перекопская, от ул. Арктическая до ул. Памирская, от ул. Арктическая до ул. Памирская участок автомобильной дороги общего пользования частично расположенной в водоохранной зоне рек Борзовка, Ржавка по ул. Перекопская, от ул. Арктическая до ул. Памирская автодорожный мост через р. Борзовку на ул. Перекопская	52:18:0000000:1759 52:18:0000000:1769
22-401 ОП МГ 1444	Попова героя (от ул. Композиторская до ул. Н.-Прибоя)		
22-401 ОП МГ 1445	Попова героя (от ул. Н.-Прибоя до Восточного проезда)	ул. Героя Попова, участок автомобильной дороги общего пользования, расположенной по ул. Героя Попова, от ул. Новикова	52:18:0000000:7422
		ул. Героя Попова, участок автомобильной дороги общего пользования, расположенной по ул. Героя Попова, от ул. Новикова	52:18:0000000:1750
22-401 ОП МГ 1446	Премудрова	ул. Премудрова, по ул. Премудрова от реки Ржавка до ул. Лейтенанта Шмидта автодорожный мост через р. Ржавка на ул. Премудрова	52:18:0000000:1757
22-401 ОП МГ 1447	Порт-Артурская	ул. Порт-Артурская, от ул. Дачная до реки Ржавка (участок 1) ул. Порт-Артурская, от ул. Дачная до реки Ржавка (участок 2) ул. Порт-Артурская, от ул. Дачная до гончарова реки Ржавка (участок 3) ул. Порт-Артурская, от ул. Дачная до реки Ржавка (участок 4) ул. Порт-Артурская, от ул. Дачная до реки Ржавка (участок 5) автодорожный мост через р. Ржавка на ул. Порт-Артурская	52:18:0000000:6024 52:18:0000000:6243 52:18:0000000:6192 52:18:0000000:6088 52:18:0000000:6015
22-401 ОП МГ 1448	Райниса	Переулок Райниса, от проезда Восточный до ул. Новикова-Прибоя	52:18:0000000:10006
		надземный пешеходный переход через реку Борзовку на ул.Райниса № 1	
		надземный пешеходный переход через реку Борзовку на ул.Райниса № 2	
		надземный пешеходный переход через реку Борзовку на ул.Райниса № 3	
22-401 ОП МГ 1449	Самочкина героя	ул. Героя Самочкина (по ул. Героя Самочкина от ул. Палехская до проспекта Ленина) ул. Героя Самочкина (по ул. Героя Самочкина от ул. Палехская до проспекта Ленина)	52:18:0000000:722 52:18:0000000:730
22-401 ОП МГ 1450	Сафронова героя	Сафронова героя	
22-401 ОП МГ 1451	Снежная	по ул. Снежная от ул. Премудрова до ул. Новикова-Прибоя по ул. Снежная, (от ул. Премудрова до ул. Новикова-Прибоя) по ул. Снежная, (от ул. Премудрова до ул. Новикова-Прибоя)	52:18:0000000:1768 52:18:0000000:1562 52:18:0000000:7431
22-401 ОП МГ 1452	Успенского Глеба	ул. Глеба Успенского (по ул. Глеба Успенского от ул. Космонавта Комарова до ул. Новикова-Прибоя)	52:18:0000000:748

		ул. Глеба Успенского (по ул. Глеба Успенского от ул. Космонавта Комарова до ул. Новикова-Прибоя)	52:18:0000000:757
22-401 ОП МГ 1453	Энтузиастов	ул. Энтузиастов, от ул. Дружбы до ул. Премудрова (участок 2)	52:18:0000000:9977
22-401 ОП МГ 1454	бульвар Заречный (сквер)		
22-401 ОП МГ 1455	Сквер у клуба "Луначарского"		
22-401 ОП МГ 1456	Сквер у ДК "Красная Этна"		
22-401 ОП МГ 1457	сквер "Воротынского"		
22-401 ОП МГ 1458	сквер у гостиницы "Заречная"		
22-401 ОП МГ 1459	сквер Памяти (пр. Ленина 41)		
22-401 ОП МГ 1460	сквер у дома N 28 по пр. Ленина		
22-401 ОП МГ 1461	сквер "Труженикам тыла"		
22-401 ОП МГ 1462	Сквер у дома N 5 по ул. Кировская		
22-401 ОП МГ 1463	Сквер у дома N 7 по ул. Кировская		
22-401 ОП МГ 1464	Сквер у дома N 9а по ул. Кировская		
22-401 ОП МГ 1465	Сквер им. С.М. Кирова (ул. Кировская д. 14)		
22-401 ОП МГ 1466	сквер у дома N 14 по ул. Снежная		
22-401 ОП МГ 1467	Трамвайные остановки маршрутов N 3, N 417		
22-401 ОП МГ 1468	Участок N 1 в границах: Комсомольское шоссе – ул. Дачная – ул. Национальная – ул. Кисловодская		
22-401 ОП МГ 1469	Участок N 2 в границах: ул. Дружбы – ул. Гвоздильная – ул. Премудрова – ул. Палехская (до трамвайных путей)		
22-401 ОП МГ 1470	Участок N 3 в границах: ул. Премудрова – ул. Шлиссельбургская – ул. Лейт. Шмидта	надземный пешеходный переход: через реку Ржавку в районе Шлиссельбургская N 1 надземный пешеходный переход: через реку Ржавку в районе Шлиссельбургская N 2 надземный пешеходный переход: мост на ул. Премудрова надземный пешеходный переход: мост на ул. Премудрова, 8/1	
22-401 ОП МГ 1471	Участок N 4 в границах: ул. Премудрова – ул. Кировская – ул. Дружбы – ул. Палехская (вдоль трамвайных путей)		
22-401 ОП МГ 1472	Участок N 5 в границах: ул. Премудрова – ул. Снежная – ул. Дружбы – ул. Кировская		
22-401 ОП МГ 1473	Участок N 6 в границах: ул. Снежная – ул. Премудрова – ул. Энтузиастов – ул. Дружбы		
22-401 ОП МГ 1474	Участок N 7 в границах: ул. Дружбы – ул. Энтузиастов – ул. Героя Самочкина – пр. Ленина		
22-401 ОП МГ 1475	Участок N 8 в границах: ул. Дружбы – ул. Радио – ул. Снежная		
22-401 ОП МГ 1476	Участок N 9 в границах: пр. Ленина – ул. Дружбы – ул. Радио – ул. Флотская		
22-401 ОП МГ 1477	Участок N 10 в границах: межквартальный проезд от д. 45 по пр. Ленина (мимо маг. "Океан") – ул. Радио – пр. Ленина		
22-401 ОП МГ 1478	Участок N 11 в границах: ул. Норильская – ул. Снежная – пр. Ленина		
22-401 ОП МГ 1479	Участок N 12 в границах: пр. Ленина – межквартальная дорога от дома N 61 до дома N 59/6 по пр. Ленина – ул. Снежная – ул. Норильская		
22-401 ОП МГ 1480	Участок N 13 в границах: межквартальная дорога от дома N 61 до дома N 59/6 по пр. Ленина – ул. Снежная – ул. Херсонская		
22-401 ОП МГ 1481	Участок N 14 в границах: ул. Новикова-Прибоя – ул. Снежная – ул. Херсонская – пр. Ленина		
22-401 ОП МГ 1482	Участок N 15 в границах: ул. Снежная – ул. Станкозаводская – ул. Новикова-Прибоя		
22-401 ОП МГ 1483	Участок N 16 в границах: пр. Ленина – ул. Переходникова – ул. Лесная		
22-401 ОП МГ 1484	Участок N 17 в границах: пр. Ленина – ул. Новикова-Прибоя – пер. Райниса – проезд Восточный		
22-401 ОП МГ 1485	Участок N 18 в границах: пр. Ленина – ул. Нахимова – ул. Таганская – ул. Норильская		
22-401 ОП МГ 1486	Участок N 19 в границах: ул. Таганская – ул. Нахимова – ул. Гл. Успенского – ул. Геройская		
22-401 ОП МГ 1487	Участок N 20 в границах: ул. Косм. Комарова – ул. Чугунова – ул. Таганская – ул. Юпитерская		
22-401 ОП МГ 1488	Участок N 21 в границах: пр. Ленина – ул. Комарова – ул. Чугунова		
22-401 ОП МГ 1489	Участок N 22 в границах: ул. Гончарова – ул. Арктическая – б. Заречный – ул. Баумана – ул. Заводская		
22-401 ОП МГ 1490	Участок N 23 в границах: ул. Арктическая – ул. Гончарова – ул. Заводская – ул. Баумана		
22-401 ОП МГ 1491	Участок N 24 в границах: ул. Комарова – ул. Гончарова – ул. Арктическая		
22-401 ОП МГ 1492	Участок N 25 в границах: ул. Комарова – ул. Арктическая – ул. Заводская – ул. Баумана – ул. Памирская		
22-401 ОП МГ 1493	Участок N 26 в границах: ул. Гл. Успенского – ул. Адм. Нахимова – ул. Партизанская		
22-401 ОП МГ 1494	Участок N 27 в границах: ул. Новикова-Прибоя – ул. Грекова – пер. Грекова		
22-401 ОП МГ 1495	Участок N 28 в границах: ул. Героя Попова – ул. Карповская – ул. Порядковая – ул. Новикова-Прибоя		
22-401 ОП МГ 1496	Участок N 29 в границах: ул. Героя Попова – ул. Карповская		
22-401 ОП МГ 1497	Участок N 30 в границах: ул. Героя Попова – ул. Шекспира – ул. Суздальская		
22-401 ОП МГ 1498	Участок N 31 в границах: ул. Героя Попова – ул. Баумана – ул. Шекспира – пер. Вайгач		
22-401 ОП МГ 1499	Участок N 32 в границах: пр. Ленина – ул. Акад. Баха – трамвайные пути – б-р Заречный		
22-401 ОП МГ 1500	Участок N 33 в границах: пр. Ленина – ул. Акад. Баха – ул. Адмирала Макарова – ул. Даргомыжского		
22-401 ОП МГ 1501	Участок N 34 в границах: ул. Даргомыжского – ул. Адм. Макарова – б-р Заречный – трамвайные пути		
22-401 ОП МГ 1502	Участок N 35 в границах: ул. Адм. Макарова – ул. Даргомыжского – ул. Голубева – б-р Заречный		
22-401 ОП МГ 1503	Участок N 36 в границах: пр. Ленина – ш. Комсомольское – ул. Лейт. Шмидта – ул. Героя Самочкина		
22-401 ОП МГ 1504	Участок N 37 в границах: пр. Ленина – пл. Комсомольская – ул. Трамвайная – ул. Даргомыжского		
22-401 ОП МГ 1505	Участок N 38 в границах: ул. Даргомыжского – ул. Молитовская – пл. Комсомольская – ул. Трамвайная		
22-401 ОП МГ 1506	Участок N 39 в границах: пр. Ленина – ул. Октябрьской революции – пл. Комсомольская – ш. Комсомольское		
22-401 ОП МГ 1507	Участок N 40 в границах: ул. Июльских Дней – ул. Октябрьской революции – ул. Деревообделочная		
22-401 ОП МГ 1508	Участок N 41 в границах: ул. Июльских Дней – ул. Октябрьской революции – ул. Витебская		
22-401 ОП МГ 1509	Аксакова (дорога от ул. Аксакова до мемориала "Родина мать")		
22-401 ОП МГ 1510	Аксакова	от ул. Дружбы до ул. Удмуртская (в том числе от ул. Удмуртская до ул. Юношеская; от ул. Юношеская до ул. Минская	52:18:0000000:6144
22-401 ОП МГ 1511	Алма-Атинская (от ул. Можайская до ул. Аксакова)		
22-401 ОП МГ 1512	Ангарская		
22-401 ОП МГ 1513	Арктическая (от ул. Гончарова до д. 7/1 по б-ру Заречный)	исключена	
22-401 ОП МГ 1514	Архитектурная	автодорожный мост через р. Борзовка на ул. Архитектурная	
22-401 ОП МГ 1515	Балакирева		
22-401 ОП МГ 1516	Баумана (проезд от ул. Баумана, д. 35 до ул. Магаданская)		
22-401 ОП МГ 1517	Баумана (проезды: от ул. Баумана д. 65 до ул. Котика Вали; от ул. Баумана д. 121 до ул. Линия вторая)		
22-401 ОП МГ 1518	Баха Академика	ул. Академика Баха (от пр. Ленина до ул. Адмирала Макарова)	52:18:0000000:12683
22-401 ОП МГ 1519	Безымянный пер.	пер. Безымянный, от ул. Палехская до ул. Станкозаводская (участок 1) пер. Безымянный, от ул. Палехская до ул. Станкозаводская (участок 2) пер. Безымянный, от ул. Палехская до ул. Станкозаводская (участок 3)	52:18:0000000:9999 52:18:0000000:10053 52:18:0000000:9978
22-401 ОП МГ 1520	Вайгач переулок (от ул. Баумана до ул. Матросская)		
22-401 ОП МГ 1521	Воротынского (от ул. Молитовская до ОАО "Хладокомбинат Окский")		
22-401 ОП МГ 1522	Восточный проезд (от пр. Ленина до ул. Г. Попова)	по проезду Восточный, участок 1 по проезду Восточный, участок 2	52:18:0000000:12396 52:18:0000000:12373
22-401 ОП МГ 1523	Вязовская		
22-401 ОП МГ 1524	Газетная		
22-401 ОП МГ 1525	Геройская		
22-401 ОП МГ 1526	Голубева (дорога от ул. Голубева до ОАО "Нижегородский порт")		
22-401 ОП МГ 1527	Голубева (дорога от ул. Голубева до УВД Ленинского района (к бывшему медвытрезвителю)		
22-401 ОП МГ 1528	Гончарова	ул. Гончарова (по ул. Гончарова от ул. Космонавта Комарова до рек Борзовка, Ржавка)	52:18:0000000:756
		ул. Гончарова (по ул. Гончарова от ул. Космонавта Комарова, частично расположенной в водоохранной зоне рек Борзовка, Ржавка)	52:18:0000000:744
		надземный пешеходный переход через реку Борзовку по ул.Гончарова	
22-401 ОП МГ 1529	Даргомыжского (внутриквартальная дорога от д. N 7 по ул. Даргомыжского к д. N 10/3 пл. Комсомольская)		
22-401 ОП МГ 1530	Дачная (проезд вдоль домов N 2, 3; проезд вдоль домов N 4, 10а; проезд вдоль домов N 9, 13, 28; проезд вдоль домов N 23, 24, 32, 33, 33, 34, 35, 36; проезд от ул. Завкомовская до разворотного кольца автобусов N 19)	надземный пешеходный переход: понтонный мост через Мелиоративный канал в поселке Дачном	
22-401 ОП МГ 1531	Деревообделочная	ул. Деревообделочная, от ул. Тургайской до площади Комсомольской, в Ленинском районе г. Н.Новгорода	52:18:0000000:6316
22-401 ОП МГ 1532	Дизелестроительная		
22-401 ОП МГ 1533	Днепропетровская		
22-401 ОП МГ 1534	Замковая		
22-401 ОП МГ 1535	Заводская (внутриквартальные дороги с выездами на ул. Баумана)		
22-401 ОП МГ 1536	Заречный б-р (внутриквартальная дорога от к-т "Россия" до дома N 3 по б-ру Заречный с выездом на дорогу по б-ру Заречный)		
22-401 ОП МГ 1537	Заречный б-р (проезд от дороги по б-ру Заречный к д. N 7, 9 по б-ру Заречный)		
22-401 ОП МГ 1538	Застройщиков		
22-401 ОП МГ 1539	Игарская	ул. Игарская от ул. Дружбы до ул. Новикова-Прибоя	52:18:0000000:9865
22-401 ОП МГ 1540	Ижевская (от ул. Ижевская д. 74 до ул. Волочильная)	ул. Ижевская, (участок 1) ул. Ижевская, (участок 2) ул. Ижевская, (участок 3) ул. Ижевская, (участок 4)	52:18:0000000:12292 52:18:0000000:12310 52:18:0000000:12289 52:18:0000000:12307
22-401 ОП МГ 1541	Карповская	ул. Карповская, от ул. Героя Попова до ул. Порядковая	52:18:0000000:6337
22-401 ОП МГ 1542	Каховская		
22-401 ОП МГ 1543	Каширская (дорога от д. N 70/1 мимо лицея N 11 с выездом на ул. Баумана)		
22-401 ОП МГ 1544	Кировская (проезд у домов N 14, 16 по ул. Кировская до хосписа)		
22-401 ОП МГ 1545	Ковпака		
22-401 ОП МГ 1546	Комарова космонавта (внутриквартальная дорога, параллельная ул. Косм. Комарова)		
22-401 ОП МГ 1547	Комарова космонавта (проезд от ул. Косм. Комарова вдоль гостиницы "Заречная")		
22-401 ОП МГ 1548	Комарова космонавта (проезд от д. N 3 по ул. Косм. Комарова к д/к N 401)		
22-401 ОП МГ 1549	Комарова космонавта (проезд от д. N 13 по ул. Косм. Комарова к д. N 50 по пр. Ленина)		
22-401 ОП МГ 1550	Комсомольская пл. (межквартальная дорога вдоль домов N 14/2 по пл. Комсомольская до д. N 2/1 пл. Комсомольская)		
22-401 ОП МГ 1551	Котика Вали	ул. Вали Котика	52:18:0000000:12771
22-401 ОП МГ 1552	Кочегарная		
22-401 ОП МГ 1553	Красногвардейская	ул. Красногвардейская (от ул. Тельмана до ул. Читинская) участок 1 ул. Красногвардейская (от ул. Тельмана до ул. Читинская) участок 2	52:18:0000000:12790 52:18:0000000:12765
22-401 ОП МГ 1554	Краснознаменная		
22-401 ОП МГ 1555	Кружковская		
22-401 ОП МГ 1556	Кутузова		
22-401 ОП МГ 1557	Лагерная	ул. Лагерная, от ул. Дружбы до ул. Новикова-Прибоя (участок 1) ул. Лагерная, от ул. Дружбы до ул. Новикова-Прибоя (участок 2)	52:18:0000000:12317 52:18:0000000:12308
22-401 ОП МГ 1558	Ленина пр. (боковая дорога вдоль пр. Ленина – по четной стороне пр. Ленина от ш. Комсомольское до б-ра Заречный)		
22-401 ОП МГ 1559	Ленина пр. (боковая дорога вдоль пр. Ленина по нечетной стороне пр. Ленина – от ш. Комсомольское до ул. Героя Самочкина)		
22-401 ОП МГ 1560	Ленина пр. (боковая дорога вдоль пр. Ленина по нечетной стороне пр. Ленина – от ш. Комсомольское до ул. Героя Самочкина), заездные карманы		
22-401 ОП МГ 1561	Ленина пр. (боковая дорога вдоль пр. Ленина по нечетной стороне пр. Ленина – ул. Дружбы до ул. Норильская)		
22-401 ОП МГ 1562	Ленина пр. (боковая дорога вдоль пр. Ленина по нечетной стороне пр. Ленина – ул. Дружбы до ул. Норильская), заездные карманы		
22-401 ОП МГ 1563	Ленина пр. (боковая дорога вдоль пр. Ленина по нечетной стороне пр. Ленина – от ул. Норильская до ул. Н.Прибоя)		
22-401 ОП МГ 1564	Ленина пр. (боковая дорога вдоль пр. Ленина по нечетной стороне пр. Ленина – от ул. Норильская до ул. Н.Прибоя), заездные карманы		
22-401 ОП МГ 1565	Ленина пр. (дорога от д. N 16 по пр. Ленина вдоль ДОСААФ)		
22-401 ОП МГ 1566	Ленина пр. (дорога до кафе "Уют")		
22-401 ОП МГ 1567	Ленина пр. (дорога от станции метро "Ленинская" вдоль д. 10 по пр. Ленина)		
22-401 ОП МГ 1568	Ленина пр. (межквартальная дорога между домами N 14-16 по пр. Ленина до д. N 16А по пр. Ленина)		
22-401 ОП МГ 1569	Ленина пр. (дорога от пр. Ленина до ОАО "Хладокомбинат Заречный")		
22-401 ОП МГ 1570	Ленина пр. (межквартальная дорога от д. N 45 по пр. Ленина мимо мастерской с выходом на ул. Радио)		
22-401 ОП МГ 1571	Ленина пр. (межквартальная дорога от д. N 45 по пр. Ленина до д. N 6 по ул. Радио)		
22-401 ОП МГ 1572	Ленина пр. (межквартальная дорога от д. N 53 по пр. Ленина)		
22-401 ОП МГ 1573	Ленина пр. (межквартальная дорога от д. N 61 до д. N 59/7 по пр. Ленина)		
22-401 ОП МГ 1574	Ленина пр. (межквартальная дорога от д. 63 по пр. Ленина до школы N 184)		
22-401 ОП МГ 1575	Линия 2-я (от дома N 5 до дома N 25 по ул. Линия 2-я)		
22-401 ОП МГ 1576	Линия 2-я (дорога от д. 16 по ул. Линия 2-я до базы МЧС)		
22-401 ОП МГ 1577	Лоцманская		
22-401 ОП МГ 1578	Магаданская		
22-401 ОП МГ 1579	Макарова адмирала (проезды у д. N 2, 4, 4/1, 5, 6, 8, 8/1 по ул. Адм. Макарова)		
22-401 ОП МГ 1580	Матросская (от дома N 13 до дома N 35 по ул. Матросская)		

22-401 ОП МГ 1581	Менделеева	ул. Менделеева ул. Менделеева, от ул. Июльских дней до ул. Октябрьской революции	52:18:0000000:6242 52:18:0000000:6336
22-401 ОП МГ 1582	Мичурина	ул. Мичурина, от ул. Октябрьской революции до ул. Тургайская	52:18:0000000:10009
22-401 ОП МГ 1583	Можайская		
22-401 ОП МГ 1584	Молитовская (проезд вдоль сквера "Воротынского")		
22-401 ОП МГ 1585	Мотальный переулок		
22-401 ОП МГ 1586	Национальная		
22-401 ОП МГ 1587	Новикова-Прибоя (дорога вдоль завода "Нижегородское моторы")	путепровод у Мызинского моста лестничный сход с искусственного дорожного сооружения: на откосах Мызинского моста	
22-401 ОП МГ 1588	Норильская (от ул. Таганская до ул. Юпитерская)	ул. Норильская, от ул. Таганская до гаражного массива	52:18:0000000:6312
		надземный пешеходный переход через реку Борзовку по ул.Юпитерской	
22-401 ОП МГ 1589	Паскаля ул.		
22-401 ОП МГ 1590	Паскаля пер.		
22-401 ОП МГ 1591	Партизанская	ул. Партизанская, от ул. Композиторская до ул. Адмирала Нахимова	52:18:0000000:9986
22-401 ОП МГ 1592	Переходникова (проезд от трамвайной остановки на ул. Переходникова до пр. Ленина у ст. м. "Пролетарская")		
22-401 ОП МГ 1593	Подводников	ул. Подводников, от ул. Таганская до проспекта Ленина автодорожный мост через р. Борзовку на ул. Подводников	52:18:0000000:6465
22-401 ОП МГ 1594	Попова дорога до ул. Райниса		
22-401 ОП МГ 1595	Попова героя (дорога вдоль ОАО "Климатехника" до ул. Карповская)	по ул. Героя Попова (участок 3) до ул. Карповская	52:18:0000000:1523
22-401 ОП МГ 1596	Попова героя (объездная дорога с запада Карповской церкви с выездом у АЗС "Газпром")		
22-401 ОП МГ 1597	Порт-Артурская (дорога от ул. Порт-Артурская до частного сектора)	автодорожный мост через мелиоративный канал на ул. Красноэтновской надземный пешеходный переход: через Мелиоративный канал в районе ул. Красноэтновская	
22-401 ОП МГ 1598	Порядковая	ул. Порядковая, от ул. Новикова-Прибоя до ул. Карповская	52:18:0000000:10007
22-401 ОП МГ 1599	Правды		
22-401 ОП МГ 1600	Премудрова (проезд от д. N 7 по ул. Премудрова вдоль трамвайных путей до ул. Самочкина)		
22-401 ОП МГ 1601	Радио		
22-401 ОП МГ 1602	Ростовская		
22-401 ОП МГ 1603	Самочкина героя (дорога между домами N 20 22 по ул. Самочкина до д/к "Солнышко")		
22-401 ОП МГ 1604	Севастопольская (от ул. Донбасская до ул. Можайская)		
22-401 ОП МГ 1605	Смоленская	ул. Смоленская, от ул. Донбасская до ул. Ангарская	52:18:0000000:6482
22-401 ОП МГ 1606	Снежная (проезд от дома N 25/4 по ул. Снежная до дома N 26 по ул. Счастливая)		
22-401 ОП МГ 1607	Снежная (внутриквартальная дорога от дома N 27 до дома N 27/3 по ул. Снежная)		
22-401 ОП МГ 1608	Снежная (дорога от д. N 34 по ул. Снежная до ул. Палехская)		
22-401 ОП МГ 1609	Снежная (дорога от д. N 48 по ул. Снежная до ул. Палехская)		
22-401 ОП МГ 1610	Снежная (проезд от ул. Снежная до ГОУ НТЭСИ)		
22-401 ОП МГ 1611	Суздальская		
22-401 ОП МГ 1612	Сухопутная	ул. Сухопутная	52:18:0000000:6303
22-401 ОП МГ 1613	Таганская	ул. Таганская (по ул. Таганской от ул. Адмирала Нахимова до ул. Героя Чугунова)	52:18:0000000:655
22-401 ОП МГ 1614	Таганская (заездные карманы)		
22-401 ОП МГ 1615	Таганская, 10/1 – дорога вокруг сквера		
22-401 ОП МГ 1616	Тельмана (от ул. Читинская до ул. Дачная)	ул. Тельмана, от ул. Кременчугская до ул. Читинская	52:18:0000000:10045
22-401 ОП МГ 1617	Трамвайная ул.		
22-401 ОП МГ 1618	Трамвайный пер.		
22-401 ОП МГ 1619	Тургайская	ул. Тургайская, от ул. Июльских дней до Мичурина	52:18:0000000:6332
22-401 ОП МГ 1620	Удмуртская (дорога к пескобазе)		
22-401 ОП МГ 1621	Удмуртская (дорога к НПАП N 6)		
22-401 ОП МГ 1622	Удмуртская (дорога к УГИБДД ГУВД по Нижегородской области)		
22-401 ОП МГ 1623	Усиевича	ул. Усиевича (участок 1) ул. Усиевича (участок 2)	52:18:0000000:6019 52:18:0000000:6165
22-401 ОП МГ 1624	Успенского Глеба (внутриквартальная дорога, параллельная ул. Гл. Успенского)		
22-401 ОП МГ 1625	Херсонская		
22-401 ОП МГ 1626	Херсонская (проезд от ул. Херсонская до ул. Н.Прибоя)		
22-401 ОП МГ 1627	Читинская	ул. Читинская, от ул. Кременчугская до ул. Обводная	52:18:0000000:10046
22-401 ОП МГ 1628	Чонгарская	ул. Чонгарская, от ул. Июльских дней до ул. Октябрьской революции, в Ленинском районе г. Н.Новгорода	52:18:0000000:6338
22-401 ОП МГ 1629	Чугунова героя	ул. Героя Чугунова (по ул. Героя Чугунова от ул. Космонавта Комарова до пр. Ленина	52:18:0000000:758
22-401 ОП МГ 1630	Чугунова героя (заездные карманы)		
22-401 ОП МГ 1631	Шекспира	ул. Шекспира (участок 1) ул. Шекспира (участок 2) ул. Шекспира (участок 3)	52:18:0000000:10039 52:18:0000000:10040 52:18:0000000:10051
22-401 ОП МГ 1632	Шлиссельбургская (дорога от. ш. Комсомольское до д. 24 по ул. Шлиссельбургская)		
22-401 ОП МГ 1633	Шлиссельбургская (проезд к дому N 23 по ул. Шлиссельбургская)		
22-401 ОП МГ 1634	Шмидта лейтенанта		
22-401 ОП МГ 1635	Шмидта лейтенанта 14, 15, 16, 17 дорога к к/п (через массив гаражей)		
22-401 ОП МГ 1636	Юношеская		
22-401 ОП МГ 1637	Юпитерская		
22-401 ОП МГ 1638	Октябрьской революции (дорога к больнице N 7, 8, роддому N 4)		
22-401 ОП МГ 1639	Норильская (подъезд к станции скорой помощи)		
22-401 ОП МГ 1640	Аксакова (от ул. Юношеская до ул. Минская)	исключена	
22-401 ОП МГ 1641	Авиаторская		
22-401 ОП МГ 1642	Алма-Атинская (от ул. Аксакова до ул. Волочильная)		
22-401 ОП МГ 1643	Армавирская		
22-401 ОП МГ 1644	Баумана (дорога от д. 145 по ул. Баумана до ул. Вали Котика)		
22-401 ОП МГ 1645	Баумана (дорога от д. 177 по ул. Баумана до ГСК N 11 "Берег")		
22-401 ОП МГ 1646	Боевая	надземный пешеходный переход: через реку Борзовку на ул. Боевой	
22-401 ОП МГ 1647	Волочильная	ул. Волочильная от ул. Лермонтова до ул. Дружбы	52:18:0000000:6006
22-401 ОП МГ 1648	Возрождения		
22-401 ОП МГ 1649	Воронихина		
22-401 ОП МГ 1650	Гвоздильная (дорога от д. 1 по ул. Гвоздильная до д. 2 по ул. Волочильная)		
22-401 ОП МГ 1651	Геройская		
22-401 ОП МГ 1652	Грубе	надземный пешеходный переход: через реку Борзовка по ул. Станкостроителей	
22-401 ОП МГ 1653	Гурьевская		
22-401 ОП МГ 1654	Дарвина		
22-401 ОП МГ 1655	Дачный пер. 2-й		
22-401 ОП МГ 1656	Дачная ул. 2-я		
22-401 ОП МГ 1657	Дорога от ул. Н.Прибоя между корпусами ОАО "Теплообменник"		
22-401 ОП МГ 1658	Завкомовская		
22-401 ОП МГ 1659	Заводская		
22-401 ОП МГ 1660	Замковая		
22-401 ОП МГ 1661	Заозерная	ул. Заозерная, от ул. Дружбы до ул. Гурьевская в Ленинском районе г. Н.Новгорода	52:18:0000000:6319
22-401 ОП МГ 1662	Застройщиков		
22-401 ОП МГ 1663	Зейская		
22-401 ОП МГ 1664	Ижевская (от ул. Ижевская д. 74 до ул. Можайская д. 22)		
22-401 ОП МГ 1665	Ильменская		
22-401 ОП МГ 1666	Каракумский переулок		
22-401 ОП МГ 1667	Каширская (от дома N 47 до дома N 51 по ул. Каширская)		
22-401 ОП МГ 1668	Кисловодская		
22-401 ОП МГ 1669	Краснознаменная		
22-401 ОП МГ 1670	Красноэтновская		
22-401 ОП МГ 1671	Красноэтновский переулок		
22-401 ОП МГ 1672	Кременчугская		52:18:0000000:12592
22-401 ОП МГ 1673	Ленина (дорога вдоль оз. Силикатное от д. N 11 до д. N 27 по пр. Ленина)		
22-401 ОП МГ 1674	Лермонтова		
22-401 ОП МГ 1675	Линия 2-я (от дома N 31 до дома N 53 по ул. Линия 2-я)		
22-401 ОП МГ 1676	Матросская (от дома N 37 до дома N 95 по ул. Матросская)		
22-401 ОП МГ 1677	Минская		
22-401 ОП МГ 1678	Молитовские бугры		
22-401 ОП МГ 1679	Молодая гвардия		
22-401 ОП МГ 1680	Национальная (дорога от ул. Национальная до ул. Пермская)		
22-401 ОП МГ 1681	Норильская (дорога от ул. Норильская до дома N 26 по ул. Счастливая)		
22-401 ОП МГ 1682	Обводная	надземный пешеходный переход: через реку Ржавка ул. Обводная, N 1 надземный пешеходный переход: через реку Ржавка на ул. Обводной N 2	
22-401 ОП МГ 1683	Огарева		
22-401 ОП МГ 1684	Палехская		
22-401 ОП МГ 1685	Пермская		
22-401 ОП МГ 1686	Писарева		
22-401 ОП МГ 1687	Пограничников		
22-401 ОП МГ 1688	Подольская		
22-401 ОП МГ 1689	Политотдельская		
22-401 ОП МГ 1690	Правдинская (дорога от д. 6 по ул. Правдинская до д. 11 по ул. Правдинская)		
22-401 ОП МГ 1691	Правдинская (дорога от ул. Голубева до д. 3 по ул. Правдинская)		
22-401 ОП МГ 1692	Ремесленная		
22-401 ОП МГ 1693	Рылеева		
22-401 ОП МГ 1694	Севастопольская (от ул. Донбасская до ул. Серпуховская)		
22-401 ОП МГ 1695	Серпуховская		
22-401 ОП МГ 1696	Снежная (дорога от д. N 60 по ул. Снежная до ул. Кировская)		
22-401 ОП МГ 1697	Снежная (дорога от д. N 70 по ул. Снежная до ул. Кировская)		
22-401 ОП МГ 1698	Станкозаводская		
22-401 ОП МГ 1699	Суздальская		
22-401 ОП МГ 1700	Суздальский переулок		
22-401 ОП МГ 1701	Сухопутная (дорога вдоль д. N 1А по ул. Сухопутная)		
22-401 ОП МГ 1702	Счастливая		
22-401 ОП МГ 1703	Трамвайный пер.		
22-401 ОП МГ 1704	Тупиковая: 1, 2, 3		
22-401 ОП МГ 1705	Уржумская		
22-401 ОП МГ 1706	Усольская		
22-401 ОП МГ 1707	Флотская		
22-401 ОП МГ 1708	Шекспира (дорога от д. 10А по ул. Шекспира до ГСК N 8)		
22-401 ОП МГ 1709	Шлиссельбургская		
22-401 ОП МГ 1710	Электрическая		
22-401 ОП МГ 1711	Московское шоссе от к/т Москва до 405 км	Московское шоссе от к/т Москва до 405 км надземный пешеходный переход: Московское шоссе ост. ул. Красных зорь надземный пешеходный переход: мост через р. Левинку у ост. "Березовская" по Московскому шоссе	
22-401 ОП МГ 1712	Сормовское шоссе от Московского шоссе до ул. 50-летия Победы	Сормовское шоссе от Московского шоссе до ул. 50-летия Победы	52:18:0000000:11634
		Надземный пешеходный переход на участке автомобильной дороги Сормовское шоссе в районе АО ЦНИИ «Буревестник» и АО «Нижегородский завод 70-летия Победы»	52:18:0000000:29862
22-401 ОП МГ 1713	Бурнаковский проезд	Бурнаковский проезд	52:18:0000000:1785
22-401 ОП МГ 1714	Ул. Куйбышева	Ул. Куйбышева	52:18:0000000:11418
22-401 ОП МГ 1715	Проспект Героев	Проспект Героев	52:18:0000000:1787
22-401 ОП МГ 1716	Подъем на путепровод по Московскому шоссе с ул. Рябцева	Подъем на путепровод по Московскому шоссе с ул. Рябцева	
22-401 ОП МГ 1717	Развязка у путепровода на 4 км Московского шоссе	Развязка у путепровода на 4 км Московского шоссе	
22-401 ОП МГ 1718	Ул. Рябцева	Ул. Рябцева	52:18:0000000:4482
22-401 ОП МГ 1719	Ул. Ярошенко – объездная дорога	Ул. Ярошенко – объездная дорога	52:18:0000000:10633
22-401 ОП МГ 1720	Дублер Сормовского шоссе до Коммунальная	Дублер Сормовского шоссе до Коммунальная	52:18:0000000:10778
22-401 ОП МГ 1721	Ул. Коммунальная	Ул. Коммунальная	52:18:0000000:10771
22-401 ОП МГ 1722	Ул. Ярошенко	Ул. Ярошенко	
22-401 ОП МГ 1723	Ул. Мирошникова	Ул. Мирошникова	52:18:0000000:10044
22-401 ОП МГ 1724	Ул. 50-летия Победы	Ул. 50-летия Победы	52:18:0000000:1659
22-401 ОП МГ 1725	Ул. Просвещенская	Ул. Просвещенская ул. Просвещенская, от ул. 50-летия Победы до ул. Березовская ул. Просвещенская, от ул. Березовская до домов N 90, 92 по ул. Березовская	52:18:0000000:1581 52:18:0000000:1710
22-401 ОП МГ 1726	Ул. Страж Революции	Ул. Страж Революции	52:18:0000000:1580
22-401 ОП МГ 1727	Ул. Мориса Тореза от Сормовского шоссе до ул. Куйбышева	Ул. Мориса Тореза от Сормовского шоссе до ул. Куйбышева	
22-401 ОП МГ 1728	Ул. Чаадаева	ул. Чаадаева, от ул. Ярошенко до железной дороги	52:18:0000000:718
22-401 ОП МГ 1729	Переулок Рессорный	Переулок Рессорный	52:18:0000000:6203
22-401 ОП МГ 1730	Ул. Героя Давыдова	Ул. Героя Давыдова	
22-401 ОП МГ 1731	Ул. Чаадаева (дорога к базе ООО "ДЭП")	Ул. Чаадаева (дорога к базе ООО "ДЭП")	
22-401 ОП МГ 1732	Ул. Черняховского	Ул. Черняховского ул. Черняховского, от ул. Ярошенко до границы с Сормовским районом	52:18:0000000:724 52:18:0000000:6225
22-401 ОП МГ 1733	Отнесенный левый поворот дублера Сормовского шоссе у д. 22 по ул. Народная и проезд к внутриквартальному проезду у д. 38 по ул. Народная	Отнесенный левый поворот дублера Сормовского шоссе у д. 22 по ул. Народная и проезд к внутриквартальному проезду у д. 38 по ул. Народная	
22-401 ОП МГ 1734	Ул. Рябцева – разворотное кольцо автобуса N 10	Ул. Рябцева – разворотное кольцо автобуса N 10	
22-401 ОП МГ 1735	Ул. Березовская	ул. Березовская, от Московского шоссе до ул. Гвардейцев ул. Березовская, от ул. Гвардейцев до школы N 70 ул. Березовская (от дома N 177 по Московскому шоссе до ул. Николая Гастелло) надземный пешеходный переход: мост через р. Левинку между школой N 74 и д. 5 по ул. Люкина	52:18:0000000:727 52:18:0000000:6035 52:18:0000000:10025
22-401 ОП МГ 1736	Ул. Березовская – стоянка у администрации	Ул. Березовская – стоянка у администрации (передняя)	
22-401 ОП МГ 1737	Ул. Березовская – подъездные пути к администрации	Ул. Березовская – подъездные пути к администрации	
22-401 ОП МГ 1738	Ул. Безрукова	Ул. Безрукова ул. Героя Безрукова (участок 1) ул. Героя Безрукова (участок 2)	52:18:0000000:9881 52:18:0000000:9878
22-401 ОП МГ 1739	Ул. Буревестника	ул. Буревестника ул. Буревестника (от ул. Москвина до ул. Березовская) участок 1 ул. Буревестника (от ул. Москвина до ул. Березовская) участок 2	52:18:0000000:12766 52:18:0020030:1203 52:18:0000000:13037
22-401 ОП МГ 1740	Ул. Баранова	Ул. Баранова ул. Баранова (участок 1, от дома N 5 до ул. Черняховского) ул. Баранова (участок 2, от ул. Черняховского до ул. Ярошенко)	52:18:0000000:6423 52:18:0000000:6099 52:18:0000000:13072 52:18:0000000:13081
22-401 ОП МГ 1741	Ул. Гвардейцев	ул. Гвардейцев, участок 1 ул. Гвардейцев, участок 2 ул. Гвардейцев, участок 3	52:18:0000000:6040 52:18:0000000:6085 52:18:0000000:6086
22-401 ОП МГ 1742	Ул. Гастелло	ул. Гастелло Николая, от проспекта Героев до ул. Березовская (участок 1) ул. Николая Гастелло от проспекта Героев до ул. Березовская (участок 2) ул. Николая Гастелло (участок 3) ул. Николая Гастелло (участок 4)	52:18:0000000:6352 52:18:0000000:6159 52:18:0000000:9879 52:18:0000000:9880
22-401 ОП МГ 1743	Ул. Народная	ул. Народная от Сормовского шоссе до ул. Куйбышева ул. Народная (ул. Народная от ул. Куйбышева до ул. Маршала Казакова)	52:18:0000000:653 52:18:0000000:747
22-401 ОП МГ 1744	Ул. Чаадаева (дорога к отделу ГИБДД)	Проезд по ул. Чаадаева (от д.4 до дома № 10А лит.Б)	

22-401 ОП МГ	1745	Ул. Дежнева	Ул. Дежнева	52:18:0000000:10004
22-401 ОП МГ	1746	Дорога между д/с N 156 и ДК Орджоникидзе	Дорога между д/с N 156 и ДК Орджоникидзе	
22-401 ОП МГ	1747	Дорога между д/с N 83 и ДК Орджоникидзе	Дорога между д/с N 83 и ДК Орджоникидзе	
22-401 ОП МГ	1748	Дорога от ул. Рябцева до ул. Люкина	Дорога от ул. Рябцева до ул. Люкина	52:18:0000000:10097
22-401 ОП МГ	1749	Ул. Коминтерна (внутриквартальная дорога)	Ул. Коминтерна (внутриквартальная дорога)	
22-401 ОП МГ	1750	Ул. Красных Зорь	надземный пешеходный переход: Ул. Красных Зорь ул. Красных Зорь, от ул. Ярошенко до р. Варя в водоохранной зоне р. Варя (участок 1) ул. Красных Зорь (от ул. Ярошенко до реки Варя в водоохранной зоне реки Варя, участок 2) ул. Красных Зорь (участок от дома N 5 до реки Левинка) надземный пешеходный переход: мост через р. Левинку в сквере по ул. Красных Зорь надземный пешеходный переход: мост через р. Левинку между д. 22 по ул. Красных Зорь и д. 102 по ул. Березовская мост через р. Левинку у школы N 87	52:18:0000000:6420 52:18:0000000:6218 52:18:0000000:13142
22-401 ОП МГ	1751	Ул. Генерала Клюева	Ул. Генерала Клюева	52:18:0000000:6519
22-401 ОП МГ	1752	Ул. Кошелева	Ул. Кошелева	52:18:0000000:9975
22-401 ОП МГ	1753	Переулок Краснобаковский	Переулок Краснобаковский	52:18:0020026:1354
22-401 ОП МГ	1754	Ул. Маршала Казакова	Ул. Маршала Казакова	
22-401 ОП МГ	1755	Ул. Лубянская	Ул. Лубянская	
22-401 ОП МГ	1756	Ул. Александра Люкина	Ул. Александра Люкина	52:18:0000000:10042
22-401 ОП МГ	1757	Ул. Магистральная	Ул. Магистральная	
22-401 ОП МГ	1758	Ул. Менжинского	Ул. Менжинского	исключена
22-401 ОП МГ	1759	Ул. Мечникова	Ул. Мечникова ул. Мечникова (участок 1 ул. Мечникова (участок 2) ул. Мечникова (участок 3)	52:18:0000000:6294 52:18:0000000:6342 52:18:0000000:6231
22-401 ОП МГ	1760	Ул. Евгения Никонова	Ул. Евгения Никонова ул. Евгения Никонова, от ул. 50-летия Победы до ул. Березовской, участок 1 ул. Евгения Никонова, от ул. 50-летия Победы до ул. Березовская, участок 2 ул. Евгения Никонова, от ул. 50-летия Победы до ул. Березовская (участок 3)	52:18:0000000:6091 52:18:0000000:6034 52:18:0000000:6033
22-401 ОП МГ	1761	Ул. Орджоникидзе	Ул. Орджоникидзе ул. Орджоникидзе (участок 1) ул. Орджоникидзе (участок 2)	52:18:0000000:9993 52:18:0000000:9997
22-401 ОП МГ	1762	Ул. Панфиловцев	Ул. Панфиловцев	52:18:0020112:2521
22-401 ОП МГ	1763	Ул. Софьи Перовской	Ул. Софьи Перовской	52:18:0000000:6374
22-401 ОП МГ	1764	Ул. Чаадаева (от ж/д переезда до базы N 8)	Ул. Чаадаева (от ж/д переезда до базы N 8) ул. Чаадаева (от ж/д путей до ул. Депутатов) ул. Чаадаева, (от ул. Депутатов до границы с Сормовским районом)	52:18:0000000:6158 52:18:0000000:12707
22-401 ОП МГ	1765	Ул. Чаадаева (от базы N 8 до границы с Сормовским районом)	Ул. Чаадаева (от базы N 8 до границы с Сормовским районом)	
22-401 ОП МГ	1766	Ул. Маршала Воронова	ул. Маршала Воронова ул. Маршала Воронова, от Сормовского шоссе до ул. Куйбышева ул. Маршала Воронова, от Сормовского шоссе до ул. Куйбышева участок 2	52:18:0000000:1680 52:18:0000000:6248
22-401 ОП МГ	1767	Ул. Шаляпина	Ул. Шаляпина ул. Шаляпина (участок 1) ул. Шаляпина (участок 2) ул. Шаляпина (участок 3) ул. Шаляпина (участок 4) по ул. Шаляпина, (участки от Сормовского шоссе до ул. Маршала Воронова), участок 1 по ул. Шаляпина (участки от Сормовского шоссе до ул. Маршала Воронова), участок 2	52:18:0000000:13113 52:18:0020045:1604 52:18:0000000:13112 52:18:0000000:13111 52:18:0000000:13077 52:18:0000000:13089
22-401 ОП МГ	1768	Ул. Волнистая	Ул. Волнистая ул. Волнистая (участок N 1) ул. Волнистая, (участок N 2)	52:18:0000000:10038 52:18:0000000:10047
22-401 ОП МГ	1769	Дорога от Московского шоссе до поселка Березовая Пойма	Дорога от Московского шоссе до поселка Березовая Пойма (Проезд от Московского шоссе до СНТ "Черемушки) – ранее не учтенный	
22-401 ОП МГ	1770	Ул. Лучистая	Ул. Лучистая	52:18:0000000:12301
22-401 ОП МГ	1771	Ул. Костичевская	ул. Костичевская	52:18:0000000:12294
22-401 ОП МГ	1772	Ул. Механизаторов	ул. Механизаторов	52:18:0000000:12295
22-401 ОП МГ	1773	Ул. Пырская	ул. Пырская	52:18:0000000:12505
22-401 ОП МГ	1774	Ул. Балочная	Ул. Балочная ул. Балочная (участок 1, от реки Параша до ул. Белякова) ул. Балочная (участок 2, от ул. Белякова до ул. Чаадаева) ул. Балочная (участок 3, до дома N 70)	52:18:0000000:12298 52:18:0000000:12291 52:18:0020135:117
22-401 ОП МГ	1775	ул. Аральская	ул. Аральская ул. Аральская (участок 1, от реки Параша до ул. Белякова) ул. Аральская (участок 2, от ул. Белякова до ул. Чаадаева) ул. Аральская (участок 3, от ул. Чаадаева до дома N 57) ул. Аральская (участок 4, до дома N 69)	52:18:0000000:13070 52:18:0000000:13088 52:18:0000000:13060 52:18:0020135:119
22-401 ОП МГ	1776	Ул. Художников	ул. Художников	52:18:0000000:13665
22-401 ОП МГ	1777	Ул. Ясельная	ул. Ясельная	52:18:0000000:12791
22-401 ОП МГ	1778	Ул. Майская	Ул. Майская ул. Майская (участок 1, от реки Параша до ул. Белякова) ул. Майская (участок 2, от ул. Белякова до ул. Чаадаева) ул. Майская (участок 3, от ул. Чаадаева до дома N 73)	52:18:0000000:12314 52:18:0000000:12319 52:18:0000000:12290
22-401 ОП МГ	1779	Ул. Джамбула	Ул. Джамбула ул. Джамбула (участок 1, от реки Параша до ул. Чаадаева) ул. Джамбула, (участок 2, от ул. Чаадаева до дома N 70)	52:18:0000000:12312 52:18:0000000:12303
22-401 ОП МГ	1780	Ул. Байдукова	ул. Байдукова	52:18:0000000:12792
22-401 ОП МГ	1781	Ул. Белякова	Ул. Белякова ул. Белякова, (от реки Параша до ул. Джамбула, участок 1) ул. Белякова (от ул. Джамбула до ул. Волнистая, участок 2) ул. Белякова (от ул. Волнистая до железной дороги, участок 3)	52:18:0000000:12514 52:18:0000000:12315 52:18:0000000:12342
22-401 ОП МГ	1782	Ул. Уншлихта	ул. Уншлихта	52:18:0000000:13055
22-401 ОП МГ	1783	Ул. Пропеллерная	ул. Пропеллерная	52:18:0000000:12710
22-401 ОП МГ	1784	Ул. Самолетная	Ул. Самолетная	52:18:0020171:111
22-401 ОП МГ	1785	Ул. Ружейная	ул. Ружейная, (участок 1, от реки Параша до ул. Джамбула, частично расположенного в водоохранной зоне реки Параша) ул. Ружейная (участок 2, от ул. Джамбула до ул. Аральская) ул. Ружейная (участок 3, от ул. Аральская до ул. Балочная) ул. Ружейная (участок 4, от ул. Балочная до ул. Майская) ул. Ружейная (участок 5, от ул. Майская до ул. Волнистая ул. Ружейная (участок 6, от ул. Волнистая до железной дороги)	52:18:0020166:68 52:18:0000000:12306 52:18:0000000:12313 52:18:0000000:12510 52:18:0000000:12318 52:18:0000000:12299
22-401 ОП МГ	1786	Ул. Чебоксарская	Ул. Чебоксарская	
22-401 ОП МГ	1787	Ул. Буферная	Ул. Буферная	
22-401 ОП МГ	1788	Ул. Камская	Ул. Камская ул. Камская (участок N 1) ул. Камская (участок N 2)	52:18:0000000:12509 52:18:0000000:12504
22-401 ОП МГ	1789	Ул. Кадровая	Ул. Кадровая ул. Кадровая (участок 1, от дома N 1Б до ул. Белякова) по ул. Кадровая (участок 2, от ул. Белякова до ул. Чаадаева) по ул. Кадровая (участок 3, от ул. Чаадаева до дома N 33)	52:18:0020155:150 52:18:0000000:12511 52:18:0000000:12515
22-401 ОП МГ	1790	Ул. Сибирякова	ул. Сибирякова	52:18:0000000:12346
22-401 ОП МГ	1791	Ул. Брикетная	ул. Брикетная	52:18:0000000:12336
22-401 ОП МГ	1792	Ул. Фрезеристов	Ул. Фрезеристов	52:18:0090012:98
22-401 ОП МГ	1793	Ул. Ягодная	ул. Ягодная	52:18:0000000:12333
22-401 ОП МГ	1794	Дорога в поселок Левинка	Дорога в поселок Левинка	
22-401 ОП МГ	1795	Проезд от д. 191 Московское шоссе до улицы Люкина	Проезд от д. 191 Московское шоссе до улицы Люкина	
22-401 ОП МГ	1796	Проезд по ул. Народной д. 40-36	Проезд по ул. Народной д. 40-36	
22-401 ОП МГ	1797	Проезд по ул. Народной д. 38	Проезд по ул. Народной д. 38	
22-401 ОП МГ	1798	Проезд от трамв. путей до д. 30 и вдоль школы по ул. Народной	Проезд от трамв. путей до д. 30 и вдоль школы по ул. Народной	
22-401 ОП МГ	1799	Проезд по ул. Народной д. 42, 46	Проезд по ул. Народной д. 42, 46	
22-401 ОП МГ	1800	Проезд от пр. Героев до ул. Гастелло у подстанции	Проезд от пр. Героев до ул. Гастелло у подстанции	
22-401 ОП МГ	1801	Проезд у д. 104, 112, 110 по ул. Березовской	Проезд у д. 104, 112, 110 по ул. Березовской	
22-401 ОП МГ	1802	Проезд у с/к "Юность" по ул. Ярошенко	Проезд у с/к "Юность" по ул. Ярошенко	
22-401 ОП МГ	1803	Проезд по Московскому шоссе у д. 169-175	Проезд по Московскому шоссе у д. 169-175	
22-401 ОП МГ	1804	Проезд к больнице N 30	Проезд к больнице N 30	
22-401 ОП МГ	1805	Проезд у д. 27-29 пр. Героев	Проезд у д. 27-29 пр. Героев	
22-401 ОП МГ	1806	Проезд от д. 43 до д/к 13 пр. Героев	Проезд от д. 43 до д/к 13 пр. Героев	
22-401 ОП МГ	1807	Проезд от д. 3 по ул. Г. Клюева до д. 3 по ул. Безрукова	Проезд от д. 3 по ул. Г. Клюева до д. 3 по ул. Безрукова	
22-401 ОП МГ	1808	Проезд по ул. Мечникова у д. 67, 69, 43, 41	Проезд по ул. Мечникова у д. 67, 69, 43, 41	
22-401 ОП МГ	1809	Проезд вдоль д. 37 по ул. Мечникова	Проезд вдоль д. 37 по ул. Мечникова	
22-401 ОП МГ	1810	Проезд по ул. Мечникова у д. 73, 79, 81	Проезд по ул. Мечникова у д. 73, 79, 81	
22-401 ОП МГ	1811	Проспект Героев д. 48-64 (вдоль муз. школы)	Проспект Героев д. 48-64 (вдоль муз. школы)	
22-401 ОП МГ	1812	Проезд на ул. Линдовскую (д. 116, 118, 120)	Проезд на ул. Линдовскую (д. 116, 118, 120)	
22-401 ОП МГ	1813	Проезд вдоль д. 16 по ул. Чаадаева	Проезд вдоль д. 16 по ул. Чаадаева	
22-401 ОП МГ	1814	Проезд от ул. Воронова до ул. Чебоксарской (вдоль д. 22 по ул. Шаляпина)	Проезд от ул. Воронова до ул. Чебоксарской (вдоль д. 22 по ул. Шаляпина)	
22-401 ОП МГ	1815	Проезд по ул. Черняховского у д. 11-19	Проезд по ул. Черняховского у д. 11-19, проезд и парковка у д.11 по ул.Черняховского	
22-401 ОП МГ	1816	Проезд к стадиону "Полет"	Проезд к стадиону "Полет"	
22-401 ОП МГ	1817	Ул. Ярошенко – подъезд к бол. "Айболит"	Ул. Ярошенко – подъезд к бол. "Айболит" автодорожный мост у больницы "Айболит" (N 1) автодорожный мост у больницы "Айболит" (N 2)	
22-401 ОП МГ	1818	Проезд от д. 22 по ул. Шаляпина у филиалу школы N 21	Проезд от д. 22 по ул. Шаляпина у филиалу школы N 21	
22-401 ОП МГ	1819	Проезд от ул. Рябцева до ООО "ДЭП"	Проезд от ул. Рябцева до ООО "ДЭП"	
22-401 ОП МГ	1820	Проезд от пер. Краснобаковский вдоль домов N 101, 103 и 102 до ул. Березовской	Проезд от пер. Краснобаковский вдоль домов N 101, 103 и 102 до ул. Березовской	
22-401 ОП МГ	1821	Проезд от пр. Героев вдоль Сбербанка с парковкой	Проезд от пр. Героев вдоль Сбербанка с парковкой	
22-401 ОП МГ	1822	Проезд от д. 5 по ул. Мирошникова до д. 52. по ул. Мечникова	Проезд от д. 5 по ул. Мирошникова до д. 52. по ул. Мечникова	
22-401 ОП МГ	1823	Проезд от д. 8 по Черняховского до д. 13 по ул. Ярошенко	Проезд от д. 8 по Черняховского до д. 13 по ул. Ярошенко	
22-401 ОП МГ	1824	Проезд от д. 4 по ул. Черняховского до д. 12 по ул. Ярошенко	Проезд от д. 4 по ул. Черняховского до д. 12 по ул. Ярошенко	
22-401 ОП МГ	1825	Проезд от д. 10 по ул. Березовская до Московское шоссе	Проезд от д. 10 по ул. Березовская до Московское шоссе	
22-401 ОП МГ	1826	Проезд от ул. Воронова до Сормовское шоссе между домами 9 и 10	Проезд от ул. Воронова до Сормовское шоссе между домами 9 и 10 по проезду от дома N 10 по Сормовскому шоссе до ул. Маршала Воронова	52:18:0000000:13076
22-401 ОП МГ	1827	Сормовское шоссе от ул. М. Тореза до Сормовского поворота (внутриквартальная проезд)	Сормовское шоссе от ул. М. Тореза до Сормовского поворота (внутриквартальная проезд)	
22-401 ОП МГ	1828	Проезд от ул. Мирошникова до ул. Баранова (вдоль школы N 172)	Проезд от ул. Мирошникова до ул. Баранова (вдоль школы N 172)	
22-401 ОП МГ	1829	Проезд между д. 18, 16, 10 по ул. Рябцева	Проезд между д. 18, 16, 10 по ул. Рябцева, проезд вдоль д.6 по ул.Павла Орлова	
22-401 ОП МГ	1830	Проезд от ул. Коминтерна к д. 24 по ул. Коминтерна	Проезд от ул. Коминтерна к д. 24 по ул. Коминтерна	
22-401 ОП МГ	1831	Проезд от д. N 4 по ул. П. Орлова до д. 1 по ул. Давыдова	Проезд от д. N 4 по ул. П. Орлова до д. 1 по ул. Давыдова	
22-401 ОП МГ	1832	Проезд от д. N 28а вдоль д/к 355 с выездом на дорогу к ООО "ДЭП" по ул. Чаадаева	Проезд от д. N 28а вдоль д/к 355 с выездом на дорогу к ООО "ДЭП" по ул. Чаадаева	
22-401 ОП МГ	1833	Проезд вдоль д/к 355 к д. 42 по ул. Чаадаева	Проезд вдоль д/к 355 к д. 42 по ул. Чаадаева	
22-401 ОП МГ	1834	Проезд между д. 15 и 17 по пр. Героев	Проезд между д. 15 и 17 по пр. Героев	
22-401 ОП МГ	1835	Проезд от Чаадаева д. 23 до Орджоникидзе, д. 10	Проезд от Чаадаева д. 23 до Орджоникидзе, д. 10	
22-401 ОП МГ	1836	Проезд с ул. Ярошенко, д. 14, 15 – 19, 20 к ул. Черняховского	Проезд с ул. Ярошенко, д. 14, 15 – 19, 20 к ул. Черняховского	
22-401 ОП МГ	1837	Проезд с ул. Магистральной до ул. Просвещенская	Проезд с ул. Магистральной до ул. Просвещенская	
22-401 ОП МГ	1838	Проезд на Сормовское шоссе с торца домов N 11, N 12 по Сормовскому шоссе	Проезд на Сормовское шоссе с торца домов N 11, N 12 по Сормовскому шоссе	
22-401 ОП МГ	1839	Проезд от дублера Сормовского шоссе вдоль д. 51, 53, 55, 57 по ул. Бурнаковская	Проезд от дублера Сормовского шоссе вдоль д. 51, 53, 55, 57 по ул. Бурнаковская	
22-401 ОП МГ	1840	ул. Березовская, д. 2 (вдоль школы N 74)	ул. Березовская, д. 2 (вдоль школы N 74) (тротуар)	
22-401 ОП МГ	1841	ул. Березовская, д. 64 – ул. Люкина, д. 9	ул. Березовская, д. 64 – ул. Люкина, д. 9 (тротуар) надземный пешеходный переход: мост через р. Левинку между д. 11 по ул. Красных зорь и д. 64 по ул. Березовская	
22-401 ОП МГ	1842	ул. Березовская, д. 78	ул. Березовская, д. 78 (тротуар)	
22-401 ОП МГ	1843	ул. Березовская, д. 102	ул. Березовская, д. 102 (тротуар)	
22-401 ОП МГ	1844	ул. Березовская, д. 120	ул. Березовская, д. 120 (тротуар)	
22-401 ОП МГ	1845	от д. 193 по ул. Красных Зорь до р. Левинка	от д. 193 по ул. Красных Зорь до р. Левинка (тротуар)	
22-401 ОП МГ	1846	от д. 96 по ул. Березовская, до д. 19 по ул. Красных Зорь	от д. 96 по ул. Березовская, до д. 19 по ул. Красных Зорь (тротуар)	
22-401 ОП МГ	1847	пер. Рессорный	пер. Рессорный надземный пешеходный переход: мост через р. Левинку у д. 17 по ул. Красных Зорь	
22-401 ОП МГ	1848	Московское шоссе напротив "Панорамы"	Московское шоссе напротив "Панорамы" (тротуар)	
22-401 ОП МГ	1849	Сквер Красных Зорь		
22-401 ОП МГ	1850	Проезд вдоль д/к N 212 ул. Гвардейцев	Проезд вдоль д/к N 212 ул. Гвардейцев	
22-401 ОП МГ	1851	Проезд от д. 110 к д/к N 417 по ул. Березовской	Проезд от д. 110 к д/к N 417 по ул. Березовской	
22-401 ОП МГ	1852	Дорога к банку, Березовская, 94, проезд к д. 94 корпус 1 по ул. Березовской	Дорога к банку, Березовская, 94, проезд к д. 94 корпус 1 по ул. Березовской	
22-401 ОП МГ	1853	Проезды к домам 88, 90, 84 по ул. Березовской	Проезды к домам 88, 90, 84 по ул. Березовской	
22-401 ОП МГ	1854	Проезды к д. 83 по ул. Березовской	Проезды к д. 83 по ул. Березовской	
22-401 ОП МГ	1855	Проезды к д. 76, 78 по ул. Березовской	Проезды к д. 76, 78 по ул. Березовской	
22-401 ОП МГ	1856	Проезд у дома 1 по ул. Просвещенской	Проезд у дома 1 по ул. Просвещенской	
22-401 ОП МГ	1857	Проезды между д. 68 и 72 по ул. Березовской	Проезды между д. 68 и 72 по ул. Березовской	
22-401 ОП МГ	1858	Проезд у домов 68 и 70 по ул. Березовской	Проезд у домов 68 и 70 по ул. Березовской	
22-401 ОП МГ	1859	Проезд у домов 73 и 75 по ул. Березовской	Проезд у домов 73 и 75 по ул. Березовской	
22-401 ОП МГ	1860	Проезд у дома 64 по ул. Березовской	Проезд у дома 64 по ул. Березовской	
22-401 ОП МГ	1861	Проезд у дома 43 по Проспекту Героев	Проезд у дома 43 по Проспекту Героев	
22-401 ОП МГ	1862	Проезд у д. 27, 31, 35, 39 по Проспекту Героев	Проезд у д. 27, 31, 35, 39 по Проспекту Героев	
22-401 ОП МГ	1863	Проезд у д. 31, 37 по Проспекту Героев и МДОУ N 304	Проезд у д. 31, 37 по Проспекту Героев и МДОУ N 304	
22-401 ОП МГ	1864	Проезд у дома 58 по Проспекту Героев	Проезд у дома 58 по Проспекту Героев	
22-401 ОП МГ	1865	Проезд у дома 48 по Проспекту Героев	Проезд у дома 48 по Проспекту Героев	
22-401 ОП МГ	1866	Проезд у дома 64 по Проспекту Героев	Проезд у дома 64 по Проспекту Героев	
22-401 ОП МГ	1867	Проезд у домов 36, 38, 44 по Проспекту Героев	Проезд у домов 36, 38, 44 по Проспекту Героев	
22-401 ОП МГ	1868	Проезд у домов 26, 28, 30 по Проспекту Героев	Проезд у домов 26, 28, 30 по Проспекту Героев	
22-401 ОП МГ	1869	Подъезд к весоремонтному заводу	Подъезд к весоремонтному заводу	
22-401 ОП МГ	1870	Проезд между д. 21 и 23 по Проспекту Героев	Проезд между д. 21 и 23 по Проспекту Героев	
22-401 ОП МГ	1871	Проезд между д. 15 и 11 по Проспекту Героев	Проезд между д. 15 и 11 по Проспекту Героев	
22-401 ОП МГ	1872	Проезды у домов 1 и 3 по ул. Березовской	Проезды у домов 1 и 3 по ул. Березовской	
22-401 ОП МГ	1873	Проезд у домов Дежнева, 8, Кошелева, 11, 13, 14	Проезд у домов Дежнева, 8, Кошелева, 11, 13, 14	
22-401 ОП МГ	1874	Проезды у домов: 2 по ул. Кошелева, 169, 171, 173, 175 по Московскому шоссе	Проезды у домов: 2 по ул. Кошелева, 169, 171, 173, 175 по Московскому шоссе	
22-401 ОП МГ	1875	Проезд у дома 163 по Московскому шоссе	Проезд у дома 163 по Московскому шоссе	
22-401 ОП МГ	1876	Проезд между д. 6 и 2 по Проспекту Героев	Проезд между д. 6 и 2 по Проспекту Героев	
22-401 ОП МГ	1877	Проезд у дома 155 по Московскому шоссе	Проезд у дома 155 по Московскому шоссе	
22-401 ОП МГ	1878	Подъезд к д. 56 и 58 по ул. Коминтерна	Подъезд к д. 56 и 58 по ул. Коминтерна	
22-401 ОП МГ	1879	Проезд между д. 22 и 24 по ул. Коминтерна	Проезд между д. 22 и 24 по ул. Коминтерна	
22-401 ОП МГ	1880	Проезд между д. 22 по ул. Коминтерна и д. 3 по ул. Бийской	Проезд между д. 22 по ул. Коминтерна и д. 3 по ул. Бийской ул. Бийская	52:18:0000000:10022
22-401 ОП МГ	1881	Проезд между д. 20 и 16 по ул. Коминтерна	Проезд между д. 20 и 16 по ул. Коминтерна	
22-401 ОП МГ	1882	Проезд у д. 16 по ул. Коминтерна	Проезд у д. 16 по ул. Коминтерна	
22-401 ОП МГ	1883	Проезд между д. 10 и 16 по ул. Коминтерна	Проезд между д. 10 и 16 по ул. Коминтерна	
22-401 ОП МГ	1884	Проезд у д. 10 по ул. Коминтерна	Проезд у д. 10 по ул. Коминтерна	
22-401 ОП МГ	1885	Проезд между д. 120 и 122 по ул. Березовской	Проезд между д. 120 и 122 по ул. Березовской	
22-401 ОП МГ	1886	Подъезд к д. 40 по ул. Глинки	Подъезд к д. 40 по ул. Глинки	
22-401 ОП МГ	1887	Проезд у д. 110 по ул. Березовской	Проезд у д. 110 по ул. Березовской	
22-401 ОП МГ	1888	Проезд у д. 6/1 по ул. Коминтерна	Проезд у д. 6/1 по ул. Коминтерна	
22-401 ОП МГ	1889	Проезды между д. 4, 4/2 по ул. Страж Революц. д. 2 по ул. Коминтерна, 4 по ул. 50 лет Победы	Проезды между д. 4, 4/2 по ул. Страж Революции д. 2 по ул. Коминтерна, 4 по ул. 50 лет Победы	
22-401 ОП МГ	1890	Проезд между д. 97 по ул. Березовской и 12 по ул. Гвардейцев от д. 95 по	Проезд между д. 97 по ул. Березовской и 12 по ул. Гвардейцев от д. 95 по ул. Березовская	
22-401 ОП МГ	1891	Проезд между д. 10 и 8 по ул. Гвардейцев	Проезд между д. 10 и 8 по ул. Гвардейцев	
22-401 ОП МГ	1892	Подъезд к д. 6/2 по ул. 50-летия Победы	Подъезд к д. 6/2 по ул. 50-летия Победы	
22-401 ОП МГ	1893	Проезд между д. 112 и 104а по ул. Березовской, подъезд к д. 104а со стороны	Проезд между д. 112 и 104а по ул. Березовской, подъезд к д. 104а со стороны	
22-401 ОП МГ	1894	Подъезд к д. 91 по ул. Березовской и Буревестника 16 со стороны ул. Буревестника	Подъезд к д. 91 по ул. Березовской и Буревестника 16 со стороны ул. Буревестника	
22-401 ОП МГ	1895	Проезд у д. 12а по ул. Буревестника	Проезд у д. 12а по ул. Буревестника	
22-401 ОП МГ	1896	Подъезд к д. 104/1 и 102а по ул. Березовской	Подъезд к д. 104/1 и 102а по ул. Березовской	
22-401 ОП МГ	1897	Подъезд к д. 5 и 7 пер. Индустриальный	Подъезд к д. 5 и 7 пер. Индустриальный пер. Индустриальный	52:18:0020023:417
22-401 ОП МГ	1898	Проезд между д. 3, 5 и 7 по ул. 50-летия Победы	Проезд между д. 3, 5 и 7 по ул. 50-летия Победы	
22-401 ОП МГ	1899	Проезд между д. 14 и 16 по ул. Страж Революции	Проезд между д. 14 и 16 по ул. Страж Революции	
22-401 ОП МГ	1900	Проезд между д. 13 и 11 по ул. Буревестника	Проезд между д. 13 и 11 по ул. Буревестника	
22-401 ОП МГ	1901	Проезд между д. 18 и 20 по ул. Страж Революции и	Проезд между д. 18 и 20 по ул. Страж Революции и д. 6 по ул.	

		д. 6 по ул. Менжинского	Менжинского	
22-401 ОП МГ	1902	Проезд между д. 1, 1а по ул. С. Перовской, Буревестника 9а, Страж Революции	Проезд между д. 1, 1а по ул. С. Перовской, Буревестника 9а, Страж Революции	
22-401 ОП МГ	1903	Проезд у д. 104 по ул. Березовской	Проезд у д. 104 по ул. Березовской	
22-401 ОП МГ	1904	Проезд у д. 89 по ул. Березовской	Проезд у д. 89 по ул. Березовской	
22-401 ОП МГ	1905	Проезд между д. 101 и 103 по ул. Березовской	Проезд между д. 101 и 103 по ул. Березовской	
22-401 ОП МГ	1906	Проезд между д. 9 и 11 по ул. 50 лет Победы	Проезд между д. 9 и 11 по ул. 50 лет Победы	
22-401 ОП МГ	1907	Проезд у д. 14 по ул. Никонова и 27 по ул. Страж Революции	Проезд у д. 14 по ул. Никонова и 27 по ул. Страж Революции	
22-401 ОП МГ	1908	Проезд между д. 17 и 19 по ул. 50 лет Победы	Проезд между д. 17 и 19 по ул. 50 лет Победы	
22-401 ОП МГ	1909	Проезд между д. 1 по ул. Клюева и д. 28 по ул. Страж Революции	Проезд между д. 1 по ул. Клюева и д. 28 по ул. Страж Революции, проезд вдоль д.1 по ул.Клюева	
22-401 ОП МГ	1910	Проезд между д. 38 и 40 по ул. Страж Революц.	Проезд между д. 38 и 40 по ул. Страж Революции	
22-401 ОП МГ	1911	Проезд у д. 2 по ул. Просвещенской и МДОУ N 76	Проезд у д. 2 по ул. Просвещенской и МДОУ N 76	
22-401 ОП МГ	1912	Проезд между д. 30 и 32 по ул. 50 лет Победы	Проезд между д. 30 и 32 по ул. 50 лет Победы	
22-401 ОП МГ	1913	Проезд между д. 34 и 32 по ул. 50 лет Победы	Проезд между д. 34 и 32 по ул. 50 лет Победы	
22-401 ОП МГ	1914	Проезд между д. 23 и 25 по ул. 50 лет Победы	Проезд между д. 23 и 25 по ул. 50 лет Победы	
22-401 ОП МГ	1915	Проезд у д. 36 по ул. 50 лет Победы	Проезд у д. 36 по ул. 50 лет Победы	
22-401 ОП МГ	1916	Проезд у д. 33 и 21 по ул. Куйбышева, проезд между МДОУ N 314 и МДОУ N 40	Проезд у д. 33 и 21 по ул. Куйбышева, проезд между МДОУ N 314 и МДОУ N 40	
22-401 ОП МГ	1917	Проезд у д. 51, 41 и 17 по ул. Куйбышева	Проезд у д. 51, 41 и 17 по ул. Куйбышева	
22-401 ОП МГ	1918	Проезд между д. 7 и 9 по ул. Куйбышева	Проезд между д. 7 и 9 по ул. Куйбышева	
22-401 ОП МГ	1919	Подъезд к д. 47 по ул. Куйбышева	Подъезд к д. 47 по ул. Куйбышева	
22-401 ОП МГ	1920	Проезд от д. 1 и 2 по Сормовскому шоссе к д. 51 и 41 по ул. Куйбышева	Проезд от д. 1 и 2 по Сормовскому шоссе к д. 51 и 41 по ул. Куйбышева	
22-401 ОП МГ	1921	Проезд у д. 5 и 7 по ул. Куйбышева	Проезд у д. 5 и 7 по ул. Куйбышева	
22-401 ОП МГ	1922	Проезд у д. 13 и 39 по ул. Куйбышева	Проезд у д. 13 и 39 по ул. Куйбышева	
22-401 ОП МГ	1923	Проезд между д. 5 и 3 по ул. Куйбышева	Проезд между д. 5 и 3 по ул. Куйбышева	
22-401 ОП МГ	1924	Проезд между д. 1 и 3 по ул. Куйбышева	Проезд между д. 1 и 3 по ул. Куйбышева	
22-401 ОП МГ	1925	Проезд между д. 4 и 5 по Сормовскому шоссе	Проезд между д. 4 и 5 по Сормовскому шоссе	
22-401 ОП МГ	1926	Проезд у д. 77 по ул. Мечникова, между д. 77 и 81 и к МДОУ N 199	Проезд у д. 77 по ул. Мечникова, между д. 77 и 81 и к МДОУ N 199	
22-401 ОП МГ	1927	Проезд у д. 79 по ул. Мечникова	Проезд у д. 79 по ул. Мечникова	
22-401 ОП МГ	1928	Проезд между д. 73 и 69 по ул. Мечникова	Проезд между д. 73 и 69 по ул. Мечникова	
22-401 ОП МГ	1929	Проезд к д. 71 по ул. Мечникова	Проезд к д. 71 по ул. Мечникова	
22-401 ОП МГ	1930	Проезд к д. 75 по ул. Мечникова	Проезд к д. 75 по ул. Мечникова	
22-401 ОП МГ	1931	Проезд между д. 43 и 41 по ул. Мечникова	Проезд между д. 43 и 41 по ул. Мечникова	
22-401 ОП МГ	1932	Заезд к д. 19 по ул. Лобачевского со стороны ул. Мирошникова	Заезд к д. 19 по ул. Лобачевского со стороны ул. Мирошникова	
22-401 ОП МГ	1933	Проезд с ул. Черняховского на ул. Ярошенко у д. 15, 16, 17, 18, 19 по ул. Черняховского	Проезд с ул. Черняховского на ул. Ярошенко у д. 15, 16, 17, 18, 19 по ул. Черняховского	
22-401 ОП МГ	1934	Проезд между д. 13 и 14 по ул. Черняховского	Проезд между д. 13 и 14 по ул. Черняховского	
22-401 ОП МГ	1935	Проезд между д. 13 и 12, 23 по ул. Черняховского	Проезд между д. 13 и 12, 23 по ул. Черняховского	
22-401 ОП МГ	1936	Подъезд к д. 13 по ул. Панфиловцев у МДОУ N 303	Подъезд к д. 13 по ул. Панфиловцев у МДОУ N 303	
22-401 ОП МГ	1937	Проезд с ул. Мечникова на ул. Мирошникова у д. 1, 1а, 16, 1в, 3, 3а, 3б по ул. Мирошникова	Проезд с ул. Мечникова на ул. Мирошникова у д. 1, 1а, 16, 1в, 3, 3а, 3б по ул. Мирошникова	
22-401 ОП МГ	1938	Проезд у д. 2, 4, 6 по ул. Мирошникова	Проезд у д. 2, 4, 6 по ул. Мирошникова	
22-401 ОП МГ	1939	Проезд у д. 11, 12 и 14 по ул. Панфиловцев	Проезд у д. 11, 12 и 14 по ул. Панфиловцев	
22-401 ОП МГ	1940	Проезд между д. 9 и 12 на ул. Баранова	Проезд между д. 9 и 12 на ул. Баранова	
22-401 ОП МГ	1941	Проезд у д. 4, 4а, 4б по ул. Панфиловцев	Проезд у д. 4, 4а, 4б по ул. Панфиловцев	
22-401 ОП МГ	1942	Проезд у д. 55 и 57 по ул. Мечникова	Проезд у д. 55 и 57 по ул. Мечникова	
22-401 ОП МГ	1943	Проезд между д. 7 по ул. Мирошникова и д. 26, 28а по ул. Орджоникидзе	Проезд между д. 7 по ул. Мирошникова и д. 26, 28а по ул. Орджоникидзе	
22-401 ОП МГ	1944	Проезд между д. 7 по ул. Мирошникова и д. 33 по ул. Чаадаева	Проезд между д. 7 по ул. Мирошникова и д. 33 по ул. Чаадаева	
22-401 ОП МГ	1945	Проезд между д. 10 по ул. Мирошникова и д. 31 по ул. Чаадаева	Проезд между д. 10 по ул. Мирошникова и д. 31 по ул. Чаадаева	
22-401 ОП МГ	1946	Проезды у д. 41 и 39 по ул. Чаадаева	Проезды у д. 41 и 39 по ул. Чаадаева	
22-401 ОП МГ	1947	Проезды у д. 33, 35 и 37 по ул. Чаадаева	Проезды у д. 33, 35 и 37 по ул. Чаадаева	
22-401 ОП МГ	1948	Подъезды к д. 1, 3, 5, 4, 6, 8 по ул. Орджоникидзе	Подъезды к д. 1, 3, 5, 4, 6, 8 по ул. Орджоникидзе	
22-401 ОП МГ	1949	Проезд с ул. Орджоникидзе на ул. Чаадаева между МДОУ N 32 и МДОУ N 80	Проезд с ул. Орджоникидзе на ул. Чаадаева между МДОУ N 32 и МДОУ N 80	
22-401 ОП МГ	1950	Проезд между д. 25 и 27 по ул. Чаадаева	Проезд между д. 25 и 27 по ул. Чаадаева	
22-401 ОП МГ	1951	Подъезды к д. 19 по ул. Ярошенко и 9а по ул. Черняховского	Подъезды к д. 19 по ул. Ярошенко и 9а по ул. Черняховского	
22-401 ОП МГ	1952	Подъезд к д. 9 по ул. Черняховского	Подъезд к д. 9 по ул. Черняховского	
22-401 ОП МГ	1953	Проезд между д. 5 и 7 по ул. Баранова	Проезд между д. 5 и 7 по ул. Баранова	
22-401 ОП МГ	1954	Проезд между д. 15 и 13 по ул. Ярошенко	Проезд между д. 15 и 13 по ул. Ярошенко	
22-401 ОП МГ	1955	Подъезды к д. 10 и 12 по ул. Ярошенко	Подъезды к д. 10 и 12 по ул. Ярошенко	
22-401 ОП МГ	1956	Проезд у д. 1 по ул. Ярошенко	Проезд у д. 1 по ул. Ярошенко	
22-401 ОП МГ	1957	Проезд с ул. Баранова на ул. Черняховского у д. 16, 3, 3а по ул. Баранова	Проезд с ул. Баранова на ул. Черняховского у д. 16, 3, 3а по ул. Баранова	
22-401 ОП МГ	1958	Проезды у д. 30 и 32 по ул. Чаадаева	Проезды у д. 30 и 32 по ул. Чаадаева	
22-401 ОП МГ	1959	Подъезд к д. 42 по ул. Чаадаева	Подъезд к д. 42 по ул. Чаадаева	
22-401 ОП МГ	1960	Подъезд к д. 50 по ул. Чаадаева	Подъезд к д. 50 по ул. Чаадаева	
22-401 ОП МГ	1961	Подъезд к д. 36 по ул. Чаадаева	Подъезд к д. 36 по ул. Чаадаева	
22-401 ОП МГ	1962	Подъезд к д. 22а по ул. Чаадаева	Подъезд к д. 22а по ул. Чаадаева ул. Макса Гельса	52:18:0000000:12316
22-401 ОП МГ	1963	Проезд у д. 21 и 19 по ул. Чаадаева	Проезд у д. 21 и 19 по ул. Чаадаева	
22-401 ОП МГ	1964	Проезд между д. 20 по ул. Чаадаева и сквером "Целинников"	Проезд между д. 20 по ул. Чаадаева и сквером "Целинников"	
22-401 ОП МГ	1965	Проезд у д. 15 и 13 по ул. Чаадаева	Проезд у д. 15 и 13 по ул. Чаадаева	
22-401 ОП МГ	1966	Проезд с ул. Чаадаева на ул. Баранова (у РОВД, Чаадаева, 9)	Проезд с ул. Чаадаева на ул. Баранова (у РОВД, Чаадаева, 9)	
22-401 ОП МГ	1967	Проезд между д. 6, 6а и 8 по ул. Чаадаева	Проезд между д. 6, 6а и 8 по ул. Чаадаева по ул. Чаадаева (проезд между домами N 4 и N 10а)	52:18:0000000:13062
22-401 ОП МГ	1968	Проезды у д. 6а и 8 по ул. Чаадаева	Проезды у д. 6а и 8 по ул. Чаадаева	
22-401 ОП МГ	1969	Проезд от д. 44 по ул. Чаадаева к д. 50 вдоль 46, 48, 36, 38	Проезд от д. 44 по ул. Чаадаева к д. 50 вдоль 46, 48, 36, 38	
22-401 ОП МГ	1970	Проезд у д. 46, 48 по ул. Чаадаева вдоль ГК N 8	Проезд у д. 46, 48 по ул. Чаадаева вдоль ГК N 8	
22-401 ОП МГ	1971	Проезд у д. 18 и 19 по ул. Красных Зорь со стороны ул. Рябцева	Проезд у д. 18 и 19 по ул. Красных Зорь со стороны ул. Рябцева	
22-401 ОП МГ	1972	Заезд к д. 18 по ул. Красных Зорь со стороны пер. Рессорный	Заезд к д. 18 по ул. Красных Зорь со стороны пер. Рессорный	
22-401 ОП МГ	1973	Заезды к д. 19 по ул. Красных Зорь со стороны пер. Рессорный	Заезды к д. 19 по ул. Красных Зорь со стороны пер. Рессорный и со стороны ул. Рябцева	
22-401 ОП МГ	1974	Заезд к д. 17 по ул. Красных Зорь со стороны	Заезд к д. 17 по ул. Красных Зорь со стороны	
22-401 ОП МГ	1975	Проезд у д. 36, 38, 40, 42, 44 по ул. Рябцева, заезд к домам со стороны ул. Рябцева	Проезд у д. 36, 38, 40, 42, 44 по ул. Рябцева, заезд к домам со стороны ул. Рябцева	
22-401 ОП МГ	1976	Проезд между д. 30, 32 по ул. Рябцева, подъезды к д. 28 и 30	Проезд между д. 30, 32 по ул. Рябцева, подъезды к д. 28 и 30	
22-401 ОП МГ	1977	Проезд у д. 1 и 6 по ул. Лубянской	Проезд у д. 1 и 6 по ул. Лубянской	
22-401 ОП МГ	1978	Проезд от д. 34 по ул. Рябцева на ул. Давыдова	Проезд от д. 34 по ул. Рябцева на ул. Давыдова	
22-401 ОП МГ	1979	Проезды между д. 25, 29, 33 по ул. Рябцева	Проезды между д. 25, 29, 33 по ул. Рябцева	
22-401 ОП МГ	1980	Проезд у д. 23, 27 по ул. Рябцева, проезды между д. На ул. Рябцева	Проезд у д. 23, 27 по ул. Рябцева, проезды между д. на ул. Рябцева	
22-401 ОП МГ	1981	Заезд к д. 2 по ул. Лубянской	Заезд к д. 2 по ул. Лубянской	
22-401 ОП МГ	1982	Заезд к д. 4 и 5 по ул. Лубянской	Заезд к д. 4 и 5 по ул. Лубянской	
22-401 ОП МГ	1983	Проезд у д. 14 по ул. Красных Зорь и к д/к N 437	Проезд у д. 14 по ул. Красных Зорь и к д/к N 437	
22-401 ОП МГ	1984	Проезд между д. 11 и 15 по ул. Рябцева	Проезд между д. 11 и 15 по ул. Рябцева	
22-401 ОП МГ	1985	Подъезд к д. 4 по ул. П. Орлова	Подъезд к д. 4 по ул. П. Орлова	
22-401 ОП МГ	1986	Подъезд к д. 1 по ул. П. Орлова	Подъезд к д. 1 по ул. П. Орлова	
22-401 ОП МГ	1987	Подъезды к д. 8, 10, 16 по ул. Рябцева	Подъезды к д. 8, 10, 16 по ул. Рябцева	
22-401 ОП МГ	1988	Проезд между д. 6 по ул. Рябцева, д. 7 по ул. П. Орлова к дому 7 по ул. П. Орлова	Проезд между д. 6 по ул. Рябцева, д. 7 по ул. П. Орлова к дому 7 по ул. П. Орлова	
22-401 ОП МГ	1989	Проезд у д. 4 и 6 по ул. Рябцева	Проезд у д. 4 и 6 по ул. Рябцева	
22-401 ОП МГ	1990	Проезд у д. 9 по ул. Люкина	Проезд у д. 9 по ул. Люкина	
22-401 ОП МГ	1991	Проезд у д. 5, 6, 7, 8 по ул. Красных Зорь	Проезд у д. 5, 6, 7, 8 по ул. Красных Зорь	
22-401 ОП МГ	1992	Проезд у д. 5а по ул. Красных Зорь	Проезд у д. 5а по ул. Красных Зорь	
22-401 ОП МГ	1993	Проезд у д. 4 и 6 по ул. Люкина	Проезд у д. 4 и 6 по ул. Люкина	
22-401 ОП МГ	1994	Проезд у д. 209, 207 и 203, 205 по Моск. шоссе	Проезд у д. 209, 207 и 203, 205 по Моск. шоссе	
22-401 ОП МГ	1995	Подъезд к дому 183 по Московскому шоссе	Подъезд к дому 183 по Московскому шоссе	
22-401 ОП МГ	1996	Проезд между д. 183 и 185 по Моск. шоссе	Проезд между д. 183 и 185 по Моск. шоссе	
22-401 ОП МГ	1997	Проезд у д. 187 по Моск. шоссе	Проезд у д. 187 по Моск. шоссе	
22-401 ОП МГ	1998	Проезд между д. 199 и 201 по Моск. шоссе	Проезд между д. 199 и 201 по Моск. шоссе	
22-401 ОП МГ	1999	Проезд у д. 197 по Московскому шоссе	Проезд у д. 197 по Московскому шоссе	
22-401 ОП МГ	2000	Проезд между д. 198, 191 и 195, 197 по Моск. ш.	Проезд между д. 198, 191 и 195, 197 по Моск. ш.	
22-401 ОП МГ	2001	Подъезд к д. 195 по Моск. шоссе	Подъезд к д. 195 по Моск. шоссе	
22-401 ОП МГ	2002	Проезд между д. 21 и 24 к д. 16 по ул. Шаляпина	Проезд между д. 21 и 24 к д. 16 по ул. Шаляпина	
22-401 ОП МГ	2003	Проезд у д. 24 по ул. Куйбышева	Проезд у д. 24 по ул. Куйбышева	
22-401 ОП МГ	2004	Проезд у д. 20 и 22 по ул. Куйбышева	Проезд у д. 20 и 22 по ул. Куйбышева	
22-401 ОП МГ	2005	Проезд у д. 15, 16, 19а по ул. Шаляпина	Проезд у д. 15, 16, 19а по ул. Шаляпина	
22-401 ОП МГ	2006	Проезд между д. 18 и 22 по ул. Шаляпина (въезд в общежитие ОКБМ)	Проезд между д. 18 и 22 по ул. Шаляпина (въезд в общежитие ОКБМ)	
22-401 ОП МГ	2007	Въезд к д. 12 по ул. Шаляпина	Въезд к д. 12 по ул. Шаляпина	
22-401 ОП МГ	2008	Проезд к д. 10 по ул. Шаляпина	Проезд к д. 10 по ул. Шаляпина	
22-401 ОП МГ	2009	Проезды между д. 10, 12, 14 по ул. Куйбышева	Проезды между д. 10, 12, 14 по ул. Куйбышева	
22-401 ОП МГ	2010	Проезды между д. 16, 18, 20 по ул. Воронова	Проезды между д. 16, 18, 20 по ул. Воронова	
22-401 ОП МГ	2011	Проезд у д. 2, 4, 6 по ул. Куйбышева и д. 4, 5 по ул. Шаляпина	Проезд у д. 2, 4, 6 по ул. Куйбышева и д. 4, 5 по ул. Шаляпина	
22-401 ОП МГ	2012	Проезды между д. 6, 7, 8, 9 по Сормовскому шосс.	Проезды между д. 6, 7, 8, 9 по Сормовскому шоссе	
22-401 ОП МГ	2013	Проезд между д. 1 по ул. Шаляпина и ГП НО "Автотехпроектсвязь"	Проезд между д. 1 по ул. Шаляпина и ГП НО "Автотехпроектсвязь"	
22-401 ОП МГ	2014	Проезд к д. 9 по ул. Воронова	Проезд к д. 9 по ул. Воронова	
22-401 ОП МГ	2015	Проезд к д. 1 по ул. Воронова	Проезд к д. 1 по ул. Воронова	
22-401 ОП МГ	2016	Проезд между д. 2а, 2, 4 по ул. Воронова	Проезд между д. 2а, 2, 4 по ул. Воронова	
22-401 ОП МГ	2017	Проезд у д. 13, 14, 16, 17, 18, 19 по Сормовскому шоссе	Проезд у д. 13, 14, 16, 17, 18, 19 по Сормовскому шоссе	
22-401 ОП МГ	2018	Проезд между д. 13 и 14 по Сормовскому шоссе	Проезд между д. 13 и 14 по Сормовскому шоссе	
22-401 ОП МГ	2019	Проезд от д. 15а к д. 16а по Сормовскому шоссе	Проезд от д. 15а к д. 16а по Сормовскому шоссе	
22-401 ОП МГ	2020	Проезд к д. 6 ул. М. Воронова	Проезд к д. 6 ул. М. Воронова	
22-401 ОП МГ	2021	Проезды по ул. Левинка	Проезды по ул. Левинка	
22-401 ОП МГ	2022	Проезд у домов 57, 59 по ул. Куйбышева	Проезд у домов 57, 59 по ул. Куйбышева	
22-401 ОП МГ	2023	Проезд у дома 48 по ул. Народной	Проезд у дома 48 по ул. Народной	
22-401 ОП МГ	2024	Проезд к дому N 81 по Московское шоссе	Проезд к дому N 81 по Московское шоссе	
22-401 ОП МГ	2025	Проезд у домов 139, 141 по Московское шоссе	Проезд у домов 139, 141 по Московское шоссе	
22-401 ОП МГ	2026	Проезды к домам 9, 10, 11 по Бурнаковскому проезду	Проезды к домам 9, 10, 11 по Бурнаковскому проезду	
22-401 ОП МГ	2027	Проезд у домов N 26а и 28 по ул. Народной	Проезд у домов N 26а и 28 по ул. Народной	
22-401 ОП МГ	2028	Проезд между домами 30 и 37 по ул. Народной	Проезд между домами 30 и 37 по ул. Народной	
22-401 ОП МГ	2029	Проезд у дома 38 по ул. Народной	Проезд у дома 38 по ул. Народной	
22-401 ОП МГ	2030	Проезды у домов N 42 и 46 по ул. Народной	Проезды у домов N 42 и 46 по ул. Народной	
22-401 ОП МГ	2031	Проезд у дома 50 по ул. Народной	Проезд у дома 50 по ул. Народной	
22-401 ОП МГ	2032	Проезд у домов 61, 63 по ул. Куйбышева	Проезд у домов 61, 63 по ул. Куйбышева	
22-401 ОП МГ	2033	Проезд у домов 27, 29, 31, 31а, 35, 37 по ул. М. Тореза	Проезд у домов 27, 29, 31, 31а, 35, 37 по ул. М. Тореза	
22-401 ОП МГ	2034	Проезд у домов 21, 23, 25 и 32 по ул. М. Тореза	Проезд у домов 21, 23, 25 и 32 по ул. М. Тореза	
22-401 ОП МГ	2035	Проезды у домов N 1-6 по ул. Лесохимиков	Проезды у домов N 1-6 по ул. Лесохимиков	
22-401 ОП МГ	2036	Въезд в дома 137 и 117 по Московское шоссе	Въезд в дома 137 и 117 по Московское шоссе	
22-401 ОП МГ	2037	Площадка ул. Березовская, д. 96 (у РАЙФО)	Площадка ул. Березовская, д. 96 (у РАЙФО) проезд вдоль д.96 по ул.Березовская	
22-401 ОП МГ	2038	Проезд у домов 75/63, 75/64, 75/65 по Москов-скому шоссе	Проезд у домов 75/63, 75/64, 75/65 по Московскому шоссе	
22-401 ОП МГ	2039	Проезд к дому N 77 по Московскому шоссе	Проезд к дому N 77 по Московскому шоссе	
22-401 ОП МГ	2040	Проезды у дома N 24, 24а по ул. Красных зорь	Проезды у дома N 24, 24а по ул. Красных зорь, проезд вдоль д.22 по ул.Красных Зорь	
22-401 ОП МГ	2041	Площадки у домов N 27 и 25 по ул. Красных Зорь	Площадки у домов N 27 и 25 по ул. Красных Зорь	
22-401 ОП МГ	2042	Проезд у дома N 16 по ул. Никонова	Проезд у дома N 16 по ул. Никонова	
22-401 ОП МГ	2043	Проезд за МДОУ N 83 по ул. Чаадаева, д. 15 "А" (от дома N 13 по ул. Чаадаева к дому N 2 по ул. Орджоникидзе)	Проезд за МДОУ N 83 по ул. Чаадаева, д. 15 "А" (от дома N 13 по ул. Чаадаева к дому N 2 по ул. Орджоникидзе)	
22-401 ОП МГ	2044	Проезд от дома N 50 до дома N 30 по ул. Левинка	Проезд от дома N 50 до дома N 30 по ул. Левинка	
22-401 ОП МГ	2045	Проезды с торца дома N 31 "А" по ул. М. Тореза	Проезды с торца дома N 31 "А" по ул. М. Тореза	
22-401 ОП МГ	2046	Дороги в поселке Орловские дворики	Дороги в поселке Орловские дворики	
22-401 ОП МГ	2047	Ул. Акмолинская	Ул. Акмолинская	
22-401 ОП МГ	2048	Ул. Бригадная	Ул. Бригадная	
22-401 ОП МГ	2049	Ул. Барнаульская	Ул. Барнаульская	
22-401 ОП МГ	2050	Ул. Химиков	Ул. Химиков	
22-401 ОП МГ	2051	Ул. М. Казакова от д. 8 до д. 4 по ул. Буферной	Ул. М. Казакова от д. 8 до д. 4 по ул. Буферной	
22-401 ОП МГ	2052	Ул. Бобруйская	Ул. Бобруйская	
22-401 ОП МГ	2053	ул. Мечникова	ул. Мечникова	
22-401 ОП МГ	2054	Ул. Григоровича	Ул. Григоровича ул. Григоровича (участок 1) ул. Григоровича (участок 2)	52:18:0000000:12340 52:18:0000000:12337
22-401 ОП МГ	2055	Ул. Зенитная	Ул. Зенитная ул. Зенитная (участок 1) ул. Зенитная (участок 2)	52:18:0020139:189 52:18:0020146:85
22-401 ОП МГ	2056	Ул. Красный Пахарь	Ул. Красный Пахарь	
22-401 ОП МГ	2057	Ул. Линдовская	Ул. Линдовская	
22-401 ОП МГ	2058	Ул. Нефтегазовская	Ул. Нефтегазовская	
22-401 ОП МГ	2059	Переулок Семеновский	Переулок Семеновский	
22-401 ОП МГ	2060	Ул. Топольная	Ул. Топольная ул. Топольная (участок 1) ул. Топольная (участок N 2)	52:18:0020145:56 52:18:0000000:12508
22-401 ОП МГ	2061	Ул. Узкая	Ул. Узкая	
22-401 ОП МГ	2062	Ул. Ушинского	Ул. Ушинского	
22-401 ОП МГ	2063	Ул. Хохломская	Ул. Хохломская	
22-401 ОП МГ	2064	Ул. Чехова	Ул. Чехова	
22-401 ОП МГ	2065	Ул. Боткина	Ул. Боткина	
22-401 ОП МГ	2066	Ул. Добровольческая	Ул. Добровольческая	
22-401 ОП МГ	2067	Ул. Кожанова до д/к N 16/59 и до д. 22 по ул. Шаляпина	Ул. Кожанова до д/к N 16/59 и до д. 22 по ул. Шаляпина	
22-401 ОП МГ	2068	Ул. Мориса Тореза	Ул. Мориса Тореза	
22-401 ОП МГ	2069	Ул. Петродворецкая	Ул. Петродворецкая	
22-401 ОП МГ	2070	Ул. Суворова	Ул. Суворова	
22-401 ОП МГ	2071	Ул. Уральская	Ул. Уральская	
22-401 ОП МГ	2072	Ул. Уфимская	Ул. Уфимская	
22-401 ОП МГ	2073	Ул. Фанерная	Ул. Фанерная	
22-401 ОП МГ	2074	Ул. 2-Экономическая	Ул. 2-Экономическая	
22-401 ОП МГ	2075	Ул. 1-Экономическая	Ул. 1-Экономическая	
22-401 ОП МГ	2076	Ул. Совхозная	Ул. Совхозная	
22-401 ОП МГ	2077	Проезд от ул. Волнистой до ул. Петродворецкой	Проезд от ул. Волнистой до ул. Петродворецкой	
22-401 ОП МГ	2078	Чернореченская	Чернореченская	
22-401 ОП МГ	2079	Подходы к Нагулинскому путепроводу (над дорогой М-7 "Волга") до кольцевой развязки в районе ул. Новополевая	За исключением путепровода	52:18:0000000:13507 52:18:0000000:14459
22-401 ОП МГ	2080	Ул. Рождественская от пл. Благовещенской до ул. Кожевенной	Ул. Рождественская от пл. Благовещенской до ул. Кожевенной	52:18:0000000:11611
22-401 ОП МГ	2081	Ул. Алексеевская от пл. Минина до ул. Звездинка	Ул. Алексеевская от пл. Минина и Пожарского до ул. Звездинка	52:18:0000000:11171
22-401 ОП МГ	2082	Пл. Благовещенская (предмостовая)	Пл. Благовещенская (предмостовая)	52:18:0000000:11952
22-401 ОП МГ	2083	Ул. Белинского от пл. Лядова до ул. М. Горького	Ул. Белинского от пл. Лядова до ул. М. Горького Проезд и парковка у дома № 3 по ул.Кулибина со стороны ул.Белинского, Белинского 9/1	
22-401 ОП МГ	2084	Ул. Большая Покровская от ул. М.Покровская до пл. Лядова	Ул. Большая Покровская от ул. М.Покровская до пл. Лядова	52:18:0000000:11210
22-401 ОП МГ	2085	Ул. Большая Печерская от ул. Пискунова до ул. Родионова	Ул. Большая Печерская от ул. Пискунова до ул. Родионова	52:18:0000000:11208
22-401 ОП МГ	2086	Ул. Бринского от ул. Родионова до моста через р. Старка	Ул. Бринского от ул. Родионова до моста через р. Старка автодорожный мост на Рокадной дороге	52:18:0000000:2796
22-401 ОП МГ	2087	Ул. Ванеева от пл. Свободы до ул. Белинского	Ул. Ванеева от пл. Свободы до ул. Белинского	52:18:0000000:15835
22-401 ОП МГ	2088	Ул. Варварская от пл. Свободы до пл. Минина	Ул. Варварская от пл. Свободы до пл. Минина	52:18:0000000:11221
22-401 ОП МГ	2089	Георгиевский съезд от пл. Минина до наб. Нижневолжской	Георгиевский съезд от пл. Минина до наб. Нижневолжской	52:18:0000000:948
22-401 ОП МГ	2090	Пл. М. Горького	Пл. М. Горького	52:18:0000000:15825
22-401 ОП МГ	2091	Ул. М. Горького от ул. Барминской до пл. Свободы	ул. Горького Максима, от пл. М. Горького до пл. Сенная ул. Максима Горького, (от ул. 3-я Ямская до площади Максима Горького), участок 1 по ул. Максима Горького (от ул. 3-я Ямская до площади Максима Горького), участок 2 по ул. Максима Горького (от ул. 3-я Ямская до площади Максима Горького), участок 3 Ул. М. Горького от ул. Барминской до пл. Свободы	52:18:0000000:11448 52:18:0000000:6456 52:18:0000000:6324 52:18:0000000:6354
22-401 ОП МГ	2092	Зеленский съезд от ул. Широкая до пл. Минина	Зеленский съезд от ул. Широкая до пл. Минина Надземный пешеходный переход: мост через Зеленский съезд	52:18:0000000:11335
22-401 ОП МГ	2093	Ул. Звездинка от пл. М. Горького до ул. Алексеев-ской	Ул. Звездинка от пл. М. Горького до ул. Алексеевской	52:18:0000000:11324
22-401 ОП МГ	2094	Ул. Ильинская от ул. Красносельская до ул. Добролюбова	ул. Ильинская, от Зеленского съезда до ул. Красносельская (участок 1) Ильинская ул. от Зеленского съезда до ул. Красносельская (участок 2) Ильинская ул. от Зеленского съезда до ул. Красносельская (участок 3) ул. Ильинская от Зеленского съезда до ул. Красносельская	52:18:0000000:6020 52:18:0000000:6309 52:18:0000000:6449 52:18:0000000:6283

		(участок 4) Ул. Ильинская от ул. Красносельская до ул. Добролюбова	
22-401 ОП МГ 2095	Ул. Красносельская от пл. Лядова до ул. М.Ямская	Ул. Красносельская от пл. Лядова до ул. М.Ямская	52:18:0000000:6503
22-401 ОП МГ 2096	Ул. Красносельская (дублер) от М. Горького до ул. Одесская	Ул. Красносельская (дублер) от М. Горького до ул. Одесская	52:18:0000000:15821
22-401 ОП МГ 2097	Ул. Красносельская (дублер) от ул. Белинского до ул. М. Горького	Ул. Красносельская (дублер) от ул. Белинского до ул. М. Горького с проездом вдоль дома 24 по ул.М.Горького подземный пешеходный переход: в квартале улиц Крупской – Арзамасской – Большой Покровской	52:18:0000000:15822
22-401 ОП МГ 2098	Казанский съезд от наб. Верхневолжской до наб. Нижневолжской	Казанский съезд от наб. Верхневолжской до наб. Нижневолжской	52:18:0000000:12485
22-401 ОП МГ 2099	Казанское шоссе от ул. Родионова до знака "Нижний Новгород" с отнесенными поворотами и подходами к остановкам, разворотной площадкой	Казанское шоссе от ул. Родионова до знака "Нижний Новгород" с отнесенными поворотами и подходами к остановкам, разворотной площадкой	52:18:0060257:542
22-401 ОП МГ 2100	Пл. Лядова от ул. Белинского до дублера ул. Красносельской	Пл. Лядова от ул. Белинского до дублера ул. Красносельской подземный пешеходный переход: в квартале ул. Красносельская, Белинского и пл. Лядова	52:18:0000000:15818
22-401 ОП МГ 2101	Пл. Маркина	Пл. Маркина	52:18:0000000:15823
22-401 ОП МГ 2102	Пл. Минина	Пл. Минина и Пожарского подземный пешеходный переход: на пл. Минина	52:18:0000000:1675
22-401 ОП МГ 2103	Ул. Минина от пл. Минина до пл. Сенная (дом 1 по ул. Минина, площадка вокруг клумбы)	Ул. Минина от пл. Минина до пл. Сенная (дом 1 по ул. Минина, площадка вокруг клумбы)	52:18:0000000:11480
22-401 ОП МГ 2104	Ул. Малая Ямская от ул. Красносельская до пл. Маслякова	Ул. Малая Ямская от ул. Красносельская до пл. Маслякова	52:18:0000000:5988
22-401 ОП МГ 2105	Ул. Малая Покровская от ул. Звездинка до Похвалинского съезда	Ул. Малая Покровская от ул. Звездинка до Похвалинского съезда	52:18:0000000:11449
22-401 ОП МГ 2106	Ул. Маслякова от пл. Горького до Похвалинского съезда	Ул. Маслякова от пл. Горького до Похвалинского съезда	52:18:0000000:11463
22-401 ОП МГ 2107	Пл. Народного Единства	Пл. Народного Единства	
22-401 ОП МГ 2108	Наб. Нижневолжская от оси Канавинского моста до Казанского съезда	Наб. Нижневолжская от оси Канавинского моста до Казанского съезда	52:18:0000000:12022
22-401 ОП МГ 2109	Похвалинский съезд от пл. Маслякова до Канавинского моста	Похвалинский съезд от пл. Маслякова до Канавинского моста надземный пешеходный переход: мост через Похвалинский съезд	52:18:0000000:1671
22-401 ОП МГ 2110	Ул. Пискунова от ул. Минина до ул. Алексеевская	Ул. Пискунова от ул. Минина до ул. Алексеевская	52:18:0000000:11569 52:18:0000000:11572 52:18:0000000:11570 52:18:0000000:11571 52:18:0000000:12044
22-401 ОП МГ 2111	Ул. Родионова от ул. Б.Печерская до ул. Бринского с отнесенными поворотами и подходами к остановкам	Ул. Родионова от ул. Б.Печерская до ул. Бринского с отнесенными поворотами и подходами к остановкам	52:18:0060170:250
22-401 ОП МГ 2112	Пл. Свободы	Пл. Свободы	52:18:0000000:15824
22-401 ОП МГ 2113	Пл. Сенная от ул. М. Горького до наб. Верхневолжской	Пл. Сенная от ул. М. Горького до наб. Верхневолжской	52:18:0000000:15826
22-401 ОП МГ 2114	Сенная автостанция с разворотной площадкой	Сенная автостанция с разворотной площадкой	
22-401 ОП МГ 2115	Ул. Студеная от ул. Белинского до пер. Холодный	Ул. Студеная от ул. Белинского до пер. Холодный	52:18:0000000:5997
22-401 ОП МГ 2116	Ул. Ульянова от пл. Минина до ул. Нестерова	Ул. Ульянова от пл. Минина до ул. Нестерова	52:18:0000000:15834
22-401 ОП МГ 2117	Ул. Широкая от ул. Рождественская до наб. Нижневолжской	Ул. Широкая от ул. Рождественская до наб. Нижневолжской	52:18:0000000:10610
22-401 ОП МГ 2118	Ул. Богдановича от Казанского шоссе до ул. В.Печерской	Ул. Богдановича от Казанского шоссе до ул. В.Печерской	52:18:0000000:980
22-401 ОП МГ 2119	Ул. В.Печерская от ул. Бринского до ул. Богдановича	Ул. В.Печерская от ул. Бринского до ул. Богдановича Автодорожный путепровод через Касьяновский овраг в створе ул. Верхнепечерская в Нижегородском районе г. Н.Новгорода. г. Нижний Новгород, р-н Нижегородский, створ ул. Верхнепечерская, Касьяновский овраг	52:18:0000000:6412 52:18:0000000:6092 52:18:0000000:10365
22-401 ОП МГ 2120	Наб. Верхневолжская. от Георгиевского съезда до пл. Сенной	по Верхне-Волжской наб. (от пл. Минина и Пожарского до Казанского съезда) Наб. Верхневолжская. от Георгиевского съезда до пл. Сенной	52:18:0000000:769
22-401 ОП МГ 2121	Ул. М. Горького от пл. Свободы до пл. Сенной	Ул. М. Горького от пл. Свободы до пл. Сенной	52:18:0000000:15849
22-401 ОП МГ 2122	Ул. Добролюбова от ул. Ильинская до Лыковой Дамбы	Ул. Добролюбова от ул. Ильинская до Лыковой Дамбы	52:18:0000000:5994
22-401 ОП МГ 2123	Ул. Деловая от ул. Родионова до ул. Овражной с разворотной площадкой	Ул. Деловая от ул. Родионова до ул. Овражной с разворотной площадкой	52:18:0000000:6145 52:18:0000000:13041 52:18:0060206:467
22-401 ОП МГ 2124	Ул. Ижорская от ул. М. Горького до ул. Белинского	Ул. Ижорская от ул. М. Горького до ул. Белинского	52:18:0000000:6400
22-401 ОП МГ 2125	Ивановский съезд от Ивановской башни до ул. Рождественская	ул. Ивановский Съезд, (от Кремлевской стены до пер. Кожевенный) Ивановский съезд от Ивановской башни до ул. Рождественская	52:18:0000000:7436
22-401 ОП МГ 2126	Ул. Ильинская от ул. Добролюбова до ул. Рождественская	Ул. Ильинская от ул. Добролюбова до ул. Рождественская	52:18:0000000:15860
22-401 ОП МГ 2127	Ул. Кожевенная от пер. Кожевенный до наб. Нижневолжской (проезд между домами 1а и 1б по наб. Нижневолжской и проезд к Зачатьевской башне)	Ул. Кожевенная от пер. Кожевенный до наб. Нижневолжской (проезд между домами 1а и 1б по наб. Нижневолжской и проезд к Зачатьевской башне)	52:18:0000000:6326
22-401 ОП МГ 2128	Ул. Касьянова от Казанского шоссе до ул. В.Печерская	Ул. Касьянова от Казанского шоссе до ул. В.Печерская	52:18:0000000:1838
22-401 ОП МГ 2129	Ул. Ковровская (разворотная площадка)	Ул. Ковровская (разворотная площадка)	
22-401 ОП МГ 2130	Лыковая Дамба от ул. Б.Покровская до пер. Лудильный	Лыковая Дамба от ул. Б.Покровская до пер. Лудильный	52:18:0000000:15861
22-401 ОП МГ 2131	Ул. Лопатина от Казанского шоссе до ул. В.Печерской с подходами к остановкам, светофорам	Ул. Лопатина от Казанского шоссе до ул. В.Печерской с подходами к остановкам, светофорам	52:18:0000000:1020
22-401 ОП МГ 2132	Наб. Федоровского от ул. Ильинская до дома 3 по наб. Федоровского	наб. Федоровского (от ул. Суетинская до ул. Ильинская, участок 2) Наб. Федоровского от ул. Ильинская до дома 3 по наб. Федоровского	52:18:0000000:7434
22-401 ОП МГ 2133	Наб. Федоровского от ул. Суетинская до пер. Урожайного	Наб. Федоровского от ул. Суетинская до пер. Урожайного	52:18:0000000:1707
22-401 ОП МГ 2134	Ул. Новая от ул. Ильинская до ул. Белинского	Ул. Новая от ул. Ильинская до ул. Белинского	52:18:0000000:1776 52:18:0000000:1676 52:18:0000000:1660
22-401 ОП МГ 2135	Наб. Гребного канала от Казанского съезда до Лысогорского съезда (с площадкой перед школой академической гребли и разворотной площадкой)	Лысогорская ул. по ул. Лысогорская, от ул. Родионова до наб. Гребного канала наб. Гребного канала, по наб. Гребного канала Наб. Гребного канала от Казанского съезда до Лысогорского съезда (с площадкой перед школой академической гребли и разворотной площадкой)	52:18:0000000:6051 52:18:0000000:6067
22-401 ОП МГ 2136	Ул. Октябрьская от ул. Б.Покровская до ул. Варварская	Ул. Октябрьская от ул. Б.Покровская до ул. Варварская	52:18:0000000:6011 52:18:0000000:6447 52:18:0000000:6328
22-401 ОП МГ 2137	Пл. Октябрьская	Пл. Октябрьская	52:18:0000000:15828
22-401 ОП МГ 2138	Ул. Ошарская от ул. Пискунова до ул. Белинского	ул. Ошарская, (от ул. Пискунова до ул. М. Горького) ул. Ошарская, (от ул. М. Горького до ул. Белинского, участок N 2) Ул. Ошарская от ул. Пискунова до ул. Белинского	52:18:0000000:1767 52:18:0000000:1721
22-401 ОП МГ 2139	Ул. Пискунова от ул. Б.Покровская до дома 1 по ул. Пискунова	Ул. Пискунова от ул. Б.Покровская до дома 1 по ул. Пискунова	52:18:0000000:15850
22-401 ОП МГ 2140	Ул. Пожарского от пл. Минина до ул. Пискунова	Ул. Пожарского от пл. Минина до ул. Пискунова	52:18:0000000:6490
22-401 ОП МГ 2141	Ул. Решетниковская от ул. Звездинка до ул. М. Горького	ул. Решетниковская от ул. Звездинка до ул. Белинского (участок 1) Ул. Решетниковская от ул. Звездинка до ул. М. Горького	52:18:0000000:12498
22-401 ОП МГ 2142	Ул. Суетинская от Наб. Федоровского до ул. Гоголя	Ул. Суетинская от Наб. Федоровского до ул. Гоголя	52:18:0000000:6524
22-401 ОП МГ 2143	Ул. Суетинская от ул. Рождественская до дома 23 по ул. Суетинская	ул. Суетинская, от ул. Рождественская до подножия склонов Ул. Суетинская от ул. Рождественская до дома 23 по ул. Суетинская	52:18:0060026:160
22-401 ОП МГ 2144	Пл. Театральная	Пл. Театральная	52:18:0000000:15858
22-401 ОП МГ 2145	Ул. Усилова от ул. Фруктовой до ул. Ковровской с подходами к переходам, разворотным карманом у д. 3 по ул. Усилова	Ул. Усилова от ул. Фруктовой до ул. Ковровской с подходами к переходам, разворотным карманом у д. 3 по ул. Усилова	52:18:0000000:1840
22-401 ОП МГ 2146	Ул. Фруктовая от ул. Родионова до ул. Яблоневой	Ул. Фруктовая от ул. Родионова до ул. Яблоневой	52:18:0000000:6477
22-401 ОП МГ 2147	Ул. Черниговская от Канавинского моста до дома 20 по ул. Черниговская	Ул. Черниговская от Канавинского моста до Метромоста; Ул. Черниговская от Метромоста в сторону Молитовского моста; Ул. Черниговская от Канавинского моста до дома 20 по ул. Черниговская	52:18:0000000:946 52:18:0000000:946
22-401 ОП МГ 2148	Ул. Ярославская от Похвалинского съезда до дома 25 по ул. Ярославская	Ул. Ярославская от Похвалинского съезда до дома 25 по ул. Ярославская	52:18:0000000:6002
22-401 ОП МГ 2149	Пер. Вахитова от наб. Нижневолжской до дома 10 по пер. Вахитова	Пер. Вахитова от наб. Нижневолжской до дома 10 по пер. Вахитова	52:18:0000000:15838
22-401 ОП МГ 2150	Пер. Городецкий от наб. Нижневолжской до ул. Рождественская	Пер. Городецкий от наб. Нижневолжской до ул. Рождественская	52:18:0000000:12311
22-401 ОП МГ 2151	Пер. Кожевенный от наб. Нижневолжской до ул. Рождественская	Кожевенный пер. по пер. Кожевенный Пер. Кожевенный от наб. Нижневолжской до ул. Рождественская	52:18:0000000:6413
22-401 ОП МГ 2152	Пер. Крутой от ул. Ильинская до дома 3 по наб. Федоровского	Пер. Крутой от ул. Ильинская до дома 3 по наб. Федоровского	52:18:0000000:12293
22-401 ОП МГ 2153	Пер. Музейный от наб. Верхневолжской до ул. Минина	Пер. Музейный от наб. Верхневолжской до ул. Минина	52:18:0000000:15839
22-401 ОП МГ 2154	Пер. Нежинский от наб. Нижневолжской до ул. Рождественская	Пер. Нежинский от наб. Нижневолжской до ул. Рождественская	52:18:0060021:140
22-401 ОП МГ 2155	Пер. Нагорный от наб. Нижневолжской до ул. Ильинская	Нагорный пер. по пер. Нагорный Пер. Нагорный от наб. Нижневолжской до ул. Ильинская	52:18:0000000:6186
22-401 ОП МГ 2156	Пер. Рыбный от наб. Нижневолжской до ул. Кожевенная	Пер. Рыбный от наб. Нижневолжской до ул. Кожевенная	52:18:0000000:12302
22-401 ОП МГ 2157	Ул. Академика Блохиной от ул. Ошарская до ул. Ковалихинская	ул. Академика Блохиной, по ул. Академика И.Н. Блохиной, участок 1 ул. Академика Блохиной (по ул. Академика И.Н. Блохиной, участок 2) Ул. Академика Блохиной от ул. Ошарская до ул. Ковалихинская	52:18:0000000:6096 52:18:0000000:6071
22-401 ОП МГ 2158	Ул. Ашхабадская от ул. Белинского до ул. Славянская	Ул. Ашхабадская от ул. Белинского до ул. Славянская	52:18:0000000:15867
22-401 ОП МГ 2159	Ул. Арзамасская от ул. Б.Покровская до ул. Ильинская	Ул. Арзамасская от ул. Б.Покровская до ул. Ильинская	52:18:0000000:15846
22-401 ОП МГ 2160	Ул. Большая Перекрестная от ул. 3-я Ямская до ул. Дальняя	ул. Большая Перекрестная, от ул. Дальняя до ул. 3-я Ямская, участок 1 Перекрестная Б. ул., от ул. Дальняя до ул. 3-я Ямская, участок 2 Ул. Большая Перекрестная от ул. 3-я Ямская до ул. Дальняя	52:18:0000000:778 52:18:0000000:812
22-401 ОП МГ 2161	Ул. Володарского от ул. Семашко до дома 4 по ул. Володарского	ул. Володарского, уч. 1 Володарского ул. участок 2 ул. Володарского, уч. 3 Ул. Володарского от ул. Семашко до дома 4 по ул. Володарского	52:18:0000000:916 52:18:0000000:883 52:18:0000000:777
22-401 ОП МГ 2162	Ул. Воровского от ул. Костина до ул. Ильинская	ул. Воровского (от ул. Б.Покровская до ул. М. Горького) ул. Воровского, (от ул. Б.Покровская до ул. Костина) Ул. Воровского от ул. Костина до ул. Ильинская	52:18:0000000:1778 52:18:0000000:7423
22-401 ОП МГ 2163	Ул. Грузинская от ул. Ошарская до Почаинского оврага	ул. Грузинская, Нижегородский р-н, Участок автомобильной дороги ул. Грузинская, от ул. Архитектора Харитонова до ул. Большая Покровская участок автомобильной дороги, ул. Грузинская, от ул. Большая Покровская до ул. Алексеевская, лит. 2 участок автомобильной дороги, ул. Грузинская, от ул. Алексеевская до ул. Ошарская Ул. Грузинская от ул. Ошарская до Почаинского оврага	52:18:0000000:1700 52:18:0000000:1714 52:18:0000000:1713
22-401 ОП МГ 2164	Ул. Гаршина от ул. Черниговская до дома 30 по ул. Гаршина	Ул. Гаршина от ул. Черниговская до дома 30 по ул. Гаршина	52:18:0000000:15854
22-401 ОП МГ 2165	Ул. М. Горького от пл. Горького до Решетниковская (дублер)	Ул. М. Горького от пл. Горького до Решетниковская (дублер)	52:18:0000000:15863
22-401 ОП МГ 2166	Ул. М. Горького от ул. Барминская до ул. Дальняя	Ул. М. Горького от ул. Барминская до ул. Дальняя	52:18:0000000:15833
22-401 ОП МГ 2167	Ул. Гоголя от ул. Малая Покровская до дома 7 по ул. Суетинская	ул. Гоголя, (от ул. Малая Покровская до ул. Сергиевская) Ул. Гоголя от ул. Малая Покровская до дома 7 по ул. Суетинская	52:18:0000000:1670
22-401 ОП МГ 2168	Ул. Гребешковский откос от ул. Ярославская до дома 11 по ул. Гребешковский откос	Ул. Гребешковский откос от ул. Ярославская до дома 11 по ул. Гребешковский откос	52:18:0000000:15856
22-401 ОП МГ 2169	ул. Деловая от ул. Яблоневая до промзоны	ул. Деловая от ул. Яблоневая до промзоны	
22-401 ОП МГ 2170	Дамба Гребного канала от АЗС с вертолетной площадкой	дамба Гребного канала от АЗС с вертолетной площадкой до яхт – клуба «Лето» от яхт – клуба «Лето» до разворотной площадки	
22-401 ОП МГ 2171	Ул. Донецкая от ул. Родионова до дома N 9 по ул. Донецкая	Ул. Донецкая от ул. Родионова до дома N 9 по ул. Донецкая	
22-401 ОП МГ 2172	Ул. Дальняя от ул. Б.Перекрестная до дома 17б по ул. Дальняя	Ул. Дальняя от ул. Б.Перекрестная до дома 17б по ул. Дальняя	52:18:0000000:15857
22-401 ОП МГ 2173	Ул. Ереванская от ул. 3-я Ямская до ул. Дальняя	Ул. Ереванская от ул. 3-я Ямская до ул. Дальняя	52:18:0000000:15859
22-401 ОП МГ 2174	Ул. Заломова от ул. Нижегородская до ул. Малая Покровская	ул. Заломова, от ул. Нижегородской до гостиницы "Нижегородская" Ул. Заломова от ул. Нижегородская до ул. Малая Покровская надземный пешеходный переход: мост через Сергиевский овраг	52:18:0000000:1658
22-401 ОП МГ 2175	Казанское шоссе отнесенный поворот от Казанского шоссе до Технического университета с поворотом вдоль кладбища "Афонино" с проездом на Казанское шоссе	Казанское шоссе отнесенный поворот от Казанского шоссе до Технического университета с поворотом вдоль кладбища "Афонино" с проездом на Казанское шоссе	
22-401 ОП МГ 2176	Пл. Казанская	Пл. Казанская	52:18:0000000:15868
22-401 ОП МГ 2177	Наб. Казанская от пл. Сенная до ул. Сеченова с проездом к канатной дороге	Наб. Казанская от пл. Сенная до ул. Сеченова с проездом к канатной дороге	
22-401 ОП МГ 2178	Ул. Ковалихинская от ул. Варварская до ул. М. Горького	Ул. Ковалихинская от ул. Варварская до ул. М. Горького ул. Ковалихинская, (участок N 2) от ул. Варварская до ул. М. Горького	52:18:0000000:1706 52:18:0060079:596
22-401 ОП МГ 2179	Ул. Ковровская от ул. Родионова до ул. Овражная	Ул. Ковровская от ул. Родионова до ул. Овражная	
22-401 ОП МГ 2180	Ул. Костина от пл. Горького до ул. Белинского	Ул. Костина от пл. Горького до ул. Белинского	52:18:0000000:813
22-401 ОП МГ 2181	Ул. Короленко от ул. Белинского до ул. М. Горького	Ул. Короленко от ул. Белинского до ул. М. Горького	52:18:0000000:1681
22-401 ОП МГ 2182	Ул. Красносельская от ул. М.Ямская до ул. Барминская	Ул. Красносельская от ул. М.Ямская до ул. Барминская	52:18:0000000:15848
22-401 ОП МГ 2183	Ул. Крупской от ул. Б.Покровская до ул. Арзамасская	Ул. Крупской от ул. Б.Покровская до ул. Арзамасская	52:18:0000000:15853
22-401 ОП МГ 2184	Лысогорский съезд от ул. Родионова до наб. Гребного канала	Лысогорский съезд от ул. Родионова до наб. Гребного канала	
22-401 ОП МГ 2185	Лыковая Дамба от ул. Пискунова д. 1 до Б.Покровская	Лыковая Дамба от ул. Пискунова д. 1 до Б.Покровская	52:18:0000000:15843
22-401 ОП МГ 2186	Ул. Малая Родионова от ул. Радужная до ул. Фруктовая	Ул. Малая Родионова от ул. Радужная до ул. Фруктовая	
22-401 ОП МГ 2187	Ул. Магистратская от ул. Широкая до пер. Рыбный	по ул. Магистратская (участок N 1, от ул. Широкая до пер. Кожевенный) по ул. Магистратская (участок N 2, от пер. Кожевенный до пер. Рыбный) Ул. Магистратская от ул. Широкая до пер. Рыбный	52:18:0060018:104 52:18:0060017:171
22-401 ОП МГ 2188	Ул. Нижегородская от ул. Ильинская до ул. Заломова	Ул. Нижегородская от ул. Ильинская до ул. Заломова	52:18:0000000:1751 52:18:0000000:7435
22-401 ОП МГ 2189	Наб. Гребного канала от Лысогорского съезда до ворот станции аэрации	Наб. Гребного канала от Лысогорского съезда до ворот станции аэрации	52:18:0000000:15842
22-401 ОП МГ 2190	Ул. Нестерова от ул. Ковалихинская до наб. Верхневолжской	ул. Нестерова, от ул. Ковалихинская до ул. Большая Печерская, участок N 1 ул. Нестерова, (от ул. Большая Печерская до ул. Минина, участок 2) Ул. Нестерова от ул. Ковалихинская до наб. Верхневолжской	52:18:0000000:1708 52:18:0000000:1719 52:18:0000000:7437
22-401 ОП МГ 2191	Ул. Новосолдатская от пл. Сенная до ул. Сеченова	Ул. Новосолдатская от пл. Сенная до ул. Сеченова	
22-401 ОП МГ 2192	Ул. Одесская (дублер) от ул. М. Горького до ул. Ереванская	Ул. Одесская (дублер) от ул. М. Горького до ул. Ереванская	52:18:0000000:15851
22-401 ОП МГ 2193	Ул. Обозная от ул. М.Покровская до пл. Маслякова	Ул. Обозная от ул. М.Покровская до пл. Маслякова	52:18:0000000:15732
22-401 ОП МГ 2194	Печерский съезд от ул. Родионова до ворот Печерского монастыря с карманами	Печерский съезд от ул. Родионова до ворот Печерского монастыря с карманами	
22-401 ОП МГ 2195	Ул. Провиантская от наб. Верхневолжской до ул. Ижорская	Ул. Провиантская от наб. Верхневолжской до ул. Ижорская	52:18:0000000:1615 52:18:0000000:1674 52:18:0000000:7405 52:18:0000000:1617 52:18:0000000:7429
22-401 ОП МГ 2196	Ул. Пискунова от наб. Верхневолжской до ул. Минина	Ул. Пискунова от наб. Верхневолжской до ул. Минина	52:18:0000000:15855
22-401 ОП МГ 2197	Ул. Пискунова от ул. Алексеевская до ул. Б.Покровская	Ул. Пискунова от ул. Алексеевская до ул. Б.Покровская	52:18:0000000:15847
22-401 ОП МГ 2198	Почтовый съезд от ул. Ильинская до ул. Рождественская	Почтовый съезд от ул. Ильинская до ул. Рождественская надземный пешеходный переход: мост через Почтовый съезд	52:18:0000000:15865
22-401 ОП МГ 2199	Ул. Почаинская от ул. Добролюбова до ул. Ильинская	Ул. Почаинская от ул. Добролюбова до ул. Ильинская	52:18:0000000:947
22-401 ОП МГ 2200	Ул. Решетниковская от ул. М. Горького до ул. Славянская	Решетниковская ул. от ул. Звездинка до ул. Белинского (участок N 2) Ул. Решетниковская от ул. М. Горького до ул. Славянская	52:18:0000000:1019
22-401 ОП МГ 2201	Ул. Радужная от ул. Родионова до ул. Усилова	Ул. Радужная от ул. Родионова до ул. Усилова	
22-401 ОП МГ 2202	Ул. Славянская от ул. Решетниковская до ул. Короленко	Славянская ул. по ул. Славянская, от ул. Короленко до ул. Тверская, участок 1 по ул. Славянская (от ул. Короленко до ул. Тверская), участок 2 Ул. Славянская от ул. Решетниковская до ул. Короленко	52:18:0000000:6068 52:18:0000000:6240
22-401 ОП МГ 2203	Ул. Славянская от ул. Тверская до ул. Ашхабадская	Славянская ул. по ул. Славянская, от ул. Тверская до ул. Ашхабадская	52:18:0000000:6220
22-401 ОП МГ 2204	Ул. Семашко от наб. Верхневолжской до пл. Свободы	Ул. Семашко от наб. Верхневолжской до пл. Свободы	52:18:0000000:1695 52:18:0000000:1701 52:18:0000000:7438 52:18:0000000:1717
22-401 ОП МГ 2205	Ул. Сеченова от ул. Тургенева до наб. Казанской	Ул. Сеченова от ул. Тургенева до наб. Казанской	52:18:0000000:1022
22-401 ОП МГ 2206	Ул. Сергиевская от ул. Гоголя до ул. Добролюбова	Ул. Сергиевская от ул. Гоголя до ул. Добролюбова	52:18:0000000:6350 52:18:0000000:6461
22-401 ОП МГ 2207	Ул. Соревнования от ул. Ярославской до оврага	Ул. Соревнования от ул. Ярославской до оврага	52:18:0000000:15829
22-401 ОП МГ 2208	Ул. Тверская от ул. Белинского до ул. Славянской	Советский район, ул. Тверская от ул. Славянская до ул. Белинского Ул. Тверская от ул. Белинского до ул. Славянской	52:18:0000000:1872
22-401 ОП МГ 2209	Ул. Тургенева от пл. Сенной до пер. Бойновский	Ул. Тургенева от пл. Сенной до дома 30к.6 по ул.Тургенева	52:18:0000000:922
22-401 ОП МГ 2210	Ул. Трудовая от ул. Б.Печерская до ул. Белинского	Ул. Трудовая от ул. Б.Печерская до ул. Белинского	52:18:0000000:7432

				52:18:0000000:1655 52:18:0000000:1720
22-401 ОП МГ	2211	Ул. Торговая от пер. Нагорного до ул. Широкая	Ул. Торговая от пер. Нагорного до ул. Широкая	52:18:0060019:118 52:18:0060018:106
22-401 ОП МГ	2212	Ул. Ульянова от ул. Нестерова до ул. Трудовая	Ул. Ульянова от ул. Нестерова до ул. Трудовая	52:18:0000000:6527 52:18:0000000:6307 52:18:0000000:6305 52:18:0000000:6330
22-401 ОП МГ	2213	Ул. Хохлова от ул. Бринского до ул. Деловая	Ул. Хохлова от ул. Бринского до ул. Деловая ул. Александра Хохлова, от ул. Деловая до ул. Бринского	52:18:0000000:12705
22-401 ОП МГ	2214	Ул. Хохлова от ул. Бринского до домов 5, 5а по ул. Хохлова	Ул. Хохлова от ул. Бринского до домов 5, 5а по ул. Хохлова с проездом вдоль дома 3 по ул.Хохлова	
22-401 ОП МГ	2215	Ул. Харитонова от ул. Малой Покровской до конца д. 7 по ул. Малой Покровской	Ул. Харитонова от ул. Малой Покровской до конца д. 7 по ул. Малой Покровской	52:18:0000000:15841
22-401 ОП МГ	2216	Ул. Фрунзе от наб. Верхневолжской до ул. Ковалихинская	Ул. Фрунзе от наб. Верхневолжской до ул. Ковалихинская	52:18:0000000:6029 52:18:0000000:6131 52:18:0000000:6455
22-401 ОП МГ	2217	Ул. Чернышевского от ул. Ярославская до оврага	Ул. Чернышевского от ул. Ярославская до оврага	52:18:0000000:15820
22-401 ОП МГ	2218	Ул. Шевченко от ул. М.Ямская до ул. Дальняя	Ул. Шевченко от ул. М.Ямская до ул. Дальняя	52:18:0000000:13673
22-401 ОП МГ	2219	Ул. 3-я Ямская от ул. М. Горького до ул. Шевченко	Ул. 3-я Ямская от ул. М. Горького до ул. Шевченко	52:18:0000000:15869
22-401 ОП МГ	2220	Ул. Яблоневая от ул. Фруктовая до ул. Деловая	Ул. Яблоневая от ул. Фруктовая до ул. Деловая	
22-401 ОП МГ	2221	Пер. Бойновский от ул. Ковровская до дома 7а по ул. Тургенева	Пер. Бойновский от ул. Ковровская до дома 7а по ул. Тургенева	52:18:0000000:861
22-401 ОП МГ	2222	Ул. Гоголя от ул. Нижегородская до дома 1а по ул. Суетинской	Ул. Гоголя от ул. Нижегородская до дома 1а по ул. Суетинской	52:18:0060041:257
22-401 ОП МГ	2223	Пер. Гранитный от парка имени Кулибина до ул. Решетниковская	Пер. Гранитный от парка имени Кулибина до ул. Решетниковская	52:18:0000000:12296
22-401 ОП МГ	2224	Пер. Гремячий от ул. Рождественская до склона	Пер. Гремячий от ул. Рождественская до склона	52:18:0000000:12300
22-401 ОП МГ	2225	Пер. Казарменный от наб. Нижневолжской до ул. Кожевенная	Пер. Казарменный от наб. Нижневолжской до ул. Кожевенная	52:18:0000000:12309
22-401 ОП МГ	2226	Пер. Квасной от ул. Рождественская до склона	Пер. Квасной от ул. Рождественская до склона	52:18:0000000:15862
22-401 ОП МГ	2227	Пер. Казбекский от ул. Соревнования до откоса	Пер. Казбекский от ул. Соревнования до откоса	52:18:0060047:128
22-401 ОП МГ	2228	Пер. Лудильный от Лыковой Дамбы до оврага	Пер. Лудильный от Лыковой Дамбы до оврага	52:18:0000000:15837
22-401 ОП МГ	2229	Пер. Мельничный от ул. Черниговской до дома 7а по пер. Мельничный	Пер. Мельничный от ул. Черниговской до дома 7а по пер. Мельничный	52:18:0000000:15866
22-401 ОП МГ	2230	Пер. Могилевича от ул. Володарского до дома 3 по пер. Могилевича	Пер. Могилевича от ул. Володарского до дома 3 по пер. Могилевича	52:18:0000000:15864
22-401 ОП МГ	2231	Пер. Плотничный от ул. Сергиевская до ул. Ильинская	Пер. Плотничный от ул. Сергиевская до ул. Ильинская	52:18:0000000:770
22-401 ОП МГ	2232	Пер. Ткачева от ул. Володарского до дома 8 по пер. Ткачева	Пер. Ткачева от ул. Володарского до дома 8 по пер. Ткачева	52:18:0060068:728
22-401 ОП МГ	2233	Пер. Тихий от ул. М. Горького до ул. Володарского	Пер. Тихий от ул. М. Горького до ул. Володарского	52:18:0000000:15844
22-401 ОП МГ	2234	Пер. Университетский от ул. Б.Покровская до моста	Пер. Университетский Пер. Университетский от ул. Б.Покровская до моста Надземный пешеходный переход: мост через Почаинский овраг	52:18:0000000:923
22-401 ОП МГ	2235	Пер. Урожайный от ул. Сергиевская до наб. Федоровского	Пер. Урожайный от ул. Сергиевская до наб. Федоровского	52:18:0000000:12304
22-401 ОП МГ	2236	Пер. Чернопрудненский от ул. Алексеевская до ул. Ошарская	Пер. Чернопрудненский от ул. Алексеевская до ул. Ошарская по пер. Чернопрудский	52:18:0000000:6325
22-401 ОП МГ	2237	Пер. Холодный от ул. Б.Покровская до ул. Алексеевская	Пер. Холодный от ул. Б.Покровская до ул. Алексеевская пер. Холодный (по переулку Холодный) по пер. Холодный вдоль школы N 14	52:18:0000000:6349 52:18:0060058:191
22-401 ОП МГ	2238	Пер. Школьный от ул. Б.Печерская до ул. Минина вдоль домов 31, корп. 1, 31а, корп. 2 по ул. Минина	Пер. Школьный от ул. Б.Печерская до ул. Минина вдоль домов 31, корп. 1, 31а, корп. 2 по ул. Минина	52:18:0000000:15852
22-401 ОП МГ	2239	Проезд от ул. М.Ямская вдоль дома 149 по ул. Ильинская до ул. Ильинская	Проезд от ул. М.Ямская вдоль дома 149 по ул. Ильинская до ул. Ильинская	
22-401 ОП МГ	2240	Проезд от ул. Академика Блохиной между домами 5, 7 по ул. Академика Блохиной	Проезд от ул. Академика Блохиной между домами 5, 7 по ул. Академика Блохиной	
22-401 ОП МГ	2241	Проезд от ул. Академика Блохиной между домами 12, 14 по ул. Академика Блохиной	Проезд от ул. Академика Блохиной между домами 12, 14 по ул. Академика Блохиной	
22-401 ОП МГ	2242	Проезд от ул. Алексеевская между домами 9, 11 по ул. Алексеевская до дома 9 по ул. Пискунова д. 9 с площадкой у дома 10в по ул. Б.Покровская	Проезд от ул. Алексеевская между домами 9, 11 по ул. Алексеевская до дома 9 по ул. Пискунова д. 9 с площадкой у дома 10в по ул. Б.Покровская	
22-401 ОП МГ	2243	Проезд от ул. Алексеевская между домами 13, 15 по ул. Алексеевская	Проезд от ул. Алексеевская между домами 13, 15 по ул. Алексеевская	
22-401 ОП МГ	2244	Проезд от ул. Алексеевская между домами 19, 21 по ул. Алексеевская	Проезд от ул. Алексеевская между домами 19, 21 по ул. Алексеевская	
22-401 ОП МГ	2245	Проезд от ул. Алексеевская между домами 21, 23 по ул. Алексеевская Алексеевская	Проезд от ул. Алексеевская между домами 21, 23 по ул. Алексеевская Алексеевская	
22-401 ОП МГ	2246	Проезд от ул. Алексеевская между домами 24/27, 24 по ул. Алексеевская	Проезд от ул. Алексеевская между домами 24/27, 24 по ул. Алексеевская	
22-401 ОП МГ	2247	Проезд от ул. Алексеевская между домами 24, 24г по ул. Алексеевская к дому 24в по ул. Алексеевская	Проезд от ул. Алексеевская между домами 24, 24г по ул. Алексеевская к дому 24в по ул. Алексеевская	
22-401 ОП МГ	2248	Проезд от ул. Алексеевская вдоль д. 26 по ул. Алексеевская до стадиона "Водник"	Проезд от ул. Алексеевская вдоль д. 26 по ул. Алексеевская до стадиона "Водник"	
22-401 ОП МГ	2249	проезд от ул. Арзамасская между домами 1, 3 по ул. Арзамасская к дому 24 по ул. Воровского	проезд от ул. Арзамасская между домами 1, 3 по ул. Арзамасская к дому 24 по ул. Воровского	
22-401 ОП МГ	2250	Проезд от ул. Новая вдоль домов 34, 36, 38 по ул. Белинского	Проезд от ул. Новая вдоль домов 34, 36, 38 по ул. Белинского	
22-401 ОП МГ	2251	Проезд от ул. Белинского между домами 34, 36, с заездом к дому 32 по ул. Белинского с выездом на ул. Короленко между домами 32, 38 по ул. Короленко	Проезд от ул. Белинского между домами 34, 36, с заездом к дому 32 по ул. Белинского с выездом на ул. Короленко между домами 32, 38 по ул. Короленко с проездом между домами 27, 29 по ул.Короленко	
22-401 ОП МГ	2252	Проезд от ул. Белинского между домами 36, 38 до торца дома 32 по ул. Белинского	Проезд от ул. Белинского между домами 36, 38 до торца дома 32 по ул. Белинского	
22-401 ОП МГ	2253	Проезд с ул. Тверская вдоль домов 60, 62, 64 по ул. Белинского до ул. Студеная	Проезд с ул. Тверская вдоль домов 60, 62, 64 по ул. Белинского до ул. Студеная	
22-401 ОП МГ	2254	Проезд от ул. Белинского между домами 60а, 62 вдоль 62 по ул. Белинского до ул. Тверская	Проезд от ул. Белинского между домами 60а, 62 вдоль 62 по ул. Белинского до ул. Тверская	
22-401 ОП МГ	2255	Проезд от ул. Белинского между домами 100, 102 по ул. Белинского до домов 56, 58 по ул. Ошарская	Проезд от ул. Белинского между домами 100, 102 по ул. Белинского до домов 56, 58 по ул. Ошарская	
22-401 ОП МГ	2256	Проезд от ул. Белинского к дому 110 по ул. Белинского, к дому 161 по ул. М. Горького до дома 26 по ул. Провиантская	Проезд от ул. Белинского к дому 110 по ул. Белинского, к дому 161 по ул. М. Горького до дома 26 по ул. Провиантская	
22-401 ОП МГ	2257	Проезд от ул. Большая Печерская между домами 1, 3 по ул. Большая Печерская до домов 45, 47 по ул. Пискунова	Проезд от ул. Большая Печерская между домами 1, 3 по ул. Большая Печерская до домов 45, 47 по ул. Пискунова	
22-401 ОП МГ	2258	Проезд от ул. Большая Печерская до дома 5а по ул. Большая Печерская	Проезд от ул. Большая Печерская до дома 5а по ул. Большая Печерская	
22-401 ОП МГ	2259	Проезд от ул. Большая Печерская между д. 11, 13 по ул. Большая Печерская до дома 11а по ул. Большая Печерская	Проезд от ул. Большая Печерская между д. 11, 13 по ул. Большая Печерская до дома 11а по ул. Большая Печерская	
22-401 ОП МГ	2260	Проезд от ул. Большая Печерская между домами 13, 15 по ул. Большая Печерская до дома 17а по ул. Большая Печерская	Проезд от ул. Большая Печерская между домами 13, 15 по ул. Большая Печерская до дома 17а по ул. Большая Печерская	
22-401 ОП МГ	2261	Проезд от ул. Большая Печерская между домами 16, 16а по ул. Большая Печерская	Проезд от ул. Большая Печерская между домами 16, 16а по ул. Большая Печерская	
22-401 ОП МГ	2262	Проезд от ул. Большая Печерская между д. 28, 28в по ул. Большая Печерская до дома 7 по ул. Провиантская	Проезд от ул. Большая Печерская между д. 28, 28в по ул. Большая Печерская до дома 7 по ул. Провиантская	
22-401 ОП МГ	2263	Проезд от ул. Большая Печерская между домами 30, 32 по ул. Большая Печерская	Проезд от ул. Большая Печерская между домами 30, 32 по ул. Большая Печерская	
22-401 ОП МГ	2264	Проезд от ул. Большая Печерская между домами 33, 35 по ул. Большая Печерская	Проезд от ул. Большая Печерская между домами 33, 35 по ул. Большая Печерская	
22-401 ОП МГ	2265	Проезд от ул. Большая Печерская между домами 36, 38 по ул. Большая Печерская	Проезд от ул. Большая Печерская между домами 36, 38 по ул. Большая Печерская	
22-401 ОП МГ	2266	Проезд от ул. Большая Печерская между домами 37, 39 по ул. Большая Печерская	Проезд от ул. Большая Печерская между домами 37, 39 по ул. Большая Печерская	
22-401 ОП МГ	2267	Проезд от ул. Большая Печерская между домами 44, 46 по ул. Большая Печерская	Проезд от ул. Большая Печерская между домами 44, 46 по ул. Большая Печерская	
22-401 ОП МГ	2268	Проезд от ул. Большая Печерская между домами 47, 49 по ул. Большая Печерская	Проезд от ул. Большая Печерская между домами 47, 49 по ул. Большая Печерская	
22-401 ОП МГ	2269	Проезд от ул. Большая Печерская между домами 51, 55/9 по ул. Большая Печерская	Проезд от ул. Большая Печерская между домами 51, 55/9 по ул. Большая Печерская	
22-401 ОП МГ	2270	Проезд от ул. Большая Печерская между домами 57а, 57е по ул. Большая Печерская	Проезд от ул. Большая Печерская между домами 57а, 57е по ул. Большая Печерская	
22-401 ОП МГ	2271	Проезд от ул. Большая Покровская между д. 4а, 6 по ул. Большая Покровская с площадкой до дома 4в по ул. Большая Покровская	Проезд от ул. Большая Покровская между д. 4а, 6 по ул. Большая Покровская с площадкой до дома 4в по ул. Большая Покровская	
22-401 ОП МГ	2272	Проезд от ул. Большая Покровская вдоль дома 9 по ул. Большая Покровская до пл. Театральная	Проезд от ул. Большая Покровская вдоль дома 9 по ул. Большая Покровская до пл. Театральная	
22-401 ОП МГ	2273	Проезд от ул. Большая Покровская между домами 12, 14, вдоль домов 16а, 18 по ул. Большая Покровская до ул. Октябрьская	Проезд от ул. Большая Покровская между домами 12, 14, вдоль домов 16а, 18 по ул. Большая Покровская до ул. Октябрьская	
22-401 ОП МГ	2274	Проезд от ул. Большая Покровская между домами 30, 32 по ул. Большая Покровская	Проезд от ул. Большая Покровская между домами 30, 32 по ул. Большая Покровская	
22-401 ОП МГ	2275	Проезд от ул. Большая Покровская до дома 40 по ул. Большая Покровская	Проезд от ул. Большая Покровская до дома 40 по ул. Большая Покровская	
22-401 ОП МГ	2276	Проезд от ул. Большая Покровская до дома 32 по ул. Большая Покровская	Проезд от ул. Большая Покровская до дома 32 по ул. Большая Покровская	
22-401 ОП МГ	2277	Проезд от ул. Большая Покровская между домами 35а, 37 с выездом между д. 13, 15 по Грузинской	Проезд от ул. Большая Покровская между домами 35а, 37 с выездом между д. 13, 15 по Грузинской	
22-401 ОП МГ	2278	Проезд от ул. Большая Покровская между домами 40, 42 вдоль домов 44б, 42а до дома 18 по ул. Звездинская	Проезд от ул. Большая Покровская между домами 40, 42 вдоль домов 44б, 42а до дома 18 по ул. Звездинская	
22-401 ОП МГ	2279	Проезд от ул. Большая Покровская между домами 43, 47, вдоль 43 по ул. Большая Покровская до пер. Университетский с выездом между домами 39а по ул. Большая Покровская и 8 по пер. Университетский	Проезд от ул. Большая Покровская между домами 43, 47, вдоль 43 по ул. Большая Покровская до пер. Университетский с выездом между домами 39а по ул. Большая Покровская и 8 по пер. Университетский	
22-401 ОП МГ	2280	Проезд от ул. Большая Покровская между домами 58/1, 60 по ул. Большая Покровская	Проезд от ул. Большая Покровская между домами 58/1, 60 по ул. Большая Покровская	
22-401 ОП МГ	2281	Проезд от ул. Большая Покровская между домами 63 по ул. Большая Покровская и 1 по пл. М. Горького вдоль д. 63 до ул. М.Покровская с выездом между домами 2, 4 по ул. М.Покровская	Проезд от ул. Большая Покровская между домами 63 по ул. Большая Покровская и 1 по пл. М. Горького вдоль д. 63 до ул. М.Покровская с выездом между домами 2, 4 по ул. М.Покровская	
22-401 ОП МГ	2282	Проезд от ул. Большая Перекрестная между домами 36, 38 по ул. Большая Перекрестная до дома 5а по ул. М. Горького	Проезд от ул. Большая Перекрестная между домами 36, 38 по ул. Большая Перекрестная до дома 5а по ул. М. Горького	
22-401 ОП МГ	2283	Проезд от ул. Большая Перекрестная между домами 38, 40 по ул. Большая Перекрестная	Проезд от ул. Большая Перекрестная между домами 38, 40 по ул. Большая Перекрестная	
22-401 ОП МГ	2284	Проезд от ул. Ванеева между домами 1, 3, вдоль д. 1а по ул. Ванеева	Проезд от ул. Ванеева между домами 1, 3, вдоль д. 1а по ул. Ванеева	
22-401 ОП МГ	2285	Проезд от ул. Варварская между домами 1, 3 по ул. Варварская до дома 3б по ул. Варварская	Проезд от ул. Варварская между домами 1, 3 по ул. Варварская до дома 3б по ул. Варварская	
22-401 ОП МГ	2286	Проезд от ул. Варварская между домами 3, 3а по ул. Варварская до ул. Пискунова	Проезд от ул. Варварская между домами 3, 3а по ул. Варварская до ул. Пискунова	
22-401 ОП МГ	2287	Проезд от ул. Варварская вдоль домов 7 по ул. Варварская, 8 по ул. Ошарская до ул. Ошарская	Проезд от ул. Варварская вдоль домов 7 по ул. Варварская, 8 по ул. Ошарская до ул. Ошарская	
22-401 ОП МГ	2288	Проезд от ул. Варварская между домами 8, 8/22, 8в, 7б, 5а по ул. Варварская до ул. Ульянова с выездом между домами 5, 7 по ул. Ульянова	Проезд от ул. Варварская между домами 8, 8/22, 8в, 7б, 5а по ул. Варварская до ул. Ульянова с выездом между домами 5, 7 по ул. Ульянова	
22-401 ОП МГ	2289	Проезд от ул. Варварская к домам 10, 10а, 12, 14 по ул. Варварская	Проезд от ул. Варварская к домам 10, 10а, 12, 14 по ул. Варварская	
22-401 ОП МГ	2290	Проезд от ул. Варварская до домов 27/1, 27/8 по ул. Варварская	Проезд от ул. Варварская до домов 27/1, 27/8 по ул. Варварская	
22-401 ОП МГ	2291	Проезд от ул. Варварская между домами 35, 37 по ул. Варварская	Проезд от ул. Варварская между домами 35, 37 по ул. Варварская	
22-401 ОП МГ	2292	Проезд от ул. Нестерова до домов 8, 9 по наб. Верхневолжская	Проезд от ул. Нестерова до домов 8, 9 по наб. Верхневолжская	
22-401 ОП МГ	2293	Проезд от дома 9 по наб. Верхневолжская вдоль дома 8а по наб. Верхневолжская	Проезд от дома 9 по наб. Верхневолжская вдоль дома 8а по наб. Верхневолжская	
22-401 ОП МГ	2294	Проезд от наб. Верхневолжская между домами 14, 15 по наб. Верхневолжская	Проезд от наб. Верхневолжская между домами 14, 15 по наб. Верхневолжская	
22-401 ОП МГ	2295	Проезд от наб. Верхневолжская проезд между домами 19, 20 по наб. Верхневолжская	Проезд от наб. Верхневолжская проезд между домами 19, 20 по наб. Верхневолжская	
22-401 ОП МГ	2296	Проезд от ул. Решетниковская вдоль дома 3 по ул. Володарского с заездом в арку дома 3	Проезд от ул. Решетниковская вдоль дома 3 по ул. Володарского с заездом в арку дома 3	
22-401 ОП МГ	2297	Проезд от ул. Володарского между домами 7, 9 по ул. Володарского	Проезд от ул. Володарского между домами 7, 9 по ул. Володарского	
22-401 ОП МГ	2298	Проезд от ул. Володарского между домами 9, 11 по ул. Володарского	Проезд от ул. Володарского между домами 9, 11 по ул. Володарского	
22-401 ОП МГ	2299	Проезд от ул. Воровского между домами 11 по ул. Воровского, 73, 75 по ул. Б.Покровская	Проезд от ул. Воровского между домами 11 по ул. Воровского, 73, 75 по ул. Б.Покровская	
22-401 ОП МГ	2300	Проезд от ул. Грузинская между домами 2, 8 по ул. Грузинская (вдоль склона) до дома 1 по ул. Октябрьская	Проезд от ул. Грузинская между домами 2, 8 по ул. Грузинская (вдоль склона) до дома 1 по ул. Октябрьская	
22-401 ОП МГ	2301	Проезд от ул. Грузинская между домами 10, 12 по ул. Грузинская	Проезд от ул. Грузинская между домами 10, 12 по ул. Грузинская	
22-401 ОП МГ	2302	Проезд от ул. Грузинская между домами 12а, 14 по ул. Грузинская	Проезд от ул. Грузинская между домами 12а, 14 по ул. Грузинская	
22-401 ОП МГ	2303	Проезд от ул. Грузинская между домами 22, 24 по ул. Грузинская до дома 20 по ул. Б.Покровская	Проезд от ул. Грузинская между домами 22, 24 по ул. Грузинская до дома 20 по ул. Б.Покровская	
22-401 ОП МГ	2304	Проезд от ул. Грузинская между домами 29, 31 по ул. Грузинская	Проезд от ул. Грузинская между домами 29, 31 по ул. Грузинская	
22-401 ОП МГ	2305	проезд от ул. Грузинская между домами 30, 32 по ул. Грузинская до дома 30а по ул. Грузинская	проезд от ул. Грузинская между домами 30, 32 по ул. Грузинская до дома 30а по ул. Грузинская	
22-401 ОП МГ	2306	Проезд от ул. Грузинская между домами 33, 37 по ул. Грузинская до дома 41а по ул. Грузинская	Проезд от ул. Грузинская между домами 33, 37 по ул. Грузинская до дома 41а по ул. Грузинская	
22-401 ОП МГ	2307	Проезд от ул. Грузинская между домами 38, 40 по ул. Грузинская	Проезд от ул. Грузинская между домами 38, 40 по ул. Грузинская	
22-401 ОП МГ	2308	Горького заезд между д. 65а и 65б к д. 69б и 69 по ул. Б.Покровская	Горького заезд между д. 65а и 65б к д. 69б и 69 по ул. Б.Покровская	
22-401 ОП МГ	2309	Проезд от ул. М. Горького между домами 74, 76 по ул. М. Горького	Проезд от ул. М. Горького между домами 74, 76 по ул. М. Горького	
22-401 ОП МГ	2310	Проезд от ул. М. Горького между домами 80/1, 82 по ул. М. Горького	Проезд от ул. М. Горького между домами 80/1, 82 по ул. М. Горького	
22-401 ОП МГ	2311	Проезд от ул. М. Горького между домами 82, 140 по ул. М. Горького	Проезд от ул. М. Горького между домами 82, 140 по ул. М. Горького с лестницами к д.3 и д.5 по ул.Звездинка, проезд между домами 1,3 по ул.Звездинка	
22-401 ОП МГ	2312	Проезд от ул. М. Горького между домами 142, 144, 142а до ул. Звездинка с выездом между домами 5, 7 по ул. Звездинка	Проезд от ул. М. Горького между домами 142, 144, 142а до ул. Звездинка с выездом между домами 5, 7 по ул. Звездинка	
22-401 ОП МГ	2313	Проезд от ул. М. Горького между домами 146 и 148, вдоль 146а по ул. М. Горького, 7 по ул. Звездинка до ул. Звездинка с выездом между домами 7, 9 по ул. на Звездинка	Проезд от ул. М. Горького между домами 146 и 148, вдоль 146а по ул. М. Горького, 7 по ул. Звездинка до ул. Звездинка с выездом между домами 7, 9 по ул. на Звездинка	
22-401 ОП МГ	2314	Проезд от ул. М. Горького между домами 148, 150 по ул. М. Горького	Проезд от ул. М. Горького между домами 148, 150 по ул. М. Горького	
22-401 ОП МГ	2315	Проезд от ул. М. Горького между домами 152, 154 до дома 4 по ул. Володарского	Проезд от ул. М. Горького между домами 152, 154 до дома 4 по ул. Володарского	
22-401 ОП МГ	2316	Проезд от ул. М. Горького между домами 156, 158 по ул. М. Горького	Проезд от ул. М. Горького между домами 156, 158 по ул. М. Горького	
22-401 ОП МГ	2317	Проезд от ул. М. Горького между домами 163, 165 по ул. М. Горького	Проезд от ул. М. Горького между домами 163, 165 по ул. М. Горького	
22-401 ОП МГ	2318	Проезд от ул. М. Горького между домами 184, 186 к дому 184 по ул. М. Горького	Проезд от ул. М. Горького между домами 184, 186 к дому 184 по ул. М. Горького	
22-401 ОП МГ	2319	Проезд от ул. М. Горького между домами 234, 240б до ул. Трудовая	Проезд от ул. М. Горького между домами 234, 240б до ул. Трудовая	
22-401 ОП МГ	2320	Проезд от ул. М. Горького к дому 250 по ул. М. Горького	Проезд от ул. М. Горького к дому 250 по ул. М. Горького	
22-401 ОП МГ	2321	Проезд от ул. М. Горького до ул. Белинского вдоль магазина "Шоколад"	по проезду от ул. Максима Горького до ул. Белинского (вдоль магазина "Шоколад")	52:18:0060109:79
22-401 ОП МГ	2322	Проезд от Гребешковского откоса между домами 9а, 11 по Гребешковскому откосу	Проезд от Гребешковского откоса между домами 9а, 11 по Гребешковскому откосу	
22-401 ОП МГ	2323	Проезд от ул. Гоголя между домами 2, 4 по ул. Гоголя	Проезд от ул. Гоголя между домами 2, 4 по ул. Гоголя	
22-401 ОП МГ	2324	Проезд от ул. Гоголя между домами 6, 8 по ул. Гоголя до дома 8а по ул. Гоголя	Проезд от ул. Гоголя между домами 6, 8 по ул. Гоголя до дома 8а по ул. Гоголя	
22-401 ОП МГ	2325	Проезд от ул. Гоголя вдоль дома 10а по ул. Гоголя до дома 10б по ул. Гоголя	Проезд от ул. Гоголя вдоль дома 10а по ул. Гоголя до дома 10б по ул. Гоголя	
22-401 ОП МГ	2326	Проезд от ул. Гоголя между домами 16, 18 по ул. Гоголя	Проезд от ул. Гоголя между домами 16, 18 по ул. Гоголя	
22-401 ОП МГ	2327	Проезд от ул. Гоголя между домами 18б, 20 по ул. Гоголя	Проезд от ул. Гоголя между домами 18б, 20 по ул. Гоголя	
22-401 ОП МГ	2328	Проезд от ул. Гоголя между домами 20, 22 по ул. Гоголя	Проезд от ул. Гоголя между домами 20, 22 по ул. Гоголя	
22-401 ОП МГ	2329	Проезд от ул. Гоголя между домами 24, 26а по ул. Гоголя	Проезд от ул. Гоголя между домами 24, 26а по ул. Гоголя	
22-401 ОП МГ	2330	Проезд от ул. Гоголя между домами 30, 32 по ул. Гоголя	Проезд от ул. Гоголя между домами 30, 32 по ул. Гоголя	
22-401 ОП МГ	2331	Проезд от ул. Гоголя между домами 32, 34 по ул. Гоголя	Проезд от ул. Гоголя между домами 32, 34 по ул. Гоголя	
22-401 ОП МГ	2332	Проезд от ул. Добролюбова между домами 6, 8, вдоль 6а по ул. Добролюбова до дома 4а по ул. Добролюбова	Проезд от ул. Добролюбова между домами 6, 8, вдоль 6а по ул. Добролюбова до дома 4а по ул. Добролюбова	

22-401 ОП МГ	2333	Проезд от ул. Добролюбова между домами 7, 9 по ул. Добролюбова	Проезд от ул. Добролюбова между домами 7, 9 по ул. Добролюбова	
22-401 ОП МГ	2334	Проезд от ул. Звездинка от дома 3а, вдоль 5, 5а, 5б по ул. Звездинка	Проезд от ул. Звездинка от дома 3а, вдоль 5, 5а, 5б по ул. Звездинка	
22-401 ОП МГ	2335	Проезд от ул. Звездинка к дому 9 по ул. Звездинка	Проезд от ул. Звездинка к дому 9 по ул. Звездинка	
22-401 ОП МГ	2336	Проезд от ул. Звездинка от дома 11 до дома 150 по ул. М. Горького	Проезд от ул. Звездинка от дома 11 до дома 150 по ул. М. Горького	
22-401 ОП МГ	2337	Проезд от ул. Звездинка между домами 12, 12/50 по ул. Звездинка вдоль дома 50в по ул. Б.Покровская	Проезд от ул. Звездинка между домами 12, 12/50 по ул. Звездинка вдоль дома 50в по ул. Б.Покровская	
22-401 ОП МГ	2338	Проезд от ул. Звездинка между домами 12а, 14 по ул. Звездинка	Проезд от ул. Звездинка между домами 12а, 14 по ул. Звездинка	
22-401 ОП МГ	2339	Проезд от ул. Звездинка между домами 24, 26, проезд от ул. Звездинка между домами 20а, 24, вдоль домов 18, 20б по ул. Звездинка до ул. Звездинка с выездом между домами 14, 18 по ул. Звездинка	Проезд от ул. Звездинка между домами 24, 26, проезд от ул. Звездинка между домами 20а, 24, вдоль домов 18, 20б по ул. Звездинка до ул. Звездинка с выездом между домами 14, 18 по ул. Звездинка	
22-401 ОП МГ	2340	Проезд от ул. Звездинка между домами 26, 28/13, вдоль 26а по ул. Звездинка, вдоль домов 3, 5, 7а по ул. Студеная до пер. Холодный, вдоль домов 1а, 3, 3б до ул. Студеная	Проезд от ул. Звездинка между домами 26, 28/13, вдоль 26а по ул. Звездинка, вдоль домов 3, 5, 7а по ул. Студеная до пер. Холодный, вдоль домов 1а, 3, 3б до ул. Студеная	
22-401 ОП МГ	2341	Проезд от ул. Заломова между домами 1, 3 по ул. Заломова до дома 8 по ул. Заломова с выездом между домами 6, 10 по ул. Заломова	Проезд от ул. Заломова между домами 1, 3 по ул. Заломова до дома 8 по ул. Заломова с выездом между домами 6, 10 по ул. Заломова	
22-401 ОП МГ	2342	Проезд от ул. Заломова между домами 5, 7 по ул. Заломова	Проезд от ул. Заломова между домами 5, 7 по ул. Заломова	
22-401 ОП МГ	2343	Проезд от ул. Заломова между домами 9, 11 по ул. Заломова	Проезд от ул. Заломова между домами 9, 11 по ул. Заломова	
22-401 ОП МГ	2344	Проезд от ул. Заломова вдоль домов 13б по ул. Заломова, 16а по ул. Гоголя до ул. Нижегородская	Проезд от ул. Заломова вдоль домов 13б по ул. Заломова, 16а по ул. Гоголя до ул. Нижегородская	
22-401 ОП МГ	2345	Проезд от ул. Заломова между домами 13, 15 по ул. Заломова	Проезд от ул. Заломова между домами 13, 15 по ул. Заломова с лестницей вдоль дома 15 по ул.Заломова	
22-401 ОП МГ	2346	Проезд от ул. Ереванская к дому 2/5 по ул. Ереванская с торцов дома	Проезд от ул. Ереванская к дому 2/5 по ул. Ереванская с торцов дома	
22-401 ОП МГ	2347	Проезд от ул. Ижорская между домами 4 по ул. Ижорская и 151 по ул. М. Горького к дому 47 по ул. Провиантская с двумя выездами на ул. Провиантская	Проезд от ул. Ижорская между домами 4 по ул. Ижорская и 151 по ул. М. Горького к дому 47 по ул. Провиантская с двумя выездами на ул. Провиантская	
22-401 ОП МГ	2348	Проезд от ул. Ильинская между домами 13, 19 по ул. Ильинская	Проезд от ул. Ильинская между домами 13, 19 по ул. Ильинская	
22-401 ОП МГ	2349	Проезд от ул. Ильинская между домами 13 по ул. Ильинская, 3 по наб. Федоровского	Проезд от ул. Ильинская между домами 13 по ул. Ильинская, 3 по наб. Федоровского	
22-401 ОП МГ	2350	Проезд от ул. Ильинская в арку дома 13 по ул. Ильинская	Проезд от ул. Ильинская в арку дома 13 по ул. Ильинская	
22-401 ОП МГ	2351	Проезд от ул. Ильинская между домами 16, 18 по ул. Ильинская до домов 18а, 18б по ул. Ильинская	Проезд от ул. Ильинская между домами 16, 18 по ул. Ильинская до домов 18а, 18б по ул. Ильинская	
22-401 ОП МГ	2352	Проезд от ул. Ильинская между домами 24, 26 по ул. Ильинская до дома 24а по ул. Ильинская	Проезд от ул. Ильинская между домами 24, 26 по ул. Ильинская до дома 24а по ул. Ильинская	
22-401 ОП МГ	2353	Проезд от ул. Ильинская между домами 33, 33а по ул. Ильинская	Проезд от ул. Ильинская между домами 33, 33а по ул. Ильинская	
22-401 ОП МГ	2354	Проезд от ул. Ильинская между домами 37, 41 по ул. Ильинская до дома 35 по ул. Ильинская	Проезд от ул. Ильинская между домами 37, 41 по ул. Ильинская до дома 35 по ул. Ильинская	
22-401 ОП МГ	2355	Проезд от ул. Ильинская между домами 38, 40, вдоль 40а по ул. Ильинская	Проезд от ул. Ильинская между домами 38, 40, вдоль 40а по ул. Ильинская	
22-401 ОП МГ	2356	Проезд от ул. Ильинская между домами 54, 56 по ул. Ильинская	Проезд от ул. Ильинская между домами 54, 56 по ул. Ильинская	
22-401 ОП МГ	2357	Проезд от ул. Ильинская между домами 55, 57, вдоль 53 по ул. Ильинская до ул. Нижегородская с выездом между домами 53 по ул. Ильинская и 4 по ул. Нижегородская	Проезд от ул. Ильинская между домами 55, 57, вдоль 53 по ул. Ильинская до ул. Нижегородская с выездом между домами 53 по ул. Ильинская и 4 по ул. Нижегородская	
22-401 ОП МГ	2358	Проезд от ул. Ильинская до домов 69, 69б по ул. Ильинская	Проезд от ул. Ильинская до домов 69, 69б по ул. Ильинская	
22-401 ОП МГ	2359	Проезд от ул. Ильинская до домов 69б, 71 по ул. Ильинская	Проезд от ул. Ильинская до домов 69б, 71 по ул. Ильинская	
22-401 ОП МГ	2360	Проезд от ул. Ильинская между домами 71, 73 по ул. Ильинская до дома 69а по ул. Ильинская	Проезд от ул. Ильинская между домами 71, 73 по ул. Ильинская до дома 69а по ул. Ильинская	
22-401 ОП МГ	2361	Проезд от ул. Ильинская между домами 73, 75 по ул. Ильинская	Проезд от ул. Ильинская между домами 73, 75 по ул. Ильинская	
22-401 ОП МГ	2362	проезд от ул. Ильинская между домами 85, 87 по ул. Ильинская	проезд от ул. Ильинская между домами 85, 87 по ул. Ильинская	
22-401 ОП МГ	2363	Проезд от ул. Ильинская до дома 89 по ул. Ильинская	Проезд от ул. Ильинская до дома 89 по ул. Ильинская	
22-401 ОП МГ	2364	Проезд от ул. Ильинской вдоль домов 92, 92а к домам 94, 96	Проезд от ул. Ильинской вдоль домов 92, 92а к домам 94, 96	
22-401 ОП МГ	2365	Проезд от ул. Ильинская между домами 121 по ул. Ильинская, 53 по ул. М. Горького	Проезд от ул. Ильинская между домами 121 по ул. Ильинская, 53 по ул. М. Горького	ИСКЛЮЧЕНА
22-401 ОП МГ	2366	Проезд от ул. Ильинская между домами 141, 143 по ул. Ильинская до дома 141б по ул. Ильинская	Проезд от ул. Ильинская между домами 141, 143 по ул. Ильинская до дома 141б по ул. Ильинская	
22-401 ОП МГ	2367	Проезд от ул. Ильинская до дома 151 по ул. Ильинская	Проезд от ул. Ильинская до дома 151 по ул. Ильинская	
22-401 ОП МГ	2368	Проезд от ул. Ильинская между домами 158, 160 по ул. Ильинская	Проезд от ул. Ильинская между домами 158, 160 по ул. Ильинская	
22-401 ОП МГ	2369	Проезд от ул. Ильинская между домами 160, 162 по ул. Ильинская	Проезд от ул. Ильинская между домами 160, 162 по ул. Ильинская	
22-401 ОП МГ	2370	Проезд от пер. Крутой вдоль домов 6, 8 по пер. Крутой	Проезд от пер. Крутой вдоль домов 6, 8 по пер. Крутой	
22-401 ОП МГ	2371	Проезд от пер. Крутой вдоль домов 7, 9, 11 по пер. Крутой	Проезд от пер. Крутой вдоль домов 7, 9, 11 по пер. Крутой	
22-401 ОП МГ	2372	Проезд от ул. Крупской до дома 16 по ул. Крупской с торцов дома	Проезд от ул. Крупской до дома 16 по ул. Крупской с торцов дома	
22-401 ОП МГ	2373	Проезды от ул. Крупской и от ул. Воровского до дома 93 по ул. Б.Покровская	Проезды от ул. Крупской и от ул. Воровского до дома 93 по ул. Б.Покровская	
22-401 ОП МГ	2374	Проезд от ул. Красносельская к дому 168 по ул. Ильинская	Проезд от ул. Красносельская к дому 168 по ул. Ильинская	
22-401 ОП МГ	2375	Проезд от ул. Красносельская между домами 24, 26 по ул. Красносельская	Проезд от ул. Красносельская между домами 24, 26 по ул. Красносельская	
22-401 ОП МГ	2376	Проезд от ул. Красносельская между домами 2 по ул. Красносельская, 65/4 по ул. М.Ямская	Проезд от ул. Красносельская между домами 2 по ул. Красносельская, 65/4 по ул. М.Ямская	
22-401 ОП МГ	2377	Проезд от ул. Короленко между домами 15, 17 по ул. Короленко	Проезд от ул. Короленко между домами 15, 17 по ул. Короленко	
22-401 ОП МГ	2378	Проезд от ул. Короленко между домами 17, 19, вдоль д. 19б по ул. Короленко до ул. Новая с выездом между домами 28, 34 по ул. Новая	Проезд от ул. Короленко между домами 17, 19, вдоль д. 19б по ул. Короленко до ул. Новая с выездом между домами 28, 34 по ул. Новая	
22-401 ОП МГ	2379	Проезд от ул. Костина между домами 3, 5 по ул. Костина до ул. Б.Покровская с выездом между домами 60, 62 по ул. Б.Покровская и до ул. Воровского с выездом вдоль дома 56 по ул. Воровского	Проезд от ул. Костина между домами 3, 5 по ул. Костина до ул. Б.Покровская с выездом между домами 60, 62 по ул. Б.Покровская и до ул. Воровского с выездом вдоль дома 56 по ул. Воровского	
22-401 ОП МГ	2380	Проезд от ул. Костина между домами 20, 22 по ул. Костина до дома 22а по ул. Костина и вдоль дома 22а по ул. Костина	Проезд от ул. Костина между домами 20, 22 по ул. Костина до дома 22а по ул. Костина и вдоль дома 22а по ул. Костина	
22-401 ОП МГ	2381	Проезд от ул. Костина между домами 24, 26 по ул. Костина до дома 22а по ул. Костина	Проезд от ул. Костина между домами 24, 26 по ул. Костина до дома 22а по ул. Костина	
22-401 ОП МГ	2382	Проезд от ул. Академика Блохиной между домами 14 по ул. Академика Блохиной и 47 по ул. Ковалихинская	Проезд от ул. Академика Блохиной между домами 14 по ул. Академика Блохиной и 47 по ул. Ковалихинская	
22-401 ОП МГ	2383	Проезд от ул. Ковалихинская между домами 58, 60 до дома 60а по ул. Ковалихинская	Проезд от ул. Ковалихинская между домами 58, 60 до дома 60а по ул. Ковалихинская	
22-401 ОП МГ	2384	Проезд от ул. Трудовая и ул. Провиантская к дому 77 по ул. Ковалихинская	Проезд от ул. Трудовая и ул. Провиантская к дому 77 по ул. Ковалихинская	
22-401 ОП МГ	2385	Проезд от ул. Ковалихинская между домами 30, 56 по ул. Ковалихинская, вдоль дома 30 (подъезды 1, 2, 3) по ул. Ковалихинская до дома 30б по ул. Ковалихинская	Проезд от ул. Ковалихинская между домами 30, 56 по ул. Ковалихинская, вдоль дома 30 (подъезды 1, 2, 3) по ул. Ковалихинская до дома 30б по ул. Ковалихинская	
22-401 ОП МГ	2386	Проезд от ул. Семашко за домом 51 по ул. Ковалихинская вдоль дома 49г по ул. Ковалихинская до ул. Семашко	Проезд от ул. Семашко за домом 51 по ул. Ковалихинская вдоль дома 49г по ул. Ковалихинская до ул. Семашко	
22-401 ОП МГ	2387	Проезд от ул. Ковалихинская между домами 2, 8 по ул. Ковалихинская до дома 4а по ул. Ковалихинская	Проезд от ул. Ковалихинская между домами 2, 8 по ул. Ковалихинская до дома 4а по ул. Ковалихинская	
22-401 ОП МГ	2388	Проезд от Лыковой Дамбы между домами 4, 4а по ул. Октябрьская до дома 3/3 по ул. Пискунова	Проезд от Лыковой Дамбы между домами 4, 4а по ул. Октябрьская до дома 3/3 по ул. Пискунова	
22-401 ОП МГ	2389	Проезд от пл. Минина между домами 6, 7 по пл. Минина к дому 7а по пл. Минина до пл. Минина с выездом у дома 4 по пл. Минина	Проезд от пл. Минина между домами 6, 7 по пл. Минина к дому 7а по пл. Минина до пл. Минина с выездом у дома 4 по пл. Минина	
22-401 ОП МГ	2390	Проезд от ул. Минина между домами 1, 3 по ул. Минина, между домами 3а, 5 по ул. Минина, вдоль домов 1а, 3б, 5б по ул. Минина	Проезд от ул. Минина между домами 1, 3 по ул. Минина, между домами 3а, 5 по ул. Минина, вдоль домов 1а, 3б, 5б по ул. Минина	
22-401 ОП МГ	2391	Проезд от ул. Минина вдоль домов 5 по ул. Минина, 40а по ул. Пискунова 40а с заездом между домами 5 по ул. Минина и 40а по ул. Пискунова	Проезд от ул. Минина вдоль домов 5 по ул. Минина, 40а по ул. Пискунова 40а с заездом между домами 5 по ул. Минина и 40а по ул. Пискунова	
22-401 ОП МГ	2392	Проезд от ул. Минина вдоль домов 10б по ул. Минина, 5 по наб. Верхневолжская до наб. Верхневолжская	Проезд от ул. Минина вдоль домов 10б по ул. Минина, 5 по наб. Верхневолжская до наб. Верхневолжская	
22-401 ОП МГ	2393	Проезд от ул. Минина вдоль дома 18 по ул. Минина до дома 18а по ул. Минина	Проезд от ул. Минина вдоль дома 18 по ул. Минина до дома 18а по ул. Минина	
22-401 ОП МГ	2394	Проезд от ул. Минина вдоль домов 11а, 13а, 15б по ул. Минина, 4а по ул. Нестерова до ул. Б.Печерская с выездом между домами 12, 12а по ул. Б.Печерская	Проезд от ул. Минина вдоль домов 11а, 13а, 15б по ул. Минина, 4а по ул. Нестерова до ул. Б.Печерская с выездом между домами 12, 12а по ул. Б.Печерская	
22-401 ОП МГ	2395	Проезд от ул. Минина между домами 15а, 17 по ул. Минина	Проезд от ул. Минина между домами 15а, 17 по ул. Минина	
22-401 ОП МГ	2396	Проезд от ул. Минина между домами 21, 23 по ул. Минина	Проезд от ул. Минина между домами 21, 23 по ул. Минина	
22-401 ОП МГ	2397	Проезд от ул. Минина между домами 23, 25 по ул. Минина к дому 23а по ул. Минина до ул. Провиантская с выездом вдоль дома 5	Проезд от ул. Минина между домами 23, 25 по ул. Минина к дому 23а по ул. Минина до ул. Провиантская с выездом вдоль дома 5	
22-401 ОП МГ	2398	Проезд от ул. Минина между домами 27, 29 по ул. Минина	Проезд от ул. Минина между домами 27, 29 по ул. Минина	
22-401 ОП МГ	2399	Проезд от ул. Минина между домами 33, 33а по ул. Минина до ул. Б.Печерская с выездом вдоль дома 34 по ул. Б.Печерская	Проезд от ул. Минина между домами 33, 33а по ул. Минина до ул. Б.Печерская с выездом вдоль дома 34 по ул. Б.Печерская	
22-401 ОП МГ	2400	Проезд от ул. М.Покровская между домами 4, 6 по ул. М.Покровская	Проезд от ул. М.Покровская между домами 4, 6 по ул. М.Покровская вдоль дома 2 по пл.М.Горького	
22-401 ОП МГ	2401	Проезд от ул. М.Покровская между домами 4, 2а/61 по ул. М.Покровская до ул. Б.Покровская вдоль дома 63/1 по ул. Б.Покровская	Проезд от ул. М.Покровская между домами 4, 2а/61 по ул. М.Покровская до ул. Б.Покровская вдоль дома 63/1 по ул. Б.Покровская	
22-401 ОП МГ	2402	Проезд от ул. М.Покровская между домами 14, 16а по ул. М.Покровская до дома 16 по ул. М.Покровская	Проезд от ул. М.Покровская между домами 14, 16а по ул. М.Покровская до дома 16 по ул. М.Покровская	
22-401 ОП МГ	2403	Проезд от ул. М.Покровская до дома 8в по ул. Гоголя	Проезд от ул. М.Покровская до дома 8в по ул. Гоголя	
22-401 ОП МГ	2404	Проезд от ул. Маслякова между домами 8, 10, вдоль 12а по ул. Маслякова до ул. Новая с выездом между домами 55, 55а по ул. Новая	Проезд от ул. Маслякова между домами 8, 10, вдоль 12а по ул. Маслякова до ул. Новая с выездом между домами 55, 55а по ул. Новая	
22-401 ОП МГ	2405	Проезд от ул. Маслякова между домами 9 по ул. Маслякова, 98а по ул. Ильинская	Проезд от ул. Маслякова между домами 9 по ул. Маслякова, 98а по ул. Ильинская	
22-401 ОП МГ	2406	Проезд от ул. Маслякова между домами 12, 14 по ул. Маслякова	Проезд от ул. Маслякова между домами 12, 14 по ул. Маслякова	
22-401 ОП МГ	2407	Проезд от ул. Маслякова между домами 14, 16 по ул. Маслякова	Проезд от ул. Маслякова между домами 14, 16 по ул. Маслякова	
22-401 ОП МГ	2408	Проезд от ул. М.Ямская между домами 24а, 26 по ул. М.Ямская	Проезд от ул. М.Ямская между домами 24а, 26 по ул. М.Ямская	
22-401 ОП МГ	2409	Проезд от ул. М.Ямская между домами 26, 28а по ул. М.Ямская до дома 123 по ул. Ильинской и от ул. Ильинской между домами 121, 123б по ул. Ильинской	Проезд от ул. М.Ямская между домами 26, 28а по ул. М.Ямская до дома 123 по ул. Ильинской и от ул. Ильинской между домами 121, 123б по ул. Ильинской	
22-401 ОП МГ	2410	Проезд от ул. М.Ямская между домами 31, 37 по ул. М.Ямская	Проезд от ул. М.Ямская между домами 31, 37 по ул. М.Ямская	
22-401 ОП МГ	2411	Проезд от ул. М.Ямская между домами 50, 52 по ул. М.Ямская	Проезд от ул. М.Ямская между домами 50, 52 по ул. М.Ямская	
22-401 ОП МГ	2412	Проезд от ул. М.Ямская до дома 58д по ул. М.Ямская	Проезд от ул. М.Ямская до дома 58д по ул. М.Ямская	
22-401 ОП МГ	2413	Проезд от ул. М.Ямская между домами 59, 61 по ул. М.Ямская до дома 61а по ул. М.Ямская	Проезд от ул. М.Ямская между домами 59, 61 по ул. М.Ямская до дома 61а по ул. М.Ямская	
22-401 ОП МГ	2414	Проезд от наб. Нижневолжская между домами 1, 2 по наб. Нижневолжская	Проезд от наб. Нижневолжская между домами 1, 2 по наб. Нижневолжская	
22-401 ОП МГ	2415	Проезд от наб. Нижневолжская между домами 13, 14 по наб. Нижневолжская	Проезд от наб. Нижневолжская между домами 13, 14 по наб. Нижневолжская	
22-401 ОП МГ	2416	Проезд от ул. Нестерова до дома 31 по ул. Нестерова	Проезд от ул. Нестерова до дома 31 по ул. Нестерова	
22-401 ОП МГ	2417	Проезд от ул. Нестерова до дома 34а	Проезд от ул. Нестерова до дома 34а	
22-401 ОП МГ	2418	Проезд от ул. Нижегородская между домами 3 по ул. Нижегородская, 51 по ул. Ильинская	Проезд от ул. Нижегородская между домами 3 по ул. Нижегородская, 51 по ул. Ильинская	
22-401 ОП МГ	2419	Проезд от ул. Нижегородская между домами 3 и 5 по ул. Нижегородская	Проезд от ул. Нижегородская между домами 3 и 5 по ул. Нижегородская	
22-401 ОП МГ	2420	Проезд от ул. Нижегородская между домами 4а, 10 по ул. Нижегородская, вдоль дома 5 по ул. Гоголя, 6 по ул. Нижегородская до ул. Гоголя с выездом между домами 5, 19 по ул. Гоголя	Проезд от ул. Нижегородская между домами 4а, 10 по ул. Нижегородская, вдоль дома 5 по ул. Гоголя, 6 по ул. Нижегородская до ул. Гоголя с выездом между домами 5, 19 по ул. Гоголя	
22-401 ОП МГ	2421	Проезд от ул. Нижегородская между домами 14, 16 по ул. Нижегородская	Проезд от ул. Нижегородская между домами 14, 16 по ул. Нижегородская	
22-401 ОП МГ	2422	Проезд от дома 37/33а по ул. Нижегородская вдоль дома 20 по ул. Заломова до дома 5 по ул. Заломова	Проезд от дома 37/33а по ул. Нижегородская вдоль дома 20 по ул. Заломова до дома 5 по ул. Заломова	
22-401 ОП МГ	2423	Проезд от ул. Новая между домами 3, 9 по ул. Новая до ул. Студеная с выездом между домами 57, 59 по ул. Студеная, вдоль дома 59а по ул. Студеная с заездом к дому 61 по ул. Студеная, вдоль дома 55а по ул. Студеная до ул. Студеная с выездом между домами 11/51, 53 по ул. Студеная	Проезд от ул. Новая между домами 3, 9 по ул. Новая до ул. Студеная с выездом между домами 57, 59 по ул. Студеная, вдоль дома 59а по ул. Студеная с заездом к дому 61 по ул. Студеная, вдоль дома 55а по ул. Студеная до ул. Студеная с выездом между домами 11/51, 53 по ул. Студеная	
22-401 ОП МГ	2424	Проезд от ул. Новая между домами 3, 63/1 по ул. Новая до ул. Студеная с выездом между домами 61, 63/1 по ул. Студеная	Проезд от ул. Новая между домами 3, 63/1 по ул. Новая до ул. Студеная с выездом между домами 61, 63/1 по ул. Студеная	
22-401 ОП МГ	2425	Проезд от ул. Новая между домами 8, 10, вдоль дома 10 по ул. Новая	Проезд от ул. Новая между домами 8, 10, вдоль дома 10 по ул. Новая	
22-401 ОП МГ	2426	Проезд от ул. Новая между домами 10, 16 по ул. Новая и вдоль дома 32 по ул. Белинского и дома 32 по ул. Короленко	Проезд от ул. Новая между домами 10, 16 по ул. Новая и вдоль дома 32 по ул. Белинского и дома 32 по ул. Короленко	
22-401 ОП МГ	2427	Проезд от ул. Новая между домами 11, 13 по ул. Новая	Проезд от ул. Новая между домами 11, 13 по ул. Новая	
22-401 ОП МГ	2428	Проезд от ул. Новая к домам 23, 25 по ул. Новая	Проезд от ул. Новая к домам 23, 25 по ул. Новая	
22-401 ОП МГ	2429	Проезд от ул. Б.Покровская до дома 1 по ул. Октябрьская	Проезд от ул. Б.Покровская до дома 1 по ул. Октябрьская	
22-401 ОП МГ	2430	Проезд от ул. Октябрьская между домами 10, 10а по ул. Октябрьская до дома 10в по ул. Октябрьская	Проезд от ул. Октябрьская между домами 10, 10а по ул. Октябрьская до дома 10в по ул. Октябрьская	
22-401 ОП МГ	2431	Проезд от ул. Октябрьская между домами 11а, 13 по ул. Октябрьская до дома 11г по ул. Октябрьская	Проезд от ул. Октябрьская между домами 11а, 13 по ул. Октябрьская до дома 11г по ул. Октябрьская	
22-401 ОП МГ	2432	Проезд от ул. Октябрьская между домами 21, 23 по ул. Октябрьская	Проезд от ул. Октябрьская между домами 21, 23 по ул. Октябрьская	
22-401 ОП МГ	2433	Проезд от ул. Октябрьская между домами 23, 25 по ул. Октябрьская	Проезд от ул. Октябрьская между домами 23, 25 по ул. Октябрьская	
22-401 ОП МГ	2434	Проезд от ул. Октябрьская до дома 14б по ул. Алексеевская	Проезд от ул. Октябрьская до дома 14б по ул. Алексеевская	
22-401 ОП МГ	2435	Проезд от ул. Ошарская между домами 8, 8а по ул. Ошарская	Проезд от ул. Ошарская между домами 8, 8а по ул. Ошарская	
22-401 ОП МГ	2436	Проезд от ул. Ошарская между домами 9, 9а по ул. Ошарская до дома 9г по ул. Ошарская	Проезд от ул. Ошарская между домами 9, 9а по ул. Ошарская до дома 9г по ул. Ошарская	
22-401 ОП МГ	2437	Проезд от ул. Ошарская между домами 10, 10а по ул. Ошарская	Проезд от ул. Ошарская между домами 10, 10а по ул. Ошарская	
22-401 ОП МГ	2438	Проезд от ул. Ошарская между домами 14, 16 по ул. Ошарская	Проезд от ул. Ошарская между домами 14, 16 по ул. Ошарская	
22-401 ОП МГ	2439	Проезд от ул. Ошарская между домами 15, 17 по ул. Ошарская до дома 15а по ул. Ошарская	Проезд от ул. Ошарская между домами 15, 17 по ул. Ошарская до дома 15а по ул. Ошарская	
22-401 ОП МГ	2440	Проезд от ул. Ошарская до дома 39а по ул. Ошарская	Проезд от ул. Ошарская до дома 39а по ул. Ошарская	
22-401 ОП МГ	2441	Проезд от ул. Ошарская до дома 52а по ул. Ошарская	Проезд от ул. Ошарская до дома 52а по ул. Ошарская	
22-401 ОП МГ	2442	Проезд от ул. Обозная вдоль домов 1/26, 28 по ул. Обозная до дома 30/31 по ул. М.Покровская	Проезд от ул. Обозная вдоль домов 1/26, 28 по ул. Обозная до дома 30/31 по ул. М.Покровская	
22-401 ОП МГ	2443	Проезды от ул. Ереванская и ул. Одесской до дома 2 по ул. Одесская	Проезды от ул. Ереванская и ул. Одесской до дома 2 по ул. Одесская	
22-401 ОП МГ	2444	Проезд от ул. Пискунова между домами 1, 5, вдоль домов 3/4, 3/5 по ул. Пискунова до ул. Б.Покровская с выездом между домами 15, 15а по ул. Б.Покровская	Проезд от ул. Пискунова между домами 1, 5, вдоль домов 3/4, 3/5 по ул. Пискунова до ул. Б.Покровская с выездом между домами 15, 15а по ул. Б.Покровская	
22-401 ОП МГ	2445	Проезд от ул. Пискунова между домом 8/15 по ул.	Проезд от ул. Пискунова между домом 8/15 по ул. Пискунова и	

		Пискунова и сквером "Черный Пруд" с торца дома	сквером "Черный Пруд" с торца дома	
22-401 ОП МГ	2446	Проезд от ул. Пискунова между домами 18, 18а по ул. Пискунова	Проезд от ул. Пискунова между домами 18, 18а по ул. Пискунова	
22-401 ОП МГ	2447	Проезд от ул. Пискунова вдоль дома 41 по ул. Пискунова	Проезд от ул. Пискунова вдоль дома 41 по ул. Пискунова	
22-401 ОП МГ	2448	Проезд от ул. Пискунова к дому 40 по ул. Пискунова	Проезд от ул. Пискунова к дому 40 по ул. Пискунова	
22-401 ОП МГ	2449	Проезд от ул. Провиантская между домами 27, 30 по ул. Провиантская	Проезд от ул. Провиантская между домами 27, 30 по ул. Провиантская	
22-401 ОП МГ	2450	Проезд от пер. Плотничный между домами 14, 16 по пер. Плотничный до дома 14а по пер. Плотничный	Проезд от пер. Плотничный между домами 14, 16 по пер. Плотничный до дома 14а по пер. Плотничный	
22-401 ОП МГ	2451	Проезд от пер. Плотничный между домами 26, 30 по пер. Плотничный до дома 18в по пер. Плотничный	Проезд от пер. Плотничный между домами 26, 30 по пер. Плотничный до дома 18в по пер. Плотничный	
22-401 ОП МГ	2452	Проезд от пер. Плотничный между домами 52, 54 до ул. Ильинская	Проезд от пер. Плотничный между домами 52, 54 до ул. Ильинская	
22-401 ОП МГ	2453	Проезд от ул. Почаинская между домами 11, 13 по ул. Почаинская до дома 13а по ул. Почаинская	Проезд от ул. Почаинская между домами 11, 13 по ул. Почаинская до дома 13а по ул. Почаинская	
22-401 ОП МГ	2454	Проезды от ул. Почаинская к домам 25, 27а, 29, 31 по ул. Почаинская	Проезды от ул. Почаинская к домам 25, 27а, 29, 31 по ул. Почаинская	
22-401 ОП МГ	2455	Проезд от ул. Почаинская до дома 22 по ул. Добролюбова	Проезд от ул. Почаинская до дома 22 по ул. Добролюбова	
22-401 ОП МГ	2456	Проезд от ул. Почаинский овраг вдоль домов 3, 5, 7, 9 по ул. Почаинский овраг	Проезд от ул. Почаинский овраг вдоль домов 3, 5, 7, 9 по ул. Почаинский овраг	
22-401 ОП МГ	2457	Проезд от ул. Рождественская до дома 22в по ул. Рождественская	Проезд от ул. Рождественская до дома 22в по ул. Рождественская	
22-401 ОП МГ	2458	Проезд от ул. Рождественская до дома 38е по ул. Рождественская, вдоль домов 38а, 36в до дома 36 по ул. Рождественская	Проезд от ул. Рождественская до дома 38е по ул. Рождественская, вдоль домов 38а, 36в до дома 36 по ул. Рождественская	
22-401 ОП МГ	2459	Проезд от пер. Рыбный между домами 2 по наб. Нижневолжская, 4а по пер. Рыбный	Проезд от пер. Рыбный между домами 2 по наб. Нижневолжская, 4а по пер. Рыбный	
22-401 ОП МГ	2460	Проезд от пл. Свободы до домов 2, 4 по пл. Свободы	Проезд от пл. Свободы до домов 2, 4 по пл. Свободы	
22-401 ОП МГ	2461	Проезд от ул. Семашко между домами 5, 5а по ул. Семашко	Проезд от ул. Семашко между домами 5, 5а по ул. Семашко	
22-401 ОП МГ	2462	Проезд от ул. Семашко между домами 19, 23 по ул. Семашко до домов 21а, 21д по ул. Семашко, 28а по ул. Ковалихинская, 31е по ул. Ульянова	Проезд от ул. Семашко между домами 19, 23 по ул. Семашко до домов 21а, 21д по ул. Семашко, 28а по ул. Ковалихинская, 31е по ул. Ульянова	
22-401 ОП МГ	2463	Проезд от ул. Семашко между домами 2/10, 4/22 по ул. Семашко	Проезд от ул. Семашко между домами 2/10, 4/22 по ул. Семашко	
22-401 ОП МГ	2464	Проезд от ул. Суетинская до дома 29 по ул. Суетинская	Проезд от ул. Суетинская до дома 29 по ул. Суетинская	
22-401 ОП МГ	2465	Проезд от ул. Сергиевская до дома 1 по ул. Сергиевская	Проезд от ул. Сергиевская до дома 1 по ул. Сергиевская	
22-401 ОП МГ	2466	Проезды от ул. Сергиевская между домами 13, 15 по ул. Сергиевская до дома 13а по ул. Сергиевская	Проезды от ул. Сергиевская между домами 13, 15 по ул. Сергиевская до дома 13а по ул. Сергиевская	
22-401 ОП МГ	2467	Проезд от ул. Сергиевская между домами 12, 14 по ул. Сергиевская вдоль дома 3 по ул. Нижегородская до ул. Нижегородская	Проезд от ул. Сергиевская между домами 12, 14 по ул. Сергиевская вдоль дома 3 по ул. Нижегородская до ул. Нижегородская	
22-401 ОП МГ	2468	Проезд от ул. Сергиевская между домами 17, 19 по ул. Сергиевская	Проезд от ул. Сергиевская между домами 17, 19 по ул. Сергиевская	
22-401 ОП МГ	2469	Проезд от ул. Сергиевская между домами 18, 20 по ул. Сергиевская вдоль дома 18б по ул. Сергиевская	Проезд от ул. Сергиевская между домами 18, 20 по ул. Сергиевская вдоль дома 18б по ул. Сергиевская	
22-401 ОП МГ	2470	Проезд от ул. Сергиевская между домами 25 по ул. Сергиевская, 4 по пер. Урожайный	Проезд от ул. Сергиевская между домами 25 по ул. Сергиевская, 4 по пер. Урожайный	
22-401 ОП МГ	2471	Проезд от ул. Рождественской до дома 23 по ул. Суетинская	Проезд от ул. Рождественской до дома 23 по ул. Суетинская	
22-401 ОП МГ	2472	Проезд от дома 2 по ул. Суетинская, вдоль домов 3, 5 по ул. Суетинская, вдоль дома 7 по ул. Суетинская до дома 7 по наб. Федоровского	Проезд от дома 2 по ул. Суетинская, вдоль домов 3, 5 по ул. Суетинская, вдоль дома 7 по ул. Суетинская до дома 7 по наб. Федоровского	
22-401 ОП МГ	2473	Проезд от ул. Суетинская между домами 4 по ул. Суетинская и 8 по наб. Федоровского	Проезд от ул. Суетинская между домами 4 по ул. Суетинская и 8 по наб. Федоровского	
22-401 ОП МГ	2474	Проезд от ул. Славянская между домами 2 по ул. Славянская, 12 по ул. Короленко	Проезд от ул. Славянская между домами 2 по ул. Славянская, 12 по ул. Короленко	
22-401 ОП МГ	2475	Проезд от ул. Студеная между домами 10, 10а, 6 по ул. Студеная, вдоль домов 6, 8 по ул. Студеная до дома 6 по ул. Студеная	Проезд от ул. Студеная между домами 10, 10а, 6 по ул. Студеная, вдоль домов 6, 8 по ул. Студеная до дома 6 по ул. Студеная	
22-401 ОП МГ	2476	Проезд от ул. Студеная между домами 51, 53 по ул. Студеная вдоль 55а по ул. Студеная	Проезд от ул. Студеная между домами 51, 53 по ул. Студеная вдоль 55а по ул. Студеная	
22-401 ОП МГ	2477	Проезд от ул. Студеная между домами 56, 58 по ул. Студеная до дома 58а по ул. Студеная	Проезд от ул. Студеная между домами 56, 58 по ул. Студеная до дома 58а по ул. Студеная	
22-401 ОП МГ	2478	Проезд от ул. Трудовая до дома 6а по ул. Трудовая	Проезд от ул. Трудовая до дома 6а по ул. Трудовая	
22-401 ОП МГ	2479	Проезд от ул. Трудовая между домами 6, 14 по ул. Трудовая	Проезд от ул. Трудовая между домами 6, 14 по ул. Трудовая	
22-401 ОП МГ	2480	Проезд от ул. Трудовая до домов 21, 25 по ул. Трудовая	Проезд от ул. Трудовая до домов 21, 25 по ул. Трудовая	
22-401 ОП МГ	2481	Проезд от пер. Холодный заезд между домами 16 по пер. Холодный, 37 по ул. Алексеевская до дома 35 по ул. Алексеевская	Проезд от пер. Холодный заезд между домами 16 по пер. Холодный, 37 по ул. Алексеевская до дома 35 по ул. Алексеевская	
22-401 ОП МГ	2482	Проезд от ул. Черниговская до домов 4, 5, 6, 7 по ул. Черниговская	Проезд от ул. Черниговская до домов 4, 5, 6, 7 по ул. Черниговская	
22-401 ОП МГ	2483	Проезд от ул. Черниговская между домами 15а, 17 по ул. Черниговская	Проезд от ул. Черниговская между домами 15а, 17 по ул. Черниговская	
22-401 ОП МГ	2484	Проезд от ул. Ульянова в арку дома 4 к домам 3а, 6а, 7а по пл. Минина до пл. Минина с выездом между домами 6, 7 по пл. Минина	Проезд от ул. Ульянова в арку дома 4 к домам 3а, 6а, 7а по пл. Минина до пл. Минина с выездом между домами 6, 7 по пл. Минина	
22-401 ОП МГ	2485	Проезд от ул. Ульянова между домами 10, 10д по ул. Ульянова	Проезд от ул. Ульянова между домами 10, 10д по ул. Ульянова	
22-401 ОП МГ	2486	Проезд от ул. Ульянова до дома 32а по ул. Ульянова	Проезд от ул. Ульянова до дома 32а по ул. Ульянова	
22-401 ОП МГ	2487	Проезд от ул. Ульянова между домами 37 по ул. Ульянова, 15/39 по ул. Семашко до дома 17а по ул. Семашко	Проезд от ул. Ульянова между домами 37 по ул. Ульянова, 15/39 по ул. Семашко до дома 17а по ул. Семашко	
22-401 ОП МГ	2488	Проезд от ул. Ульянова между домами 45, 45а по ул. Ульянова	Проезд от ул. Ульянова между домами 45, 45а по ул. Ульянова	
22-401 ОП МГ	2489	Проезд от ул. Ульянова между домами 43, 45 по ул. Ульянова до ул. Провиантская с выездом между домами 14, 16 по ул. Провиантская	Проезд от ул. Ульянова между домами 43, 45 по ул. Ульянова до ул. Провиантская с выездом между домами 14, 16 по ул. Провиантская	
22-401 ОП МГ	2490	Проезд от ул. Ульянова до домов 52, 52а по ул. Ульянова	Проезд от ул. Ульянова до домов 52, 52а по ул. Ульянова	
22-401 ОП МГ	2491	Проезд от ул. Ульянова между домами 54, 54а по ул. Ульянова	Проезд от ул. Ульянова между домами 54, 54а по ул. Ульянова	
22-401 ОП МГ	2492	Проезд от пер. Университетский между домами 1, 3 по пер. Университетский до ул. Грузинская	Проезд от пер. Университетский между домами 1, 3 по пер. Университетский до ул. Грузинская	
22-401 ОП МГ	2493	Проезд от ул. Фрунзе между домами 21, 23 по ул. Фрунзе	Проезд от ул. Фрунзе между домами 21, 23 по ул. Фрунзе	
22-401 ОП МГ	2494	Проезд от ул. Фрунзе к дому 63 в по ул. Большой Печерской	Проезд от ул. Фрунзе к дому 63 в по ул. Большой Печерской с лестницей к школе	
22-401 ОП МГ	2495	Проезд от ул. Донецкая до дома 2 по ул. Кудьминская, вдоль дома 4а по ул. Донецкая	Проезд от ул. Донецкая до дома 2 по ул. Кудьминская, вдоль дома 4а по ул. Донецкая	
22-401 ОП МГ	2496	Проезд от ул. Донецкая вдоль дома 5 по ул. Донецкая до дома 10 по ул. Радужная	Проезд от ул. Донецкая вдоль дома 5 по ул. Донецкая до дома 10 по ул. Радужная	
22-401 ОП МГ	2497	Проезд от ул. Донецкая до дома 5а по ул. Родионова	Проезд от ул. Донецкая до дома 5а по ул. Родионова	
22-401 ОП МГ	2498	Проезд от ул. Усилова до дома 6 по ул. Донецкая	Проезд от ул. Усилова до дома 6 по ул. Донецкая	
22-401 ОП МГ	2499	Проезд от ул. Ковровская вдоль дома 49 по ул. Ковровская	Проезд от ул. Ковровская вдоль дома 49 по ул. Ковровская	
22-401 ОП МГ	2500	Проезды от ул. Родионова вдоль домов 165, 165/1 до 165а по ул. Родионова, вдоль домов 165в, 165/9, 165/10 по ул. Родионова	Проезды от ул. Родионова вдоль домов 165, 165/1 до 165а по ул. Родионова, вдоль домов 165в, 165/9, 165/10 по ул. Родионова	
22-401 ОП МГ	2501	Проезд от ул. Радужная между домами 2, 4а по ул. Радужная до дома 5а по ул. Родионова	Проезд от ул. Радужная вдоль дома 2 по ул. Радужная между домами 2, 4а по ул.Радужная до д.5а по ул. Родионова	
22-401 ОП МГ	2502	Проезд от ул. Радужная вокруг дома 8 по ул. Радужная (с обеих сторон)	Проезд от ул. Радужная вокруг дома 8 по ул. Радужная (с обеих сторон)	
22-401 ОП МГ	2503	Проезд от дома 11 по ул. Родионова (вдоль подъездов) до дома 2 по ул. Донецкая	Проезд от дома 11 по ул. Родионова (вдоль подъездов) до дома 2 по ул. Донецкая	
22-401 ОП МГ	2504	Проезд от ул. Родионова между домами 11, 15 по ул. Родионова до ул. Донецкая с выездом между домами 2, 4 по ул. Донецкая	Проезд от ул. Родионова между домами 11, 15 по ул. Родионова до ул. Донецкая с выездом между домами 2, 4 по ул. Донецкая	
22-401 ОП МГ	2505	Проезд от ул. Родионова вдоль дома 15 по ул. Родионова (вдоль подъездов)	Проезд от ул. Родионова вдоль дома 15 по ул. Родионова (вдоль подъездов)	
22-401 ОП МГ	2506	Проезд от ул. Родионова между домами 15, 17 по ул. Родионова до домов 3/3 по ул. Фруктовая, 15 по ул. Родионова, вдоль дома 17 по ул. Родионова (вдоль подъездов)	Проезд от ул. Родионова между домами 15, 17 по ул. Родионова до домов 3/3 по ул. Фруктовая, 15 по ул. Родионова, вдоль дома 17 по ул. Родионова (вдоль подъездов)	
22-401 ОП МГ	2507	Проезд от ул. Родионова до домов 23, 25 по ул. Родионова	Проезд от ул. Родионова до домов 23, 25 по ул. Родионова	
22-401 ОП МГ	2508	Проезды от ул. Родионова к домам 27, 29, 39, 43, 45 по ул. Родионова	Проезды от ул. Родионова к домам 27, 29, 39, 43, 45 по ул. Родионова	
22-401 ОП МГ	2509	Проезд от ул. Родионова до дома 180 по ул. Родионова	Проезд от ул. Родионова до дома 180 по ул. Родионова	
22-401 ОП МГ	2510	Проезд от ул. Родионова вдоль дома 184 по ул. Родионова	Проезд от ул. Родионова вдоль домов 184, 188 по ул. Родионова	
22-401 ОП МГ	2511	Проезд от ул. Родионова до домов 186а, 6 по ул. Родионова	Проезд от ул. Родионова до домов 186 а, б вдоль домов 188 а, б, в по ул.Родионова	
22-401 ОП МГ	2512	Проезд от ул. Родионова до дома 117 по ул. Родионова	Проезд от ул. Родионова до дома 117 по ул. Родионова	
22-401 ОП МГ	2513	Проезд от ул. Родионова до дома 190 по ул. Родионова	Проезд от ул. Родионова до дома 190 по ул. Родионова	
22-401 ОП МГ	2514	Проезды от ул. Деловая вдоль домов 189, 191, 195, 197, 199 199/1, 199/2 по ул. Родионова, между домами 191, 193, 195, 197/2 по ул. Родионова до домов 193/6, 193/3 по ул. Родионова до ул. Родионова с выездом в районе дома 199 по ул. Родионова	Проезды от ул. Деловая вдоль домов 189, 191, 195, 197, 199 199/1, 199/2 по ул. Родионова, между домами 191, 193, 195, 197/2 по ул. Родионова до домов 193/6, 193/3 по ул. Родионова до ул. Родионова с выездом в районе дома 199 по ул. Родионова	52:18:0060206:468 52:18:0060210:3662
22-401 ОП МГ	2515	Проезды от ул. Тургенева между домами 24б, 26, вдоль 24б по ул. Тургенева, между домами 26, 28 по ул. Тургенева	Проезды от ул. Тургенева между домами 24б, 26, вдоль 24б по ул. Тургенева, между домами 26, 28 по ул. Тургенева	
22-401 ОП МГ	2516	Проезды от ул. Фруктовая между домами, 3/3, 3/4, 5/3 по ул. Фруктовая	Проезды от ул. Фруктовая между домами, 3/3, 3/4, 5/3 по ул. Фруктовая	
22-401 ОП МГ	2517	Проезд от ул. Фруктовая между домами 7/1, 7/3 по ул. Фруктовая	Проезд от ул. Фруктовая между домами 7/1, 7/3 по ул. Фруктовая	
22-401 ОП МГ	2518	Проезд от ул. Фруктовая вдоль дома 7/3 по ул. Фруктовая	Проезд от ул. Фруктовая вдоль дома 7/3 по ул. Фруктовая	
22-401 ОП МГ	2519	Проезд от ул. Фруктовая между домами 5/1, 7/1 до домов 7/2, 9/1 по ул. Фруктовая	Проезд от ул. Фруктовая между домами 5/1, 7/1 до домов 7/2, 9/1 по ул. Фруктовая	
22-401 ОП МГ	2520	Проезд между домами 9а, 11 по ул. Фруктовая	Проезд между домами 9а, 11 по ул. Фруктовая	
22-401 ОП МГ	2521	Проезд от ул. Усилова до домов 1, 1а по ул. Усилова	Проезд от ул. Усилова до домов 1, 1а по ул. Усилова	
22-401 ОП МГ	2522	Проезд от ул. Усилова за домом 1/2 по ул. Усилова до дома 4 по ул. Онежская	Проезд от ул. Усилова за домом 1/2 по ул. Усилова до дома 4 по ул. Онежская	
22-401 ОП МГ	2523	Проезд от ул. Усилова между домами 1, 2 по ул. Усилова до дома 2/2 по ул. Усилова	Проезд от ул. Усилова между домами 1, 2 по ул. Усилова до дома 2/2 по ул. Усилова	
22-401 ОП МГ	2524	Проезд от ул. Усилова вдоль домов 1, 2, 3 (вдоль подъездов) по ул. Усилова до ул. Усилова	Проезд от ул. Усилова вдоль домов 1, 2, 3 (вдоль подъездов) по ул. Усилова до ул. Усилова	
22-401 ОП МГ	2525	Проезд от ул. Усилова между домами 2, 3, вдоль 3/2 по ул. Усилова	Проезд от ул. Усилова между домами 2, 3, вдоль 3/2 по ул. Усилова	
22-401 ОП МГ	2526	Проезд от ул. Усилова между домами 2/2, 2/3 по ул. Усилова	Проезд от ул. Усилова между домами 2/2, 2/3 по ул. Усилова	
22-401 ОП МГ	2527	Проезд между домами 3 и 3/3 по ул. Усилова	Проезд между домами 3 и 3/3 по ул. Усилова	
22-401 ОП МГ	2528	Ул. Усилова проезд за д. 3/3 от д. 11 до конечной остановки с карманом	Ул. Усилова проезд за д. 3/3 от д. 11 до конечной остановки с карманом	
22-401 ОП МГ	2529	Проезд от дома 4 по ул. Усилова до дома 1/2 (до 2 подъезда) по ул. Усилова	Проезд от дома 4 по ул. Усилова до дома 1/2 (до 2 подъезда) по ул. Усилова	
22-401 ОП МГ	2530	Проезд в торце дома 6 по ул. Усилова	Проезд в торце дома 6 по ул. Усилова	
22-401 ОП МГ	2531	Проезд от ул. Усилова до дома 9/1 по ул. Фруктовая	Проезд от ул. Усилова до дома 9/1 по ул. Фруктовая	
22-401 ОП МГ	2532	Проезд от ул. Яблоневая до дома 14 по ул. Яблоневая	Проезд от ул. Яблоневая до дома 14 по ул. Яблоневая	
22-401 ОП МГ	2533	Проезд от ул. Яблоневая до домов 8, 9, 10 по ул. Яблоневая	Проезд от ул. Яблоневая до домов 8, 9, 10 по ул. Яблоневая	
22-401 ОП МГ	2534	Проезд от ул. Яблоневая до домов 6, 7, 8, 14, 14, а, 17 по ул. Яблоневая	Проезд от ул. Яблоневая до домов 6, 7, 8, 14, 14, а, 17 по ул. Яблоневая	
22-401 ОП МГ	2535	Проезд вдоль домов 8, 11 по ул. Яблоневая	Проезд вдоль домов 8, 11 по ул. Яблоневая	
22-401 ОП МГ	2536	Проезд от ул. Яблоневая до дома 17 по ул. Яблоневая	Проезд от ул. Яблоневая до дома 17 по ул. Яблоневая	
22-401 ОП МГ	2537	Проезд от ул. Верхнепечерская вдоль домов 4/1, 5/2 (с карманом), 5/6 по ул. Бринского, 10, 14/1 по ул. Лопатина до ул. Верхнепечерская (объездная дорога)	Проезд от ул. Верхнепечерская вдоль домов 4/1, 5/2 (с карманом), 5/6 по ул. Бринского, 10, 14/1 по ул. Лопатина до ул. Верхнепечерская (объездная дорога)	
22-401 ОП МГ	2538	Проезд от ул. Бринского до дома 3а по ул. Бринского	Проезд от ул. Бринского до дома 3а по ул. Бринского	
22-401 ОП МГ	2539	Проезд вдоль дома 3 по ул. Бринского	Проезд вдоль дома 3 по ул. Бринского	
22-401 ОП МГ	2540	Проезд от ул. Бринского до дома 5а по ул. Бринского	Проезд от ул. Бринского до дома 5а по ул. Бринского	
22-401 ОП МГ	2541	Проезд от ул. Бринского через арку к дому 4/2 по ул. Бринского	Проезд от ул. Бринского через арку к дому 4/2 по ул. Бринского	
22-401 ОП МГ	2542	Проезд от ул. Верхнепечерская между домами 1, 3 по ул. Верхнепечерская	Проезд от ул. Верхнепечерская между домами 1, 3 по ул. Верхнепечерская	
22-401 ОП МГ	2543	Проезд от ул. Лопатина до дома 14 по ул. Лопатина	Проезд от ул. Лопатина до дома 14 по ул. Лопатина	
22-401 ОП МГ	2544	Проезд от ул. Лопатина между домами 6, 8 по ул. Лопатина до дома 3 по ул. Верхнепечерская	Проезд от ул. Лопатина между домами 6, 8 по ул. Лопатина до дома 3 по ул. Верхнепечерская	
22-401 ОП МГ	2545	Проезд от дома 14 по ул. Лопатина д. 14 до моста по ул. Бринского	Проезд от дома 14 по ул. Лопатина д. 14 до моста по ул. Бринского	
22-401 ОП МГ	2546	Проезд от ул. Бринского от ул. Верхнепечерская вдоль домов 2, 2/1, 2/2, 2/3 по ул. Бринского, 1 по ул. Казанское шоссе до Казанского шоссе с выездом через арку дома 3 по ул. Казанское шоссе	Проезд от ул. Бринского от ул. Верхнепечерская вдоль домов 2, 2/1, 2/2, 2/3 по ул. Бринского, 1 по ул. Казанское шоссе до Казанского шоссе с выездом через арку дома 3 по ул. Казанское шоссе	
22-401 ОП МГ	2547	Проезд от ул. Бринского между домами 1, 2 по ул. Бринского до домов 1/1, 1/2 по ул. Бринского	Проезд от ул. Бринского между домами 1, 2 по ул. Бринского до домов 1/1, 1/2 по ул. Бринского	
22-401 ОП МГ	2548	Проезд вдоль дома 1/2 по ул. Бринского	Проезд вдоль дома 1/2 по ул. Бринского	
22-401 ОП МГ	2549	Проезд от дома 1 по ул. Бринского к дому 3б по ул. Бринского	Проезд от дома 1 по ул. Бринского к дому 3б по ул. Бринского	
22-401 ОП МГ	2550	Проезд от дома 1/1 по ул. Бринского до дома 2/1 по ул. Лопатина	Проезд от дома 1/1 по ул. Бринского до дома 2/1 по ул. Лопатина	
22-401 ОП МГ	2551	Проезд от дома 1/1 по ул. Бринского вдоль дома 4а по ул. Верхнепечерская	Проезд от дома 1/1 по ул. Бринского вдоль дома 4а по ул. Верхнепечерская	
22-401 ОП МГ	2552	Проезд за домом 1/2 по ул. Бринского, 2/1 по ул. Верхнепечерская	Проезд за домом 1/2 по ул. Бринского, 2/1 по ул. Верхнепечерская	
22-401 ОП МГ	2553	Проезд от дома 1/1 по ул. Бринского от дома 1 по ул. Бринского	Проезд от дома 1/1 по ул. Бринского от дома 1 по ул. Бринского	
22-401 ОП МГ	2554	Проезд от дома 2/1 по ул. Верхнепечерская вдоль дома 2/4 по ул. Бринского	Проезд от дома 2/1 по ул. Верхнепечерская вдоль дома 2/4 по ул. Бринского	
22-401 ОП МГ	2555	Проезд от ул. Верхнепечерская между домами 2, 4 по ул. Верхнепечерская	Проезд от ул. Верхнепечерская между домами 2, 4 по ул. Верхнепечерская	
22-401 ОП МГ	2556	Проезд между домами 2 по ул. Верхнепечерская, 2/3 по ул. Бринского	Проезд между домами 2 по ул. Верхнепечерская, 2/3 по ул. Бринского	
22-401 ОП МГ	2557	Ул. Верхнепечерская площадка у дома 4/1	Ул. Верхнепечерская площадка у дома 4/1	
22-401 ОП МГ	2558	Проезд между домами 3, 5 по ул. Казанское шоссе	Проезд между домами 3, 5 по ул. Казанское шоссе	
22-401 ОП МГ	2559	Проезд от ул. Лопатина между домами 2, 5 по ул. Казанское шоссе до арки дома 2 по ул. Казанское шоссе	Проезд от ул. Лопатина между домами 2, 5 по ул. Казанское шоссе до арки дома 2 по ул. Казанское шоссе	
22-401 ОП МГ	2560	Проезд от ул. Лопатина вдоль дома 2 по ул. Лопатина	Проезд от ул. Лопатина вдоль дома 2 по ул. Лопатина	
22-401 ОП МГ	2561	Проезд от ул. Лопатина вдоль домов 3 по ул. Казанское шоссе, 2/1 по ул. Лопатина до дома 4/1 по ул. Верхнепечерская	Проезд от ул. Лопатина вдоль домов 3 по ул. Казанское шоссе, 2/1 по ул. Лопатина до дома 4/1 по ул. Верхнепечерская	
22-401 ОП МГ	2562	Проезд от ул. Лопатина между домами 6б по ул. Лопатина, 4/1 ул. Верхнепечерская с площадкой	Проезд от ул. Лопатина между домами 6б по ул. Лопатина, 4/1 ул. Верхнепечерская с площадкой	
22-401 ОП МГ	2563	Проезд за домом 3 по ул. Казанское шоссе до дома 5 по ул. Казанское шоссе	Проезд за домом 3 по ул. Казанское шоссе до дома 5 по ул. Казанское шоссе	
22-401 ОП МГ	2564	Проезд вдоль домов 3а, 6 по ул. Казанское шоссе	Проезд вдоль домов 3а, 6 по ул. Казанское шоссе	
22-401 ОП МГ	2565	Проезд от дома 4/1 по ул. Касьянова до дома 7 по ул. Казанское шоссе вдоль дома 3/4 по ул. Лопатина	Проезд от дома 4/1 по ул. Касьянова до дома 7 по ул. Казанское шоссе вдоль дома 3/4 по ул. Лопатина	
22-401 ОП МГ	2566	Проезд от ул. Верхнепечерской к дому 4/1 по ул. Касьянова до дома 4 по ул. Касьянова	Проезд от ул. Верхнепечерской к дому 4/1 по ул. Касьянова до дома 4 по ул. Касьянова	
22-401 ОП МГ	2567	Проезд от дома 4/1 к дому 4 по ул. Касьянова	Проезд от дома 4/1 к дому 4 по ул. Касьянова	
22-401 ОП МГ	2568	Проезд от ул. Касьянова до арки дома 4 по ул. Касьянова	Проезд от ул. Касьянова до арки дома 4 по ул. Касьянова	
22-401 ОП МГ	2569	Проезд от ул. Лопатина до дома 7 по ул. Казанское шоссе до дома 7 по ул. Лопатина	Проезд от ул. Лопатина до дома 7 по ул. Казанское шоссе до дома 7 по ул. Лопатина	
22-401 ОП МГ	2570	Проезд от ул. Казанское шоссе между домами 7, 9 по ул. Казанское шоссе, вдоль дома 9 по ул. Казанское шоссе до ул. Касьянова	Проезд от ул. Казанское шоссе между домами 7, 9 по ул. Казанское шоссе, вдоль домов 7,9 по ул. Казанское шоссе до ул. Касьянова	

22-401 ОП МГ	2571	Проезд от ул. Лопатина до дома 3/1 по ул. Лопатина	Проезд от ул. Лопатина до дома 3/1 по ул. Лопатина	
22-401 ОП МГ	2572	Проезд от дома 3 по ул. Лопатина до дома 3/4 по ул. Лопатина	Проезд от дома 3 по ул. Лопатина до дома 3/4 по ул. Лопатина	
22-401 ОП МГ	2573	Проезд от ул. Верхнепечерская до дома 3/3 по ул. Лопатина	Проезд от ул. Верхнепечерская до дома 3/3 по ул. Лопатина	
22-401 ОП МГ	2574	Проезд перед домом 3/2 по ул. Лопатина	Проезд перед домом 3/2 по ул. Лопатина	
22-401 ОП МГ	2575	Проезд от ул. Лопатина до дома 3 по ул. Лопатина (до подъездов 1, 6)	Проезд от ул. Лопатина до дома 3 по ул. Лопатина (до подъездов 1, 6)	
22-401 ОП МГ	2576	Проезд от ул. Верхнепечерская вдоль домов 5, 9, 13 по ул. Лопатина, 6, 8, 10, 12 по ул. Касьянова до ул. Верхнепечерская	Проезд от ул. Верхнепечерская вдоль домов 5, 9, 13 по ул. Лопатина, 6, 8, 10, 12 по ул. Касьянова до ул. Верхнепечерская	
22-401 ОП МГ	2577	Проезд от дома 8 по ул. Касьянова до дома 9а по ул. Лопатина	Проезд от дома 8 по ул. Касьянова до дома 9а по ул. Лопатина	
22-401 ОП МГ	2578	Проезд от ул. Касьянова до дома 8 по ул. Касьянова	Проезд от ул. Касьянова до дома 8 по ул. Касьянова	
22-401 ОП МГ	2579	Проезд от ул. Касьянова до дома 10 по ул. Касьянова	Проезд от ул. Касьянова до дома 10 по ул. Касьянова	
22-401 ОП МГ	2580	Проезд от ул. Касьянова до дома 12 по ул. Касьянова	Проезд от ул. Касьянова до дома 12 по ул. Касьянова	
22-401 ОП МГ	2581	Проезд от ул. Верхнепечерская между домами 6 по ул. Касьянова, 5 по ул. Верхнепечерская до ул. Касьянова (объездная)	Проезд от ул. Верхнепечерская между домами 6 по ул. Касьянова, 5 по ул. Верхнепечерская до ул. Касьянова (объездная)	
22-401 ОП МГ	2582	Проезд вдоль дома 13 по ул. Лопатина (вдоль подъездов 7, 8, 9)	Проезд вдоль дома 13 по ул. Лопатина (вдоль подъездов 7, 8, 9)	
22-401 ОП МГ	2583	Проезд от ул. Лопатина до дома 9а по ул. Лопатина	Проезд от ул. Лопатина до дома 9а по ул. Лопатина	
22-401 ОП МГ	2584	Проезд от ул. Лопатина между домами 9, 9а по ул. Лопатина	Проезд от ул. Лопатина между домами 9, 9а по ул. Лопатина	
22-401 ОП МГ	2585	Проезд от ул. Лопатина между домами 11, 11а по ул. Лопатина	Проезд от ул. Лопатина между домами 11, 11а по ул. Лопатина	
22-401 ОП МГ	2586	Проезд к домам 5, 5а по ул. Лопатина от ул. Верхнепечерская	Проезд к домам 5, 5а по ул. Лопатина от ул. Верхнепечерская	
22-401 ОП МГ	2587	Проезд от ул. Богдановича до домов 1/1, 1/2 по ул. Богдановича, 23 по ул. Казанское шоссе	Проезд от ул. Богдановича до домов 1/1, 1/2 по ул. Богдановича, 23 по ул. Казанское шоссе	
22-401 ОП МГ	2588	Проезд от ул. Богдановича между домами 1 по ул. Богдановича, 23 по ул. Казанское шоссе	Проезд от ул. Богдановича между домами 1 по ул. Богдановича, 23 по ул. Казанское шоссе	
22-401 ОП МГ	2589	Проезды от ул. Богдановича к домам 2, 2/1, 4, 4/1, 6, 6/1, 8, 20	Проезды от ул. Богдановича к домам 2, 2/1, 4, 4/1, 6, 6/1, 8, 20	
22-401 ОП МГ	2590	Проезд от ул. Богдановича до домов 7/1, 7/2 по ул. Богдановича	Проезд от ул. Богдановича до домов 7/1, 7/2 по ул. Богдановича	
22-401 ОП МГ	2591	Проезд от ул. Богдановича вдоль домов 14, 14/1 по ул. Верхнепечерская до дома 12/1 по ул. Верхнепечерская	Проезд от ул. Богдановича вдоль домов 14, 14/1 по ул. Верхнепечерская до дома 12/1 по ул. Верхнепечерская	
22-401 ОП МГ	2592	Проезд от ул. Верхнепечерская до домов 7, 7/1, 7/3 по ул. Верхнепечерская	Проезд от ул. Верхнепечерская до домов 7, 7/1, 7/3 по ул. Верхнепечерская	
22-401 ОП МГ	2593	Проезд от ул. Верхнепечерская между домами 8, 12а по ул. Верхнепечерская	Проезд от ул. Верхнепечерская между домами 8, 12а по ул. Верхнепечерская	
22-401 ОП МГ	2594	Проезд от ул. Верхнепечерская вдоль дома 9 по ул. Верхнепечерская до дома 11/1 по ул. Верхнепечерская	Проезд от ул. Верхнепечерская вдоль дома 9 по ул. Верхнепечерская до дома 11/1 по ул. Верхнепечерская	
22-401 ОП МГ	2595	Проезд от ул. Верхнепечерская до дома 9 по ул. Верхнепечерская	Проезд от ул. Верхнепечерская до дома 9 по ул. Верхнепечерская	
22-401 ОП МГ	2596	Ул. Верхнепечерская объездная дорога от Верхнепечерской Слободы вдоль д. 11/1, 13/1, 15/1 по ул. В.Печерской д. 12, 17, 15 по ул. Нижнепечерской	Ул. Верхнепечерская объездная дорога от Верхнепечерской Слободы вдоль д. 11/1, 13/1, 15/1 по ул. В.Печерской д. 12, 17, 15 по ул. Нижнепечерской	
22-401 ОП МГ	2597	Верхне-Печерская от д. 15/1 к д. 15 и 17 по ул. Нижнепечерской	Верхне-Печерская от д. 15/1 к д. 15 и 17 по ул. Нижнепечерской	
22-401 ОП МГ	2598	Проезд от ул. Верхнепечерская до домов 12, 14 по ул. Верхнепечерская	Проезд от ул. Верхнепечерская до домов 12, 14 по ул. Верхнепечерская	
22-401 ОП МГ	2599	Проезд от ул. Верхнепечерская между домами 9 по ул. Верхнепечерская, 6 по ул. Нижнепечерская	Проезд от ул. Верхнепечерская между домами 9 по ул. Верхнепечерская, 6 по ул. Нижнепечерская	
22-401 ОП МГ	2600	Проезд от ул. Верхнепечерская до дома 14/1 по ул. Верхнепечерская	Проезд от ул. Верхнепечерская до дома 14/1 по ул. Верхнепечерская	
22-401 ОП МГ	2601	Проезд от ул. Касьянова до дома 6г корп. 26 по ул. Касьянова (дорога к радиорынку)	Проезд от ул. Касьянова до дома 6г корп. 26 по ул. Касьянова (дорога к радиорынку)	
22-401 ОП МГ	2602	Проезд от дома 1 по ул. Касьянова, вдоль домов 5, 5а, 5/1, 7, 8 по ул. Верхнепечерская до ул. Верхнепечерская	Проезд от дома 1 по ул. Касьянова, вдоль домов 5, 5а, 5/1, 7, 8 по ул. Верхнепечерская до ул. Верхнепечерская	
22-401 ОП МГ	2603	Проезд от ул. Верхнепечерская вдоль домов 5, 5а по ул. Касьянова до ул. Казанское шоссе	Проезд от ул. Верхнепечерская вдоль домов 5, 5а по ул. Касьянова до ул. Казанское шоссе по местному проезду ул. Композитора Касьянова (от ул. Верхне-Печерская до Казанского шоссе)	52:18:0060217:3027
22-401 ОП МГ	2604	Проезд вдоль домов 17, 19, 21 по ул. Казанское шоссе до домов 17/1, 19/1 по ул. Казанское шоссе	Проезд вдоль домов 17, 19, 21 по ул. Казанское шоссе до домов 17/1, 19/1 по ул. Казанское шоссе	
22-401 ОП МГ	2605	Проезд между домами 21, 23 по ул. Казанское шоссе, вдоль домов 23/1, 23/2 по ул. казанское шоссе до дома 1/1 по ул. Богдановича	Проезд между домами 21, 23 по ул. Казанское шоссе, вдоль домов 23/1, 23/2 по ул. казанское шоссе до дома 1/1 по ул. Богдановича	
22-401 ОП МГ	2606	Проезд от дома 1 по ул. Касьянова до домов 21, 23 по ул. Казанское шоссе, до ул. Богдановича с проездом на Казанское шоссе к остановке "Технический университет"	Проезд от дома 1 по ул. Касьянова до домов 21, 23 по ул. Казанское шоссе, до ул. Богдановича с проездом на Казанское шоссе к остановке "Технический университет"	
22-401 ОП МГ	2607	Проезд к дому 17 по ул. Нижнепечерской	Проезд к дому 17 по ул. Нижнепечерской	
22-401 ОП МГ	2608	Проезд между домами 4, 6 по ул. Нижнепечерская	Проезд между домами 4, 6 по ул. Нижнепечерская	
22-401 ОП МГ	2609	Проезд от ул. Верхнепечерская до домов 7, 9, 11 по ул. Нижнепечерская	Проезд от ул. Верхнепечерская до домов 7, 9, 11 по ул. Нижнепечерская, вдоль домов 11 и 11/9	
(строка в ред. постановления администрации г. Н.Новгорода от 30.12.2022 № 7274)				
22-401 ОП МГ	2610	Проезд от ул. Казанское шоссе между домами 4а, 6 по ул. Казанское шоссе, вдоль домов 4/1, 4/2, 4/3 по ул. Казанское шоссе до ул. Казанское шоссе	Проезд от ул. Казанское шоссе между домами 4а, 6 по ул. Казанское шоссе, вдоль домов 4/1, 4/2, 4/3 по ул. Казанское шоссе до ул. Казанское шоссе	
22-401 ОП МГ	2611	Проезд от ул. Казанское шоссе между домами 10, 14 по ул. Казанское шоссе, вдоль домов 14, 14/1, 16, 16/1 до ул. Казанское шоссе	Проезд от ул. Казанское шоссе между домами 10, 14 по ул. Казанское шоссе, вдоль домов 14, 14/1, 16, 16/1 до ул. Казанское шоссе	
22-401 ОП МГ	2612	Проезд вдоль домов 8/1, 8/2 по ул. Казанское шоссе	Проезд вдоль домов 8/1, 8/2 по ул. Казанское шоссе	
22-401 ОП МГ	2613	Проезд вдоль дома 4 по ул. Казанское шоссе (внутренняя сторона)	Проезд вдоль дома 4 по ул. Казанское шоссе (внутренняя сторона)	
22-401 ОП МГ	2614	Проезд вдоль дома 4 по ул. Казанское шоссе (внешняя сторона)	Проезд вдоль дома 4 по ул. Казанское шоссе (внешняя сторона)	
22-401 ОП МГ	2615	Проезд от дома 10/5 по ул. Казанское шоссе до дома 18 по ул. казанское шоссе (второстепенная дорога) с проездами к домам 10/5, 16 по ул. Казанское шоссе	Проезд от дома 10/5 по ул. Казанское шоссе до дома 18 по ул. казанское шоссе (второстепенная дорога) с проездами к домам 10/5, 16 по ул. Казанское шоссе	
22-401 ОП МГ	2616	Проезды от дома 12/2 по ул. Казанское шоссе до ТСЖ "Лагуна-Ф"	Проезды от дома 12/2 по ул. Казанское шоссе до ТСЖ "Лагуна-Ф"	
22-401 ОП МГ	2617	Зеленый город площадь центральной части курортного поселка	Зеленый город площадь центральной части курортного поселка	
22-401 ОП МГ	2618	Зеленый город площадь у здания администрации и проезды у пожарной части	Зеленый город площадь у здания администрации и проезды у пожарной части	
22-401 ОП МГ	2619	Зеленый город санаторий "Зеленый город"	Зеленый город санаторий "Зеленый город"	
22-401 ОП МГ	2620	Зеленый город проезд к Мореновская школа	Зеленый город проезд к Мореновская школа	
22-401 ОП МГ	2621	Зеленый город подъезд к подсобному хозяйству "Ройка" от деревни "Ройка"	Зеленый город подъезд к подсобному хозяйству "Ройка" от деревни "Ройка"	
22-401 ОП МГ	2622	Зеленый город проезд от дороги к жилым домам 13, 14, 15, 16, 17, 18, 19, 20, 21, 22, 22а подсобного хозяйства "Ройка"	Зеленый город проезд от дороги к жилым домам 13, 14, 15, 16, 17, 18, 19, 20, 21, 22, 22а подсобного хозяйства "Ройка"	
22-401 ОП МГ	2623	Зеленый город проезд к дому 1 дома-интерната для престарелых "Нижегородский"	Зеленый город проезд к дому 1 дома-интерната для престарелых "Нижегородский"	
22-401 ОП МГ	2624	Зеленый город проезд от автотрассы к жилым домам 1, 2, 3, 4, 5, 6, 7, 8 пос. Звезда	Зеленый город проезд от автотрассы к жилым домам 1, 2, 3, 4, 5, 6, 7, 8 с тротуаром от магазина Точка до памятника Ленину поселка Звезда и тротуарами у домов 1, 2, 3, 4, 5, 6	
22-401 ОП МГ	2625	Зеленый город проезд к жилым домам 1, 2, 3, 4, 5, 8, 16 дома отдыха "Зеленый город"	Зеленый город проезд к жилым домам 1, 2, 3, 4, 5, 8, 16 дома отдыха "Зеленый город"	
22-401 ОП МГ	2626	Зеленый город проезд от автотрассы к жилым домам 3, 5, 6, 7 санатория "Нижегородский"	Зеленый город проезд от автотрассы к жилым домам 3, 5, 6, 7 санатория "Нижегородский"	
22-401 ОП МГ	2627	Зеленый город проезд от автотрассы к жилым домам 20, 21, 22, 23, 24, 25, 26, 27, 28, 28а поселка Березовый Клин ул. Железнодорожная	Зеленый город проезд от автотрассы к жилым домам 20, 21, 22, 23, 24, 25, 26, 27, 28, 28а поселка Березовый Клин ул. Железнодорожная	
22-401 ОП МГ	2628	Зеленый город проезд к школе в поселке Звезда	Зеленый город проезд к школе в поселке Звезда	
22-401 ОП МГ	2629	Зеленый город проезд к жилым домам 1, 1а, 2 "Плодоовощной комбинат", дому 1 "Дом железнодорожника"	Зеленый город проезд к жилым домам 1, 1а, 2 "Плодоовощной комбинат", дому 1 "Дом железнодорожника"	
22-401 ОП МГ	2630	Зеленый город проезд к от дороги к жилому дому 5 дома-интерната для престарелых "Зеленый город"	Зеленый город проезд к от дороги к жилому дому 5 дома-интерната для престарелых "Зеленый город"	
22-401 ОП МГ	2631	Зеленый город проезды к жилым домам 4, 7, 8, 9, 10, 11, 12 второй территории санатория ВЦСПС	Зеленый город проезды к жилым домам 4, 7, 8, 9, 10, 11, 12 второй территории санатория ВЦСПС	
22-401 ОП МГ	2632	Зеленый город проезд к жилым домам санатория им. ВЦСПС	Зеленый город проезд к жилым домам санатория им. ВЦСПС	
22-401 ОП МГ	2633	Проезд от ул. М.Ямская до дома 17 по ул. Большие Овраги	Проезд от ул. М.Ямская до дома 17 по ул. Большие Овраги	
22-401 ОП МГ	2634	Проезд от ул. М.Ямская до дома 18 по ул. Большие Овраги	Проезд от ул. М.Ямская до дома 18 по ул. Большие Овраги	
22-401 ОП МГ	2635	Проезд от ул. Лысогорская до домов 153, 157, 159, 169 по ул. Лысогорская	Проезд от ул. Лысогорская до домов 153, 157, 159, 169 по ул. Лысогорская	
22-401 ОП МГ	2636	Проезд от ул. Лысогорская до дома 50 Слобода Подновье	Проезд от ул. Лысогорская до дома 50 Слобода Подновье	
22-401 ОП МГ	2637	Проезд от ул. Родионова до дома 61 Новая деревня вдоль дома 190а по ул. Родионова	Проезд от ул. Родионова до дома 61 Новая деревня вдоль дома 190а по ул. Родионова	
22-401 ОП МГ	2638	Проезд от ул. Родионова до дома 1 Новая деревня вдоль дома 194а по ул. Родионова	Проезд от ул. Родионова до дома 1 Новая деревня вдоль дома 194а по ул. Родионова с проездом к дому 192в	
22-401 ОП МГ	2639	Проезд от ул. Родионова до дома 44 Новая деревня вдоль дома 200 по ул. Родионова	Проезд от ул. Родионова до дома 44 Новая деревня вдоль дома 200 по ул. Родионова	
22-401 ОП МГ	2640	Проезды Новая деревня от дома 1 до дома 47в Новая деревня, от дома 121 до дома 125 Новая Деревня, от дома 47 до дома 113 Новая Деревня	Проезды Новая деревня от дома 1 до дома 47в Новая деревня, от дома 121 до дома 125 Новая Деревня, от дома 47 до дома 113 Новая Деревня	
22-401 ОП МГ	2641	Ул. Овражная от Высоковского съезда до ул. Яблоневая, до ул. Ковровская, с заездами к домам 50, 71, 86 по ул. Овражная	Ул. Овражная от Высоковского съезда до ул. Яблоневая, до ул. Ковровская, с заездами к домам 50, 71, 86 по ул. Овражная	
22-401 ОП МГ	2642	Ул. Онежская от дома 4 по ул. Усилова до ул. Овражная	Ул. Онежская от дома 4 по ул. Усилова до ул. Овражная	
22-401 ОП МГ	2643	Ул. Октябрьская (деревня Подновье) от ул. Молодежная до дома 43 Слобода Подновье	Ул. Октябрьская (деревня Подновье) от ул. Молодежная до дома 43 Слобода Подновье	
22-401 ОП МГ	2644	Ул. Огородная (деревня Подновье) от Лысогорского съезда до домов 201, 228 Слобода Подновье	Ул. Огородная (деревня Подновье) от Лысогорского съезда до домов 201, 228 Слобода Подновье	
22-401 ОП МГ	2645	Пер. Парниковый от ул. Овражная (Высоковский съезд) до дома 23а по пер. Парниковый	Пер. Парниковый от ул. Овражная (Высоковский съезд) до дома 23а по пер. Парниковый	
22-401 ОП МГ	2646	Слобода Приволжская от ул. Родионова до Печерского съезда	Слобода Приволжская от ул. Родионова до Печерского съезда	
22-401 ОП МГ	2647	Проезд вдоль домов 139-163 Слобода Печеры	Проезд вдоль домов 139-163 Слобода Печеры	
22-401 ОП МГ	2648	Слобода Печеры съезд (на Подновье)	Слобода Печеры съезд (на Подновье)	
22-401 ОП МГ	2649	Ул. Северо-Восточная (за домом 180 по ул. Родионова)	Ул. Северо-Восточная (за домом 180 по ул. Родионова)	
22-401 ОП МГ	2650	Слобода Подновье ул. Садовая, Молодежная, Октябрьская	Слобода Подновье ул. Садовая, Молодежная, Октябрьская	
22-401 ОП МГ	2651	Слобода Подновье ул. Верхняя	Слобода Подновье ул. Верхняя	
22-401 ОП МГ	2652	Проезд вдоль домов 460-532 Слобода Подновье	Проезд вдоль домов 460-532 Слобода Подновье с проездом вдоль дома 503 до дома 331А Слобода Подновье1744	
22-401 ОП МГ	2653	Слобода Подновье проезд к магазину	Слобода Подновье проезд к магазину	
22-401 ОП МГ	2654	Проезд вдоль домов 440-472 Слобода Подновье	Проезд вдоль домов 440-472 Слобода Подновье	
22-401 ОП МГ	2655	Проезд вдоль домов 141-169 Слобода Подновье	Проезд вдоль домов 141-169 Слобода Подновье	
22-401 ОП МГ	2656	Проезд вдоль домов 159-169 Слобода Подновье	Проезд вдоль домов 159-169 Слобода Подновье	
22-401 ОП МГ	2657	Проезд вдоль домов 189-201 Слобода Подновье	Проезд вдоль домов 189-201 Слобода Подновье	
22-401 ОП МГ	2658	Проезд вдоль домов 202-216 Слобода Подновье	Проезд вдоль домов 202-216 Слобода Подновье	
22-401 ОП МГ	2659	Проезд вдоль домов 228-236 Слобода Подновье	Проезд вдоль домов 228-236 Слобода Подновье	
22-401 ОП МГ	2660	Проезд вдоль домов 228-257 Слобода Подновье	Проезд вдоль домов 228-257 Слобода Подновье	
22-401 ОП МГ	2661	Проезд вдоль домов 237-297, 278-298 Слобода Подновье	Проезд вдоль домов 237-297, 278-298 Слобода Подновье	
22-401 ОП МГ	2662	Проезд вдоль домов 300-324 Слобода Подновье	Проезд вдоль домов 300-324 Слобода Подновье	
22-401 ОП МГ	2663	Проезд вдоль домов 567-579 Слобода Подновье	Проезд вдоль домов 567-579 Слобода Подновье	
22-401 ОП МГ	2664	Проезд от дома 1/2 по ул. Усилова до ул. Овражная	Проезд от дома 1/2 по ул. Усилова до ул. Овражная	
22-401 ОП МГ	2665	Ул. Цимлянская от дома 188 по ул. Родионова до дома 6 по ул. Цимлянская	Ул. Цимлянская от дома 188 по ул. Родионова до дома 6 по ул. Цимлянская	
22-401 ОП МГ	2666	Приокский р-н, пр-кт Гагарина от ул. Медицинская до кольцевой развязки дер. Ольгино	в т.ч.: Площадки входов в парк "Швейцария"; Парковочная площадка у входа в парк "Швейцария" в районе остановочного пункта "Медицинская"; Разворотная площадка (д. 113 по пр. Гагарина) просп. Гагарина (от поста УГИБДД в деревне Ольгино до путепровода над ул. Ларина) участок N 1 Приокский р-н, пр-кт Гагарина, от путепровода над ул. Ларина до путепровода у завода ОАО "Нител"; Приокский и Советский районы, проспект Гагарина, от путепровода у завода ОАО "Нител" до площади Лядова	52:18:0000000:2336 52:18:0000000:2338 52:18:0000000:2337 52:18:0000000:15220 52:18:0000000:7406 (52:18:0000000:0:291)
22-401 ОП МГ	2667	Транспортная развязка на пересечении пр. Гагарина с ул. Ларина	Транспортная развязка на пересечении пр. Гагарина с ул. Ларина путепровод по пр-ту Гагарина через ул. Ларина надземный пешеходный переход: мост через развязку пр. Гагарина – ул. Ларина	
22-401 ОП МГ	2668	г. Нижний Новгород, Приокский район, ул. Ларина	г. Нижний Новгород, Приокский район, ул. Ларина М-7 "Волга" Москва – Владимир – Нижний Новгород – Казань – Уфа, подъезд к г. Нижний Новгород, км 420+600 – км 424+000 надземный пешеходный переход: мост через ул. Ларина	52:18:0000000:12209
22-401 ОП МГ	2669	Мызинский съезд	Мызинский мост	
22-401 ОП МГ	2670	Ул. Академика Сахарова от подстанции "Нагорная" до Анкудиновского шоссе	Ул. Академика Сахарова от подстанции "Нагорная" до Анкудиновского шоссе	52:18:0000000:3792
22-401 ОП МГ	2671	Ул. Медицинская от пр. Гагарина до ул. Корейская	Ул. Медицинская от пр. Гагарина до ул. Корейская	
22-401 ОП МГ	2672	Ул. Сурикова	Ул. Сурикова	52:18:0000000:6178
22-401 ОП МГ	2673	Проезд от пр. Гагарина к дому 76 по пр. Гагарина (ДГБ N 1)	Проезд от пр. Гагарина к дому 70 по пр. Гагарина (НОБСМЭ) вдоль дома 76 по пр. Гагарина (ДГБ N 1)	
22-401 ОП МГ	2674	Ул. Терешковой, от пр. Гагарина до ул. Корейская	Ул. Терешковой, от пр. Гагарина до ул. Корейская	52:18:0000000:692
22-401 ОП МГ	2675	Проезд вдоль пр. Гагарина от дома 78 по пр. Гагарина до ул. Терешковой	Проезд вдоль пр. Гагарина от дома 78 по пр. Гагарина до ул. Терешковой	
22-401 ОП МГ	2676	Ул. Корейская	улица Корейская	52:18:0000000:746
22-401 ОП МГ	2677	Анкудиновское шоссе	Анкудиновское шоссе	52:18:0000000:889
22-401 ОП МГ	2678	По проезду от ул. Академика Сахарова на северо-запад вдоль территории бывшего военного городка	По проезду от ул. Академика Сахарова на северо-запад вдоль территории бывшего военного городка Ул. Цветочная	52:18:0000000:13051
22-401 ОП МГ	2679	Проезды от ул. Академика Сахарова к домам 111, 117 по ул. Академика Сахарова	Проезды от ул. Академика Сахарова к домам 2 по ул. Первоцветная и 111 по ул. Академика	
22-401 ОП МГ	2680	Проезд от пр. Гагарина до дома 102 по пр. Гагарина	Проезд от пр. Гагарина до дома 102 по пр. Гагарина	
22-401 ОП МГ	2681	Проезд вдоль пр. Гагарина от дома 104 до дома 116 по пр. Гагарина	Проезд вдоль пр. Гагарина от дома 104 до дома 128 по пр. Гагарина	
22-401 ОП МГ	2682	Ул. 40 лет Октября	улица 40 лет Октября	52:18:0000000:878
22-401 ОП МГ	2683	Ул. Шатковская	улица Шатковская	52:18:0000000:9971
22-401 ОП МГ	2684	улица Полярная от Анкудиновского шоссе до ул. Нижне-Валдайская"	улица Полярная от Анкудиновского шоссе до ул. Горная (1 участок) улица Полярная от Горная до ул. Нижне-Валдайская" (2 участок)	52:18:0000000:888
22-401 ОП МГ	2685	Ул. Горная	улица Горная	52:18:0000000:965
22-401 ОП МГ	2686	Ул. Невская	улица Невская	
22-401 ОП МГ	2687	Проезд от пр. Гагарина до ул. Невская	Проезд от пр. Гагарина до ул. Невская	
22-401 ОП МГ	2688	Ул. Шапошникова	от пр. Гагарина до ул. Геологов	52:18:0000000:687
			от ул. Геологов до пос. Черепичный	
22-401 ОП МГ	2689	Разворотная площадка автобусов в районе дома 14 пос. Черепичный	Разворотная площадка автобусов в районе дома 14 пос. Черепичный	
22-401 ОП МГ	2690	Кемеровский проезд	Кемеровский проезд	52:18:0000000:759
22-401 ОП МГ	2691	Ул. Кащенко от ул. Ларина до ул. Большая	улица Кащенко от ул. Ларина до ул. Большая	52:18:0080177:23
22-401 ОП МГ	2692	Разворотная площадка автобусов в районе дома 2 по ул. Большая	Разворотная площадка автобусов в районе дома 2 по ул. Большая	
22-401 ОП МГ	2693	Ул. Кащенко от ул. Ларина до ул. Шапошникова	улица Кащенко от ул. Ларина до ул. Шапошникова	52:18:0080177:22
22-401 ОП МГ	2694	Ул. Геологов	улица Геологов	52:18:0000000:661
22-401 ОП МГ	2695	Ул. Полевая	улица Полевая	
22-401 ОП МГ	2696	Дорога в дер. Б.Константиново и Мордвинцево от дома 38 по ул. Героя Борисова до дома 40 дер. Мордвинцево	Дорога в дер. Б.Константиново и Мордвинцево от дома 38 по ул. Героя Борисова до дома 40 дер. Мордвинцево	
22-401 ОП МГ	2697	Ул. Маршала Голованова от пр. Гагарина до дома 5а по ул. Ларина (окружная дорога м/р Щербинки-1)	улица Маршала Голованова от пр. Гагарина до дома 5а по ул. Ларина (окружная дорога м/р Щербинки-1)	
22-401 ОП МГ	2698	Проезд вдоль пр. Гагарина от дома 1 по ул. Ларина до дома 186 по пр. Гагарина	Проезд вдоль пр. Гагарина от дома 1 по ул. Ларина до дома 186 по пр. Гагарина	
22-401 ОП МГ	2699	Проезд между пл. Маршала Жукова и домами 1, 5 пл. Маршала Жукова	Проезд между пл. Маршала Жукова и домами 1, 5 пл. Маршала Жукова	
22-401 ОП МГ	2700	Дорога к военкомату от пр. Гагарина до ул. Вятская	Дорога к военкомату от пр. Гагарина до ул. Вятская, тротуар у дома 2 по ул. Маршала Жукова	52:18:0000000:13100
22-401 ОП МГ	2701	Ул. Военных Комиссаров	улица Военных Комиссаров	52:18:0000000:717
22-401 ОП МГ	2702	Ул. 40 лет Победы от пр. Гагарина до площадки у дома 2 (въездная дорога в Юго-Западный м/р)	Ул. 40 лет Победы от пр. Гагарина до площадки у дома 2 (въездная дорога в Юго-Западный м/р)	52:18:0000000:944
22-401 ОП МГ	2703	Ул. 40 лет Победы от дома 1 до площадки у дома 2	Ул. 40 лет Победы от дома 1 до площадки у дома 2 по ул. 40 лет	

		по ул. 40 лет Победы (окружная дорога Юго-Западного м/р)	Победы (окружная дорога Юго-Западного м/р), в том числе проезд и тротуар вдоль автовокзала "Щербинки" до пр. Гагарина	
22-401 ОП МГ	2704	Разворотная площадка автобусов в районе домов 10 и 22 по ул. 40 лет Победы	Разворотная площадка автобусов в районе домов 10 и 22 по ул. 40 лет Победы	
22-401 ОП МГ	2705	Площадки около подземного пешеходного перехода в районе остановочного пункта "Щербинки-2"	Площадки около подземного пешеходного перехода в районе остановочного пункта "Щербинки-2"	
22-401 ОП МГ	2706	Проезд вдоль пр. Гагарина от дома 99 до дома 101 к.5 по пр. Гагарина	Проезд вдоль пр. Гагарина от дома 99 до дома 105 по пр. Гагарина	
22-401 ОП МГ	2707	Проезд от пр. Гагарина к дому 101 к.3 по пр. Гагарина	Проезд от пр. Гагарина к дому 101 к.3 по пр. Гагарина	
22-401 ОП МГ	2708	Проезд от пр. Гагарина между домами 105 – 105а по пр. Гагарина к дому 1 по ул. Тропинина (школа N 45)	Проезд от пр. Гагарина между домами 105 – 105а по пр. Гагарина к дому 1 по ул. Тропинина (школа N 45)	
22-401 ОП МГ	2709	Проезд от пр. Гагарина между домами 105а – 107 по пр. Гагарина	Проезд от пр. Гагарина между домами 105а – 107 по пр. Гагарина	
22-401 ОП МГ	2710	Проезд вдоль пр. Гагарина от дома 107 до дома 111 по пр. Гагарина	Проезд вдоль пр. Гагарина от дома 107 до дома 111 по пр. Гагарина	
22-401 ОП МГ	2711	Проезд от пр. Гагарина к дому 107 по пр. Гагарина	Проезд от пр. Гагарина к дому 107 по пр. Гагарина	
22-401 ОП МГ	2712	Проезд от пр. Гагарина к дому 109 по пр. Гагарина	Проезд от пр. Гагарина к дому 109 по пр. Гагарина	
22-401 ОП МГ	2713	Проезды между домами 107-109 и 109-111 по пр. Гагарина	Проезды между домами 107-109 и 109-111 по пр. Гагарина	
22-401 ОП МГ	2714	Проезд от пр. Гагарина между домами 111-113 по пр. Гагарина	Проезд от пр. Гагарина между домами 111-113 по пр. Гагарина	
22-401 ОП МГ	2715	Дорога на кладбище "Румянцево" от дер. Бешенцево	Дорога на кладбище "Румянцево" от дер. Бешенцево	
22-401 ОП МГ	2716	Проезд от ул. Медицинская между домами 7 и 9 к дому 7а по ул. Медицинская	Проезд от ул. Медицинская между домами 7 и 9 к дому 7а по ул. Медицинская	
22-401 ОП МГ	2717	Проезд вдоль дома 9 по ул. Медицинская	Проезд вдоль дома 9 по ул. Медицинская	
22-401 ОП МГ	2718	Проезд от ул. Медицинская между домами 9 и 13 к дому 9а по ул. Медицинская	Проезд от ул. Медицинская между домами 9 и 13 к дому 9а по ул. Медицинская	
22-401 ОП МГ	2719	Проезд от ул. Корейская между домами 11 и 13 по ул. Медицинская	Проезд от ул. Корейская между домами 11 и 13 по ул. Медицинская	
22-401 ОП МГ	2720	Проезд от ул. Корейская к дому 10 пер. Корейский	Проезд от ул. Корейская к дому 10 пер. Корейский	
22-401 ОП МГ	2721	Проезд от ул. Корейская между домами 15 и 17 по ул. Корейская к дому 18 по ул. Крылова	Проезд от ул. Корейская между домами 15 и 17 по ул. Корейская к дому 18 по ул. Крылова	
22-401 ОП МГ	2722	Проезд от ул. Корейская между домами 19 и 21 по ул. Корейская к дому 11 по ул. Терешковой	Проезд от ул. Корейская между домами 19 и 21 по ул. Корейская к дому 11 по ул. Терешковой	
22-401 ОП МГ	2723	Переулок Корейский	Переулок Корейский	52:18:0000000:6016
22-401 ОП МГ	2724	Проезд от пер. Корейский между домами 1 и 3 пер. Корейский к дому 10 по ул. Крылова	Проезд от пер. Корейский между домами 1 и 3 пер. Корейский к дому 10 по ул. Крылова	
22-401 ОП МГ	2725	Проезд между домами 8 и 10 по ул. Крылова до дома 3а пер. Корейский	Проезд между домами 8 и 10 по ул. Крылова до дома 3а пер. Корейский	
22-401 ОП МГ	2726	Проезд от дома 12а к дому 14 по ул. Крылова	Проезд от дома 12а к дому 14 по ул. Крылова	
22-401 ОП МГ	2727	Проезд от дома 12б к дому 14 по ул. Крылова	Проезд от дома 12б к дому 14 по ул. Крылова	
22-401 ОП МГ	2728	Проезд вдоль дома 7 пер. Корейский	Проезд вдоль дома 7 пер. Корейский	
22-401 ОП МГ	2729	Проезд вдоль домов 3, 5, 7 по ул. Корейская	Проезд вдоль домов 3, 5, 7 по ул. Корейская	
22-401 ОП МГ	2730	Проезд между домами 7 и 9 по ул. Корейская	Проезд между домами 7 и 9 по ул. Корейская	
22-401 ОП МГ	2731	Проезд от ул. Сурикова до дома 9 по ул. Корейская	Проезд от ул. Сурикова до дома 9 по ул. Корейская	
22-401 ОП МГ	2732	Проезд вдоль дома 7 по ул. Сурикова	Проезд вдоль дома 7 по ул. Сурикова	
22-401 ОП МГ	2733	Проезд вдоль дома 5а по ул. Корейская	Проезд вдоль дома 5а по ул. Корейская	
22-401 ОП МГ	2734	Ул. Крылова	Крылова ул. (от ул. Медицинской до ул. Сурикова) в Приокском районе г. Н.Новгорода, 1 участок	52:18:0000000:953
			ул. Крылова (от ул. Сурикова до ул. Терешковой) в Приокском районе г. Н.Новгорода, 2 участок	52:18:0000000:954
22-401 ОП МГ	2735	Проезд от ул. Крылова между домами 3 и 5 к дому 3 по ул. Крылова	Проезд от ул. Крылова между домами 3 и 5 к дому 3 по ул. Крылова	
22-401 ОП МГ	2736	Проезд от ул. Крылова между домами 5а и 5б по ул. Крылова	Проезд от ул. Крылова между домами 5а и 5б по ул. Крылова	
22-401 ОП МГ	2737	Проезд от ул. Крылова между домами 2 и 4 к дому 4а (д/с N 298) по ул. Крылова	Проезд от ул. Крылова между домами 2 и 4 к дому 4а (д/с N 298) по ул. Крылова	
22-401 ОП МГ	2738	Проезд от ул. Крылова между домами 4 и 6 по ул. Крылова	Проезд от ул. Крылова между домами 4 и 6 по ул. Крылова	
22-401 ОП МГ	2739	Проезд от ул. Крылова к д. 18 до ул. Крылова	Проезд от ул. Крылова к д. 18 до ул. Крылова	
22-401 ОП МГ	2740	Проезд от ул. Сурикова вдоль дома 82 по пр. Гагарина	Проезд от ул. Сурикова вдоль дома 82 по пр. Гагарина	
22-401 ОП МГ	2741	Проезд от ул. Сурикова между домами 2 и 6 к дому 4 по ул. Сурикова	Проезд от ул. Сурикова между домами 2 и 6 к дому 4 по ул. Сурикова	
22-401 ОП МГ	2742	Проезд от ул. Сурикова между домами 10 и 14 к дому 12 по ул. Сурикова	Проезд от ул. Сурикова между домами 10 и 14 к дому 12 по ул. Сурикова	
22-401 ОП МГ	2743	Проезд вдоль дома 6а по ул. Сурикова	Проезд вдоль дома 6а по ул. Сурикова	
22-401 ОП МГ	2744	Проезд от дома 94 по пр. Гагарина до дома 6а по ул. Терешковой	Проезд от дома 94 по пр. Гагарина до дома 6а по ул. Терешковой	
22-401 ОП МГ	2745	Проезд от ул. Терешковой между домами 1, 2 по ул. Терешковой до дома 6а по ул. Сурикова	Проезд от ул. Терешковой между домами 1, 2 по ул. Терешковой до дома 6а по ул. Сурикова	
22-401 ОП МГ	2746	Проезд от ул. Терешковой между домами 5, 6 по ул. Терешковой до дома 12а по ул. Сурикова	Проезд от ул. Терешковой между домами 5, 6 по ул. Терешковой до дома 12а по ул. Сурикова	
22-401 ОП МГ	2747	Проезд от Анкудиновского шоссе к дому 2 по ул. Корейская вдоль трамвайных путей	Проезд от Анкудиновского шоссе к дому 2 по ул. Корейская вдоль трамвайных путей	
22-401 ОП МГ	2748	Проезд между домами 2 и 4 по ул. Корейская	Проезд между домами 2 и 4 по ул. Корейская	
22-401 ОП МГ	2749	Проезд от Анкудиновского шоссе между домами 16 и 18 по ул. Корейская	Проезд от Анкудиновского шоссе между домами 16 и 18 по ул. Корейская	
22-401 ОП МГ	2750	Ул. Гжатская от Анкудиновского шоссе до дома 8 по ул. Гжатская, от дома 2 до дома 7 по ул. Гжатская	улица Гжатская от Анкудиновского шоссе до дома 8 по ул. Гжатская, от дома 2 до дома 7 по ул. Гжатская	
22-401 ОП МГ	2751	Проезд от Анкудиновского шоссе до д. 26 ул. Корейская	Проезд от Анкудиновского шоссе до д. 26 ул. Корейская	
22-401 ОП МГ	2752	Двинский проезд от Анкудиновского шоссе до дома 22 по Двинскому проезду	Двинский проезд от Анкудиновского шоссе до дома 22 по Двинскому проезду	
22-401 ОП МГ	2753	Ул. Карбышева	Ул. Карбышева от Анкудиновского шоссе до ул. Двинская	
22-401 ОП МГ	2754	Проезд от Двинского проезда за домом 1 по ул. Карбышева	Проезд от Двинского проезда за домом 1 по ул. Карбышева	
22-401 ОП МГ	2755	Проезды от Анкудиновского шоссе к дому 26 по Анкудиновскому шоссе	Проезды от Анкудиновского шоссе к дому 26 по Анкудиновскому шоссе	
22-401 ОП МГ	2756	Пешеходная дорожка в лесном массиве от ул. Цветочная до Анкудиновского шоссе	Пешеходная дорожка в лесном массиве от ул. Цветочная до Анкудиновского шоссе	
22-401 ОП МГ	2757	Проезд от ул. Цветочная к домам 9, 10 по ул. Цветочная	Проезд от ул. Цветочная к домам 9, 10 по ул. Цветочная	
22-401 ОП МГ	2758	Проезд от ул. Цветочная к дому 1 по ул. Цветочная	Проезд от ул. Цветочная вдоль дома 1 по ул. Цветочная	
22-401 ОП МГ	2759	Проезд от ул. Цветочная вдоль дома 5а по ул. Цветочная	Проезд от ул. Цветочная вдоль дома 5а по ул. Цветочная	
22-401 ОП МГ	2760	Площадка перед домом 98 по пр. Гагарина (к/т "Электрон")	Площадка перед домом 98 по пр. Гагарина (к/т "Электрон")	
22-401 ОП МГ	2761	Ул. Вологдина от дома 102 по пр. Гагарина до дома 108 по пр. Гагарина	улица Вологдина от дома 102 по пр. Гагарина до дома 108 по пр. Гагарина	52:18:0000000:9994
22-401 ОП МГ	2762	Проезд от ул. Вологдина вдоль дома 4 по ул. Вологдина	Проезд от ул. Вологдина вдоль домов 2, 4 по ул. Вологдина	
22-401 ОП МГ	2763	Проезд между домами 106 и 108 к дому 106 по пр. Гагарина	Проезд между домами 106 и 108 к дому 106 по пр. Гагарина	
22-401 ОП МГ	2764	Проезд вдоль домов 1, 3, 5 по ул. Вологдина	Проезд вдоль домов 1, 3, 5 по ул. Вологдина	
22-401 ОП МГ	2765	Проезд от дома 3 к дому 3а (д/с N 140) по ул. Вологдина	Проезд от дома 3 к дому 3а (д/с N 140) по ул. Вологдина	
22-401 ОП МГ	2766	Ул. Героя Елисеева	ул. Елисеева, от ул. Вологдина до ул. Батумская (участок 1)	52:18:0000000:9979
			от ул. Вологдина д. ул. Батумская	52:18:0000000:179
22-401 ОП МГ	2767	Проезд от ул. Героя Елисеева к домам 3, 5 по ул. Арсеньева	Проезд от ул. Героя Елисеева к домам 3, 5 по ул. Арсеньева	
22-401 ОП МГ	2768	Проезд от ул. Героя Елисеева вдоль дома 7 по ул. Героя Елисеева	Проезд от ул. Героя Елисеева вдоль дома 7 по ул. Героя Елисеева	
22-401 ОП МГ	2769	Проезд от ул. Героя Елисеева к дому 8 по ул. Героя Елисеева	Проезд от ул. Героя Елисеева к дому 8 по ул. Героя Елисеева	
22-401 ОП МГ	2770	Проезд от ул. Героя Елисеева между домами 9 и 10 по ул. Героя Елисеева к дому 24 по ул. Батумская (д/с N 10)	Проезд от ул. Героя Елисеева между домами 9 и 10 по ул. Героя Елисеева к дому 24 по ул. Батумская (д/с N 10)	
22-401 ОП МГ	2771	Проезд от ул. Героя Елисеева между домами 1 и 2 по ул. Героя Елисеева	Проезд от ул. Героя Елисеева между домами 1 и 2 по ул. Героя Елисеева	
22-401 ОП МГ	2772	Проезд от ул. Героя Елисеева вокруг дома 110а по пр. Гагарина	Проезд от ул. Героя Елисеева вокруг дома 110а по пр. Гагарина	
22-401 ОП МГ	2773	Проезд между домами 110 и 112 к дому 110а по пр. Гагарина	Проезд между домами 110 и 112 к дому 110а по пр. Гагарина, вдоль дома 110 по пр. Гагарина	
22-401 ОП МГ	2774	Проезд между домами 112 и 114 к дому 112а по пр. Гагарина	Проезд между домами 112 и 114 к дому 112а по пр. Гагарина	
22-401 ОП МГ	2775	Проезд от ул. Бонч-Бруевича между домами 114 по пр. Гагарина и 13 по ул. Бонч-Бруевича	Проезд от ул. Бонч-Бруевича между домами 114 по пр. Гагарина и 13 по ул. Бонч-Бруевича	
22-401 ОП МГ	2776	Ул. Бонч-Бруевича	улица Бонч-Бруевича	52:18:0000000:6518
22-401 ОП МГ	2777	Проезд от ул. Бонч-Бруевича вдоль дома 1 по ул. Бонч-Бруевича	Проезд от ул. Бонч-Бруевича вдоль дома 1 по ул. Бонч-Бруевича	
22-401 ОП МГ	2778	Проезд от ул. Бонч-Бруевича между домами 2 и 4 по ул. Бонч-Бруевича	Проезд от ул. Бонч-Бруевича между домами 2 и 4 по ул. Бонч-Бруевича	
22-401 ОП МГ	2779	Проезд от ул. Бонч-Бруевича вдоль дома 5 по ул. Бонч-Бруевича	Проезд от ул. Бонч-Бруевича вдоль дома 5 по ул. Бонч-Бруевича	
22-401 ОП МГ	2780	Проезд от ул. Бонч-Бруевича к дому 116 по пр. Гагарина	Проезд от ул. Бонч-Бруевича к дому 116 по пр. Гагарина	
22-401 ОП МГ	2781	Ул. Луганская от ул. Вологдина до ул. Бонч-Бруевича	улица Луганская от ул. Вологдина до ул. Бонч-Бруевича	
22-401 ОП МГ	2782	Проезд от ул. Луганская между домами 2а, 4а по ул. Луганская	Проезд от ул. Луганская между домами 2а, 4а по ул. Луганская	
22-401 ОП МГ	2783	Проезд от ул. Вологдина до ул. Бонч-Бруевича вдоль домов 1, 3, 5, 7 по ул. Луганская	Проезд от ул. Вологдина до ул. Бонч-Бруевича вдоль домов 1, 3, 5, 7 по ул. Луганская	
22-401 ОП МГ	2784	Ул. Луганская от ул. Бонч-Бруевича до ул. Батумская	улица Луганская от ул. Бонч-Бруевича до ул. Батумская	
22-401 ОП МГ	2785	Проезд от ул. Луганская между домами 9 по ул. Луганская и 32 по ул. Батумская	Проезд от ул. Луганская между домами 9 по ул. Луганская и 32 по ул. Батумская	
22-401 ОП МГ	2786	Ул. Батумская	улица Батумская	52:18:0000000:977
22-401 ОП МГ	2787	Проезд от ул. Батумская вокруг дома 1а по ул. Батумская	Проезд от ул. Батумская вокруг дома 1а по ул. Батумская	
22-401 ОП МГ	2788	Проезд от ул. Батумская к дому 116 по пр. Гагарина	Проезд от ул. Батумская к дому 116 по пр. Гагарина	
22-401 ОП МГ	2789	Проезд от ул. Батумская к дому 23 по ул. Пятигорская	Проезд от ул. Батумская к дому 23 по ул. Пятигорская	
22-401 ОП МГ	2790	Площадка у дома 23 по ул. Пятигорская	Площадка у дома 23 по ул. Пятигорская	
22-401 ОП МГ	2791	Проезд от ул. Батумская между домами 4 и 6 к дому 6а (д/с N 379) по ул. Батумская	Проезд от ул. Батумская между домами 4 и 6 к дому 6а (д/с N 379) по ул. Батумская	
22-401 ОП МГ	2792	Проезд от ул. Батумская между домами 3 и 5б по ул. Батумская до ул. Углова	Проезд от ул. Батумская между домами 3 и 5б по ул. Батумская до ул. Углова	
22-401 ОП МГ	2793	Проезд вдоль домов 1б, 3а по ул. Батумская	Проезд вдоль домов 1б, 3а по ул. Батумская	
22-401 ОП МГ	2794	Проезд вдоль домов 3, 5б по ул. Батумская	Проезд вдоль домов 3, 5б по ул. Батумская	
22-401 ОП МГ	2795	Проезд от ул. Батумская к домам 9а, 9б по ул. Батумская	Проезд от ул. Батумская к домам 9а, 9б по ул. Батумская	
22-401 ОП МГ	2796	Проезд между домами 9а и 9б по ул. Батумская	Проезд между домами 9а и 9б по ул. Батумская	
22-401 ОП МГ	2797	Проезд от ул. Батумская между домами 20 и 22 по ул. Батумская к дому 8а по ул. Героя Елисеева	Проезд от ул. Батумская между домами 20 и 22 по ул. Батумская к дому 8а по ул. Героя Елисеева	
22-401 ОП МГ	2798	Проезд от ул. Батумская между домами 21 и 25 по ул. Батумская	Проезд от ул. Батумская между домами 21 и 25 по ул. Батумская	
22-401 ОП МГ	2799	Проезд от ул. Батумская между домами 25 и 34 по ул. Батумская	Проезд между домами 9а и 9б по ул. Батумская	
22-401 ОП МГ	2800	Проезд от ул. Батумская между домами 26 и 28 к домам 26 и 30а по ул. Батумская	Проезд от ул. Батумская между домами 26 и 28 к домам 26 и 30а по ул. Батумская	
22-401 ОП МГ	2801	Проезд от ул. Батумская между домами 30 и 32 по ул. Батумская	Проезд от ул. Батумская между домами 30 и 32 по ул. Батумская	
22-401 ОП МГ	2802	Ул. Столетова	улица Столетова	52:18:0000000:5996
22-401 ОП МГ	2803	Проезды от ул. Столетова между домами 2, 4, 6, 8 по ул. Столетова	Проезды от ул. Столетова между домами 2, 4, 6, 8 по ул. Столетова	
22-401 ОП МГ	2804	Ул. Углова	улица Углова	
22-401 ОП МГ	2805	Проезд от ул. Углова до дома 16 по ул. Пятигорская	Проезд от ул. Углова до дома 16 по ул. Пятигорская	
22-401 ОП МГ	2806	Проезд от ул. Углова между домами 2а и 6 к дому 3в (ветлечебница) по ул. Углова	Проезд от ул. Углова между домами 2а и 6 к дому 3в (ветлечебница) по ул. Углова	
22-401 ОП МГ	2807	Ул. Пятигорская от ул. 40 лет Октября до ул. Бонч-Бруевича	от ул. 40 лет Октября до ул. Батумская	
			от ул. Батумская до ул. Бонч-Бруевича	52:18:0000000:6439
22-401 ОП МГ	2808	Проезд вдоль домов 11, 13 к дому 18б по ул. Пятигорская	Проезд вдоль домов 11, 13 к дому 18б по ул. Пятигорская	
22-401 ОП МГ	2809	Проезды от ул. Пятигорская к домам 132, 134, 136, 138, 140 по пр. Гагарина	Проезды от ул. Пятигорская к домам 132, 134, 136, 138, 140 по пр. Гагарина	
22-401 ОП МГ	2810	Проезд вдоль дома 19 по Пятигорская	Проезд вдоль дома 19 по Пятигорская	
22-401 ОП МГ	2811	Проезд от ул. Пятигорская к домам 20, 22 по ул. Пятигорская	Проезд от ул. Пятигорская к домам 20, 22 по ул. Пятигорская	
22-401 ОП МГ	2812	Проезд от ул. Пятигорская между домами 27 и 29 по ул. Пятигорская	Проезд от ул. Пятигорская между домами 27 и 29 по ул. Пятигорская	
22-401 ОП МГ	2813	Проезд от ул. 40 лет Октября до дома 12 по ул. Пятигорская	Проезд от ул. 40 лет Октября до дома 12 по ул. Пятигорская	
22-401 ОП МГ	2814	Проезд от дома 8 к дому 1 по ул. Пятигорская	Проезд от дома 8 к дому 1 по ул. Пятигорская	
22-401 ОП МГ	2815	Проезд от ул. 40 лет Октября до дома 154 по пр. Гагарина	Проезд от ул. 40 лет Октября до дома 154 по пр. Гагарина	
22-401 ОП МГ	2816	Проезд от ул. 40 лет Октября вдоль дома 4 по ул. Пятигорская	Проезд от ул. 40 лет Октября вдоль дома 4 по ул. Пятигорская	
22-401 ОП МГ	2817	Ул. Широтная	улица Широтная	
22-401 ОП МГ	2818	Проезд от ул. Широтная между домами 14 и 15 по ул. Широтная	Проезд от ул. Широтная между домами 14 и 15 по ул. Широтная	
22-401 ОП МГ	2819	Проезд от ул. Широтная к дому 20 по ул. Широтная	Проезд от ул. Широтная к дому 20 по ул. Широтная	
22-401 ОП МГ	2820	Ул. Радистов	улица Радистов	
22-401 ОП МГ	2821	Проезд от ул. Радистов между домами 2 и 4 до дома 8а по ул. Радистов	Проезд от ул. Радистов между домами 2 и 4 до дома 8а по ул. Радистов	
22-401 ОП МГ	2822	Проезд от ул. Радистов между домами 16 и 18 по ул. Радистов до дома 13 по ул. Глазунова	Проезд от ул. Радистов между домами 16 и 18 по ул. Радистов до дома 13 по ул. Глазунова	
22-401 ОП МГ	2823	Проезд от ул. Радистов между домами 18 и 20 по ул. Радистов	Проезд от ул. Радистов между домами 18 и 20 по ул. Радистов	
22-401 ОП МГ	2824	Ул. Энергетиков	улица Энергетиков	
22-401 ОП МГ	2825	Проезд от ул. Энергетиков до ул. Глазунова вдоль домов 14-24 по ул. 40 лет Октября	Проезд от ул. Энергетиков до ул. Глазунова вдоль домов 14-24 по ул. 40 лет Октября	
22-401 ОП МГ	2826	Проезд вдоль домов 16а по ул. 40 лет Октября и 3а по ул. Радистов	Проезд вдоль домов 16а по ул. 40 лет Октября и 3а по ул. Радистов	
22-401 ОП МГ	2827	Проезд вдоль домов 20а по ул. 40 лет Октября и 7а по ул. Радистов	Проезд вдоль домов 20а по ул. 40 лет Октября и 7а по ул. Радистов	
22-401 ОП МГ	2828	Ул. Глазунова	улица Глазунова	
22-401 ОП МГ	2829	Проезд от ул. 40 лет Октября до дома 2 по ул. Пятигорская	Проезд от ул. 40 лет Октября до дома 2 по ул. Пятигорская	
22-401 ОП МГ	2830	Проезд от дома 3 до дома 15а по ул. 40 лет Октября	Проезд от дома 3 до дома 15а по ул. 40 лет Октября	
22-401 ОП МГ	2831	Проезд от ул. 40 лет Октября между домами 17 и 19 до дома 21а по ул. 40 лет Октября (д/с N 413)	Проезд от ул. 40 лет Октября между домами 17 и 19 до дома 21а по ул. 40 лет Октября (д/с N 413)	
22-401 ОП МГ	2832	Проезд от ул. 40 лет Октября между домами 18 и 22 по ул. 40 лет Октября	Проезд от ул. 40 лет Октября между домами 18 и 22 по ул. 40 лет Октября	
22-401 ОП МГ	2833	Проезд от ул. Невская к дому 19а по ул. Невская	Проезд от ул. Невская к дому 19а по ул. Невская	
22-401 ОП МГ	2834	Ул. Подгорная от пр. Гагарина до пос. Парковый	улица Подгорная от пр. Гагарина до пос. Парковый	
22-401 ОП МГ	2835	Ул. Мызинская – Физкультурная – Лбищенская	улица Мызинская – Физкультурная – Лбищенская	
22-401 ОП МГ	2836	Проезд от ул. Лбищенская к дому 1 по ул. Лбищенская	Проезд от ул. Лбищенская к дому 1 по ул. Лбищенская	
22-401 ОП МГ	2837	Переулок Горный	Переулок Горный	
22-401 ОП МГ	2838	Проезд от пр. Гагарина до дома 12 по ул. Подгорной	Проезд от пр. Гагарина до дома 12 по ул. Подгорной	
22-401 ОП МГ	2839	Проезд от дома 15 до дома 18 по ул. Азовской	Проезд от дома 15 до дома 18 по ул. Азовской	
22-401 ОП МГ	2840	Ул. Заовражная	улица Заовражная	
22-401 ОП МГ	2841	Проезд от ул. Шапошникова до д. 178 по пр. Гагарина		
22-401 ОП МГ	2842	Ул. Крутояровская	улица Крутояровская	
22-401 ОП МГ	2843	Проезд от дома 9 до дома 13 пос. Черепичный	Проезд от дома 9 до дома 13 пос. Черепичный	
22-401 ОП МГ	2844	Проезд от дома 15 до дома 16 пос. Черепичный	Проезд от дома 15 до дома 16 пос. Черепичный	
22-401 ОП МГ	2845	Проезд от дома 16 до дома 14 пос. Черепичный	Проезд от дома 16 до дома 14 пос. Черепичный	
22-401 ОП МГ	2846	Ул. Петровского от ул. Шапошникова до Кемеровского проезда	улица Петровского от ул. Шапошникова до Кемеровского проезда	
22-401 ОП МГ	2847	Проезд от ул. Шапошникова к дому 12 по ул. Шапошникова	Проезд от ул. Шапошникова к дому 12 по ул. Шапошникова	
22-401 ОП МГ	2848	Проезд от дома 7 по ул. Петровского к дому 5 по ул. Петровского	Проезд от дома 7 по ул. Петровского к дому 5 по ул. Петровского	
22-401 ОП МГ	2849	Проезд от дома 9а по ул. Петровского к дому 4 пер. 1-й Кемеровский	Проезд от дома 9а по ул. Петровского к дому 4 пер. 1-й Кемеровский	
22-401 ОП МГ	2850	Ул. Кемеровская от дома 8 до Кемеровского проезда	улица Кемеровская от дома 8 до Кемеровского проезда	
22-401 ОП МГ	2851	1-й Кемеровский переулок	1-й Кемеровский переулок	52:18:0080167:649
22-401 ОП МГ	2852	Проезд от пер. 1-й Кемеровский между домами 1 и 3 пер. 1-й Кемеровский	Проезд от пер. 1-й Кемеровский между домами 1 и 3 пер. 1-й Кемеровский	
22-401 ОП МГ	2853	Проезд вдоль домов 3 и 5 пер. 1-й Кемеровский	Проезд вдоль домов 3 и 5 пер. 1-й Кемеровский	
22-401 ОП МГ	2854	По 2-му Кемеровскому переулку (от дома N 4 до ул. Петровского)	По 2-му Кемеровскому переулку (от дома N 4 до ул. Петровского)	52:18:0080167:648

22-401 ОП МГ	2855	Проезд от ул. Кащенко к дому 19а по ул. Кащенко	Проезд от ул. Кащенко к дому 19а по ул. Кащенко	
22-401 ОП МГ	2856	Проезд между домом 21 по ул. Кащенко и ГСК	Проезд между домом 21 по ул. Кащенко и ГСК	
22-401 ОП МГ	2857	Ул. Емельянова от ул. Кащенко до ул. Малая	улица Емельянова от ул. Кащенко до ул. Малая	
22-401 ОП МГ	2858	Проезд от ул. Полевая вокруг домов 10, 10а по ул. Полевая	Проезд от ул. Полевая вокруг домов 10, 10а по ул. Полевая	
22-401 ОП МГ	2859	Проезд вдоль ул. Ларина от дома 15 по ул. Ларина до ул. Полевая	Проезд вдоль ул. Ларина от дома 15 по ул. Ларина до ул. Полевая	
22-401 ОП МГ	2860	Проезд между домами 11 и 17 по ул. Щербинки-1 до дома 1 по ул. Ларина	Проезд между домами 11 и 17 по ул. Щербинки-1 до дома 1 по ул. Ларина	
22-401 ОП МГ	2861	Проезд у дома 180 по пр. Гагарина	Проезд у дома 180 по пр. Гагарина	
22-401 ОП МГ	2862	Площадка у дома 180 по пр. Гагарина	Площадка у дома 180 по пр. Гагарина	
22-401 ОП МГ	2863	Проезд от дома 180 по пр. Гагарина к дому 27 по ул. Щербинки-1	Проезд от дома 180 по пр. Гагарина к дому 27 по ул. Щербинки-1	
22-401 ОП МГ	2864	Проезд между домами 180 и 182 по пр. Гагарина к дому 26 по ул. Щербинки-1	Проезд между домами 180 и 182 по пр. Гагарина к дому 26 по ул. Щербинки-1	
22-401 ОП МГ	2865	Проезд между домами 182 и 184 по пр. Гагарина	Проезд между домами 182 и 184 по пр. Гагарина, вдоль домов 182 и 184 по пр. Гагарина	
22-401 ОП МГ	2866	Проезд между домами 184 и 186 по пр. Гагарина	Проезд между домами 184 и 186 по пр. Гагарина вдоль дома 20 по ул. Щербинки-1	
22-401 ОП МГ	2867	Заезд и парковка с торца дома 25 по ул. Щербинки-1	Заезд и парковка с торца дома 25 по ул. Щербинки-1	
22-401 ОП МГ	2868	Проезд между домами 16 и 27 к дому 26 по ул. Щербинки-1	Проезд между домами 16 и 27 к дому 26 по ул. Щербинки-1	
22-401 ОП МГ	2869	Проезд вдоль дома 29 по ул. Щербинки-1	Проезд вдоль дома 29 по ул. Щербинки-1	
22-401 ОП МГ	2870	Проезд от дома 29 к дому 28 по ул. Щербинки-1	Проезд от дома 29 к дому 28 по ул. Щербинки-1	
22-401 ОП МГ	2871	Проезд между домами 28 и 31 (д/с N 150) к дому 30 (школа N 174) по ул. Щербинки-1	Проезд между домами 28 и 31 (д/с N 150) к дому 30 (школа N 174) по ул. Щербинки-1	
22-401 ОП МГ	2872	Проезд между домами 15 и 31 (д/с N 150) к дому 14 по ул. Щербинки-1	Проезд между домами 15 и 31 (д/с N 150) к дому 14 по ул. Щербинки-1	
22-401 ОП МГ	2873	Проезд между домами 2 и 2а к дому 30 (школа N 174) по ул. Щербинки-1	Проезд между домами 2 и 2а к дому 30 (школа N 174) по ул. Щербинки-1	
22-401 ОП МГ	2874	Проезд между домами 8 и 12 по ул. Щербинки-1 до дома 5 по ул. Ларина	Проезд между домами 8 и 12 по ул. Щербинки-1 до дома 5 по ул. Ларина	
22-401 ОП МГ	2875	Проезд между домами 2а (д/с N 6) и 12 по ул. Щербинки-1	Проезд между домами 2а (д/с N 6) и 12 по ул. Щербинки-1	
22-401 ОП МГ	2876	Проезд от дома 1 к дому 6 по ул. Щербинки-1	Проезд от дома 1 к дому 6 по ул. Щербинки-1	
22-401 ОП МГ	2877	Проезд от дома 1 к дому 7 по ул. Щербинки-1	Проезд от дома 1 к дому 7 по ул. Щербинки-1	
22-401 ОП МГ	2878	Проезд вдоль дома 6 по ул. Щербинки-1 к дому 5а по ул. Ларина	Проезд вдоль дома 6 по ул. Щербинки-1 к дому 5а по ул. Ларина	
22-401 ОП МГ	2879	Проезд к домам 6, 6а, 7 по ул. Щербинки-1	Проезд к домам 6, 6а, 7 по ул. Щербинки-1	
22-401 ОП МГ	2880	Проезд от дома 4 по ул. Щербинки-1 до дома 7 по ул. Ларина, от дома 7 по ул. Ларина до ул. Кащенко	Проезд от дома 4 по ул. Щербинки-1 вдоль дома 7 по ул. Ларина до ул. Кащенко	
22-401 ОП МГ	2881	Проезд от дома 4 м/р Щербинки-1 к домам 3, 5 по ул. Ларина	Проезд от дома 4 м/р Щербинки-1 к домам 3, 5 по ул. Ларина	
22-401 ОП МГ	2882	Проезд к дому 4 по ул. Щербинки-1	Проезд к дому 4 по ул. Щербинки-1	
22-401 ОП МГ	2883	Дорога от дома 19 Щербинки-1 до окружной дороги Щербинки-1 (на батальон милиции)	Дорога от дома 19 Щербинки-1 до окружной дороги Щербинки-1 (на батальон милиции)	
22-401 ОП МГ	2884	Проезд у домов 9 и 10 по ул. Щербинки-1	Проезд у домов 9 и 10 по ул. Щербинки-1	
22-401 ОП МГ	2885	Проезды вдоль домов 1а, 3, 3а, 5, 5а, 7а по ул. Маршала Голованова	Проезды вдоль домов 1а, 3, 3а, 5, 5а, 7а по ул. Маршала Голованова	
22-401 ОП МГ	2886	Проезд от ул. Маршала Голованова вдоль домов 7, 9 к дому 2 по ул. Маршала Голованова	Проезд от ул. Маршала Голованова вдоль домов 7, 9 к дому 2 по ул. Маршала Голованова	
22-401 ОП МГ	2887	Проезд от дома 17 по ул. Маршала Голованова вдоль дома 10б по ул. Щербинки-1	Проезд от дома 17 по ул. Маршала Голованова вдоль дома 10б по ул. Щербинки-1	
22-401 ОП МГ	2888	Проезд между домами 13 и 17 по ул. Маршала Голованова	Проезд вокруг дома 13 по ул. Маршала Голованова Проезд вокруг дома 17 по ул. Маршала Голованова	
22-401 ОП МГ	2889	Проезд к дому 11 по ул. Маршала Голованова	Проезд к дому 11 по ул. Маршала Голованова	
22-401 ОП МГ	2890	Проезд за домом 11 по ул. Маршала Голованова	Проезд за домом 11 по ул. Маршала Голованова	
22-401 ОП МГ	2891	Проезд вдоль дома 15а по ул. Маршала Голованова	Проезд вдоль дома 15а по ул. Маршала Голованова	
22-401 ОП МГ	2892	Проезд от дома 15а к дому 19к.2 по ул. Маршала Голованова	Проезд от дома 15а к дому 19к.2 по ул. Маршала Голованова	
22-401 ОП МГ	2893	Проезд от дома 15а к дому 19к.3 по ул. Маршала Голованова	Проезд от дома 15а к дому 19к.3 по ул. Маршала Голованова	
22-401 ОП МГ	2894	Проезд к дому 3 пл. Маршала Жукова (АТС-66)	Проезд к дому 3 пл. Маршала Жукова (АТС-66)	
22-401 ОП МГ	2895	Парковка у домов 7, 7а пл. Маршала Жукова	Парковка у домов 7, 7а пл. Маршала Жукова	
22-401 ОП МГ	2896	Проезд вокруг домов 23, 25 по ул. Маршала Голованова	Проезд вокруг домов 23, 25 по ул. Маршала Голованова	
22-401 ОП МГ	2897	Ул. Вятская	Улица Вятская	
22-401 ОП МГ	2898	Проезд от ул. Вятская вокруг домов 3, 5, 7 по ул. Вятская	Проезд от ул. Вятская вокруг домов 3, 5, 7 по ул. Вятская	
22-401 ОП МГ	2899	Проезд от ул. Вятская к дому 3 по ул. Вятская	Проезд от ул. Вятская к дому 3 по ул. Вятская	
22-401 ОП МГ	2900	Ул. Маршала Жукова от дороги к военкомату до ул. Академика Лебедева	Ул. Маршала Жукова от дороги к военкомату до ул. Академика Лебедева	52:18:0000000:13074
22-401 ОП МГ	2901	Проезд от пр. Гагарина к дому 1 по ул. Маршала Жукова	Проезд от пр. Гагарина к дому 1 по ул. Маршала Жукова	
22-401 ОП МГ	2902	Проезд по фасаду дома 194 по пр. Гагарина	Проезд по фасаду дома 194 по пр. Гагарина	
22-401 ОП МГ	2903	Проезд между домами 194, 196 по пр. Гагарина	Проезд между домами 194, 196 по пр. Гагарина	
22-401 ОП МГ	2904	Проезды от пр. Гагарина к домам 198, 200 по пр. Гагарина	Проезды от пр. Гагарина к домам 198, 200 по пр. Гагарина	
22-401 ОП МГ	2905	Проезд за домом 200 по пр. Гагарина	Проезд за домом 200 по пр. Гагарина	
22-401 ОП МГ	2906	Проезд от ул. Маршала Жукова к дому 1 по ул. Академика Лебедева	Проезд от ул. Маршала Жукова вдоль дома 1 по ул. Академика Лебедева до ул. Академика Лебедева	
22-401 ОП МГ	2907	Проезд к дому 27 по ул. Маршала Голованова	Проезд к дому 27 по ул. Маршала Голованова	
22-401 ОП МГ	2908	Проезд между домами 8, 10 по ул. Маршала Жукова к дому 37 по ул. Маршала Голованова	Проезд между домами 8, 10 по ул. Маршала Жукова к дому 37 по ул. Маршала Голованова	
22-401 ОП МГ	2909	Проезд от дома 37а по ул. Маршала Голованова до ул. Академика Лебедева вдоль стадиона	Проезд от дома 37а по ул. Маршала Голованова до ул. Академика Лебедева вдоль стадиона	
22-401 ОП МГ	2910	Проезд вдоль домов 55, 57 по ул. Маршала Голованова	Проезд вдоль домов 55, 57 по ул. Маршала Голованова	
22-401 ОП МГ	2911	Проезд от дома 45 к дому 49 по ул. Маршала Голованова	Проезд вдоль дома 49 к дому 45 по ул. Маршала Голованова	
22-401 ОП МГ	2912	Проезд от ул. Академика Лебедева к дому 9 по ул. Военных Комиссаров	Проезд от ул. Академика Лебедева к дому 9 по ул. Военных Комиссаров	
22-401 ОП МГ	2913	Ул. Академика Лебедева от пр. Гагарина до ул. Военных Комиссаров	Ул. Академика Лебедева от пр. Гагарина до ул. Военных Комиссаров	52:18:0000000:13087
22-401 ОП МГ	2914	Проезд от ул. Академика Лебедева вокруг дома 204 по пр. Гагарина	Проезд от ул. Академика Лебедева вокруг дома 204 по пр. Гагарина	
22-401 ОП МГ	2915	Проезд от ул. Академика Лебедева между домами 2 и 4 по ул. Академика Лебедева	Проезд от ул. Академика Лебедева между домами 2 и 4 по ул. Академика Лебедева	
22-401 ОП МГ	2916	Проезд от ул. Академика Лебедева между домами 6 и 8 по ул. Академика Лебедева до дома 14 по ул. Маршала Жукова	Проезд от ул. Академика Лебедева между домами 6 и 8 по ул. Академика Лебедева до дома 14 по ул. Маршала Жукова	
22-401 ОП МГ	2917	Проезд от ул. Военных Комиссаров между домами 210 по пр. Гагарина и 1 по ул. Военных Комиссаров к дому 11 по ул. Маршала Жукова	Проезд от ул. Военных Комиссаров между домами 210 по пр. Гагарина и 1 по ул. Военных Комиссаров к дому 11 по ул. Маршала Жукова	
22-401 ОП МГ	2918	Проезд от дома 16 по ул. Маршала Жукова к дому 12 по ул. Академика Лебедева	Проезд от дома 16 по ул. Маршала Жукова к дому 12 по ул. Академика Лебедева	52:18:0000000:13063
22-401 ОП МГ	2919	Проезд от ул. Военных Комиссаров вокруг дома 214 по пр. Гагарина	Проезд от ул. Военных Комиссаров вокруг дома 214 по пр. Гагарина, парковка напротив дома 212а по пр. Гагарина	
22-401 ОП МГ	2920	Проезд от ул. Маршала Жукова между домами 17 и 19 по ул. Маршала Жукова	Проезд от ул. Маршала Жукова между домами 17 и 19 по ул. Маршала Жукова	
22-401 ОП МГ	2921	Проезд от дома 25 по ул. Маршала Жукова к дому 216 по пр. Гагарина	Проезд от дома 25 по ул. Маршала Жукова к дому 216 по пр. Гагарина	
22-401 ОП МГ	2922	Парковка у дома 25 по ул. Маршала Жукова	Парковка у дома 25 по ул. Маршала Жукова	
22-401 ОП МГ	2923	Ул. Маршала Жукова от ул. Военных комиссаров до ул. 40 лет Победы	Ул. Маршала Жукова от ул. Военных комиссаров до ул. 40 лет Победы	52:18:0000000:13078
22-401 ОП МГ	2924	Проезд от дома 4 по ул. Военных Комиссаров к дому 20 по ул. Маршала Жукова	Проезд от дома 4 по ул. Военных Комиссаров к дому 20 по ул. Маршала Жукова	
22-401 ОП МГ	2925	Проезд от дома 4 по ул. Военных Комиссаров до дома 69 по ул. Маршала Голованова	Проезд от дома 4 по ул. Военных Комиссаров до дома 69 по ул. Маршала Голованова	
22-401 ОП МГ	2926	Проезд от дома 20 вдоль дома 22 по ул. Маршала Жукова до ул. Маршала Жукова	Проезд от дома 20 вдоль дома 22 по ул. Маршала Жукова до ул. Маршала Жукова	
22-401 ОП МГ	2927	Проезд от дома 20 по ул. Маршала Жукова к дому 71 по ул. Маршала Голованова	Проезд от дома 20 по ул. Маршала Жукова к дому 71 по ул. Маршала Голованова	
22-401 ОП МГ	2928	Проезд от дома 22 к дому 24 по ул. Маршала Жукова	Проезд вдоль дома 24 к дому 22 по ул. Маршала Жукова	
22-401 ОП МГ	2929	Проезд от дома 22 по ул. Маршала Жукова до дома 73 по ул. Маршала Голованова	Проезд вдоль дома 73 по ул. Маршала Жукова до дома 22 по ул. Маршала Голованова	
22-401 ОП МГ	2930	Проезд от ул. Военных Комиссаров вдоль дома 61 по ул. Маршала Голованова	Проезд от ул. Военных Комиссаров вдоль дома 61 по ул. Маршала Голованова	
22-401 ОП МГ	2931	Проезд за домом 6 по ул. Военных Комиссаров	Проезд за домом 6 по ул. Военных Комиссаров	
22-401 ОП МГ	2932	Проезд между домами 220, 222 по пр. Гагарина до ул. Маршала Жукова	Проезд и тротуар между домами 220, 222 по пр. Гагарина до ул. Маршала Жукова	
22-401 ОП МГ	2933	Проезд от пр. Гагарина к домам 222, 224 по пр. Гагарина	Проезд от пр. Гагарина к домам 222, 224 по пр. Гагарина	
22-401 ОП МГ	2934	Проезд от ул. Маршала Жукова вокруг дома 27 по ул. Маршала Жукова (д/с N 87) к дому 25 по ул. Маршала Жукова	Проезд от ул. Маршала Жукова вокруг дома 27 по ул. Маршала Жукова (д/с N 87) к дому 25 по ул. Маршала Жукова	
22-401 ОП МГ	2935	Площадь на ул. 40 лет Победы	Площадь на ул. 40 лет Победы	
22-401 ОП МГ	2936	Проезд вдоль дома 2 по ул. 40 лет Победы	Проезд вдоль дома 2 по ул. 40 лет Победы	
22-401 ОП МГ	2937	Дорога от площадки у дома 2 до дома 10 по ул. 40 лет Победы, проезд вдоль дома 13 по ул. 40 лет Победы	Дорога от площадки у дома 2 до дома 10 по ул. 40 лет Победы, проезд вдоль дома 13 по ул. 40 лет Победы	
22-401 ОП МГ	2938	Проезд к дому 3 по ул. 40 лет Победы	Проезд к дому 3 по ул. 40 лет Победы	
22-401 ОП МГ	2939	Проезды к домам 5, 7, 8, 9 по ул. 40 лет Победы	Проезды к домам 5, 7, 8, 9 по ул. 40 лет Победы	
22-401 ОП МГ	2940	Проезд между домами 1 и 6 по ул. 40 лет Победы	Проезд между домами 1 и 6 по ул. 40 лет Победы	
22-401 ОП МГ	2941	Проезд между домами 6 и 10 по ул. 40 лет Победы	Проезд между домами 6 и 10 по ул. 40 лет Победы	
22-401 ОП МГ	2942	Проезд между домами 1-4 по ул. 40 лет Победы	Проезд между домами 1-4 по ул. 40 лет Победы, лестница от дома 1 к дому 4 по ул. 40 лет Победы	
22-401 ОП МГ	2943	Дорога от дома 97к.1 по пр. Гагарина до дома 17 Студгородок НСХИ	Дорога от дома 97к.1 по пр. Гагарина до дома 17 Студгородок НСХИ	
22-401 ОП МГ	2944	Проезд от пр. Гагарина между домами 103 – 101к.5, 103 -1 03б по пр. Гагарина	Проезд от пр. Гагарина между домами 103 – 101к.5, 103 – 103б по пр. Гагарина, тротуар вдоль домов 103а, 103б по пр. Гагарина	
22-401 ОП МГ	2945	Заезд к дому 2 по ул. Тропинина	Заезд к дому 2 по ул. Тропинина	
22-401 ОП МГ	2946	Заезд к дому 2а по ул. Тропинина	Заезд к дому 2а по ул. Тропинина	
22-401 ОП МГ	2947	Проезд между домом 105а по пр. Гагарина и домом 2а по ул. Тропинина	Проезд между домом 105а по пр. Гагарина и домом 2а по ул. Тропинина	
22-401 ОП МГ	2948	Проезд между домами 107, 109 по пр. Гагарина, между домом 107 по пр. Гагарина и домом 6 по ул. Тропинина вдоль дома 4а к дому 2а по ул. Тропинина	Проезд между домами 107, 109 по пр. Гагарина, между домом 107 по пр. Гагарина и домом 6 по ул. Тропинина вдоль дома 4а к дому 2а по ул. Тропинина	
22-401 ОП МГ	2949	Проезд от дома 107 по пр. Гагарина вдоль дома 6 по ул. Тропинина	Проезд от дома 107 по пр. Гагарина вдоль дома 6 по ул. Тропинина	
22-401 ОП МГ	2950	Проезд от дома 109 по пр. Гагарина вдоль дома 12 по ул. Тропинина	Проезд от дома 109 по пр. Гагарина вдоль дома 12 по ул. Тропинина	
22-401 ОП МГ	2951	Проезд от дома 16 к дому 7 по ул. Тропинина	Проезд от дома 16 к дому 7 по ул. Тропинина	
22-401 ОП МГ	2952	Проезд от дома 113 по пр. Гагарина к дому 18 по ул. Тропинина, автопарковка между домами 113 по пр. Гагарина и 18 по ул. Тропинина	Проезд от дома 113 по пр. Гагарина к дому 18 по ул. Тропинина, автопарковка между домами 113 по пр. Гагарина и 18 по ул. Тропинина	
22-401 ОП МГ	2953	Проезд от д. 111 по пр. Гагарина вдоль д. 18 по ул. Тропинина	Проезд от д. 111 по пр. Гагарина вдоль д. 18 по ул. Тропинина	
22-401 ОП МГ	2954	Проезд вдоль фасада домов 113, 115 по пр. Гагарина	Проезд вдоль фасада домов 113, 115 по пр. Гагарина	
22-401 ОП МГ	2955	Проезд из двора дома 117 по пр. Гагарина	Проезд из двора дома 117 по пр. Гагарина	
22-401 ОП МГ	2956	Проезд между домом 119 по пр. Гагарина и домом 41а по ул. Тропинина	Проезд между домом 119 по пр. Гагарина и домом 41а по ул. Тропинина	
22-401 ОП МГ	2957	Проезд от дома 10 до дома 41а по ул. Тропинина	Проезд от дома 10 до дома 41а по ул. Тропинина	
22-401 ОП МГ	2958	Проезд от дома 115а по пр. Гагарина (ТЦ "Проспект") до дома 13б по ул. Тропинина (ГКБ N 29)	Проезд от дома 115а по пр. Гагарина (ТЦ "Проспект") до дома 13б по ул. Тропинина (ГКБ N 29)	
22-401 ОП МГ	2959	Проезд от дома 1196 по пр. Гагарина до дома 1а пос. Малиновая гряда	Проезд от дома 1196 по пр. Гагарина до дома 1а пос. Малиновая гряда	
22-401 ОП МГ	2960	Дороги в дер. Ольгино	Дороги в дер. Ольгино	
22-401 ОП МГ	2961	Дороги в пос. Луч	Дороги в пос. Луч	
22-401 ОП МГ	2962	Дороги в дер. Бешенцево	Дороги в дер. Бешенцево	
22-401 ОП МГ	2963	Дороги дер. Ближнее Константиново (ул. Борисова, ул. Нагорная, ул. Д. Давыдова), дер. Мордвинцево	Дороги дер. Ближнее Константиново (ул. Борисова, ул. Нагорная, ул. Д. Давыдова), дер. Мордвинцево	
22-401 ОП МГ	2964	ул. Нижне-Валдайская	ул. Нижне-Валдайская, в том числе ул. Ботаническая	
22-401 ОП МГ	2965	Ул. Полярная от ул. Горная до ул. Нижне-Валдайская	исключена	
22-401 ОП МГ	2966	Ул. Работкинская от ул. Шатковской до Двинского проезда	Ул. Работкинская от ул. Шатковской до Двинского проезда	
22-401 ОП МГ	2967	ул. Работкинская	ул. Работкинская	
22-401 ОП МГ	2968	ул. Монтажная	ул. Монтажная	
22-401 ОП МГ	2969	ул. Нарофоминская	ул. Нарофоминская	
22-401 ОП МГ	2970	ул. Вилкова	ул. Вилкова	
22-401 ОП МГ	2971	ул. Северная	ул. Северная	
22-401 ОП МГ	2972	ул. Двинская	ул. Двинская	
22-401 ОП МГ	2973	ул. Ленская	ул. Ленская	
22-401 ОП МГ	2974	ул. Крымская	ул. Крымская	
22-401 ОП МГ	2975	ул. 30 лет Октября	ул. 30 лет Октября	
22-401 ОП МГ	2976	ул. Кстовская	ул. Кстовская	
22-401 ОП МГ	2977	ул. Рощинская	ул. Рощинская	
22-401 ОП МГ	2978	Осенний проезд	Осенний проезд	
22-401 ОП МГ	2979	ул. Амурская	ул. Амурская	
22-401 ОП МГ	2980	Проезд от Анкудиновского шоссе к домам 16, 18, 20, 22 по Анкудиновскому шоссе	Проезд от Анкудиновского шоссе к домам 16, 18, 20, 22 по Анкудиновскому шоссе	
22-401 ОП МГ	2981	ул. Байкальская	ул. Байкальская	
22-401 ОП МГ	2982	ул. Болдинская	ул. Болдинская	
22-401 ОП МГ	2983	ул. Бутурлинская	ул. Бутурлинская	
22-401 ОП МГ	2984	ул. Вадская	ул. Вадская	
22-401 ОП МГ	2985	ул. Вадский проезд	ул. Вадский проезд	
22-401 ОП МГ	2986	ул. Валдайская	ул. Валдайская	
22-401 ОП МГ	2987	ул. Вачская	ул. Вачская	
22-401 ОП МГ	2988	ул. Ветлужская	ул. Ветлужская	
22-401 ОП МГ	2989	Ветлужский проезд	Ветлужский проезд	
22-401 ОП МГ	2990	ул. Воронежская	ул. Воронежская	
22-401 ОП МГ	2991	ул. Выкусунская	ул. Выкусунская	
22-401 ОП МГ	2992	ул. Гагинская	ул. Гагинская	
22-401 ОП МГ	2993	Двинский проезд от ул. 40 лет Октября до ул. Двинская	Двинский проезд от ул. 40 лет Октября до ул. Двинская	
22-401 ОП МГ	2994	ул. Землемерная	ул. Землемерная	
22-401 ОП МГ	2995	ул. Зырянская	ул. Зырянская	
22-401 ОП МГ	2996	ул. Карбышева от ул. Двинская до ул. Крымская	ул. Карбышева от ул. Двинская до ул. Крымская	
22-401 ОП МГ	2997	ул. Лукояновская	ул. Лукояновская	
22-401 ОП МГ	2998	ул. Мантуровская	ул. Мантуровская	
22-401 ОП МГ	2999	ул. Ново-Сергачская	ул. Ново-Сергачская	
22-401 ОП МГ	3000	ул. Якушенко	ул. Якушенко	
22-401 ОП МГ	3001	1-й Осташковский переулок	1-й Осташковский переулок	
22-401 ОП МГ	3002	ул. Павловская	ул. Павловская	
22-401 ОП МГ	3003	ул. Перевозская	ул. Перевозская	
22-401 ОП МГ	3004	ул. Сергачская	ул. Сергачская	
22-401 ОП МГ	3005	ул. Страховая	ул. Страховая	
22-401 ОП МГ	3006	ул. Сакко и Ванцетти	ул. Сакко и Ванцетти	
22-401 ОП МГ	3007	ул. Салтыкова-Щедрина	ул. Салтыкова-Щедрина	
22-401 ОП МГ	3008	ул. Смежная	ул. Смежная	
22-401 ОП МГ	3009	ул. Спасская	ул. Спасская	
22-401 ОП МГ	3010	Спасский проезд	Спасский проезд	
22-401 ОП МГ	3011	ул. Туранская	ул. Туранская	
22-401 ОП МГ	3012	ул. Эпроновская	ул. Эпроновская	
22-401 ОП МГ	3013	ул. Шарьинская	ул. Шарьинская	
22-401 ОП МГ	3014	ул. Шуйская	ул. Шуйская	
22-401 ОП МГ	3015	ул. Шахунская	ул. Шахунская	
22-401 ОП МГ	3016	ул. Холмогорская	ул. Холмогорская	
22-401 ОП МГ	3017	ул. Юрина	ул. Юрина	
22-401 ОП МГ	3018	ул. Кулебакская	ул. Кулебакская	
22-401 ОП МГ	3019	ул. Кологривская	ул. Кологривская	
22-401 ОП МГ	3020	ул. Малая	ул. Малая	
22-401 ОП МГ	3021	ул. Рогова	ул. Рогова	
22-401 ОП МГ	3022	ул. Копнина	ул. Копнина	
22-401 ОП МГ	3023	ул. Муратова	ул. Муратова	
22-401 ОП МГ	3024	ул. Моисеевой	ул. Моисеевой	
22-401 ОП МГ	3025	ул. Потаниной	ул. Потаниной	
22-401 ОП МГ	3026	ул. Кольская	ул. Кольская	
22-401 ОП МГ	3027	ул. Большая	ул. Большая	
22-401 ОП МГ	3028	ул. Емельянова от ул. Малая до ул. Полевая	ул. Емельянова от ул. Малая до ул. Полевая	
22-401 ОП МГ	3029	ул. Кащенко от ул. Большая до дома 83 по ул. Кащенко	ул. Кащенко от ул. Большая до дома 83 по ул. Кащенко	
22-401 ОП МГ	3030	Дороги пос. Парковый	Дороги пос. Парковый	
22-401 ОП МГ	3031	Молитовский мост	Молитовский мост путепровод у Молитовского моста	
22-401 ОП МГ	3032	Ул. Бекетова	Ул. Бекетова, в Советском районе	52:18:0070171:242
22-401 ОП МГ	3033	Ул. Ванеева от ул. Белинского до ул. Рокоссовского	Ул. Ванеева от ул. Белинского до ул. Рокоссовского	52:18:0000000:11218 (уч. 1)

			Ул. Ванеева (участок 1), от пл. Свободы до ул. Маршала Рокоссовского Ул. Ванеева (участок 2) в Советском районе, от пл. Свободы до ул. Маршала Рокоссовского автодорожный мост по ул. Ванеева через Изоляторский овраг	52:18:0000000:12011 (уч. 2)
22-401 ОП МГ	3034	Площадь Советская	пл. Советская	52:18:0000000:6247
22-401 ОП МГ	3035	ул. Н. Сусловой от ул. Ванеева до моста через р. Старку (вкл.)	ул. Сусловой Надежды, (от моста через р. Старку (вкл.) до ул. Ванеева)	52:18:0000000:1728
22-401 ОП МГ	3036	Проспект Гагарина от пл. Лядова до ул. Медицинской	Проспект Гагарина от пл. Лядова до ул. Медицинской подземный пешеходный переход: на пр. Гагарина у Дворца Спорта надземный пешеходный переход по пр. Гагарина, ост. "Университет"	52:18:0000000:3939 52:18:0000000:7892
22-401 ОП МГ	3037	Площадь Лядова	Площадь Лядова в Советском районе подземный пешеходный переход: тоннель на пл. Лядова	52:18:0000000:1740
22-401 ОП МГ	3038	Окский съезд от пл. Лядова до Молитовского моста	Советский район, Окский съезд, (от пл. Лядова до Молитовского моста) – "Реконструкция Окского съезда в Советском районе г. Нижнего Новгорода" надземный пешеходный переход: мост через Окский съезд. Советский район, ул. Окский Съезд	52:18:0000000:1741 52:18:0000000:943
22-401 ОП МГ	3039	Ул. Белинского от пл. Лядова до ул. М. Горького	Ул. Белинского от пл. Лядова до ул. М. Горького	52:18:0000000:11200
22-401 ОП МГ	3040	Ул. Красносельская от ул. М. Ямская до пл. Лядова	Ул. Красносельская от ул. М. Ямская до пл. Лядова	
22-401 ОП МГ	3041	Подход к метромосту от ул. М. Горького, вкл. путепровод через Окский съезд и до ул. Студенческая	Подход к метромосту от ул. М. Горького, вкл. путепровод через Окский съезд и до ул. Студенческая	
22-401 ОП МГ	3042	ул. Студенческая от автостанции до пр. Гагарина	ул. Студенческая от автостанции до пр. Гагарина	
22-401 ОП МГ	3043	Ул. Рокоссовского от ул. Ванеева до ул. Ген. Ивлиева	Ул. Рокоссовского Маршала, от улицы Ванеева до улицы Генерала Ивлиева в Советском районе	52:18:0000000:1742
22-401 ОП МГ	3044	Ул. Академика Сахарова	Ул. Академика Сахарова	
22-401 ОП МГ	3045	ул. Адмирала Васюнина от ул. Ванеева до ул. Ген. Ивлиева (с 2 развязками)	ул. Адмирала Васюнина от ул. Ванеева до ул. Ген. Ивлиева Мост у трол. депо (пер. ул. Ген. Ивлева и ул. Васюнина) и подход к нему	52:18:0000000:6333
22-401 ОП МГ	3046	Ул. Козицкого от ул. Ванеева до ул. Ген. Ивлиева	Ул. Козицкого от ул. Ванеева до ул. Ген. Ивлиева надземный пешеходный переход: мост через Кузнечихинский овраг	52:18:0000000:6512
22-401 ОП МГ	3047	ул. Генерала Ивлиева от ул. Н. Сусловой до ул. Рокоссовского	Ул. Генерала Ивлиева, от ул. Н. Сусловой до ул. Маршала Рокоссовского	52:18:0000000:6046
22-401 ОП МГ	3048	Ул. Богородского от пл. Советская до ул. Ген. Ивлиева (искл. проезд вдоль д. 28 по ул. Ген. Ивлиева)	Ул. Богородского (от Ванеева до ул. В. Шишкова) Ул. Богородского, (от ул. Генерала Ивлева до Вячеслава Шишкова)	52:18:0000000:6362 52:18:0000000:13672
22-401 ОП МГ	3049	Ул. Ошарская от ул. Белинского до ул. Республиканской	Ул. Ошарская (участок 3 от ул. Белинского до ул. Генкиной)	52:18:0000000:1255
22-401 ОП МГ	3050	Ул. Ошарская от ул. Республиканская до ул. Гужевая	Ул. Ошарская (участок 4 от ул. Генкиной до ул. Кузнечихинская)	52:18:0000000:1030
22-401 ОП МГ	3051	Ул. Шишкова от ул. Богородского до ул. Козицкого	Ул. Вячеслава Шишкова, от ул. Богородского до ул. Козицкого	52:18:0000000:710
22-401 ОП МГ	3052	Ул. Тимирязева от пл. Лядова до ул. Генкиной (с проездом до ул. 1-я Оранжерейная)	Ул. Тимирязева, от пл. Лядова до ул. Тверская Проезд до ул. 1-я Оранжерейная	52:18:0000000:685
22-401 ОП МГ	3053	Ул. Студенческая от Окского съезда до автостанции и от пр. Гагарина до ул. Пушкина	ул. Студенческая от Окского съезда до проспекта Гагарина (участок 1) ул. Студенческая от проспекта Гагарина до ул. Пушкина (участок 2)	52:18:0000000:6478 52:18:0000000:6489
22-401 ОП МГ	3054	Ул. Генкиной от ул. Тимирязева до ул. Родниковой и от дома N 100 до ул. Белинского	Ул. Генкиной, участок 1 от ул. Тверская до ул. Ванеева Ул. Генкиной, участок 2 от ул. Ванеева до Ковалихинского оврага от дома 100 по ул.Генкиной до ул.Белинского (ул.Тунгусская)	52:18:0000000:6163 52:18:0000000:6184
22-401 ОП МГ	3055	Ул. Нартова от ул. Бекетова до ул. Медицинской	Ул. Нартова от ул. Бекетова до ул. Медицинской	52:18:0000000:6022
22-401 ОП МГ	3056	Ул. Ижорская от ул. Белинского до ул. Б. Панина	Ул. Ижорская участок 1 от ул. Белинского до ул. Генкиной Ул. Ижорская, участок 2 от ул. Генкиной до ул. Б. Панина	52:18:0000000:6146 52:18:0000000:6348
22-401 ОП МГ	3057	Ул. Медицинская от пр. Гагарина до ул. Нартова	Ул. Медицинская от пр. Гагарина до проезда Кладбищенский	52:18:0000000:771
22-401 ОП МГ	3058	Высоковский проезд от ул. Республиканская до ул. Овражная (с разворотной площадкой автобусов)	Высоковский проезд, от ул. Республиканская до реки Кова тротуар и мост от разворотного кольца "Высоково" до лестницы автодорожный мост через р. Рахма на Высоковском проезде надземный пешеходный переход: Пешеходный мост по Высоковскому проезду, пр. Высоковский	52:18:0000000:6476 52:18:0000000:942
22-401 ОП МГ	3059	Ул. Полтавская от ул. Белинского до ул. Б. Панина	Ул. Полтавская от ул. Белинского до ул. Генкиной (участок 1) Полтавская ул., от Генкиной до реки Старка (участок 2)	52:18:0000000:6521 52:18:0000000:6471
22-401 ОП МГ	3060	Ул. Красносельская от ул. М. Ямской до подхода к метромосту	Ул. Красносельская	52:18:0000000:6503
22-401 ОП МГ	3061	Ул. М. Ямская	Ул. М. Ямская (от Окского съезда до ул. Красносельская)	52:18:0000000:12590
22-401 ОП МГ	3062	Ул. Артельная от пр. Гагарина до ул. Чачиной	по Ул. Артельная (участок N 1) от пр. Гагарина до ул. Пушкина ул. Артельная, от ул. Пушкина до ул. Чачиной участок 2	52:18:0000000:1691 52:18:0000000:1654
22-401 ОП МГ	3063	Дублер ул. Ванеева: от ул. Н. Сусловой до ул. Адм. Васюнина	Дублер ул. Ванеева: от ул. Н. Сусловой до ул. Адм. Васюнина	
22-401 ОП МГ	3064	Ул. Пушкина от ул. Белинского до ул. Косогорная (вкл. тротуар вдоль трамв. путей от Бекетова до ост. "ул. Косогорная")	Ул. Пушкина, от ул. Белинского до ул. Тимирязева (участок 1) По ул. Пушкина, от ул. Тимирязева до Изоляторского оврага (участок 2)	52:18:0000000:1264 52:18:0000000:1284
22-401 ОП МГ	3065	Ул. Гужевая от ул. Ошарской до кольца "Лапшиха"	Ул. Гужевая от ул. Ошарской до кольца "Лапшиха", тротуар вокруг трамвайного кольца Лапшиха от Кузнечихинского проезда до остановочной площадки	
22-401 ОП МГ	3066	Кладбищенский проезд от ул. Медицинская до ул. Заярская	Кладбищенский проезд от ул. Медицинская до ул. Заярская	
22-401 ОП МГ	3067	Ул. Юбилейная от ул. Ванеева до Кладбищенского проезда	Ул. Юбилейная, от ул. Медицинская до ул. Ванеева	52:18:0000000:10014
22-401 ОП МГ	3068	Ул. Агрономическая от ул. Ванеева до ул. Саврасова	Ул. Агрономическая от ул. Ванеева до ул. Саврасова	
22-401 ОП МГ	3069	Ул. Тверская	Ул. Тверская (от ул. Белинского до ул. Тимирязева)	52:18:0000000:6368
22-401 ОП МГ	3070	Ул. Республиканская от ул. Ломоносова до ул. Родниковая	По ул. Республиканская (от ул. Ломоносова до ул. Ошарская, участок 1) По ул. Республиканская (от ул. Ошарская до ул. Ванеева, участок 2) Ул. Республиканская (от ул. Ванеева до ул. Ижорская, участок 3) По ул. Республиканская (от ул. Ижорская до ул. Полтавская, участок 4) По ул. Республиканская (от ул. Полтавская до реки Кова, участок 5)	52:18:0000000:12370 52:18:0000000:12368 52:18:0000000:12379 52:18:0000000:12387 52:18:0000000:12386
22-401 ОП МГ	3071	Ул. Б. Панина от ул. Ванеева до Высоковского проезда	По Ул. Б. Панина (от ул. Ванеева до ул. Полтавская, участок 1) По ул. Б. Панина (от ул. Полтавская до Высоковского проезда, участок 2)	52:18:0000000:12390 52:18:0000000:12376
22-401 ОП МГ	3072	Ул. Студеная от ул. Белинского до ул. Невзоровых	По ул. Студеная (от ул. Белинского до ул. Тимирязева	52:18:0000000:12341
22-401 ОП МГ	3073	Ул. Невзоровых от ул. Студеной до Ковалихинского оврага	По ул. Невзоровых (от ул. Студеная до ул. Тверская, участок 1) По ул. Невзоровых (от ул. Тверская до ул. Ашхабадская, участок 2) По ул. Невзоровых (от ул. Ашхабадская до ул. Ошарская, участок 3) По ул. Невзоровых (от ул. Ошарская до ул. Ванеева, участок 4) По ул. Невзоровых (от ул. Ванеева до ул. Ижорская, участок 5) По ул. Невзоровых (от ул. Ижорская до ул. Полтавская, участок 6) По ул. Невзоровых (от ул. Полтавская до Ковалихинского оврага, участок 7)	52:18:0000000:12389 52:18:0000000:12371 52:18:0000000:12377 52:18:0000000:12385 52:18:0000000:12388 52:18:0000000:12384 52:18:0000000:12395
22-401 ОП МГ	3074	Ул. Саврасова от ул. Юбилейной до ул. Агрономическая	По ул. Саврасова, от ул. Агрономическая до ул. Бекетова, участок 1 По ул. Саврасова, от ул. Бекетова до ул. Юбилейная, участок 2	52:18:0000000:12589 52:18:0070229:819
22-401 ОП МГ	3075	Ул. Кузнечихинская от ул. Бекетова до д. 205	По ул. Кузнечихинская от ул. Бекетова до ул. Юбилейная, участок 3) Ул. Кузнечихинская (от ул. Юбилейная до СНТ "Волга", участок 4)	52:18:0000000:12382 52:18:0000000:12803
22-401 ОП МГ	3076	Ул. Кузнечихинская от ул. Бекетова до д. 63 с поворотом до ул. Плетневская	По ул. Кузнечихинская (от ул. Ошарская до ул. Агрономическая, участок 1) ул. Кузнечихинская, (от ул. Агрономическая до ул. Бекетова, участок 2)	52:18:00000000:12620 52:18:0000000:12805
22-401 ОП МГ	3077	Ул. Заярская от ул. Юбилейная до ул. Агрономическая	по ул. Заярская, от ул. Агрономическая до ул. Бекетова, участок 1) по ул. Заярская (от ул. Бекетова до ул. Юбилейная, участок 2)	52:18:0000000:12349 52:18:0000000:12343
22-401 ОП МГ	3078	Ул. Сестер Рукавишниковых	Ул. Сестер Рукавишниковых	
22-401 ОП МГ	3079	Ул. Горловская от ул. Бекетова до ул. Агрономическая	По ул. Горловская	52:18:0000000:12322
22-401 ОП МГ	3080	Дорога параллельная ул. Студенческая от д.10 корп.1 до д.17А корп.9 по пр.Гагарина	Дорога параллельная ул. Студенческая от д.10 корп.1 до д.17А корп.9 по пр.Гагарина	52:18:0000000:27804
22-401 ОП МГ	3081	Ул. Уссурийская	Ул. Уссурийская	
22-401 ОП МГ	3082	Ул. Сибирцева	Ул. Сибирцева	
22-401 ОП МГ	3083	Ул. Шорина от ул. Бекетова до д. N 18 и от д. 18 до трамвайных путей	Ул. Шорина от ул. Бекетова до д. N 18 и от д. 18 до трамвайных путей	
22-401 ОП МГ	3084	Ул. Б. Корнилова от ул. Н. Сусловой до ул. Адм. Васюнина	По ул. Бориса Корнилова	52:18:0000000:12378
22-401 ОП МГ	3085	Ул. Генерала Штеменко от ул. Быкова до ул. Рокоссовского	Ул. Штеменко Генерала (участок 1 от ул. Героя Быкова до бульвара 60 лет Октября Ул. Штеменко Генерала, (участок 2 от бульвара 60 лет Октября до ул. Маршала Рокоссовского)	52:18:0000000:6179 52:18:0000000:6410
22-401 ОП МГ	3086	Ул. Светлогорская от пр. Гагарина до ул. Косогорной	Ул. Светлогорская	52:18:0000000:12618
22-401 ОП МГ	3087	Пер. Светлогорский от ул. Бекетова до д. N 1	По пер. Светлогорский, частично расположенного в водоохранной зоне реки Старка, от реки Старка до ул. Светлогорская (участок N 1) Пер. Светлогорский, частично расположенного в охранной зоне ВЛ 110 кВ, от ул. Светлогорская до ул. Бекетова	52:18:0000000:12355
22-401 ОП МГ	3088	Ул. Горбатовская	Ул. Горбатовская	52:18:0000000:12644
22-401 ОП МГ	3089	Ул. Охотничья с проездами до ул. Горбатовская	Ул. Охотничья с проездами до ул. Горбатовская	
22-401 ОП МГ	3090	ул. Братьев Игнатовых	по ул. Братьев Игнатовых от ул. Медицинская до ул. Горбатовская	52:18:0000000:12348
22-401 ОП МГ	3091	Ул. Чукотская от ул. Моховая до ул. Кузнечихинской	Ул. Чукотская от ул. Моховая до ул. Кузнечихинской	
22-401 ОП МГ	3092	Ул. Моховая от ул. Юбилейной до ул. Агрономической (с двух сторон)	По ул. Моховая (от ул. Юбилейная до ул. Бекетова, участок 1) По ул. Моховая (от ул. Бекетова до ул. Агрономическая, участок 2) По ул. Моховая (от ул. Агрономическая до реки Старка, участок 3)	52:18:0000000:12332 52:18:0000000:12619 52:18:0000000:12325
22-401 ОП МГ	3093	Разворотная площадка авт. N 28	Разворотная площадка авт. N 28	
22-401 ОП МГ	3094	Бульвар 60-летия Октября от ул. Ванеева до д. N 1	по Бульвару 60-летия Октября	52:18:0000000:7426
22-401 ОП МГ	3095	Проезд от д. 4/1 по ул. Васюнина до ул. Н. Сусловой	Проезд от д. 4/1 по ул. Васюнина до ул. Н. Сусловой	
22-401 ОП МГ	3096	В квартале "Звезда"	В квартале "Звезда"	
22-401 ОП МГ	3097	Проезд с ул. Бекетова (д. 5) до ул. Мельникова-Печерского	Проезд с ул. Бекетова (д. 5) до ул. Мельникова-Печерского	
22-401 ОП МГ	3098	Ул. Краснозвездная от ЦИБ-84 до пр. Гагарина	Ул. Краснозвездная от ЦИБ-84 до пр. Гагарина	
22-401 ОП МГ	3099	Ул. Краснозвездная от ул. М.Печерского до д. 56	Ул. Краснозвездная от ул. М.Печерского до д. 56	
22-401 ОП МГ	3100	Ул. Ладыжникова от ул. Шорина до ул. Заярская	Ул. Ладыжникова от ул. Шорина до ул. Заярская	
22-401 ОП МГ	3101	Переулок Нартова от ул. Бекетова до кладбища	пер. Нартова (участок 1 от ул. Бекетова до ул. Юбилейная) пер. Нартова (участок 2 от ул. Юбилейная до кладбища "Марьина роща"	52:18:0000000:1358 52:18:0000000:1357
22-401 ОП МГ	3102	Внутренний проезд вдоль пр. Гагарина от ул. Краснозвездной до д. N 50 с выездом на пр. Гагарина	Внутренний проезд вдоль пр. Гагарина от ул. Краснозвездной до д. N 50 с выездом на пр. Гагарина	
22-401 ОП МГ	3103	Дорога, параллельная ул. Нартова, от ул. Медицинской до переезда	Дорога, параллельная ул. Нартова, от ул. Медицинской до переезда	
22-401 ОП МГ	3104	Ул. Четверикова от ул. Шорина до ул. Заярская	Ул. Четверикова от ул. Шорина до ул. Заярская	
22-401 ОП МГ	3105	Ул. Агрономическая от ул. Шорина до ул. Заярская и от ул. Моховая до ул. Уссурийская	Ул. Агрономическая от ул. Шорина до ул. Заярская и от ул. Моховая до ул. Уссурийская ул. Агрономическая (от ул. Ванеева до реки Кова, участок 1) ул. Агрономическая (от ул. Ванеева до ул. Саврасова, участок 2) ул. Агрономическая (от ул. Саврасова до ул. им. А. Шорина, участок 3) ул. Агрономическая (от дома N 164 по ул. Агрономическая до реки Старка, участок 4)	52:18:0000000:12704 52:18:0000000:12709 52:18:0000000:12708 52:18:0000000:12714
22-401 ОП МГ	3106	Заезд от ул. Бекетова до ов. базы N 4	Заезд от ул. Бекетова до ов. базы N 4	
22-401 ОП МГ	3107	Ул. Кулибина от ул. Студенческой до ул. Белинского	ул. Кулибина, от ул. Белинского до ул. Тимирязева ул. Кулибина, от ул. Тимирязева до ул. Студенческая	52:18:0000000:10029 52:18:0000000:10020
22-401 ОП МГ	3108	Ул. Верхняя от ул. Моховой до ул. Саврасова и от ул. Головнина до ул. Норвежская	По ул. Верхняя (от ул. Моховая до ул. Саврасова, участок 1) По ул. Верхняя (от ул. Саврасова до ул. Головнина, участок 2) По ул. Верхняя (от ул. Головнина до ул. Кузнечихинская, участок 3)	52:18:0000000:12391 52:18:0000000:12328 52:18:0000000:12324
22-401 ОП МГ	3109	Ул. Эльтонская от ул. Верхней до ул. Рыбинской; от ул. Норвежская до ул. Бекетова и от ул. Чукотская до ул. Юбилейная	Ул. Эльтонская (участок N 1, от реки Старка до ул. Агрономическая) По ул. Эльтонская (участок N 2, от ул. Агрономическая до ул. Верхняя)	52:18:0000000:12374 52:18:0000000:12381
22-401 ОП МГ	3110	Ул. Ветеринарная от пр. Гагарина до въезда в Нижновтеплоэнерго	Ул. Ветеринарная, от пр. Гагарина до ул. Пушкина Ул. Ветеринарная, ул. Пушкина до Конного проезда	52:18:0000000:9987 52:18:0000000:9972
22-401 ОП МГ	3111	Заезд с пр. Гагарина в бывшее ГВЗРКУ (д. 60)	Заезд с пр. Гагарина в бывшее ГВЗРКУ (д. 60)	
22-401 ОП МГ	3112	Ул. Чачиной от ул. Генкиной до ул. Артельной	Ул. Чачиной от ул. Генкиной до ул. Артельной	
22-401 ОП МГ	3113	Участок дороги от ул. Чачиной до ОАО "Нижфарм" с выездом на ул. Салганскую	Участок дороги от ул. Чачиной до ОАО "Нижфарм" с выездом на ул. Салганскую	
22-401 ОП МГ	3114	Переулок Безымянный	Переулок Безымянный	
22-401 ОП МГ	3115	Проезд между бас. "Дельфин" и гост. "Ока"	Проезд между бас. "Дельфин" и гост. "Ока"	
22-401 ОП МГ	3116	Местный проезд с пр. Гагарина, 21 во внутридворовую территорию	Улица Маршала Баграмяна (местный проезд с пр. Гагарина, 21 во внутридворовую территорию	
22-401 ОП МГ	3117	Проезд вдоль Университета от пр. Гагарина до ТД "Меркурий"	Проезд вдоль Университета от пр. Гагарина до ТД "Меркурий"	
22-401 ОП МГ	3118	Проезд, параллельный пр. Гагарина, с подъездом к 6-ну "Дельфин"	Проезд, параллельный пр. Гагарина, с подъездом к 6-ну "Дельфин", а также проезд с пр.Гагарина к д.29Е по пр.Гагарина и стоянка между Дворцом Спорта и Гостиницей "Ока"	
22-401 ОП МГ	3119	Артельный проезд от ул. Артельной вдоль садоводческих товариществ	Артельный проезд от ул. Артельной вдоль садоводческих товариществ	
22-401 ОП МГ	3120	Внутридворовый проезд от ул. Артельной, 3 до ГСК "Доверие"	Внутридворовый проезд от ул. Артельной, 3 до ГСК "Доверие"	
22-401 ОП МГ	3121	Проезд от пр. Гагарина, 36 до пер. Светлогорский	Проезд от пр. Гагарина, 36 до пер. Светлогорский	
22-401 ОП МГ	3122	Конный проезд	Конный проезд	
22-401 ОП МГ	3123	Ул. Малиновского	Ул. Малиновского Маршала от ул. Генерала Ивлева до ул. Ванеева	52:18:0000000:6150
22-401 ОП МГ	3124	Ул. Дунаева от ул. Ижорская до Полтавская и вдоль д. 12 по ул. Дунаева	Ул. Дунаева от ул. Ижорская до Полтавская и вдоль д. 12 по ул. Дунаева	
22-401 ОП МГ	3125	Ул. Балхашская от Высоковского проезда до д. 17 по ул. Балхашская	Ул. Балхашская от Высоковского проезда до д. 17 по ул. Балхашская, тротуар и мост от ул. Балхашская Надземный пешеходный переход: мост на ул. Балхашская	
22-401 ОП МГ	3126	Ул. Киевская от ул. Белинского до ул. Генкиной	Ул. Киевская от ул. Белинского до ул. Генкиной	
22-401 ОП МГ	3127	Ул. Ашхабадская от ул. Белинского до ул. Генкиной	Ул. Ашхабадская (от ул. Белинского до ул. Генкиной), в Советском районе Нижнего Новгорода	52:18:0000000:6826
22-401 ОП МГ	3128	Ул. Ломоносова от ул. Белинского до ул. Республиканской	по ул. Ломоносова от ул. Белинского до ул. Невзоровых, участок 1 ул. Ломоносова, от ул. Невзоровых до ул. Генкиной, участок 2 по ул. Ломоносова, от ул. Генкиной до ул. Республиканская, участок 3	52:18:0000000:12372 52:18:0000000:12369 52:18:0000000:12591
22-401 ОП МГ	3129	Ул. Быкова от ул. Ген. Ивлиева до ул. Ген. Штеменко	Героя Быкова, от ул. Генерала Ивлиева до ул. Генерала Штеменко	52:18:0000000:9998
22-401 ОП МГ	3130	Ул. Рыбинская от ул. Гужевой до разворотной площадки	1) ул.Рыбинская от ул.Гужевой до ул.Ванеева 2) ул. Рыбинская (от реки Кова до ул. Ванеева)	52:18:0000000:12383
22-401 ОП МГ	3131	Ул. Гаражная от ул. Б. Панина до пер. Вишневый	Ул. Гаражная от ул. Б. Панина до пер. Вишневый	
22-401 ОП МГ	3132	Ул. Агрономическая от ул. Ванеева до разворотной площадки	Ул. Агрономическая от ул. Ванеева до разворотной площадки	
22-401 ОП МГ	3133	Дорога в дер. Новопокровское от дер. Кузнечиха	Дорога в дер. Новопокровское от дер. Кузнечиха	
22-401 ОП МГ	3134	Третий проезд от ул. Ижорской до ул. Полтавской	Третий проезд от ул. Ижорской до ул. Полтавской	
22-401 ОП МГ	3135	Гаражный проезд и переулок	Гаражный проезд и переулок	
22-401 ОП МГ	3136	Проезд от д. 7/1 по ул. Васюнина до ул. Н. Сусловой	Проезд от д. 7/1 по ул. Васюнина до ул. Н. Сусловой	
22-401 ОП МГ	3137	Проезд, параллельный ул. Васюнина, от ул. Б. Корнилова, 7/1 до ул. Ванеева, 86	Проезд, параллельный ул. Васюнина, от ул. Б. Корнилова, 7/1 до ул. Ванеева, 86	
22-401 ОП МГ	3138	Заезд к дому 225 по ул. Ванеева от ул. Ванеева	Заезд к дому 225 по ул. Ванеева от ул. Ванеева	
22-401 ОП МГ	3139	Проезд от ул. Рокоссовского, 2 до ул. Малиновского вдоль д/д 7 с выездом к ТП	Проезд от ул. Рокоссовского, 2 до ул. Малиновского вдоль д/д 7 с выездом к ТП, тротуар от Малиновского до Рокоссовского	
22-401 ОП МГ	3140	Проезд от ул. Ген. Штеменко до шк. 187 (искл. проезд вдоль д. 4 по ул. Штеменко)	Проезд от ул. Ген. Штеменко до шк. 187 (искл. проезд вдоль д. 4 по ул. Штеменко)	
22-401 ОП МГ	3141	Проезд от ул. Козицкого до ул. Ванеева вдоль шк. 54 и центра "Надежда"	Проезд от ул. Козицкого до ул. Ванеева вдоль шк. 54 и центра "Надежда"	
22-401 ОП МГ	3142	Проезд от ул. Шишкова к д/с 49	Проезд от ул. Шишкова к д/с 49	
22-401 ОП МГ	3143	Въезд с ул. Ген. Ивлиева к д. 35/1	Въезд с ул. Ген. Ивлиева к д. 35/1	
22-401 ОП МГ	3144	Въезд с ул. Ген. Ивлиева к д. 37/1	Въезд с ул. Ген. Ивлиева к д. 37/1	
22-401 ОП МГ	3145	Заезд с 6-ра 60 лет Октября вдоль Дубовой аллеи с выездом на ул. Рокоссовского (искл. проезд вдоль д. 4)	Заезд с 6-ра 60 лет Октября вдоль Дубовой аллеи с выездом на ул. Рокоссовского (искл. проезд вдоль д. 4)	
22-401 ОП МГ	3146	Заезды к жилым домам с ул. Рокоссовского (5 шт.)	Заезды к жилым домам с ул. Рокоссовского (5 шт.), а также парковка и въезд в ЦТП у д.1 по ул.Рокоссовского и въезд к д.13 по ул.Рокоссовского	
22-401 ОП МГ	3147	Внутридворовый проезд от ул. Н. Сусловой вдоль домов 24, 22, 20, 12/2 до ул. Агрономической	Внутридворовый проезд от ул. Н. Сусловой вдоль домов 24, 22, 20, 12/2 до ул. Агрономической	
22-401 ОП МГ	3148	Проезд от ул. Бекетова до ул. Пушкина (вдоль поликлиники N 34)	Проезд от ул. Бекетова до ул. Пушкина (вдоль поликлиники N 34)	
22-401 ОП МГ	3149	Проезд от ул. Быкова, 1 до бул. 60 лет Октября, 1	Проезд от ул. Быкова, 1 до бул. 60 лет Октября, 1	
22-401 ОП МГ	3150	Ул. Салганская	По ул. Салганская	52:18:0000000:12588
22-401 ОП МГ	3151	Проезд Безымянный от ул. Агрономическая до ул. Рыбинская, от д. 100 до д. 49	Проезд Безымянный от ул. Агрономическая до ул. Рыбинская, от д. 100 до д. 49	
22-401 ОП МГ	3152	Проезд Безымянный от ул. Агрономическая до ул. Рыбинская, от д. 32 до д. 7	Проезд Безымянный от ул. Агрономическая до ул. Рыбинская, от д. 32 до д. 7	
22-401 ОП МГ	3153	Ул. Сельская	Ул. Сельская, от ул. Сельская до въезда в гаражи: тротуар и мост	
22-401 ОП МГ	3154	Проход к шк. 135 от магазина до асфальтовой дорожки	Проход к шк. 135 от магазина до асфальтовой дорожки	
22-401 ОП МГ	3155	Ул. Гейне от д. 10 до д. 26 по ул. Охотничьей	Ул. Гейне от д. 10 до д. 26 по ул. Охотничьей	
22-401 ОП МГ	3156	Ул. Клеверная	Ул. Клеверная	
22-401 ОП МГ	3157	Ул. Пригородная от ул. Сельская до ул. Ванеева (вкл. проезд, параллельный ул. Ванеева)	Ул. Пригородная от ул. Сельская до ул. Ванеева (вкл. проезд, параллельный ул. Ванеева)	
22-401 ОП МГ	3158	Пер. Прудный от ул. Ошарская до ул. Пригородная	Пер. Прудный от ул. Ошарская до ул. Пригородная	
22-401 ОП МГ	3159	Проезд от ул. Рыбинская до ул. Пригородная	Проезд от ул. Рыбинская до ул. Пригородная	
22-401 ОП МГ	3160	Переулок Высоковский	Переулок Высоковский	

22-401 ОП МГ 3161	Переулок Полтавский от ул. Полтавская до д. 10	Переулок Полтавский от ул. Полтавская до д. 10	
22-401 ОП МГ 3162	Деревня Кузнечиха с подъездом от ул. Малиновского	участок 1– от ул.Маршала Малиновского до ул.Бархатная	52:18:0000000:29375
		участок 2 – ул.Бархатная от д.38 до д.87В	52:18:0000000:29376
		участок 3 – ул.Акварельная в дер.Кузнечиха от д.13 до д.63Б	-
		участок 4 – дер.Кузнечиха от д.25А до дороги в ТИЗ"Покровское"	52:18:0000000:29371
		участок 5 – дер.Кузнечиха от д.301 вдоль д.298, д.291 к д.304 (без заезда к дому 304)	52:18:0070270:801
		участок 6 – дер.Кузнечиха от ул.Бархатная до ул.Акварельная	52:18:0000000:29369
		участок 7 –дер.Кузнечиха от ул.Акварельная (от д.63Б дер.Кузнечиха), к 301 (параллельно ул.Мечтателей)	52:18:0000000:29370
		участок 8 – ул.Ковская от ул.Комсомольская (д.66 по ул.Комсомольская) до ул.Мраморная (д.23 по ул.Мраморная)	52:18:0070309:196
		участок 9 – ул.Мраморная от ул.Ковская (д.23 по ул.Мраморная) до ул.Импульсная	52:18:0070331:431
22-401 ОП МГ 3163	Безымянный проезд от д. 46 по ул. Агрономической до ул. Канашской	Безымянный проезд от д. 46 по ул. Агрономической до ул. Канашской	
22-401 ОП МГ 3164	Безымянный проезд от пр. Кузнечихинский до ул. Клеверная	Безымянный проезд от пр. Кузнечихинский до ул. Клеверная	
22-401 ОП МГ 3165	Ул. Медицинская от ул. Нартова до Кладбищенского проезда	Ул. Медицинская от ул. Нартова до Кладбищенского проезда	
22-401 ОП МГ 3166	Ул. Сорочинская от ул. Бр. Игнатовых до д. 2/30	Ул. Сорочинская от ул. Бр. Игнатовых до д. 2/30	
22-401 ОП МГ 3167	Ул. Сухореченская	Ул. Сухореченская	
22-401 ОП МГ 3168	Ул. Елецкая от д. 17 до 1	Ул. Елецкая от д. 17 до 1	
22-401 ОП МГ 3169	Ул. Енисейская	Ул. Енисейская	
22-401 ОП МГ 3170	Проезд к ТП от д. 8 по ул. Рокоссовского	Проезд к ТП от д. 8 по ул. Рокоссовского	
22-401 ОП МГ 3171	Ул. Звенигородская	Ул. Звенигородская	
22-401 ОП МГ 3172	Переулок Звенигородский	Переулок Звенигородский	
22-401 ОП МГ 3173	Проезд Звенигородский	Проезд Звенигородский	
22-401 ОП МГ 3174	Проезд от ул. Ген. Ивлиева к р-ку "Герц"	Проезд от ул. Ген. Ивлиева к р-ку "Герц"	
22-401 ОП МГ 3175	ул. Родниковая от ул. Звенигородская до д. 68 и от ул. Республиканская до ул. Генкиной	ул. Родниковая от ул. Звенигородская до д. 68 и от ул. Республиканская до ул. Генкиной	
22-401 ОП МГ 3176	Ул. Шацкая	Ул. Шацкая	
22-401 ОП МГ 3177	Ул. Стеклова	Ул. Стеклова, тротуар и мост ул. Стеклова	
22-401 ОП МГ 3178	Ул. Верхнеудинская	Ул. Верхнеудинская	
22-401 ОП МГ 3179	Ул. Канашская от ул. Гужевая до ул. Ванеева и от ул. Ванеева до ул. Бредихина	по Ул. Канашская	52:18:0000000:12380
22-401 ОП МГ 3180	ул. Крайняя от ул. Агрономическая до д. 75 по ул. Рыбинская	ул. Крайняя от ул. Агрономическая до д. 75 по ул. Рыбинская	
22-401 ОП МГ 3181	Проезд вдоль садов от ул. Саврасова до ул. Кузнечихинская	Проезд вдоль садов от ул. Саврасова до ул. Кузнечихинская	
22-401 ОП МГ 3182	Ул. 1-ая Оранжерейная (от ул. Пушкина до д. 1 по ул. Тимирязева, за д. 5 по ул. Тимирязева, от д. 11 по ул. Тимирязева до д. 45 по ул. 1-ая Оранжерейная)	Ул. 1-ая Оранжерейная (от ул. Пушкина до гаражей у д.18 по ул.Пушкина, за д. 5 по ул. Тимирязева, от д.11 по ул. Тимирязева до д.45 по ул. 1 -ая Оранжерейная)	
22-401 ОП МГ 3183	Ул. Манежная	Ул. Манежная	
22-401 ОП МГ 3184	Проезд с ул. Быкова к школе N 23	Проезд с ул. Быкова к школе N 23	
22-401 ОП МГ 3185	Проезд от ул. Сельская (д. 20) до д. 50А по ул. Агрономическая	Проезд от ул. Сельская (д. 20) до д. 50А по ул. Агрономическая	
22-401 ОП МГ 3186	Ул. Савельевой	Ул. Савельевой	
22-401 ОП МГ 3187	Ул. Сильвина	Ул. Сильвина	
22-401 ОП МГ 3188	Ул. Балахонова	Ул. Балахонова	
22-401 ОП МГ 3189	Ул. Барминская	Ул. Барминская надземный пешеходный переход: мост через Ярильский овраг	
22-401 ОП МГ 3190	Проезд Кузнечихинский от ул. Эльтонская до д. 7	Проезд Кузнечихинский от ул. Эльтонская до д. 7, ул. Эльтонская, 50	
22-401 ОП МГ 3191	Ул. Плетневская от ул. Кузнечихинская до д. 13	Ул. Плетневская от ул. Кузнечихинская до д. 13, тротуар вдоль проезда от ул. Плетневская до ул. Кузнечихинская и далее до ул. Молдавская	
22-401 ОП МГ 3192	Ул. Норвежская от д. 34 (по ул. Молдавская) до д. 23 (по ул. Норвежская)	Ул. Норвежская от д. 34 (по ул. Молдавская) до д. 23 (по ул. Норвежская)	
22-401 ОП МГ 3193	Проезд с пр. Гагарина (между д. 60 к. 7 и 62) до конца д. 60 к. 14	Пер. им. А. Аристова (проезд с пр. Гагарина (между д. 60 к. 7 и 62) до конца д. 60 к. 14 и от д.60 к.14 до конца д.35	
22-401 ОП МГ 3194	Ул. Молдавская от ул. Бекетова до ул. Норвежская	Ул. Молдавская от ул. Бекетова до ул. Норвежская	
22-401 ОП МГ 3195	Дублер ул. Ванеева: от пл. Советская до ул. Козицкого; и от АЗС до ул. Рокоссовского	Дублер ул. Ванеева: от пл. Советская до ул. Козицкого; и от АЗС до ул. Рокоссовского	
22-401 ОП МГ 3196	Бекетова, 65	Бекетова, 65	
22-401 ОП МГ 3197	Бекетова, 69	Бекетова, 69, заезд к церкви с ул.Бекетова	
22-401 ОП МГ 3198	Головнина, 43	Головнина, 43	
22-401 ОП МГ 3199	Юбилейная, 38	Юбилейная, 38	
22-401 ОП МГ 3200	Чукотская, 38	Чукотская, 38	
22-401 ОП МГ 3201	ул. Бекетова, дом N 67	ул. Бекетова, дом N 67	
22-401 ОП МГ 3202	ул. Юбилейная, 41	ул. Юбилейная, 41	
22-401 ОП МГ 3203	Бекетова, 57	Бекетова, 57, 59	
22-401 ОП МГ 3204	Бекетова, 63/34	Бекетова, 63/34	
22-401 ОП МГ 3205	Головнина, 34	Головнина, 34	
22-401 ОП МГ 3206	Головнина, 36А	Головнина, 36А	
22-401 ОП МГ 3207	Саврасова, 26А	Саврасова, 26А	
22-401 ОП МГ 3208	Юбилейная, 35	Юбилейная, 35	
22-401 ОП МГ 3209	Юбилейная, 36	Юбилейная, 36	
22-401 ОП МГ 3210	Юбилейная, 37	Юбилейная, 37	
22-401 ОП МГ 3211	ул. Чукотская, 32	ул. Чукотская, 28, 32, **30**	
22-401 ОП МГ 3212	Бекетова, 43/20	Бекетова, 43/20	
22-401 ОП МГ 3213	Бекетова, 45	Бекетова, 45	
22-401 ОП МГ 3214	Бекетова, 45Б/6	Бекетова, 45Б/6 Чукотская, 4	
22-401 ОП МГ 3215	Бекетова, 47	Бекетова, 47, 47А	
22-401 ОП МГ 3216	Бекетова, 49	Бекетова, 49	
22-401 ОП МГ 3217	Бекетова, 49А	Бекетова, 49А	
22-401 ОП МГ 3218	Бекетова, 51	Бекетова, 51	
22-401 ОП МГ 3219	Бекетова, 51А	Бекетова, 51А	
22-401 ОП МГ 3220	Бекетова, 53	Бекетова, 53	
22-401 ОП МГ 3221	Бекетова, 53А	Бекетова, 53А	
22-401 ОП МГ 3222	Бекетова, 55	Бекетова, 55	
22-401 ОП МГ 3223	Моховая, 22	Моховая, 21Б, 22	
22-401 ОП МГ 3224	Чукотская, 5	Чукотская, 5, 10	
22-401 ОП МГ 3225	Чукотская, 12	Чукотская, 12	
22-401 ОП МГ 3226	Чукотская, 18	Чукотская, 18	
22-401 ОП МГ 3227	Чукотская, 20	Чукотская, 20	
22-401 ОП МГ 3228	Чукотская, 22	Чукотская, 22	
22-401 ОП МГ 3229	Чукотская, 24	Чукотская, 24	
22-401 ОП МГ 3230	Юбилейная, 26	Юбилейная, 26 Чукотская, 3А	
22-401 ОП МГ 3231	Юбилейная, 28	Юбилейная, 28	
22-401 ОП МГ 3232	Юбилейная, 30	Юбилейная, 30	
22-401 ОП МГ 3233	Юбилейная, 34	Юбилейная, 34	
22-401 ОП МГ 3234	Бекетова, 21/16	Бекетова, 21/16	
22-401 ОП МГ 3235	Проезд от ул. Бекетова, (между д. 35 и 37) до ул. Юбилейная	Проезд от ул. Бекетова, (между д. 35 и 37) до ул. Юбилейная	
22-401 ОП МГ 3236	Бекетова, 21А, 23А, Заярская, 18А, Юбилейная, 9Б	Бекетова, 21А, 23А, 23Б, 25Б, Заярская, 18А, Юбилейная, 9	
22-401 ОП МГ 3237	Бекетова, 23, 25, 27, 27А, 27Б	Бекетова, 23, 25, 27, 27А, 27Б	
22-401 ОП МГ 3238	Бекетова, 29	Бекетова, 29	
22-401 ОП МГ 3239	Бекетова, 33	Бекетова, 33	
22-401 ОП МГ 3240	Проезд от ул. Бекетова, (между д. 37 и 39) до д. 23А по ул. Юбилейная	Проезд от ул. Бекетова, (между д. 37 и 39) до д. 23А по ул. Юбилейная	
22-401 ОП МГ 3241	Заярская, 20, Юбилейная, 6	Заярская, 20, Юбилейная, 6	
22-401 ОП МГ 3242	Заярская, 20А	Заярская, 20А	
22-401 ОП МГ 3243	Юбилейная, 8	Юбилейная, 8, 9	
22-401 ОП МГ 3244	Заезды к д. 11, 12, 13 по ул. Юбилейная	Заезды к д. 11, 12, 13 по ул. Юбилейная	
22-401 ОП МГ 3245	Юбилейная, 14	Юбилейная, 14, 14А, 17А, 19А, тротуар возле д.25Ана ул.Моховая	
22-401 ОП МГ 3246	Юбилейная, 20	Юбилейная, 20	
22-401 ОП МГ 3247	Заезды к д. 80, 86 по ул. Бекетова	Заезды к д. 80, 86 по ул. Бекетова	
22-401 ОП МГ 3248	Бекетова, 88	Бекетова, 88	
22-401 ОП МГ 3249	Бекетова, 92, Кузнечихинская, 75	Бекетова, 92, Кузнечихинская, 75	
22-401 ОП МГ 3250	Норвежская, 4	Норвежская, 3, 4	
22-401 ОП МГ 3251	Норвежская, 6, 6 к. 3	Норвежская, 6, 6 к. 3	
22-401 ОП МГ 3252	Норвежская, 6 к. 2	Норвежская, 6 к. 2, 37	
22-401 ОП МГ 3253	ул. Бекетова, 80А	ул. Бекетова, 80А	
22-401 ОП МГ 3254	Бекетова, 68, 70, 70а, 72, 72а, 74	Бекетова, 68, 70, 70а, 72, 72а, 74, 76	
22-401 ОП МГ 3255	Норвежская, 13	Норвежская, 11, 13	
22-401 ОП МГ 3256	Саврасова, 8	Саврасова, 8	
22-401 ОП МГ 3257	Заезды к д. 10, 16 по ул. Саврасова	Заезды к д. 10, 16 по ул. Саврасова	
22-401 ОП МГ 3258	Бекетова, 60/1, 62, 64, 66	Бекетова, 60/1, 62, 64, 66	
22-401 ОП МГ 3259	Проезд от пер. Мерный до ул. Верхняя	Проезд от пер. Мерный до ул. Верхняя	
22-401 ОП МГ 3260	Саврасова, 1	Саврасова, 1	
22-401 ОП МГ 3261	Саврасова, 5, 7, 9, 9А	Саврасова, 5, 7, 9, 9А	
22-401 ОП МГ 3262	Бекетова, 54, 54А, 54Б	Бекетова, 54, 54А, 54Б	
22-401 ОП МГ 3263	Моховая, 16, 16А	Моховая, 16, 16А	
22-401 ОП МГ 3264	Бекетова, 56, 56А, 58/2, Верхняя, 9, 9А, 11, 13, Уссурийская, 4, 6, 6А	Бекетова, 56, 56А, 58/2, Верхняя, 9, 9А, 11, 13, 19 Уссурийская, 4, 5, 5А, 6, 6А, 18	
22-401 ОП МГ 3265	Верхняя, 2, 4	Верхняя, 2, 4	
22-401 ОП МГ 3266	Проезд от ул. Верхняя до ул. Бекетова	Проезд от ул. Верхняя до ул. Бекетова	
22-401 ОП МГ 3267	Верхняя, 10, 12	Верхняя, 10, 12, 17	
22-401 ОП МГ 3268	Моховая, 6, 6б, 6а, 8	Моховая, 6, 6б, 6а, 8	
22-401 ОП МГ 3269	Проезд от д. 175 до д. 167/1 по ул. Агрономическая	Проезд от д. 175 до д. 167/1 по ул. Агрономическая	
22-401 ОП МГ 3270	Бекетова, 44	Бекетова, 44	
22-401 ОП МГ 3271	Бекетова, 46, 48, Сибирцева, 6	Бекетова, 46, 48, Сибирцева, 6	
22-401 ОП МГ 3272	Бекетова, 50	Бекетова, 50	
22-401 ОП МГ 3273	Проезд от ул. Горловская до ул. Моховая	Проезд от ул. Горловская до ул. Моховая	
22-401 ОП МГ 3274	Горловская, 8/7	Горловская, 8/7	
22-401 ОП МГ 3275	Проезд от д. 7/1 по ул. Моховая до д. 167/1 по ул. Агрономическая	Проезд от д. 7/1 по ул. Моховая до д. 167/1 по ул. Агрономическая	
22-401 ОП МГ 3276	Проезд от д. 3 по ул. Рукавишниковых до д. 171 по ул. Агрономическая	Проезд от д. 3 по ул. Рукавишниковых до д. 171 по ул. Агрономическая	
22-401 ОП МГ 3277	Проезд от д. 5 по ул. Рукавишниковых до д. 175 по ул. Агрономическая	Проезд от д. 5 по ул. Рукавишниковых до д. 175 по ул. Агрономическая	
22-401 ОП МГ 3278	Проезд от ул. Горловская до д. 191А по ул. Агрономическая с проездом за сараями	Проезд от ул. Горловская до д. 191А по ул. Агрономическая с проездом за сараями	
22-401 ОП МГ 3279	Бекетова, 36	Бекетова, 36	
22-401 ОП МГ 3280	Проезд от ул. Бекетова (м/ду д. 40 и 42) до ул. Сестер Рукавишниковых	Проезд от ул. Бекетова (м/ду д. 40 и 42) до ул. Сестер Рукавишниковых	
22-401 ОП МГ 3281	Горловская, 5	Горловская, 5	
22-401 ОП МГ 3282	Горловская, 7/9	Горловская, 7/9	
22-401 ОП МГ 3283	Проезд от ул. Заярская (д. 2) к д. 183А по ул. Агрономическая	Проезд от ул. Заярская (д. 2) к д. 183А по ул. Агрономическая	
22-401 ОП МГ 3284	Заярская, 4	Заярская, 1, 3/1, 4	
22-401 ОП МГ 3285	Проезд от ул. Бекетова (м/ду д. 34 и 36) до ул. Сестер Рукавишниковых с выездом на ул. Заярская	Проезд от ул. Бекетова (м/ду д. 34 и 36) до ул. Сестер Рукавишниковых с выездом на ул. Заярская	
22-401 ОП МГ 3286	ул. Бекетова, дом N 42/15	ул. Бекетова, дом N 42/15	
22-401 ОП МГ 3287	Рукавишниковых, 11	Рукавишниковых, 11	
22-401 ОП МГ 3288	Рукавишниковых, 17	Рукавишниковых, 17	
22-401 ОП МГ 3289	Бекетова, 24/2	Бекетова, 24/2	
22-401 ОП МГ 3290	Проезды у д. 30 по ул. Бекетова	Проезды у д. 30 по ул. Бекетова	
22-401 ОП МГ 3291	Заярская, 5	Заярская, 5	
22-401 ОП МГ 3292	Заярская, 13	Заярская, 13	
22-401 ОП МГ 3293	Проезд от ул. Шорина (м/ду д. 40 и 40А по ул. Пушкина) до проезда вдоль д. 38 по ул. Пушкина	Проезд от ул. Шорина (м/ду д. 40 и 40А по ул. Пушкина) до проезда вдоль д. 38 по ул. Пушкина	
22-401 ОП МГ 3294	Пушкина, 50, 18, 46, 44, 42	Пушкина, 50, 18, 46, 44, 42	
22-401 ОП МГ 3295	Проезд с ул. Агрономическая до д. 7 по ул. Четверикова (и тротуар у д. 11 по ул. Четверикова)	Проезд с ул. Агрономическая до д. 7 по ул. Четверикова (и тротуар у д. 11 по ул. Четверикова), ул. Четверикова, 6	
22-401 ОП МГ 3296	Шорина, 3	Шорина, 3	
22-401 ОП МГ 3297	Шорина, 4, 4А	Шорина, 4, 4А	
22-401 ОП МГ 3298	Проезд от ул. Шорина (д. 6) до д. 52 по ул. Пушкина	Проезд от ул. Шорина (д. 6) до д. 52 по ул. Пушкина	
22-401 ОП МГ 3299	Шорина, 8, 10, 12	Шорина, 8, 10, 12,	
22-401 ОП МГ 3300	Шорина, 14	Шорина, 14	
22-401 ОП МГ 3301	Шорина, 16А	Шорина, 16А	
22-401 ОП МГ 3302	Проезд от ул. Шорина (м/ду д. 18 и 18А) до дороги вдоль д. 20 по ул. Шорина	Проезд от ул. Шорина (м/ду д. 18 и 18А) до дороги вдоль д. 20 по ул. Шорина	
22-401 ОП МГ 3303	Проезд от ул. Шорина (д. 20) до трамвайных путей (д. 38 по ул. Пушкина)	Проезд от ул. Шорина (д. 20) до трамвайных путей (д. 38 по ул. Пушкина)	
22-401 ОП МГ 3304	Вокруг д. 22 по ул. Бекетова	Вокруг д. 22 по ул. Бекетова	
22-401 ОП МГ 3305	ул. Бекетова, 26/1	ул. Бекетова, 26/1	
22-401 ОП МГ 3306	Агрономическая, 193	Агрономическая, 161, 163, 159, 191, 193	
22-401 ОП МГ 3307	Бекетова, 10Б	Бекетова, 10Б	
22-401 ОП МГ 3308	Бекетова, 14	Бекетова, 14	
22-401 ОП МГ 3309	Пушкина, 39, 39А, 39Б, 39 В, 41, 43, 43А, 43Б, 43 В, 43Г	Пушкина, 39, 39А, 39Б, 39 В, 41, 43, 43А, 43Б, 43В, 43Г	
22-401 ОП МГ 3310	Пушкина, 45, 45А, 45Б, 45 В	Пушкина, 45, 45А, 45Б, 45 В	
22-401 ОП МГ 3311	Проезд от д. 47 по ул. Пушкина до д. 14А по ул. Бекетова (и тротуары у домов)	Проезд от д. 47 по ул. Пушкина до д. 14А по ул. Бекетова (и тротуары у домов)	
22-401 ОП МГ 3312	ул. Бекетова, дом N 12	ул. Бекетова, дом N 12	
22-401 ОП МГ 3313	ул. Бекетова, 18	ул. Бекетова, 18	
22-401 ОП МГ 3314	Бекетова, 6Б	Бекетова, 6Б	
22-401 ОП МГ 3315	Косогорная, 4, 6, 8, 10	Косогорная, 4, 6, 8, 10	
22-401 ОП МГ 3316	Косогорная, 12	Косогорная, 12, 14, 16	
22-401 ОП МГ 3317	Косогорная, 18	Косогорная, 18	
22-401 ОП МГ 3318	Косогорная, 20	Косогорная, 20	
22-401 ОП МГ 3319	Светлогорский, 6А	Светлогорский, 6А	
22-401 ОП МГ 3320	Светлогорский, 8	Светлогорский, 8	
22-401 ОП МГ 3321	Светлогорский, 12	Светлогорский, 12	
22-401 ОП МГ 3322	Светлогорский, 16	Светлогорский, 16	
22-401 ОП МГ 3323	Косогорная, 3	Косогорная, 3	
22-401 ОП МГ 3324	Светлогорский пер., дом N 14	Светлогорский пер., дом N 14	
22-401 ОП МГ 3325	пер. Светлогорский, 2	пер. Светлогорский, 2	
22-401 ОП МГ 3326	ул. Бекетова, 8, 8а	ул. Бекетова, 8, 8а	
22-401 ОП МГ 3327	Бекетова, 2, 4, 4А, 4Б, 4 В, 5А, 6, 6 В; ул. Светлогорская, 1, 1А, 1Б, 3, 5, 5А, 7/1, 9/8, пер. Светлогорский, 13	Бекетова, 2, 4, 4А, 4Б, 4 В, 5А, 6, 6 В; ул. Светлогорская, 1, 1А, 1Б, 3, 5, 5А, 7/1, 9/8, пер. Светлогорский, 13	
22-401 ОП МГ 3328	Гагарина, 36, 38, 40	Гагарина, 36, 38, 40, 46	
22-401 ОП МГ 3329	Светлогорский, 5	Светлогорский, 5	
22-401 ОП МГ 3330	пр. Светлогорский, 4	пр. Светлогорский, 4	
22-401 ОП МГ 3331	пр. Светлогорский, 4А	пр. Светлогорский, 4А	
22-401 ОП МГ 3332	Бекетова, 1, 1А	Бекетова, 1, 1А	
22-401 ОП МГ 3333	Бекетова, 5, 7, 9, 11	Бекетова, 5, 7, 9, 11	
22-401 ОП МГ 3334	Гагарина, 48, 52, 54, 56, 58	Гагарина, 48, 52, 54, 56, 58	
22-401 ОП МГ 3335	М.-Печерского, 1, 8, Бекетова, 3А	М.-Печерского, 1, 8, Бекетова, 3А, 7	
22-401 ОП МГ 3336	Краснозвездная, 4	Краснозвездная, 4	
22-401 ОП МГ 3337	Краснозвездная, 8А, 12А, 16	Краснозвездная, 8А, 12А, 16, 6	
22-401 ОП МГ 3338	ул. Бекетова, 3	ул. Бекетова, 3	
22-401 ОП МГ 3339	Нартова, 9, 11	Нартова, 9, 11	
22-401 ОП МГ 3340	Нартова, 15, 17, 19, 21 (заезды)	Нартова, 15, 17, 19, 21 (заезды)	
22-401 ОП МГ 3341	Нартова, 31	Нартова, 31	
22-401 ОП МГ 3342	Медицинская, 2А, 4, 6, 8, 10, 12, 12Б, 14Б, 16, 16/1, 26	Медицинская, 2А, 4, 6, 8, 10, 12, 12Б, 14Б, 16, 16/1, 26	
22-401 ОП МГ 3343	Гагарина, 60 к. 3, 60 к. 2, 60 к. 4, 60 к. 6, 60 к. 12, 60 к. 13	Гагарина, 60 к. 3, 60 к. 2, 60 к. 4, 60 к. 6, 60 к. 12, 60 к. 13	
22-401 ОП МГ 3344	Гагарина, 60 к. 14, 60 к. 16, 60 к. 18	Гагарина, 60 к. 14, 60 к. 16, 60 к. 18	
22-401 ОП МГ 3345	Краснозвездная, 1, 3	Краснозвездная, 1, 3, 3 корп.1, 7	
22-401 ОП МГ 3346	Гагарина, 30, 32	Гагарина, 26 (тротуары), 28 (тротуары), 30, 32	
22-401 ОП МГ 3347	Артельная, 5, 5А, 7	Артельная, 5, 5А, 7	
22-401 ОП МГ 3348	Пушкина, 21, 27, 29, 31, 33	Пушкина, 21, 27, 29, 31, 33	
22-401 ОП МГ 3349	ул. Артельная, 9а, 11	ул. Артельная, 9а, 11	
22-401 ОП МГ 3350	ул. Пушкина, 34Б, 34 В, 36	ул. Пушкина, 34Б, 34 В, 36	
22-401 ОП МГ 3351	Конный проезд, 5, 6, 7, 8, 9	Конный проезд, 5, 6, 7, 8, 9	
22-401 ОП МГ 3352	Артельная, 4Б	Артельная, 4Б	
22-401 ОП МГ 3353	Артельная, 6, 6/1, 8, 12А	Артельная, 6, 6/1, 8, 12А	
22-401 ОП МГ 3354	Артельная, 10А, 12, 14, 16	Артельная, 10А, 12, 14, 16	
22-401 ОП МГ 3355	Артельная, 18	Артельная, 18	
22-401 ОП МГ 3356	Артельная, 18А	Артельная, 18А	
22-401 ОП МГ 3357	Гагарина, 14, 16	Гагарина, 14, 16	
22-401 ОП МГ 3358	Гагарина, 18, 20	Гагарина, 18, 20	

22-401 ОП МГ 3359	Ветеринарная, 2	Ветеринарная, 2 Ул.Кулибина, 14	
22-401 ОП МГ 3360	Студенческая, 4, 6А	Студенческая, 4, 6А	
22-401 ОП МГ 3361	пр. Гагарина, 6, Кулибина, 4А	пр. Гагарина, 6, Кулибина, 4А	
22-401 ОП МГ 3362	Кулибина, 10, 12/3	Кулибина, 10, 12/3	
22-401 ОП МГ 3363	Кулибина, 15 к. 1, 15 к. 2, Пушкина, 15/1	Кулибина, 15 к. 1, 15 к. 2, Пушкина, 15/1	
22-401 ОП МГ 3364	Пушкина, 9А, 11, 11А	Пушкина, 9А, 11, 11А, 12	
22-401 ОП МГ 3365	Окский съезд, 1, Гагарина, 3, 5, 7, 7А, Студенческая, 17, 17А, 19, 19А, 21	Окский съезд, 1, Гагарина, 3, 5, 7, 7А, Студенческая, 17, 17А, 19, 19А, 21	
22-401 ОП МГ 3366	Гагарина, 13, 13А	Гагарина, 13, 13А	
22-401 ОП МГ 3367	Гагарина, 17, 19	Гагарина, 17, 19, 17Ак9, 17Ак8, Жидкова, 2, Баграмяна, 1, 2, 3	
22-401 ОП МГ 3368	Гагарина, 21, 21 к. 1, 21 к. 2, 21 к. 3, 21 к. 5, 21 к. 6, 21 к. 7, 21 к. 8, 21 к. 9, 21 к. 10, 21 к. 11, 21 к. 12	Гагарина, 21, 21 к. 1, 21 к. 2, 21 к. 3, 21 к. 5, 21 к. 6, 21 к. 7, 21 к. 8, 21 к. 9, 21 к. 10, 21 к. 11, 21 к. 12	
22-401 ОП МГ 3369	Студенческая, 12	Студенческая, 12	
22-401 ОП МГ 3370	Красносельская, 3, 5, 11, 13	Красносельская, 3, 5, 11, 13	
22-401 ОП МГ 3371	Красносельская, 15/74, ул. Малая Ямская, 76	Красносельская, 15/74, ул. Малая Ямская, 76	
22-401 ОП МГ 3372	пр. Гагарина, дом N 4	пр. Гагарина, дом N 4	
22-401 ОП МГ 3373	ул. Пушкина, дом N 20	ул. Пушкина, дом N 20, 12,10,8	
22-401 ОП МГ 3374	Тимирязева, 7	Тимирязева, 5, 7	
22-401 ОП МГ 3375	Тимирязева, 33А, 35	Тимирязева, 33А, 35	
22-401 ОП МГ 3376	ул. Тимирязева, дом N 11, 13, 13 к. 1	ул. Тимирязева, дом N 11, 13, 13 к. 1	
22-401 ОП МГ 3377	2-я Оранжерейная, 1, 2, 2А, 4, 6, 6А, 8, Тимирязева, 7 корп. 1	2-я Оранжерейная, 1, 2, 2А, Тимирязева, 7 корп. 1	
22-401 ОП МГ 3378	ул. 1-я Оранжерейная, дом N 44	ул. 1-я Оранжерейная, дом N 44	
22-401 ОП МГ 3379	ул. Тимирязева, дом N 3 корп. 2	ул. Тимирязева, дом N 3 корп. 2, д.3Б, Оранжерейная, д.28А	
22-401 ОП МГ 3380	ул. Студеная, 68А, ул. Белинского, 11, Невзоровых, 6	ул. Студеная, 68А, ул. Белинского, 11, Невзоровых, 6	
22-401 ОП МГ 3381	Белинского, 23	Белинского, 23	
22-401 ОП МГ 3382	Тверская, 17, 17А, 21	Тверская, 17, 17А, 21	
22-401 ОП МГ 3383	Заезды с ул. Невзоровых (д. 12, 14, 16, 18, 20, 22, Тверская, 23/24)	Заезды с ул. Невзоровых (д. 12, 14, 16, 18, 20, 22, Тверская, 23/24)	
22-401 ОП МГ 3384	ул. Студеная, дом N 78, 80	ул. Студеная, дом N 78, 80 Тимирязева № 39, 41, 43	
22-401 ОП МГ 3385	Невзоровых, 7, Тверская, 25/15	Невзоровых, 7, Тверская, 25/15	
22-401 ОП МГ 3386	Белинского, 33/12, 35, 37	Белинского, 33/12, 35, 37	
22-401 ОП МГ 3387	Невзоровых, 26, 28, 30, 32	Невзоровых, 26, 28, 30, 32	
22-401 ОП МГ 3388	Невзоровых, 17/18, 19	Невзоровых, 17/18, 19	
22-401 ОП МГ 3389	Невзоровых, 17А, 23	Невзоровых, 17А, 23	
22-401 ОП МГ 3390	Генкиной, 12, 14	Генкиной, 12, 14	
22-401 ОП МГ 3391	ул. Тверская, дом N 20	ул. Тверская, дом N 20	
22-401 ОП МГ 3392	Белинского, 41, 45	Белинского, 41, 45	
22-401 ОП МГ 3393	Ашхабадская, 10	Ашхабадская, 10, 15, 25/19, 23, 25/16	
22-401 ОП МГ 3394	Ломоносова, 7	Ломоносова, 7	
22-401 ОП МГ 3395	Генкиной, 20, 22, 24	Генкиной, 20, 22, 24	
22-401 ОП МГ 3396	Белинского, 47, 47А, 49, Ошарская, 53, Невзоровых, 38/6	Белинского, 47, 47А, 49, Ошарская, 53, Невзоровых, 38/6	
22-401 ОП МГ 3397	Невзоровых, 33/8, Ошарская, 57А, Генкиной, 26, 28, 30/59, Ломоносова, 10	Невзоровых, 33/8, Ошарская, 57А, Генкиной, 26, 28, 30/59, Ломоносова, 10	
22-401 ОП МГ 3398	Белинского, 53/64	Белинского, 53/64	
22-401 ОП МГ 3399	Невзоровых, 46/66, 48, 50, 52	Невзоровых, 46/66, 48, 50, 52	
22-401 ОП МГ 3400	Невзоровых, 39/68, Ванеева, 11/41	Невзоровых, 39/68, Ванеева, 11/41	
22-401 ОП МГ 3401	Ванеева, 13, 15/34, Ошарская, 72/32	Ванеева, 13, 15/34, Ошарская, 72/32	
22-401 ОП МГ 3402	Генкиной, 35/72А, 39/17	Генкиной, 35/72А, 39/17	
22-401 ОП МГ 3403	Ванеева, 19, 21, 23/10	Ванеева, 19, 21, 23/10	
22-401 ОП МГ 3404	Ошарская, 78, Республиканская, 6	Ошарская, 78, Республиканская, 6	
22-401 ОП МГ 3405	Генкиной, 31А, 31Б, 33/59	Генкиной, 31А, 31Б, 33/59	
22-401 ОП МГ 3406	Ошарская, 61	Ошарская, 61	
22-401 ОП МГ 3407	Ломоносова, 12А, 16, 14, Республиканская, 2	Ломоносова, 12А, 16, 14, Республиканская, 2	
22-401 ОП МГ 3408	Генкиной, 19, 21, 25	Генкиной, 19, 21, 25	
22-401 ОП МГ 3409	Ломоносова, 13, 15	Ломоносова, 13, 15	
22-401 ОП МГ 3410	Ошарская, 88, 88/1, Ванеева, 25/88	Ошарская, 88, 88/1, Ванеева, 25/88	
22-401 ОП МГ 3411	ул. Ошарская, 96А	ул. Ошарская, 96А	
22-401 ОП МГ 3412	Ванеева, 45	Ванеева, 45	
22-401 ОП МГ 3413	Ванеева, 51	Ванеева, 51	
22-401 ОП МГ 3414	Ванеева, 67	Ванеева, 67	
22-401 ОП МГ 3415	Ванеева, 73, 75	Ванеева, 73, 75, 77	
22-401 ОП МГ 3416	Полтавская, 5, 5 к. 1, Невзоровых, 66А	Полтавская, 5, 5 к. 1, Невзоровых, 66А	
22-401 ОП МГ 3417	ул. Белинского, дом N 71, 3, Полтавская, 3/1	ул. Белинского, дом N 71, 3, Полтавская, 3/1	
22-401 ОП МГ 3418	Белинского, 83, Невзоровых, 82	Белинского, 83, Невзоровых, 82	
22-401 ОП МГ 3419	Белинского, 85, 87, 89, 91, 93, 93А, 97, Невзоровых, 82	Белинского, 85, 87, 89, 91, 93, 93А, 97, Невзоровых, 82	
22-401 ОП МГ 3420	ул. Невзоровых, 47, Ванеева, 6, Ижорская, 11, Генкиной, 38, 40, 42/15	ул. Невзоровых, 47, Ванеева, 6, Ижорская, 11, Генкиной, 38, 40, 42/15	
22-401 ОП МГ 3421	ул. Невзоровых, 49, 53, Дунаева, 8, 10, 27, Ижорская, 18, Полтавская, 11	ул. Невзоровых, 49, 53, Дунаева, 8, 10, 27, Ижорская, 18, Полтавская, 11	
22-401 ОП МГ 3422	ул. Невзоровых, 83, Полтавская, 18, 16/9, Генкиной, 80, 82	ул. Невзоровых, 83, Полтавская, 18, 16/9, Генкиной, 80, 82	
22-401 ОП МГ 3423	ул. Невзоровых, 89, 109, 111, шк. 186	ул. Невзоровых, 89, 109, 111, шк. 186	
22-401 ОП МГ 3424	Генкиной, 100, 102	Генкиной, 100, 102	
22-401 ОП МГ 3425	Генкиной, 39А/16, 41, 41А	Генкиной, 39А/16, 41, 41А	
22-401 ОП МГ 3426	Ижорская, 27/20	Ижорская, 27/20	
22-401 ОП МГ 3427	ул. Ижорская, 34А, 36А	ул. Ижорская, 34А, 3А	
22-401 ОП МГ 3428	Республиканская, 20 к. 1, 20А, 20Б, 20В, 20Г, Полтавская, 45/18	Республиканская, 20 к. 1, 20А, 20Б, 20В, 20Г, Полтавская, 45/18	
22-401 ОП МГ 3429	ул. Генкиной, дом N 43/1, 33/45	ул. Генкиной, дом N 43/1, 33/45	
22-401 ОП МГ 3430	Полтавская, 35, 35 к. 2	Полтавская, 35, 35 к. 2	
22-401 ОП МГ 3431	ул. Генкиной, 61, 63, 65, 67, 67А, 69, 71, Родниковая, 6	ул. Генкиной, 61, 63, 65, 67, 67А, 69, 71, Родниковая, 6	
22-401 ОП МГ 3432	Б. Панина, 4	Б. Панина, 4	
22-401 ОП МГ 3433	Ванеева, 22, 24, 26, 28, 28А, 30/2 (кв. 51)	Ванеева, 22, 24, 26, 28, 28А, 30/2 (кв. 51)	
22-401 ОП МГ 3434	Ижорская, 29, 31, 37 (кв. 51)	Ижорская, 29, 31, 37 (кв. 51)	
22-401 ОП МГ 3435	Республиканская, 23, 25, 25 к. 1 (кв. 51)	Республиканская, 23, 25, 25 к. 1 (кв. 51)	
22-401 ОП МГ 3436	Республиканская, 37	Республиканская, 37	
22-401 ОП МГ 3437	Полтавская, 47, 51А, 53	Полтавская, 47, 51А, 53	
22-401 ОП МГ 3438	Б. Панина, 10, 12	Б. Панина, 10, 12	
22-401 ОП МГ 3439	Ижорская, 48, 50 к. 1, 50 к. 2, 50 к. 3, 52	Ижорская, 48, 50 к. 1, 50 к. 2, 50 к. 3, 52	
22-401 ОП МГ 3440	Б. Панина, 16	Б. Панина, 16	
22-401 ОП МГ 3441	Б. Панина, 20, 26/12, Высоковский пр., 8, 10, Высоковский пер., 2	Б. Панина, 20, 26/12, Высоковский пр., 8, 10, Высоковский пер., 2	
22-401 ОП МГ 3442	Высоковский проезд, 3, Звенигородская, 3	Высоковский проезд, 3, Звенигородская, 3	
22-401 ОП МГ 3443	Высоковский проезд, 5, 7А, 9	Высоковский проезд, 5, 7А, 9	
22-401 ОП МГ 3444	Высоковский проезд, 11, Родниковая, 46, Балхашская, 7, 9, 11	Высоковский проезд, 11, Родниковая, 46, Балхашская, 7, 9, 11	
22-401 ОП МГ 3445	Родниковая, 59, 63, 65, 69, 71, 73, Балхашская, 13	Родниковая, 59, 63, 65, 69, 71, 73, Балхашская, 13	
22-401 ОП МГ 3446	Б. Панина, 9, 9/1	Б. Панина, 9, 9/1, 13, 13А	
22-401 ОП МГ 3447	Б. Панина, 15, 19, 19А, Вишневый пер., 19, Высоковский пр., 20	Б. Панина, 15, 19, 19А, Вишневый пер., 19, Высоковский пр., 20	
22-401 ОП МГ 3448	Ванеева, 32/1, Панина, 1А	Ванеева, 32/1, Панина, 1А, Панина, 3	
22-401 ОП МГ 3449	Ванеева, 36А, 40	Ванеева, 36А, 40	
22-401 ОП МГ 3450	Б. Панина, 5, 5 к. 1, 5 к. 2, 7, 7А	Б. Панина, 5, 5 к. 1, 5 к. 2, 5 к.4, 5 к.5, 5 к.6,7 к.4, 7, 7А, 7В	
22-401 ОП МГ 3451	Н. Сусловой, 2 к. 2, 2 к. 3	Н. Сусловой, 2 к. 2, 2 к. 3	
22-401 ОП МГ 3452	Н. Сусловой, 2 к. 4, 4 к. 4	Н. Сусловой, 2 к. 4, 4 к. 4	
22-401 ОП МГ 3453	Н. Сусловой, 8 к. 2, 10 к. 1, 10 к. 2	Н. Сусловой, 8 к. 2, 10 к. 1, 10 к. 2	
22-401 ОП МГ 3454	Н. Сусловой, 12 к. 2	Н. Сусловой, 12 к. 2	
22-401 ОП МГ 3455	Н. Сусловой, 16 к. 1, 18, 22, 24	Н. Сусловой, 16 к. 1, 18, 22, 24, 20	
22-401 ОП МГ 3456	Н. Сусловой, 4 к. 1, 4 к. 2, 4 к. 3, 6	Н. Сусловой, 4 к. 1, 4 к. 2, 4 к. 3, 6	
22-401 ОП МГ 3457	Ванеева, 74, 76, 78, 80, 82, 84, 86, 88, 90	Ванеева, 74, 76, 78, 80, 82, 84, 86, 88, 90	
22-401 ОП МГ 3458	Н. Сусловой, 3 к. 1, 3 к. 2, 5 к. 2, 7	Н. Сусловой, 3 к. 1, 3 к. 2, 5 к. 2, 7	
22-401 ОП МГ 3459	Н. Сусловой, 9 к. 1, 9 к. 2, 11 к. 2	Н. Сусловой, 9 к. 1, 9 к. 2, 11 к. 2	
22-401 ОП МГ 3460	Васюнина, 1 к. 1, 1 к. 2	Васюнина, 1 к. 1, 1 к. 2	
22-401 ОП МГ 3461	Васюнина, 4 к. 1, 4 к. 3, 5 к. 1, 5 к. 2, 6	Васюнина, 4 к. 1, 4 к. 3, 5 к. 1, 5 к. 2, 6	
22-401 ОП МГ 3462	Васюнина, 7 к. 1, 8	Васюнина, 7 к. 1, 8	
22-401 ОП МГ 3463	Васюнина, 7 к. 3, Б. Корнилова, 1, 3 к. 1, 3 к. 2, 3 к. 3, 5 к. 1, 5 к. 2	Васюнина, 7 к. 3, Б. Корнилова, 1, 3 к. 1, 3 к. 2, 3 к. 3, 5 к. 1, 5 к. 2	
22-401 ОП МГ 3464	ул. Н. Сусловой, дом N 1/1	ул. Н. Сусловой, дом N 1/1	
22-401 ОП МГ 3465	Б. Корнилова, 2, 4, 6 к. 1, 6 к. 2, 6 к. 3, Ивлиева, 2, дет. сад	Б. Корнилова, 2, 4, 6 к. 1, 6 к. 2, 6 к. 3, Ивлиева, 2, дет. сад	
22-401 ОП МГ 3466	Б. Корнилова, 8	Б. Корнилова, 8	
22-401 ОП МГ 3467	Васюнина, 9, 10, 11, шк. 46	Васюнина, 9, 10, 11, шк. 46	
22-401 ОП МГ 3468	Васюнина, 12 к. 4, 14 к. 1	Васюнина, 12 к. 4, Ивлиева, 14 к. 1	
22-401 ОП МГ 3469	Васюнина, 13, Ивлиева, 22	Васюнина, 13, Ивлиева, 22	
22-401 ОП МГ 3470	Ивлиева, 4	Ивлиева, 4, 6 к. 1	
22-401 ОП МГ 3471	Ивлиева, 10 к. 1, 14 к. 2	Ивлиева, 10 к. 1, 14 к. 2	
22-401 ОП МГ 3472	Н. Сусловой, 13, 15 к. 1, 17	Н. Сусловой, 13, 15 к. 1, 17	
22-401 ОП МГ 3473	ул. Ген. Ивлиева, 18	ул. Ген. Ивлиева, 18	
22-401 ОП МГ 3474	Ванеева, 96, 98 к. 1, 98 к. 2, 98 к. 3, 100, 102, 104 к. 1, 104 к. 2	Ванеева, 96, 98 к. 1, 98 к. 2, 98 к. 3, 100, 102, 104 к. 1, 104 к. 2	
22-401 ОП МГ 3475	Богородского, 2, 3 к. 1, 4, 5 к. 1, 5 к. 2, 5 к. 3, 5 к. 4	Богородского, 2, 3 к. 1, 4, 5 к. 1, 5 к. 2, 5 к. 3, 5 к. 4, 5к.5, 5к.6, 5к.7	
22-401 ОП МГ 3476	Шишкова, 2 к. 1, 4 к. 1, 4 к. 2, 6 к. 1, 6 к. 2, 8 к. 1, 8 к. 2, 10	Шишкова, 2 к. 1, 4 к. 1, 4 к. 2, 6 к. 1, 6 к. 2, 8 к. 1, 8 к. 2, 10	
22-401 ОП МГ 3477	Козицкого, 2, Ванеева, 106, 108	Козицкого, 2, Ванеева, 106, 108	
22-401 ОП МГ 3478	ул. Богородского, дом N 7/1, 7/2, 7/3, 8, 7, 9, 10	ул. Богородского, дом N 7/1, 7/2, 7/3, 8, 7, 9, 10, от Васюнина до ул. Богородского: лестница, мост и дорожка	
22-401 ОП МГ 3479	ул. Богородского, дом N 8/1, 11, 12, 13 к. 1, 13 к. 2, 14, 15 к. 1, 15 к. 2, Ивлиева, 26	ул. Богородского, дом N 8/1, 11, 12, 13 к. 1, 13 к. 2, 14, 15 к. 1, 15 к. 2, Ивлиева, 26	
22-401 ОП МГ 3480	ул. Шишкова, дом N 7/3, 7/4	ул. Шишкова, дом N 7/3, 7/4	
22-401 ОП МГ 3481	ул. Шишкова, дом N 5/1, 5/2	ул. Шишкова, дом N 5/1, 5/2	
22-401 ОП МГ 3482	ул. Шишкова, дом N 7/1	ул. Шишкова, дом N 7/1	
22-401 ОП МГ 3483	Козицкого, 5 к. 1, 5 к. 2, 5 к. 3, 6	Козицкого, 5 к. 1, 5 к. 2, 5 к. 3, 6, пешеходный мост ул. Козицкого – ул. Быкова	
22-401 ОП МГ 3484	Козицкого, 8, Ивлиева, 30 к. 1, 32 к. 2, 32/1, 32/3, дет. сад 267	Козицкого, 8, Ивлиева, 30 к. 1, 32 к. 2, 32/1, 32/3, дет. сад 267	
22-401 ОП МГ 3485	Шишкова, 1, 3, Козицкого, 3, 4	Шишкова, 1, 3, Козицкого, 3, 4	
22-401 ОП МГ 3486	ул. Штеменко, 4, 6, 10/19, бул. 60 лет Окт., 9, 15	ул. Штеменко, 1, 3, 4, 6, 10/19, бул. 60 лет Октября, 9, 15	
22-401 ОП МГ 3487	ул. Рокоссовского, 5, 7, 9, 11	ул. Рокоссовского, 5, 7, 9, 11	
22-401 ОП МГ 3488	ул. Быкова, 1, Ивлиева, 33, 34	ул. Быкова, 1, Ивлиева, 33, 34	
22-401 ОП МГ 3489	ул. Быкова, 6, 9, 12	ул. Быкова, 6, 9, 12, бул.60 лет Окт., 3	
22-401 ОП МГ 3490	Бул. 60 лет Октября, 4, 6	Бул. 60 лет Октября, 4, 6	
22-401 ОП МГ 3491	Героя Быкова, 4, 7, 8, 11	Героя Быкова, 4, 7, 8, 11	
22-401 ОП МГ 3492	Ивлиева, 36 к. 1, бул. 60 лет Окт., 2	Ивлиева, 36 к. 1, бул. 60 лет Окт., 2	
22-401 ОП МГ 3493	Ивлиева, 38, 39	Ивлиева, 38, 39	
22-401 ОП МГ 3494	ул. Ванеева, 110/30, 110/30А	ул. Ванеева, 110/30, 110/30А	
22-401 ОП МГ 3495	бул. 60 лет Октября, 18, 20, 22, 26, Штеменко, 9/16 (кв. 64)	бул. 60 лет Октября, 18, 20, 22, 25к.1, 23к.1, 21к.1, 26, Штеменко, 9/16 (кв. 64)	
22-401 ОП МГ 3496	Рокоссовского, 15, 17, 19 (кв. 64)	Рокоссовского, 15, 17, 19 (кв. 64)	
22-401 ОП МГ 3497	ул. Рокоссовского, 2, 4	ул. Рокоссовского, 2, 4	
22-401 ОП МГ 3498	ул. Рокоссовского, 6, 8, 8 к. 1, 8 к. 2	ул. Рокоссовского, 6, 8, 8 к. 1, 8 к. 2	
22-401 ОП МГ 3499	ул. Ванеева, 116, Рокоссовского, 10	ул. Ванеева, 116, Рокоссовского, 10, дорога вдоль школы 49	
22-401 ОП МГ 3500	ул. Ванеева, дом N 227	ул. Ванеева, № 227, № 231; б-р Ак.Королева, дом № 2	
22-401 ОП МГ 3501	Малиновского, 2, 3, 4, 5	Малиновского, 2, 3, 4, 5	
22-401 ОП МГ 3502	Малиновского, 6, 9, 10	Малиновского, 6, 9, 10	
22-401 ОП МГ 3503	ул. Рыбинская, 73, Агрономическая, 136	ул. Рыбинская, 73, 75, 77, Агрономическая, 136	
22-401 ОП МГ 3504	Агрономическая, 138 (кв. 66)	Агрономическая 138; Агрономическая 132/35, Кузнечихинская 37	
22-401 ОП МГ 3505	ул. Кузнечихинская, дом N 102	ул. Кузнечихинская, дом N 102	
22-401 ОП МГ 3506	Ул. Агрономическая (от д. 164 до д. 178)	Ул. Агрономическая (от д. 164 до д. 178)	
22-401 ОП МГ 3507	Переулок Головнина	Переулок Головнина	
22-401 ОП МГ 3508	Переулок Кустовой	Переулок Кустовой	
22-401 ОП МГ 3509	Переулок Мерный	Переулок Мерный	
22-401 ОП МГ 3510	Переулок Охотский	Переулок Охотский	
22-401 ОП МГ 3511	Переулок Плодовый	Переулок Плодовый	
22-401 ОП МГ 3512	Переулок Свежий	Переулок Свежий	
22-401 ОП МГ 3513	Переулок Теплый	Переулок Теплый	
22-401 ОП МГ 3514	Переулок Эльтонский	Переулок Эльтонский	
22-401 ОП МГ 3515	Проезд Артельный	Проезд Артельный	
22-401 ОП МГ 3516	Проезд Клеверный	Проезд Клеверный	
22-401 ОП МГ 3517	Проезд Кузнечихинский от д. 7 до ул. Кузнечихинская	Проезд Кузнечихинский от д. 7 до ул. Кузнечихинская	
22-401 ОП МГ 3518	Проезд Оранжерейный	Проезд Оранжерейный	
22-401 ОП МГ 3519	Проезд от ул. 1-я до ул. 2-я Оранжерейная	Проезд от ул. 1-я до ул. 2-я Оранжерейная	
22-401 ОП МГ 3520	Ул. 2-я Оранжерейная	Ул. 2-я Оранжерейная	
22-401 ОП МГ 3521	Ул. Анапская	Ул. Анапская	
22-401 ОП МГ 3522	Ул. Верхняя	Ул. Верхняя	
22-401 ОП МГ 3523	Ул. Ворсменская	Ул. Ворсменская	
22-401 ОП МГ 3524	Ул. Врубская	Ул. Врубская	
22-401 ОП МГ 3525	Ул. Гейне (от д. 15 до д. 38)	Ул. Гейне (от д. 15 до д. 38)	
22-401 ОП МГ 3526	Ул. Головнина	По ул. Головнина (от реки Старка до ул. Агрономическая, участок 1) По ул. Головнина (от ул. Агрономическая до ул. Бекетова, участок 2) По ул. Головнина (от ул. Бекетова до ул. Юбилейная, участок 3) По ул. Головнина (от ул. Юбилейная до СНТ "Волга", участок 4	52:18:0000000:12367 52:18:0000000:12393 52:18:0000000:12392 52:18:0000000:12621
22-401 ОП МГ 3527	Дорога вдоль д.17В по пр.Гагарина к д.6 ул.Героя Жидкова	Дорога вдоль д.17В по пр.Гагарина к д.6 ул.Героя Жидкова	52:18:0000000:27797
22-401 ОП МГ 3528	Ул. Грачевская	Ул. Грачевская	
22-401 ОП МГ 3529	Ул. Грузовая	Ул. Грузовая	
22-401 ОП МГ 3530	Ул. Елецкая от д. 20 до д. 17	Ул. Елецкая от д. 20 до д. 17	
22-401 ОП МГ 3531	Ул. Кабардинская	Ул. Кабардинская	
22-401 ОП МГ 3532	Ул. Ломоносова	Ул. Ломоносова	
22-401 ОП МГ 3533	Ул. Каменская	Ул. Каменская	
22-401 ОП МГ 3534	Ул. Крайняя от ул. Агрономическая до д. 15Б по ул. Проломная	Ул. Крайняя от ул. Агрономическая до д. 15Б по ул. Проломная	
22-401 ОП МГ 3535	Ул. Кузнечихинская	Ул. Кузнечихинская	
22-401 ОП МГ 3536	Ул. Лыжная	Ул. Лыжная	
22-401 ОП МГ 3537	Ул. Михайловская	Ул. Михайловская	
22-401 ОП МГ 3538	Ул. Молдавская	Ул. Молдавская, тротуар от хозмага до РОВД	
22-401 ОП МГ 3539	Ул. Норвежская от ул. Головнина до д. 10 по ул. Саврасова	Ул. Норвежская от ул. Головнина до д. 10 по ул. Саврасова	
22-401 ОП МГ 3540	Ул. Ольховая	Ул. Ольховая	
22-401 ОП МГ 3541	Ул. Охотничья	Ул. Охотничья	
22-401 ОП МГ 3542	Ул. Плетневская от д. 13 до д. 19	Ул. Плетневская от д. 13 до д. 19 и от д.19 до ул.Верхняя	
22-401 ОП МГ 3543	Ул. Проломная	Ул. Проломная	
22-401 ОП МГ 3544	Ул. Рузаевская	Ул. Рузаевская	
22-401 ОП МГ 3545	Ул. Саврасова	Ул. Саврасова	
22-401 ОП МГ 3546	Ул. Салганская	Ул. Салганская	
22-401 ОП МГ 3547	Ул. Серафимовича	Ул. Серафимовича (от ул.Пушкина до пер.Охотский)	
22-401 ОП МГ 3548	Ул. Смирновская	Ул. Смирновская	
22-401 ОП МГ 3549	Ул. Сорочинская от ул. Манежная до ул. Бр. Игнатовых	Ул. Сорочинская от ул. Манежная до ул. Бр. Игнатовых	
22-401 ОП МГ 3550	Ул. Сурская	Ул. Сурская	
22-401 ОП МГ 3551	Ул. Цветочная	Ул. Цветочная	
22-401 ОП МГ 3552	Ул. Щелоковская	Ул. Щелоковская	
22-401 ОП МГ 3553	Ул. Щепкина	Ул. Щепкина	
22-401 ОП МГ 3554	Ул. Юная	Ул. Юная	
22-401 ОП МГ 3555	Ул. Яснополянская	Ул. Яснополянская	
22-401 ОП МГ 3556	Переулок Вишневый	Переулок Вишневый	
22-401 ОП МГ 3557	Переулок Одоевского	Переулок Одоевского	
22-401 ОП МГ 3558	Переулок Парниковый	Переулок Парниковый	
22-401 ОП МГ 3559	Переулок Полтавский от д. 10 до д. 1	Переулок Полтавский от д. 10 до д. 1	
22-401 ОП МГ 3560	Переулок Прудный	Переулок Прудный	
22-401 ОП МГ 3561	Переулок Родниковый	Переулок Родниковый	
22-401 ОП МГ 3562	Ул. Бредихина	Ул. Бредихина	
22-401 ОП МГ 3563	Ул. Вишневая	Ул. Вишневая	
22-401 ОП МГ 3564	Ул. Елховская	Ул. Елховская	
22-401 ОП МГ 3565	Ул. Канашская от ул. Бредихина до д. 4 и от д. 2А до д. 12А	Ул. Канашская от ул. Бредихина до д. 4 и от д. 2А до д. 12А, тротуар и мост от ул. Канашская	
22-401 ОП МГ 3566	Ул. Карельская	Ул. Карельская	
22-401 ОП МГ 3567	Ул. Красноводская	Ул. Красноводская	
22-401 ОП МГ 3568	Ул. Пригородная	Ул. Пригородная	
22-401 ОП МГ 3569	Ул. Родниковая	Ул. Родниковая	
22-401 ОП МГ 3570	Ул. Розанова	Ул. Розанова	
22-401 ОП МГ 3571	Ул. Рыбинская	Ул. Рыбинская	
22-401 ОП МГ 3572	Ул. Слободская	Ул. Слободская	
22-401 ОП МГ 3573	Проезд Эльтонский	Проезд Эльтонский	
22-401 ОП МГ 3574	Проезд от конечной "Щелоковский хутор" авт. N 28 до шлагбаума	Проезд от конечной "Щелоковский хутор" авт. N 28 до шлагбаума	
22-401 ОП МГ 3575	Советский район, от ул. АкадемикаСахарова до третьего озера Щелоковского хутора с заездом к лыжной базе	от ул. АкадемикаСахарова до третьего озера Щелоковского хутора с заездом к лыжной базе	52:18:0000000:30023

22-401 ОП МГ	3576	Ул. Одоевского	Ул. Одоевского	
22-401 ОП МГ	3577	Проезд от д. 28 по Высоковскому проезду до ул. Вишневая	Проезд от д. 28 по Высоковскому проезду до ул. Вишневая	
22-401 ОП МГ	3578	Дер. Кузнечиха ("Слободка") с подъездом от ул.Академика Сахарова	участок 1 – проезд от д. 186 до д. 170 В, от д. 191 до д. 201 (ул.Ключевая) участок 2 – проезд дер. Кузнечиха "Слободка" от д.179 до д. 161 В (ул.Заветная) участок 3 – проезд от ул.Академика Сахарова в дер.Кузнечиха "Слободка" (ул.Старокузнечихинская)	52:18:0000000:29373 52:18:0070281:522 52:18:0000000:29367
22-401 ОП МГ	3579	Проезд в дер. Кузнечиха: от д. 38 до д. 27	Проезд в дер. Кузнечиха: от д. 38 до д. 27	52:18:0000000:29368
22-401 ОП МГ	3580	Проезд в дер. Кузнечиха: от д. 86 до ул.Акварельной	дер. Кузнечиха: от д. 86 до д. 87А дер. Кузнечиха: от д. 87А до ул.Акварельная	52:18:0070266:1079 52:18:0000000:29372
22-401 ОП МГ	3581	Дер.Новопокровское	участок 1 «Проезд от ГРП до ул. Комсомольская в дер. Новопокровское с заездом к д. 208» (ул.Вечерняя) участок 2 – Проезд от ул. Комсомольская до проезда в ГРС в дер. Новопокровское (ул.Комсомольская) участок 3 – ул.Комсомольская в дер. Новопокровское участок 4 – Проезд от д. 180 до д. 185 в дер. Новопокровское участок 5 – Ул. Центральная в дер. Новопокровское участок 6 – Ул. Огородная в дер.Новопокровское участок 7 – от д.22В по ул.Вечерняя до д.22 по ул.Комсомольская	52:00:0000000:156236 52:26:0010045:3441 52:00:0000000:156233 52:26:0010045:3442 52:26:0010045:3443 52:26:0010045:3444 52:00:0000000:156232
22-401 ОП МГ	3582	Проезд от д. 180 до д. 185 в дер. Новопокровское	Проезд от д. 180 до д. 185 в дер. Новопокровское	ИСКЛЮЧЕНА
22-401 ОП МГ	3583	Проезд от ул. Комсомольская до проезда к ГРП в дер. Новопокровское	участок 2 – Проезд от ул. Комсомольская до проезда ГРС в дер. Новопокровское	ИСКЛЮЧЕНА
22-401 ОП МГ	3584	Проезд от ГРП до ул. Комсомольская в дер. Новопокровское с заездом к д. 208	участок 1 «Проезд от ГРП до ул. Комсомольская в дер. Новопокровское с заездом к д. 208»	ИСКЛЮЧЕНА
22-401 ОП МГ	3585	Проезд от ул. Пригородная до пер. Прудный	Проезд от ул. Пригородная до пер. Прудный	
22-401 ОП МГ	3586	Пер. Серафимовича	Пер. Серафимовича	
22-401 ОП МГ	3587	Ул. Ошарская	Ул. Ошарская	
22-401 ОП МГ	3588	Проезд от ул. Врубская до ул. Горбатовская	Проезд от ул. Врубская до ул. Горбатовская	
22-401 ОП МГ	3589	ул. Шорина вдоль домов 18 и 20	ул. Шорина вдоль домов 18 и 20	
22-401 ОП МГ	3590	Кладбищенский проезд – заезд в сады	Кладбищенский проезд – заезд в сады	
22-401 ОП МГ	3591	Дорога от дер. Кузнечиха к ТИЗ "ПОКРОВСКОЕ" (до ул. Грушевая)	Дорога от дер. Кузнечиха к ТИЗ "ПОКРОВСКОЕ" (до ул. Грушевая)	
22-401 ОП МГ	3592	Ул. Коминтерна уч. 1 От ул. 50 лет Победы до ул. Свободы	Ул. Коминтерна уч. 1 От ул. 50 лет Победы до ул. Свободы, в том числе Сормово – центр пешеходная зона Сормовский район, ул. Коминтерна, ул. Коминтерна от Сормовского шоссе до ул. Свободы	52:18:0000000:688 (52:18:0000000:0:34)
22-401 ОП МГ	3593	Ул. Свободы от ул. Баррикад до ул. Хальзовской	Ул. Свободы от ул. Баррикад до ул. Хальзовской	52:18:0000000:1621
22-401 ОП МГ	3594	Ул. Землячки от ул. Ясной до ул. Ужгородской	Ул. Землячки от ул. Ясной до ул. Ужгородской	52:18:0000000:10770
22-401 ОП МГ	3595	Ул. Кима от ул. Хальзовский до ул. Ясной	Ул. Кима от ул. Хальзовский до ул. Ясной	52:18:0000000:10770
22-401 ОП МГ	3596	Ул. Культуры от ул. Коминтерна до ул. Федосеенко	Ул. Культуры от ул. Коминтерна до ул. Федосеенко, включая тротуар вдоль трамвайной линии надземный пешеходный переход: мост по ул. Культуры (N 1) (правый) надземный пешеходный переход: мост по ул. Культуры (N 2) (левый)	52:18:0000000:1743
22-401 ОП МГ	3597	Ул. Ужгородская от ул. Землячки до границы Сормовского района	Ул. Ужгородская от ул. Землячки до границы Сормовского района, в том числе по ул. Дубравная от железнодорожного переезда до АЗС автодорожный мост через р. Черная в поселке "Дубравный"	52:18:0000000:10770 52:18:0000000:12768
22-401 ОП МГ	3598	Ул. Хальзовская от ул. Свободы до ул. Кима	Ул. Хальзовская от ул. Свободы до ул. Кима	52:18:0000000:10770
22-401 ОП МГ	3599	Пр. 70 Октября от ул. Светлоярской до пр. Кораблестроителей	Пр. 70 Октября от ул. Светлоярской до пр. Кораблестроителей	52:18:0000000:11153
22-401 ОП МГ	3600	Ул. Б. Починковская от ул. Свободы до ул. Бутырская	Ул. Б. Починковская от ул. Свободы до ул. Бутырская	52:18:0000000:6007
22-401 ОП МГ	3601	Ул. Баренца от д. 11 до ж/д переезда и до д. 81 ул. Стрелковая	Ул. Баренца от д. 11 до ж/д переезда и до д. 81 ул. Стрелковая	
22-401 ОП МГ	3602	Ул. Бутырская от ул. Б.Починковская до ул. Новосельской	Ул. Бутырская от ул. Б.Починковская до ул. Новосельской	52:18:0000000:6008
22-401 ОП МГ	3603	Ул. Коновалова уч. 1 от пр. Кораблестроителей АЗС Лукойл ул. Коновалова	Ул. Коновалова уч. 1 от пр. Кораблестроителей АЗС Лукойл ул. Коновалова ул. Коновалова автодорожный мост через Сормовский канал на проспекте Кораблестроителей надземный пешеходный переход: через Сормовский канал на проспекте Кораблестроителей	52:18:0000000:6355
22-401 ОП МГ	3604	Пр. Кораблестроителей от ул. Баренца до ул. Коновалова	Пр. Кораблестроителей от ул. Баренца до ул. Коновалова, в том числе Кораблестроителей 6-й микрорайон (со стороны д. 22/2) (271), Кораблестроителей д. 36 корпус 2 (п 277), Кораблестроителей д. 22Б парковка (284)	52:18:0000000:1725
22-401 ОП МГ	3605	Пр. Кораблестроителей дорога на ЗКПД-4 от разворотной площадки ул. Гаугеля до ост. ЗКПД	Пр.Кораблестроителей дорога на ЗКПД-4 от разворотной площадки ул.Гаугеля до ост.ЗКПД,в том числе Кораблестроителей от д.31 ул.Зайцева к церкви через магистральный канал (278), Кораблестроителей д.74,д.74 корп.1 (ЖК "Корабли") и д. 76 (ТЦ «Корабли»), дорога к Нижегородскому крематорию от д.27 до д.29 по ул. Зайцева	
22-401 ОП МГ	3606	Ул. Новосельская – от ул. Старая Канава до ул. Баренца	Ул. Новосельская – от ул. Старая Канава до ул. Баренца ул. без названия, от ул. Бутырская до железнодорожного переезда	52:18:0000000:6104
22-401 ОП МГ	3607	Ул. Новые Пески уч. 1 от ул. Планировочной до Ясной	Ул. Новые Пески уч. 1 от ул. Планировочной до Ясной, в том числе Н.Пески уч. 4 проезд от д. 105а до ул. Кима д. 286, от д. 91 до д. 84, до ул. Кима д. 276, от д. 92 до д. 91, от д. 52 до д. 51а (342) ул. Новые Пески, от ул. Академика Вавилова до ул. Кима по ул. Новые Пески, от ул. Кима до ул. Парашютистов проезд от д. 141Б до ул. Академика Вавилова до 1Б по пер. Сокольнический	52:18:0000000:6278 52:18:0000000:12500
22-401 ОП МГ	3608	Ул. Планировочная от д. 81 ул. Стрелковая до ж/д переезда	Ул. Планировочная от д. 81 ул. Стрелковая до ж/д переезда	
22-401 ОП МГ	3609	ул. Кузьмина от ул. Светлоярской до ул. Циолковского	ул. Кузьмина от ул. Светлоярской до ул. Циолковского	
22-401 ОП МГ	3610	Ул. Светлоярская уч. 1 от ул. Кузьмина до на пр. 70 лет Октября	Ул. Светлоярская уч. 1 от ул. Кузьмина до на пр. 70 лет Октября, в том числе Светлоярская – вдоль Светлоярского озера – пешеходная зона (456)	52:18:0000000:15007 52:18:0000000:15008
22-401 ОП МГ	3611	Ул. Свободы от д. 1 ул. Баррикад до пл. Славы	Пр. Союзный от ул. Коминтерна до ул. Сутырина, в том числе Чайковского от д. 11 до д. 3 пер. Союзный (561)	52:18:0000000:1621
22-401 ОП МГ	3612	Пр. Союзный от ул. Коминтерна до ул. Сутырина	Пр. Союзный от ул. Коминтерна до ул. Сутырина, в том числе Чайковского от д. 11 до д. 3 пер. Союзный (561)	52:18:0000000:11639
22-401 ОП МГ	3613	Ул. Старая Канава от ул. Сутырина до ул. Новосельской (разворотного кольца троллейбуса N 5)	Ул. Старая Канава от ул. Сутырина до ул. Новосельской (разворотного кольца троллейбуса N 5), в том числе Старая Канава от д. 185 – ул. Волховского – тротуар (503) ул. Старая Канава, от ул. Ногина до ул. Бутырская	52:18:0000000:6126
22-401 ОП МГ	3614	Ул. Стрелковая от пр. Кораблестроителей до д. 81 ул. Стрелковая	Ул. Стрелковая от пр. Кораблестроителей до д. 81 ул. Стрелковая, в том числе Стрелковая тротуар от д. 77 до д. 76 (508), Стрелковая тротуар от ул. Стрелковая д. 61 до д. 15 по ул. Баренца (509)	52:18:0000000:1703
22-401 ОП МГ	3615	Ул. Сутырина уч. 1 от пер. Союзного до ул. Старая Канава	Ул. Сутырина уч. 1 от пер. Союзного до ул. Старая Канава, в том числе Сутырина от д. 17 – д. 19, ул. Фурманова – ул. Вахтангова – тротуар (514)	52:18:0000000:6301
22-401 ОП МГ	3616	Ул. Федосеенко уч. 1 – от ул. Культуры (ж/д переезд) до ул. Федосеенко д. 54	Ул. Федосеенко уч. 1 – от ул. Культуры (ж/д переезд) до ул. Федосеенко д. 54, в том числе Федосеенко проезд с ул. Федосеенко к базе Бумснаб (533), Командина проезд от д. 11 ул. Федосеенко к д. 3 по ул. Командина (649), проезд перед д. 4 по ул. Федосеенко	52:18:0000000:1570
22-401 ОП МГ	3617	Ул. Федосеенко уч. 2 от ул. Федосеенко уч. 1 до ул. Торфяной	Ул. Федосеенко уч. 2 от ул. Федосеенко уч. 1 до ул. Торфяной, в том числе Федосеенко – от поворота на в/ч вдоль д. 87, д. 101, 102 – пешеходная зона (534) ул. Федосеенко, от поворота на завод "Электромаш" до Южного проезда Проезд от д. 50 корп. 1 до д. 69А по ул. Федосеенко	52:18:0000000:13104
22-401 ОП МГ	3618	Ул. Циолковского от ул. Кузьмина (ж/д переезд) до б/ра Юбилейного (включительно)	Ул. Циолковского от ул. Кузьмина (ж/д переезд) до б/ра Юбилейного (включительно), в том числе Циолковского тротуар от д. 7 по ул. Циолковского до трамвайного переезда (559), Циолковского проезд к д. 29 (560)	52:18:0000000:15002 52:18:0000000:15001 52:18:0000000:1735
22-401 ОП МГ	3619	Ул. Ясная от ул. Кима до ул. Землячки	Ул. Ясная от ул. Кима до ул. Землячки	52:18:0000000:10770
22-401 ОП МГ	3620	Ул. Баррикад от ул. Коминтерна до ул. Свободы	Ул. Баррикад от ул. Коминтерна до ул. Свободы	52:18:0000000:682
22-401 ОП МГ	3621	Буревестника площадь – перед зданием администрации района	пл. Буревестника	52:18:0010036:77
22-401 ОП МГ	3622	Ул. Васенко от ул. Коминтерна до ул. Щербакова	Ул. Васенко от ул. Коминтерна до ул. Щербакова	52:18:0000000:669
22-401 ОП МГ	3623	Ул. Гаугеля от пр. Кораблестроителей до ул. Светлоярской	Ул. Гаугеля от пр. Кораблестроителей до ул. Светлоярской	52:18:0000000:1868
22-401 ОП МГ	3624	Ул. Коминтерна уч. 2 от кольцевой развязки ул. Коминтерна – ул. Бурнаковская до пересечения улиц 50 лет Победы – Коминтерна	Ул. Коминтерна уч. 2 от кольцевой развязки ул. Коминтерна – ул. Бурнаковская до пересечения улиц 50 лет Победы – Коминтерна	
22-401 ОП МГ	3625	Проезд от ул. Коминтерна до ул. Щербакова	Проезд от ул. Коминтерна до ул. Щербакова включая круговое	
		включая круговое движение в районе ст. ВАЗ	движение в районе ст. ВАЗ	
22-401 ОП МГ	3626	Ул. Коммуны от ул. Черняховского до ул. Культуры (2 участка)	ул. Коммуны, от реки Параша до границы с Московским районом (участок 1) ул. Коммуны, от реки Параша до границы с Московским районом (участок 2), в том числе проезды к д. 11 по ул. Коммуны и к д. 112 по ул. Культуры	52:18:0000000:6430 52:18:0000000:6365
22-401 ОП МГ	3627	Ул. Карпинского – от ул. Энгельса до р. Левинка	Ул. Карпинского – от ул. Энгельса до р. Левинка Ул. Карпинского – проезд от д. 15 до д. 27	
22-401 ОП МГ	3628	Ул. Левинка от ул. Левинка д. 39 до проезда от ул. Коминтерна до ул. Щербакова (авт. N 25)	Ул. Левинка от ул. Левинка д. 39 до проезда от ул. Коминтерна до ул. Щербакова (авт. N 25)	
22-401 ОП МГ	3629	Ул. Марксистская от ул. Васенко до виадука ул. Коминтерна	Ул. Марксистская от ул. Васенко до виадука ул. Коминтерна, в том числе проезд у д. 4 по пер. Проходной (проходной пер. д. 4 – ул. Коминтерна д. 139, в том числе парковки)	52:18:0000000:11454
22-401 ОП МГ	3630	Дорога на Новосормовское кладбище от мостика через канал до ворот кладбища	Дорога на Новосормовское кладбище от мостика через канал до ворот кладбища надземный пешеходный переход: мост у ЗКПД-4 надземный пешеходный переход: понтонный мост у ЗКПД-4	
22-401 ОП МГ	3631	Разворотная площадка пос. Дубравный	Разворотная площадка пос. Дубравный	
22-401 ОП МГ	3632	Разворотная площадка на ул. Федосеенко	Разворотная площадка на ул. Федосеенко	
22-401 ОП МГ	3633	Разворотная площадка у Новосормовского кладбища	Разворотная площадка у Новосормовского кладбища	
22-401 ОП МГ	3634	Разворотная площадка у д. 1 ул. Баррикад (з-д "Красное Сормово")	Разворотная площадка у д. 1 ул. Баррикад (з-д "Красное Сормово")	
22-401 ОП МГ	3635	Разворотная площадка у д. 31 ул. Зайцева (ЗКПД-4)	Разворотная площадка у д. 31 ул. Зайцева (ЗКПД-4)	
22-401 ОП МГ	3636	Разворотная площадка у д. 40 ул. Бутырская	Разворотная площадка у д. 40 ул. Бутырская (мост)	
22-401 ОП МГ	3637	Разворотная площадка Торфопредприятия	Разворотная площадка Торфопредприятия	
22-401 ОП МГ	3638	Ул. Федосеенко въезд в г. Н.Новгород с Московского шоссе от границы Сормовского района до ул. Федосеенко д. 54	Ул. Федосеенко въезд в г. Н.Новгород с Московского шоссе от границы Сормовского района до ул. Федосеенко д. 54	52:18:0000000:10593
22-401 ОП МГ	3639	Ул. Щербакова – от ул. Коминтерна до ул. Щербакова д. 28 (ж/д переезд)	Ул. Щербакова – от ул. Коминтерна до ул. Щербакова д. 28 (ж/д переезд), в том числе Ул. Щербакова проезд вдоль д. 29 (717)	52:18:0000000:671
22-401 ОП МГ	3640	Ул. Энгельса от б/ра Юбилейного (в районе д. 13) до ул. Карпинского	Ул. Энгельса от б/ра Юбилейного (в районе д. 13) до ул. Карпинского, в том числе Энгельса от ул. Большевистской до б. Юбилейного – тротуар (574), Энгельса тротуары у д. 32 бульв. Юбилейный (578)	52:18:0000000:6009
22-401 ОП МГ	3641	Ул. Энгельса – от д. 8 бул. Юбилейный – ул. Энгельса д. 2 – проезд у д. 3 ул. Энгельса	Ул. Энгельса – от д. 8 бул. Юбилейный – ул. Энгельса д. 2 – проезд у д. 3 ул. Энгельса, в том числе Энгельса тротуары вдоль спорт. площадки к д. 8 (579), Энгельса тротуары от д. 1 ул. Энгельса до д. 6 б-ра Юбилейный, от д. 22 ул. Энгельса до д. 6 б-ра Юбилейный (580), Энгельса д. 2 (585), Энгельса д. 4 – тротуар (586)	
22-401 ОП МГ	3642	Бул. Юбилейный от ул. Коминтерна до ул. Циолковского	Бул. Юбилейный от ул. Коминтерна до ул. Циолковского, в том числе Юбилейный бульв. от д. 23 по 6-р Юбилейный до д. 7 по ул. Н. Рыбакова – тротуар (593), Юбилейный бульв. от д. 27 6-р Юбилейный до д. 9 по ул. Шимборского – тротуар (594), Юбилейный бульв. от д. 27 6-р Юбилейный до д. 9 по ул. Шимборского – тротуар, Юбилейный бульв. д. 11, 12, 9 – пешеход. зона (596)	52:18:0000000:2328 52:18:0000000:2329
22-401 ОП МГ	3643	Ул. Академика Вавилова от ул. Бутырской до ул. Академика Вавилова д. 69	ул. Академика Вавилова, от ул. Бутырская до Новосормовской водопроводной станции (ул. Алебастровая, 91-93)	52:18:0000000:6458
22-401 ОП МГ	3644	Ул. Андреева включая два проулка у д. 55 и д. 17	Ул. Андреева включая два проулка у д. 55 и д. 17, в том числе Андреева, проезд от д. 2А до д. 20 со стороны железной дороги (623)	
22-401 ОП МГ	3645	Пер. Арматурный	Пер. Арматурный	
22-401 ОП МГ	3646	Ул. Баренца въезд к д. 1 – 1А	Ул. Баренца въезд к д. 1 – 1А в том числе тротуар Баренца д. 7а до д. 4а, 13	
22-401 ОП МГ	3647	Ул. Баренца проезд к д. 11	Ул. Баренца проезд к д. 11 и тротуар	
22-401 ОП МГ	3648	Ул. Баренца проезд у д. 8	Ул. Баренца проезд у д. 8, в том числе Баренца – тротуар вдоль школы д. 18 ул. Баренца, вдоль д/садика д. 76 ул. Баренца д. 15а – д. 16, Баренца – тротуар вдоль школы ул. Баренца д. 18, вдоль д/садика ул. Баренца д. 7 б	
22-401 ОП МГ	3649	Ул. Белозерская от ул. Васенко до ул. Марксистской	Ул. Белозерская от ул. Васенко до ул. Марксистской	
22-401 ОП МГ	3650	Ул. Биробиджанская от д. 6 до ул. Ясной д. 24 – проулок	Ул. Биробиджанская от д. 6 до ул. Ясной д. 24 – проулок	
22-401 ОП МГ	3651	Ул. Большевистская въезды от д. 1 до д. 7, въезды по ул. Энгельса от д. 1 до д. 7, въезды ул. Коминтерна д. 160, 162, 162а	Ул. Большевистская въезды от д. 1 до д. 7, въезды по ул. Энгельса от д. 1 до д. 7, въезды ул. Коминтерна д. 160, 162, 162а	
22-401 ОП МГ	3652	Ул. Большевистская от ул. Коминтерна до ул. Большевистская д. 7	Ул. Большевистская от ул. Коминтерна до ул. Большевистская д. 7 в том числе Большевистская от д. 9 до д. 29 включая выезд на ул. Карпинского надземный пешеходный переход: мост через Левинку между д. 122 по ул. Березовская до ул. Большевистская	52:18:0000000:736
22-401 ОП МГ	3653	Ул. Большевистская от ул. Большевистская д. 7 до ул. Карпинского	Ул. Большевистская от ул. Большевистская д. 7 до ул. Карпинского	52:18:0000000:736
22-401 ОП МГ	3654	Ул. Боровая включая два проулка у д. 20 и д. 36 с выходом на ул. Краснодарскую	Ул. Боровая включая два проулка у д. 20 и д. 36 с выходом на ул. Краснодарскую	
22-401 ОП МГ	3655	Ул. В.Революции проезд у д. 24-26	Ул. В.Революции проезд у д. 24-26 в том числе В.Революции, заезд между д. 22 и 24	
22-401 ОП МГ	3656	Ул. В.Революции проезд ул. В.Революции у д. 23, 13 от д. 7а до д. 8а	Ул. В.Революции проезд ул. В.Революции у д. 23, 13 от д. 7а до д. 8а, тротуары д. 29 (школа), от д. 11 до 47 ул. Р. Корсакова	
22-401 ОП МГ	3657	Ул. Васенко от д. 115 ул. Коминтерна до д. 3 ул. Васенко	Ул. Васенко от д. 115 ул. Коминтерна до д. 3 ул. Васенко	
22-401 ОП МГ	3658	Ул. Васенко проезд к д. 2	Ул. Васенко проезд к д. 2	
22-401 ОП МГ	3659	Ул. Васенко проезд к д. 3, 4	Ул. Васенко проезд к д. 3, 4	
22-401 ОП МГ	3660	Ул. Васенко проезд у д. 5-9	Ул. Васенко проезд у д. 5-9	
22-401 ОП МГ	3661	Ул. Волховская	Ул. Волховская	
22-401 ОП МГ	3662	Ул. Васенко проезд к д. 105 и к д. 101 ул. Коминтерна (к/т "Сормовский" и ЦОД)	Ул. Васенко проезд к д. 105 и к д. 101 ул. Коминтерна (к/т "Сормовский" и ЦОД)	
22-401 ОП МГ	3663	Ул. Вахтангова от д. 14 до д. 26 по ул. Вахтангова	ул. Вахтангова (участок 1) ул. Вахтангова (участок 2)	52:18:0000000:6364 52:18:0000000:6187
22-401 ОП МГ	3664	Ул. Вахтангова проезд д. 18-20	Ул. Вахтангова проезд д. 18-20	
22-401 ОП МГ	3665	Ул. Верхоянская от ул. Ст. Канава до ул. Хальзовской	ул. Верхоянская, от ул. Старая Канава до ул. Свободы	52:18:0000000:13114
22-401 ОП МГ	3666	Ул. В. Революции от д. 1 до д. 12 ул. Судостроительная, от д. 1, 5, 6, д/с N 321, от д. 4, 10 до д. 39 ул. Р. Корсакова, от д. 20 до д. 45 ул. Р. Корсакова, от д. 55, 23, 9, 10 до д. 30 ул. В.Революции, от д. 6 до д. 44 ул. В.Революции	Ул. В. Революции от д. 1 до д. 12 ул. Судостроительная, от д. 1, 5, 6, д/с N 321, от д. 4, 10 до д. 39 ул. Р. Корсакова, от д. 20 до д. 45 ул. Р. Корсакова, от д. 55, 23, 9, 10 до д. 30 ул. В.Революции, от д. 6 до д. 44 ул. В.Революции	
22-401 ОП МГ	3667	Ул. В. Революции от д. 8 ул. Базарная (Сорм. рынок) до д. 2а ул. Новосоветская (хлебозавод)	Ул. В. Революции от д. 8 ул. Базарная (Сорм. рынок) до д. 2а ул. Новосоветская (хлебозавод) в том числе Вождей Революции пешеходная зона между д. 18 и 20	52:18:0000000:1704
22-401 ОП МГ	3668	Ул. В. Революции проезд от ул. В.Революции к д. 54 по ул. Р. Корсакова (вдоль д. 28 по ул. Судостроительной)	Ул. В. Революции проезд от ул. В.Революции к д. 54 по ул. Р. Корсакова (вдоль д. 28 по ул. Судостроительной) Ул. Пржевальского	52:18:0000000:6358
22-401 ОП МГ	3669	Ул. В. Революции от д. 14 до д. 7 ул. Боевых дружин, 14-13, 17 и д. 7 по ул. Судостроительная	Ул. В. Революции от д. 14 до д. 7 ул. Боевых дружин, 14-13, 17 и д. 7 по ул. Судостроительная	
22-401 ОП МГ	3670	Ул. Волжская от ул. Волжская д. 1 до д. 15 (с фасада)	Ул. Волжская от ул. Волжская д. 1 до д. 15 (с фасада)	
22-401 ОП МГ	3671	Ул. Волжская проезд д. 16-40	Ул. Волжская проезд д. 16-40	
22-401 ОП МГ	3672	Ул. Волжская проезд д. 3-4	Ул. Волжская проезд д. 3-4	
22-401 ОП МГ	3673	Ул. Волжская проезд от д. 1 до д. 6	Ул. Волжская проезд от д. 1 до д. 6	
22-401 ОП МГ	3674	Ул. Волжская проезд от д. 7 до д. 12	Ул. Волжская проезд от д. 7 до д. 12	
22-401 ОП МГ	3675	Ул. Волжская проезд от д. 13 до д. 15 по ул. Волжская, д. 12	Ул. Волжская проезд от д. 13 до д. 15 по ул. Волжская, д. 12 (тротуар)	
22-401 ОП МГ	3676	Ул. Восьмое марта от ул. Торфяной до ул. Федосеенко	Ул. Восьмое марта от ул. Торфяной до ул. Федосеенко	52:18:0000000:6467
22-401 ОП МГ	3677	Ул. Вторая Починковская включая проулок у д. 23	Ул. Вторая Починковская включая проулок у д. 23 по ул. 2-я Починковская	52:18:0000000:12330
22-401 ОП МГ	3678	Ул. Вузовская	Ул. Вузовская	
22-401 ОП МГ	3679	Ул. Вузовская – дорога вокруг д. 1 ул. Вузовская (школы) с выездом на ул. Верхоянскую	Ул. Вузовская – дорога вокруг д. 1 ул. Вузовская (школы) с выездом на ул. Верхоянскую	
22-401 ОП МГ	3680	Ул. Г. Космоса проезд д. 2-6, 10	Ул. Г. Космоса проезд д. 2-6, 10 и тротуар	
22-401 ОП МГ	3681	Ул. Г. Космоса проезд д. 22, 24, 26, 28, 32	Ул. Г. Космоса проезд д. 22, 24, 26, 28, 32	
22-401 ОП МГ	3682	Ул. Г. Космоса проезд у дома 44	Ул. Г. Космоса проезд у дома 44 в том числе Героев Космоса д. 50а, тротуар за д.46 по ул.Г.Космоса	
22-401 ОП МГ	3683	Ул. Гаугеля въезды к д. 2, 6а, 12, 20, 21, 29а, 31	Ул. Гаугеля въезды к д. 2, 6а, 12, 20, 21, 29а, 31, в том числе Гаугеля от д. 14 до д. 16, Гаугеля от д. 1 до д. 5 ул. Гаугеля, Гаугеля тротуар вдоль д. /сада д. 15 ул. Гаугеля от д. 8, ул. Гаугеля проезд у д. 28	
22-401 ОП МГ	3684	Ул. Гаугеля от д. 34 до пр. Кораблестроит. д. 25	Ул. Гаугеля от д. 34 до пр. Кораблестроит. д. 25 в том числе Гаугеля от д. 34 к д. 30, Кораблестроителей д. 41 (269), Кораблестроителей тротуар вдоль д. 19, 21, 23 (282), Кораблестроителей тротуар с фасада д. 41 (283)	

22-401 ОП МГ	3685	Ул. Гаугеля от д. 6а, 9, 8	Ул. Гаугеля от д. 6а, 9, 8 в том числе Гаугеля тротуар с торца д. 6, 6а, Гаугеля тротуар с фасада д. 8, Гаугеля тротуар у д. 16, 17, Гаугеля от д. 9 до д. 14 ул. Гаугеля, проезд у д.36А по ул. Гаугеля	
22-401 ОП МГ	3686	Ул. Гаугеля проезд вокруг д. 8а	Ул. Гаугеля проезд вокруг д. 8а	
22-401 ОП МГ	3687	Ул. Гаугеля проезд к д. 43 ул. Г. Космоса (школа) до д. 19	Ул. Гаугеля проезд к д. 43 ул. Г. Космоса (школа) до д. 19	
22-401 ОП МГ	3688	Ул. Гаугеля от д. 19 до д. 24	ул. Гаугеля от д. 19 до д. 24, ул. Гаугеля тротуар у д.19 со стороны детского сада	
22-401 ОП МГ	3689	Ул. Гаугеля проезд у д. 20, 19	Ул. Гаугеля проезд у д. 20, 19, в том числе Гаугеля тротуар у д. 24-36	
22-401 ОП МГ	3690	Проезд от ул. Гаугеля до пр. Кораблестроителей (вдоль сквера 70 лет Октября)	Проезд от ул. Гаугеля до пр. Кораблестроителей (вдоль сквера 70 лет Октября)	52:18:0000000:6356
22-401 ОП МГ	3691	Ул. Г. Космоса от д. 16 до д. 22	Ул. Г. Космоса от д. 16 до д. 22 в том числе Г. Космоса тротуар с торца д. 22, Г. Космоса тротуар с торца д. 16-20	
22-401 ОП МГ	3692	Ул. Г. Космоса от д. 42 до д. 32	Ул. Г. Космоса от д. 42 до д. 32 в том числе Г. Космоса тротуар с торца домов 38-42	
22-401 ОП МГ	3693	Ул. Г. Космоса въезды у домов N 2, 8, 28, 30	Ул. Г. Космоса въезды у домов N 2, 8, 28, 30, в том числе Г. Космоса тротуар с фасада д. 32, 34	
22-401 ОП МГ	3694	Ул. Г. Космоса проезд от д. 8 до д. 10	Ул. Г. Космоса проезд от д. 8 до д. 10, в том числе Г. Космоса тротуар с фасада д. 10, Г. Космоса тротуар с фасада д. 12	
22-401 ОП МГ	3695	Ул. Дизельная от д. 5 – ул. Зайцева	Ул. Дизельная от д. 5 – ул. Зайцева	
22-401 ОП МГ	3696	Ул. Достоевского от ул. Федосеенко до ул. 8 марта	Ул. Достоевского от ул. Федосеенко до ул. 8 марта	52:18:0000000:6428 52:18:0000000:13117
	3697	Ул. Достоевского от ул. 8 марта до ул. Торфяная	Ул. Достоевского от ул. 8 марта до ул. Торфяная	
22-401 ОП МГ	3698	Ул. Дубравная дорога на Козино – от разворотной площадки до границы Сормовского района	Ул. Дубравная дорога на Козино – от разворотной площадки до границы Сормовского района, включая тротуар к озеру Пестичному	
22-401 ОП МГ	3699	Ул. Дубравная проезд д. 6-7 по ул. Дубравная	Ул. Дубравная проезд д. 6-7 по ул. Дубравная	
22-401 ОП МГ	3700	Ул. Дубравная проезд по ул. Дубравной с 1 по 11 линии	Ул. Дубравная проезд по ул. Дубравной с 1 по 11 линии	
22-401 ОП МГ	3701	Ул. Дубравная от д. 4 л. 10 до д. 1 л. 11	Ул. Дубравная от д. 4 л. 10 до д. 1 л. 11	
22-401 ОП МГ	3702	Ул. Дубравная от д. 1 до д. 4 л. 10	Ул. Дубравная от д. 1 до д. 4 л. 10	
22-401 ОП МГ	3703	Ул. Дубравная от д. 1 до д. 4 л. 9	Ул. Дубравная от д. 1 до д. 4 л. 9	
22-401 ОП МГ	3704	Ул. Дубравная от д. 1 до д. 4 л. 8	Ул. Дубравная от д. 1 до д. 4 л. 8	
22-401 ОП МГ	3705	Ул. Дубравная от д. 1 до д. 4 л. 7	Ул. Дубравная от д. 1 до д. 4 л. 7	
22-401 ОП МГ	3706	Ул. Дубравная от д. 1 до д. 4 л. 6	Ул. Дубравная от д. 1 до д. 4 л. 6	
22-401 ОП МГ	3707	Ул. Дубравная от д. 1 до д. 4 л. 5	Ул. Дубравная от д. 1 до д. 4 л. 5	
22-401 ОП МГ	3708	Ул. Дубравная от д. 1 до д. 4 л. 4	Ул. Дубравная от д. 1 до д. 4 л. 4	
22-401 ОП МГ	3709	Ул. Дубравная от д. 1 до д. 4 л. 3	Ул. Дубравная от д. 1 до д. 4 л. 3	
22-401 ОП МГ	3710	Ул. Дубравная от д. 1 до д. 4 л. 2	Ул. Дубравная от д. 1 до д. 4 л. 2	
22-401 ОП МГ	3711	Ул. Дубравная от д. 1 до д. 4 л. 1	Ул. Дубравная от д. 1 до д. 4 л. 1	
22-401 ОП МГ	3712	Ул. Дубравная от д. 13 до д. 17	Ул. Дубравная от д. 13 до д. 17	
22-401 ОП МГ	3713	Ул. Дубравная д. 14-15	Ул. Дубравная д. 14-15	
22-401 ОП МГ	3714	Ул. Дубравная от д. 10 до ул. Полесская д. 7	Ул. Дубравная от д. 10 до ул. Полесская д. 7	
22-401 ОП МГ	3715	Ул. Дубравная от д. 6 до д. 11	Ул. Дубравная от д. 6 до д. 11	
22-401 ОП МГ	3716	Ул. Дубравная от светофора д. 5 до д. 12 – проезд	Ул. Дубравная от светофора д. 5 до д. 12 – проезд	
22-401 ОП МГ	3717	Ул. Дубравная д. 5 до д. 12	Ул. Дубравная д. 5 до д. 12	
22-401 ОП МГ	3718	Ул. Добровольцев от ул. Танкистов до ул. Добровольцев д. 45	Ул. Добровольцев от ул. Танкистов до ул. Добровольцев д. 45	
22-401 ОП МГ	3719	Ул. Ефремова уч. 1 от ул. Ефремова д. 10 до ул. Исполкома	Ул. Ефремова уч. 1 от ул. Ефремова д. 10 до ул. Исполкома ул. Ефремова	ИСКЛЮЧЕНА (письмо КУГИиЗР Сл-03-02-917001/22)
22-401 ОП МГ	3720	Ул. Ефремова уч. 2 от ул. Культуры до ул. Ефремова д. 6	Ул. Ефремова уч. 2 от ул. Культуры до ул. Ефремова д. 6 в том числе Ефремова д. 2, Ефремова д. 4, от д. 4 вдоль трамвайных путей к д. 12 ул. Пугачева, Ефремова тротуар от д. 3 до д. 13 по проезду от ул. Культуры до ул. Ефремова	52:18:0010091:1061
22-401 ОП МГ	3721	Ул. Ефремова д. 5а – 8а	Ул. Ефремова д. 5а – 9а (пер. Балканский)	
22-401 ОП МГ	3722	Ул. Ефремова въезд от д. 172 ул. Коминтерна, до конт. пл. д. 5 ул. Ефремова	Ул. Ефремова въезд от д. 172 ул. Коминтерна, до конт. пл. д. 5 ул. Ефремова, тротуар от конт. пл. д. 5 до д. 10 ул. Ефремова, от д. 6 вдоль трамв. путей до д. 10 ул. Ефремова	
22-401 ОП МГ	3723	Ул. Ефремова проезд от д. 86 ул. Ефремова вдоль д. 8 ул. Базарная (Сормовский рынок) к ул. Исполкома	Ул. Ефремова проезд от д. 86 ул. Ефремова вдоль д. 8 ул. Базарная (Сормовский рынок) к ул. Исполкома	
22-401 ОП МГ	3724	Ефремова (от ул.Коминтерна до д.17 по ул.Ефремова)2097	Ул. Ефремова дорога от ул. Ефремова д. 17 до пр. Союзный д. 13 в том числе Ефремова (от ул. Коминтерна до д. 17 по ул. Ефремова) ул. Ефима Рубинчика, от ул. Песочная до ул. Коминтерна	52:18:0000000:1696 52:18:0000000:28463
22-401 ОП МГ	3725	Ул. Ефремова от трамвайных путей вдоль школы ул. Пугачева д. 12 до пл. Базарной	Ул. Ефремова от трамвайных путей вдоль школы ул. Пугачева д. 12 до пл. Базарной	
22-401 ОП МГ	3726	Ул. Ефремова подъезд к д. 8а	Ул. Ефремова подъезд к д. 8а в том числе Ефремова тротуар между д. 8-10	
22-401 ОП МГ	3727	Ул. Заводской парк от д. 29 ул. Щербакова (пожарной части) до д. 23а ул. Заводский парк	Ул. Заводской парк от д. 29 ул. Щербакова (пожарной части) до д. 23а ул. Заводский парк в том числе Заводской парк д. 2 тротуар	
22-401 ОП МГ	3728	Ул. Зайцева от ул. Динамической (ул. Зайцева д. 10) до ул. Дизельной	Ул. Зайцева от ул. Динамической (ул. Зайцева д. 10) до ул. Дизельной, в том числе Зайцева, парковка у д. 10, Зайцева, парковка у д. 7	
22-401 ОП МГ	3729	Ул. Зайцева от ул. Машинной вдоль школы ул. Зайцева д. 18а до д. 10 ул. Зайцева	Ул. Зайцева от ул. Машинной вдоль школы ул. Зайцева д. 18а до д. 10 ул. Зайцева	
22-401 ОП МГ	3730	Ул. Зайцева 2-й проезд к 5 микрорайону со стороны дороги на ЗКПД ул. Зайцева д. 31	Ул. Зайцева 2-й проезд к 5 микрорайону со стороны дороги на ЗКПД ул. Зайцева д. 31	
22-401 ОП МГ	3731	Ул. Зайцева от д. 32 (Пожарная часть) до дороги на ЗКПД ул. Зайцева д. 31	Ул. Зайцева от д. 32 (Пожарная часть) до дороги на ЗКПД ул. Зайцева д. 31	
22-401 ОП МГ	3732	Ул. Зайцева проезд д. 1	Ул. Зайцева проезд д. 1	
22-401 ОП МГ	3733	Ул. Зайцева проезд д. 14а	Ул. Зайцева проезд д. 14а	
22-401 ОП МГ	3734	Ул. Зайцева проезд д. 18а (у школы)	Ул. Зайцева проезд д. 18а (у школы), тротуар вдоль школы д. 18а ул. Зайцева	
22-401 ОП МГ	3735	Ул. Зайцева проезд д. 2	Ул. Зайцева проезд д. 2, проезд и парковки у д.12	
22-401 ОП МГ	3736	Ул. Зайцева проезд д. 3	Ул. Зайцева проезд д. 3, в том числе Зайцева тротуар от д. 3 к д. 5	
22-401 ОП МГ	3737	Ул. Зайцева проезд вдоль д. 24	Ул. Зайцева проезд вдоль д. 24	
22-401 ОП МГ	3738	Ул. Зайцева проезд от д. 17 до д. 17/2, 20 ул. Победная	Ул. Зайцева проезд от д. 17 до д. 17/2, 20 ул. Победная, в том числе Победная д. 8, 10, 12, 14, 16, Победная д. 4, 6, тротуар с торца д.4 по ул. Победная	
22-401 ОП МГ	3739	Ул. Зайцева проезд от ул. Планировочной к АТП N 5 и Силикатному заводу	Ул. Зайцева проезд от ул. Планировочной к АТП N 5 и Силикатному заводу	
22-401 ОП МГ	3740	Ул. Зайцева проезд к д. 19 и д. 18а	Ул. Зайцева проезды к д.20, д. 19 и д. 18А, тротуар перед д. 19А	
22-401 ОП МГ	3741	Ул. Зайцева проезды по ул. Зайцева от д. 7, 9, 10, 15 к д/саду, от д. 37 ул. Машинная до д. 22 ул. Зайцева	Ул. Зайцева проезды по ул. Зайцева от д. 7, 9, 10, 15 к д/саду, от д. 37 ул. Машинная до д. 22 ул. Зайцева	
22-401 ОП МГ	3742	Ул. Зайцева д. 4, 5, 6, 7 заезды	Ул. Зайцева д. 4, 5, 6, 7 заезды, в том числе Зайцева тротуар от д. 5 (вдоль д/сада), Зайцева тротуар от д. 4 до дороги к д. 31 ул. Зайцева в т.ч. к остановке ЗКПД-4, Зайцева тротуар от д. 4 к д. 5, Зайцева тротуар от д. 4 до д. 8 (д/сад)	
22-401 ОП МГ	3743	Ул. Заливная (две улицы старой постройки)	Ул. Заливная (две улицы старой постройки)	
22-401 ОП МГ	3744	Ул. Замкнутая от д. 5 ул. Холмистая, д. 20, 22, 12, 13, 17, 18, 4 ул. Замкнутая	Ул. Замкнутая от д. 5 ул. Холмистая, д. 20, 22, 12, 13, 17, 18, 4 ул. Замкнутая	
22-401 ОП МГ	3745	Ул. Замкнутая проезд д. 27-29	Ул. Замкнутая проезд д. 27-29 и тротуар к д. 27, тротуар к д. 25а ул. Замкнутая (худ. школа)	
22-401 ОП МГ	3746	Ул. Замкнутая проезд от 28 до д. 29	Ул. Замкнутая проезд от 28 до д. 29	
22-401 ОП МГ	3747	Ул. Замкнутая проезд от д. 12 до д. 17, 22	Ул. Замкнутая проезд от д. 12 до д. 17, 22	
22-401 ОП МГ	3748	Ул. Замкнутая проезд от д. 22 по ул. Ногина до д. 25, 29 по ул. Замкнутая	Ул. Замкнутая проезд от д. 22 по ул. Ногина до д. 25, 29 по ул. Замкнутая	
22-401 ОП МГ	3749	Ул. Замкнутая проезд от д. 4 по ул. Замкнутая до д. 5 по ул. Холмистая	Ул. Замкнутая проезд от д. 4 по ул. Замкнутая до д. 5 по ул. Холмистая	
22-401 ОП МГ	3750	Ул. Замкнутая проезд у д. 11	Ул. Замкнутая проезд у д. 11	
22-401 ОП МГ	3751	Ул. Замкнутая проезд у д. 20	Ул. Замкнутая проезд у д. 20	
22-401 ОП МГ	3752	Ул. Земледельческая	Ул. Земледельческая 2 участка с проулками	
22-401 ОП МГ	3753	Ул. Иванова – от д. 1 до д. N 55а ул. Иванова (проезд)	Ул.Иванова –от д.1 до д. № 55а ул.Иванова (проезд) Ул. Иванова д.2 (проезд)	
22-401 ОП МГ	3754	Ул. Иванова дорога вдоль д. 18, 22	Иванова проезды по ул. Иванова от д. 15-24 от д. 17 до д. 23 ул. Иванова, от конт. пл. д. 55 до д. 2 по ул. Телеграфная, тротуар вдоль д/с N 11	
22-401 ОП МГ	3755	Ул. Иванова 4А проезд до проспекта Кораблестроителей д. 1, 3А	Ул. Иванова от д. 48 до д. 52 (204) Пр. Кораблестроителей проезд у д. 1 – 3А, 3А – 3	
22-401 ОП МГ	3756	Ул. Иванова проезд вдоль д. 23, 24	Ул. Иванова проезд вдоль д. 23, 24 и тротуар	
22-401 ОП МГ	3757	Ул. Иванова проезд за д. 4а (к/т "Юность")	Ул. Иванова проезд за д. 4а (к/т "Юность")	
22-401 ОП МГ	3758	Ул. Иванова проезд к д. 9а ул. Иванова с ул. Иванова и от Сормовского привоза	Ул. Иванова проезд к д. 9а ул. Иванова с ул. Иванова и от Сормовского привоза и тротуар, в том числе Иванова тротуар вдоль парковки Сормовского привоза, Иванова тротуар к светофору от а/остановки Сормовский привоз (218)	
22-401 ОП МГ	3759	Ул. Иванова – проезд от библиотеки д. 28а до д. 25, д. 55 ул. Иванова до д. 9 пр. Кораблестроителей	Ул. Иванова – проезд от библиотеки д. 28а до д. 25, д. 55 ул. Иванова до д. 9 пр. Кораблестроителей, в том числе Иванова тротуар от д. 25а до д. 27	
22-401 ОП МГ	3760	Ул. Иванова – проезд от д. 52-59	Ул. Иванова – проезд от д. 52-59	
22-401 ОП МГ	3761	Ул. Иванова проезд от д. 9 вдоль д. 10, 13 до д. 4	Ул. Иванова проезд от д. 9 вдоль д. 10, 13 до д. 4, в том числе Иванова тротуар вдоль д. 14 б – 14 к.9 (215) Ул. Иванова, д.9 (проезд)	
22-401 ОП МГ	3762	Ул. Иванова проезд у д. 34, 35б	Ул. Иванова проезд у д. 34, 35б	
22-401 ОП МГ	3763	Ул. Иванова проезд у д. 36а, 36б	Ул. Иванова проезд у д. 36а, 36б	
22-401 ОП МГ	3764	Ул. Иванова проезд у д. 38-36	Проезд (при межевании вероятно тех ошибка) Ул. Иванова проезд у д. 38-36	
22-401 ОП МГ	3765	Ул. Иванова проезд у д. 44	Ул. Иванова проезд у д. 44, в том числе Иванова д. 40 – тротуар с торца	
22-401 ОП МГ	3766	Ул. Иванова проезды по ул. Иванова от д. 15-24 от д. 17 до д. 24 ул. Иванова, от конт. пл. д. 55 до д. 2 по ул. Телеграфная, от д. 59 до д. 52	Ул. Иванова проезды по ул. Иванова от д. 15-24 от д. 17 до д. 24 ул. Иванова, от конт. пл. д. 55 до д. 2 по ул. Телеграфная, от д. 59 до д. 52, тротуар вдоль д/с N 11	
22-401 ОП МГ	3767	Ул. Иванова д. 30-36	Ул. Иванова д. 30-36	
22-401 ОП МГ	3768	Ул. Исполкома – от ул. Коминтерна до ул. Римского-Корсакова	Ул. Исполкома – от ул. Коминтерна до ул. Римского-Корсакова по ул. Исполкома, от ул. Ефремова до дома N 6 по ул. Исполкома	52:18:0000000:1699 52:18:0010083:972
22-401 ОП МГ	3769	Ул. Исполкома – проезд от ул. Культуры до ул. Исполкома д. 6, включая пл. Базарную	Ул. Исполкома – проезд от ул. Культуры до ул. Исполкома д. 6, включая пл. Базарную ул. Базарная	52:18:0000000:13048
22-401 ОП МГ	3770	Ул. Исполкома д. 7, 10, 13 (въезды)	Ул. Исполкома д. 7, 10, 13 (въезды), по переулку без названия, от ул. Исполкома до ул. Вождей Революции	52:18:0000000:6117
22-401 ОП МГ	3771	Ул. Исполкома от трамвайных путей д. 9 до д. 10 ул. Исполкома, въезды к домам 3, 4, 5, 6, 8, 7, 9, 10, 13 ул. Исполкома, от д. 3 до д. 17 ул. Ефремова	Ул. Исполкома от трамвайных путей д. 9 до д. 10 ул. Исполкома, въезды к домам 3, 4, 5, 6, 8, 7, 9, 10, 13 ул. Исполкома, от д. 3 до д. 17 ул. Ефремова, в том числе Исполкома от ул. Коминтерна д. 246 до д. 6 ул. Исполкома, от д. 8-13 ул. Исполкома, Исполкома от поворота д. 6 ул. Исполкома до д. 11а пр. Союзный, Исполкома д. 8 (228)	
22-401 ОП МГ	3772	Ул. Исполкома проезд от ул. Исполкома к к/т "Буревестник"	Ул. Исполкома проезд от ул. Исполкома к к/т "Буревестник"	
22-401 ОП МГ	3773	Ул. Кима проезд на озеро Лунское от ул. Кима	Ул. Кима проезд на озеро Лунское от ул. Кима, в том числе Лунская тротуар у д. 16А (314)	
22-401 ОП МГ	3774	Ул. Кима проезд от ул. Кима до ул. Новосельской	по проезду от ул. Кима до ул. Новосельская (участок N 1) по проезду от ул. Кима до ул. Новосельская частично расположенного в водоохранной зоне реки Хальзовка (участок N 2)	52:18:0000000:13052 52:18:0000000:13044
22-401 ОП МГ	3775	Ул. Коминтерна проезд к д. 49 ул. Коминтерна	Ул. Коминтерна проезд к д. 49 ул. Коминтерна	
22-401 ОП МГ	3776	Ул. Коминтерна въезды к д. 115, 175, 178, 179, 180, 181, 182, 183, 199, 127	Ул. Коминтерна въезды к д. 115, 175, 178, 179, 180, 181, 182, 183, 199, 127	
22-401 ОП МГ	3777	Ул. Коминтерна д. 168, 170, 172, ул. Ефремова д. 5, 13	Ул. Коминтерна д. 168, 170, 172, ул. Ефремова д. 5, 13	
22-401 ОП МГ	3778	Ул. Коминтерна д. 183, 199, 127	Ул. Коминтерна д. 183, 199, 127	
22-401 ОП МГ	3779	Ул. Коминтерна д. 256, 258, 260, 234	Ул. Коминтерна д. 256, 258, 260, 234 в том числе Коминтерна тротуар за больницей N 17 пр. Союзный (246)	
22-401 ОП МГ	3780	Ул. Коминтерна дорога за д. 250 ул. Коминтерна	Ул. Коминтерна дорога за д. 250 ул. Коминтерна, в том числе Коминтерна – от виадука до д. 250 ул. Коминтерна (233)	
22-401 ОП МГ	3781	Ул. Коминтерна от д. 260 до пр. Союзного д. 13	Ул. Коминтерна от д. 260 до пр. Союзного д. 13, в том числе Коминтерна – в районе памятника Паровоз – пешеходная зона и парковка (247)	
22-401 ОП МГ	3782	Ул. Коминтерна от ул. Большевистской до 6-ра Юбилейный вдоль домов 158, 160, 162	Ул. Коминтерна от ул. Большевистской до 6-ра Юбилейный вдоль домов 158, 160, 162 в том числе тротуар Коминтерна от ул. Большевистской до выезда с бул. Юбилейного – пешеходная зона (234), Коминтерна д. 162 (243)	
22-401 ОП МГ	3783	Ул. Коминтерна проезд вокруг д. 101 ул. Коминтерна	Ул. Коминтерна проезд вокруг д. 101 ул. Коминтерна	
22-401 ОП МГ	3784	Ул. Коминтерна проезд от ул. Коминтерна д. 258 вдоль д. 13 до д. 9 пр. Союзный	Ул. Коминтерна проезд от ул. Коминтерна д. 258 вдоль д. 13 до д. 9 пр. Союзный	
22-401 ОП МГ	3785	Ул. Коминтерна проезд к д. 180 ул. Коминтерна	Ул. Коминтерна проезд к д. 180 и д. 234 ул. Коминтерна	
22-401 ОП МГ	3786	Ул. Коминтерна проезд к д. 31, 31а, 21	Ул. Коминтерна проезд к д. 31, 31а, 21	
22-401 ОП МГ	3787	Ул. Коммуны д. 1-5	Ул. Коммуны д. 1-5	
22-401 ОП МГ	3788	Ул. Коновалова уч. 2 от АЗС Лукойл ул. Коновалова вдоль д. 9 до д. 17 включительно	Ул. Коновалова уч. 2 от АЗС Лукойл ул. Коновалова вдоль д. 9 до д. 17 включительно, в том числе Западный проезд (в Сормовском промузле) (участок 1), Западный проезд (В Сормовском промузле) (участок 2) Проезд от д. 17 до д. 19 по ул. Коновалова	52:18:0000000:6421 52:18:0000000:6110
22-401 ОП МГ	3789	Переулок Котельный	Переулок Котельный	
22-401 ОП МГ	3790	Ул. Коперника от д. 10 до д. 16а, проезд от д. 21 до д. 38 ул. Циолковского, проезд к д. 17	Ул. Коперника от д. 10 до д. 16а, проезд от д. 21 до д. 38 ул. Циолковского, проезд к д. 17	
22-401 ОП МГ	3791	Ул. Коперника уч. 1 от ул. Культуры до б. Юбилейный	Ул. Коперника уч. 1 от ул. Культуры до б. Юбилейный ул. Коперника (участок 1)	52:18:0010037:1523
22-401 ОП МГ	3792	Ул. Коперника проезд от д. 11 по ул. Коперника к д. 18 по ул. Циолковского	Ул. Коперника проезд от д. 11 по ул. Коперника к д. 18 по ул. Циолковского	
22-401 ОП МГ	3793	Ул. Коперника проезд от д. 12 по ул. Коперника к д. 22 по ул. Циолковского	Ул. Коперника проезд от д. 12 по ул. Коперника к д. 22 по ул. Циолковского	
22-401 ОП МГ	3794	Ул. Коперника проезд от д. 13 по ул. Коперника к д. 24 по ул. Циолковского	Ул. Коперника проезд от д. 13 по ул. Коперника к д. 24 по ул. Циолковского	
22-401 ОП МГ	3795	Ул. Коперника проезд от д. 16б по ул. Коперника к д. 30 по ул. Циолковского	Ул. Коперника проезд от д. 16б по ул. Коперника к д. 30 по ул. Циолковского	
22-401 ОП МГ	3796	Ул. Коперника проезд от д. 17 по ул. Коперника к д. 32 по ул. Циолковского	Ул. Коперника проезд от д. 17 по ул. Коперника к д. 32 по ул. Циолковского	
22-401 ОП МГ	3797	Ул. Коперника проезд от д. 20 по ул. Коперника к д. 36, 38 по ул. Циолковского	Ул. Коперника проезд от д. 20 по ул. Коперника к д. 36, 38 по ул. Циолковского	
22-401 ОП МГ	3798	Ул. Коперника проезд от д. 22 по ул. Коперника к д. 40 по ул. Циолковского	Ул. Коперника проезд от д. 22 по ул. Коперника к д. 40 по ул. Циолковского	
22-401 ОП МГ	3799	Ул. Коперника уч. 2 проезд от д. 2 до д. 6 ул. Коперника	Исключена из казны	
22-401 ОП МГ	3800	Ул. Коперника проезд от д. 16а до д. 10 по ул. Коперника	Ул. Коперника проезд от д. 16а до д. 10 по ул. Коперника	
22-401 ОП МГ	3801	Пр. Кораблестроителей парковка напротив д. 44	Пр. Кораблестроителей парковка напротив д. 44	
22-401 ОП МГ	3802	Пр. Кораблестроителей д. 32 проезд к ЦТП	Пр. Кораблестроителей д. 32 проезд к ЦТП, в том числе Кораблестроителей д. 16-22 (265), Кораблестроителей д. 45 кор. 1 – 3к д. 16-22(266), Кораблестроителей д. 32Б (267), Кораблестроителей д. 3Б (268), Кораблестроителей д. 32А тротуар к д/саду, Кораблестроителей д. 24 корп. 2 (271), Кораблестроителей д. 24 корп. 2 (274)	
22-401 ОП МГ	3803	Пр. Кораблестроителей дорога к д. 37 ул. Машинная от пр. Кораблестроителей	Алексеева Ростислава проезд от пр. Кораблестроителей до д. 37 ул. Машинная с тротуарами по обе стороны дороги местный проезд от просп. Кораблестроителей до школы-интерната N 4 по ул. Машинная, 37	52:18:0000000:6457
22-401 ОП МГ	3804	Пр. Кораблестроителей дорога от д. 37 ул. Машинная до д. 31 ул. Зайцева	Пр. Кораблестроителей дорога от д. 37 ул. Машинная до д. 31 ул. Зайцева	
22-401 ОП МГ	3805	Пр. Кораблестроителей проезд у д. 1 – 3а, 3а – 3	Пр. Кораблестроителей проезд у д. 1 – 3а, 3а – 3	
22-401 ОП МГ	3806	Пр. Кораблестроителей проезд у д. 15	Пр. Кораблестроителей проезд у д. 15 и вдоль д.52 по ул.Г.Космоса	
22-401 ОП МГ	3807	Пр. Кораблестроителей проезд у д. 25	Пр. Кораблестроителей проезд у д. 25	
22-401 ОП МГ	3808	Ул. Котова – от ул. Кима до д. 49	Ул. Котова – от ул. Кима до д. 49	
22-401 ОП МГ	3809	Ул. Кошевого	Ул. Кошевого	
22-401 ОП МГ	3810	Ул. Краснодарская от ул. Танкистов до ул. Краснодарской д. 30а	Ул. Краснодарская от ул. Танкистов до ул. Краснодарской д. 30а ул. Краснодарская	52:18:0000000:13108
22-401 ОП МГ	3811	Ул. Красносормовская от д. 9	Ул. Красносормовская от д. 9	
22-401 ОП МГ	3812	Ул. Красносормовская от д. 1 до д. 31	Ул. Красносормовская от д. 1 до д. 31	
22-401 ОП МГ	3813	Ул. Красносормовская проезд от д. 21 ул. Красносормовская до д. 17 по ул. Ясная, д. 17 ул. Ясная к остановке	Ул. Красносормовская проезд от д. 21 ул. Красносормовская до д. 17 по ул. Ясная, д. 17 ул. Ясная к остановке (тротуар)	
22-401 ОП МГ	3814	Ул. Красносормовская проезд от д. 31 по ул. Красносормовская до д. 23 по ул. Ясная	Ул. Красносормовская проезд от д. 31 по ул. Красносормовская до д. 23 по ул. Ясная	
22-401 ОП МГ	3815	Ул. Красносормовская проезд от д. 31 до д. 21	Ул. Красносормовская проезд от д. 31 до д. 21	
22-401 ОП МГ	3816	Ул. Красносормовская проезд от д. 7 до д. 5	Ул. Красносормовская проезд от д. 7 до д. 5	
22-401 ОП МГ	3817	Ул. Красносормовская проезд от д. 9 до д. 19	Ул. Красносормовская проезд от д. 9 до д. 19	
22-401 ОП МГ	3818	Ул. Красносормовская проезд у д. 3, 1	Ул. Красносормовская проезд у д. 3, 1	
22-401 ОП МГ	3819	Ул. Культуры въезд к д. 2, 4, 6, 8, 10, 12, 14, 16, 7/2, 5, 19 от д. 11/2 к д. 15	Ул. Культуры въезд к д. 2, 4, 6, 8, 10, 12, 14, 16, 7/2, 5, 19 от д. 11/2 к д. 15, в том числе Культуры д. 14, Культуры тротуар д. 2, от д. 8 вдоль д/ сада по ул. Культуры, ул. Культуры напротив д.8 – парковка у детского сада № 457	
22-401 ОП МГ	3820	Ул. Культуры проезд по ул. Культуры до б-ра Юбилейного мимо морга	Ул. Культуры проезд по ул. Культуры до б-ра Юбилейного мимо морга, в том числе Мочалова тротуар от проезда у морга до д. 11 (339) по проезду от ул. Культуры до бульвара Юбилейный	52:18:0000000:13141
22-401 ОП МГ	3821	Ул. Культуры д. 5	Ул. Культуры д. 5, в том числе Культуры д. 7, 3, 5 (перекресток) до ул. Л. Толстого д. 6 (300)	
22-401 ОП МГ	3822	Ул. Культуры д. 8-10	Ул. Культуры д. 8-10 (тротуар и парковка), в том числе Культуры д. 8 с торца дома (302)	
22-401 ОП МГ	3823	Ул. Культуры д. 9 проезд	Ул. Культуры д. 9 проезд	
22-401 ОП МГ	3824	Ул. Культуры д. 15	Ул. Культуры д. 15	
22-401 ОП МГ	3825	Ул. Культуры пешеходная зона между д. 2 и 4, проезд между д. 2 ул. Культуры и д. 2 ул. Ефремо-	Ул. Культуры проезд между д. 2 ул. Культуры и д. 2 ул. Ефремова	

		ва		
22-401 ОП МГ	3826	Ул. Культуры проезд от ул. Культуры до ул. Боевых дружин	Ул. Культуры проезд от ул. Культуры до ул. Боевых дружин	
22-401 ОП МГ	3827	Ул. Культуры проезд у д. 11, 15а ул. Культуры к детской поликлинике в т.ч. парковки	Ул. Культуры проезд у д. 11, 15а ул. Культуры к детской поликлинике в т.ч. парковки	
22-401 ОП МГ	3828	Ул. Лобачевского проезд от д. 11 до д. 15 ул. Лобачевского	Ул. Лобачевского проезд от д. 11 до д. 15 ул. Лобачевского	
22-401 ОП МГ	3829	Ул. Лобачевского проезд от ул. Коммуны д. 22 до д. 6 по ул. Лобачевского	Ул. Лобачевского проезд от ул. Коммуны д. 22 до д. 6 по ул. Лобачевского	
22-401 ОП МГ	3830	Ул. Лунская от ул. Лунской д. 5 до пер. Крутой	Ул. Лунская от ул. Лунской д. 5 до пер. Крутой, в том числе Лунская от д. 132 до д. 142 и от д. 132 до СНТ N 58	
22-401 ОП МГ	3831	Ул. Ляпина от ул. Метро до гаражного кооператива	ул. Ляпина	52:18:0000000:13110
22-401 ОП МГ	3832	Ул. Машинная от ул. Стрелковой до ул. Машинной д. 31	Ул. Машинная от ул. Стрелковой до ул. Машинной д. 31 ул. Машинная, от проспекта Кораблестроителей, 24 до ул. Стрелковая, тротуар от ул.Машинная до д.22 по пр.Кораблестроителей	52:18:0000000:13116
22-401 ОП МГ	3833	Ул. Машинная от ул. Машинной д. 31 до д. 37 ул. Машинная	Ул. Машинная от ул. Машинной д. 31 до д. 37 ул. Машинная, в том числе Кораблестроителей д. 38 корпус 1 (276)	
22-401 ОП МГ	3834	Ул. Машинная проезд д. 31	Ул. Машинная проезд д. 31	
22-401 ОП МГ	3835	Ул. Машинная проезд д. 37	Ул. Машинная проезд д. 37	
22-401 ОП МГ	3836	Ул. Машинная проезд от ул. Машинной до ул. Зайцева д. 10 (два участка)	Ул. Машинная проезд от ул. Машинной до ул. Зайцева д. 10 (два участка)	
22-401 ОП МГ	3837	Ул. Меднолитейная от ул. Метро до ул. Меднолитейной д. 57	Ул. Меднолитейная от ул. Метро до ул. Меднолитейной д. 57	
22-401 ОП МГ	3838	Ул. Метро – от ул. Землячки до ж/д переезда	Ул. Метро – от ул. Землячки до ж/д переезда	
22-401 ОП МГ	3839	Ул. Мокроусова от ул. Светлоярской д. 36 до Мокроусова д. 23	Ул. Мокроусова от ул. Светлоярской д. 36 до Мокроусова д. 23	
22-401 ОП МГ	3840	Ул. Мокроусова от ул. Торфяной д. 40 до ул. Мокроусова д. 34	ул. Мокроусова (участок 1) ул. Мокроусова (участок 2)	52:18:0000000:6313 52:18:0000000:6167
22-401 ОП МГ	3841	Ул. Мокроусова проезд у д. 26 к ул. Мокроусова д. 30 по ул. Станиславского вдоль д/с	Ул. Мокроусова проезд у д. 26 к ул. Мокроусова д. 30 по ул. Станиславского вдоль д/с, а также проезд от ул. Мокроусова д. 28 к д. 32	
22-401 ОП МГ	3842	Ул. Мокроусова проезды к д. 20, 16 по ул. Мокроусова д. 37 по ул. Станиславского д. 32, 30, 28 по ул. Светлоярская	Ул. Мокроусова проезды к д. 20, 16 по ул. Мокроусова д. 37 по ул. Станиславского д. 32, 30, 28 по ул. Светлоярская, в том числе ул. Мокроусова тротуар д. 16-18 (327)	
22-401 ОП МГ	3843	Ул. Мокроусова д. 17-23 корп. 1	Ул. Мокроусова д. 17-23 корп. 1	
22-401 ОП МГ	3844	Ул. Мокроусова д. 19а – д. 11	Ул. Мокроусова д. 19а – д. 11	
22-401 ОП МГ	3845	Ул. Мочалова д. 11	Ул. Мочалова д. 11	
22-401 ОП МГ	3846	Ул. Мочалова д. 4	Ул. Мочалова д. 4, в том числе Мокроусова тротуар от д. 4 до д/сада (328)	
22-401 ОП МГ	3847	Ул. Мочалова от д. 2 ул. Ефремова до д. 1 б. Юбилейный	Ул. Мочалова от д. 2 ул. Ефремова до д. 1 б. Юбилейный и тротуар у д. 2, в том числе Коминтерна пешеходный переход у трамв. путей в районе д. 2 по ул. П. Мочалова, от д. 1 б. Юбилейный до трамв. путей (250) ул. Павла Мочалова, от ул. Ефремова до площади Буревестника	52:18:0000000:13068
22-401 ОП МГ	3848	Ул. Мочалова от ул. Ефремова д. 2 вдоль травм. пункта до пл. Буревестника	Ул. Мочалова от ул. Ефремова д. 2 вдоль травм. пункта до пл. Буревестника, в том числе Мочалова проход у травм. пункта в том числе парковка у д. 8А по ул. Павла Мочалова, Мочалова тротуар вдоль мед. училища, Мочалова тротуар от д. 2, 3 и от д. 3 до д. 4 – пешех. Зона.	
22-401 ОП МГ	3849	Ул. Мочалова проезд у д. 1-5	Ул. Мочалова проезд у д. 1-5	
22-401 ОП МГ	3850	Ул. Н.Пески уч. 2 проезд от д. 39 ул. Планетная до магист. дороги ул. Новые Пески	Ул. Н.Пески уч. 2 проезд от д. 39 ул. Планетная до магист. дороги ул. Новые Пески Проезд от д.2А до д.35 по ул.Новые Пески	
22-401 ОП МГ	3851	Ул. Н.Пески уч. 3 проезд от д. 26 ул. Планетная по направлению к ж/дороге	Ул. Н.Пески уч. 3 проезд от д. 26 ул. Планетная по направлению к ж/дороге	
22-401 ОП МГ	3852	Ул. Наклонная	Ул. Наклонная	
22-401 ОП МГ	3853	Ул. Новосоветская от д. 14 до д. 10, от д. 99 ул. Культуры до трамв. путей и до д. 2а ул. Новосоветская	Ул. Новосоветская от д. 14 до д. 10, от д. 99 ул. Культуры до трамв. путей и до д. 2а ул. Новосоветская, в том числе Новосоветская от д. 2а ул. Новосоветская до ж/дороги (345), Новосоветская, проезд у д. 3, проезд от д. 4 до д. 7 (347)	52:18:0000000:6191 52:18:0000000:6193
22-401 ОП МГ	3854	Ул. Новосоветская проезд от д. 13 до д. 11а	Ул. Новосоветская проезд от д. 13 до д. 11а проезд от ул. Новосоветская до садоводческого товарищества N 11	52:18:0010055:157
22-401 ОП МГ	3855	Ул. Ногина проезды к д. 3, 4, 5, 7а, 9, 13	Ул. Ногина проезды к д. 3, 4, 5, 7а, 9, 13	
22-401 ОП МГ	3856	Ул. Ногина проезд между д. 15 и ул. Силикатной д. 11, 9, 7	Ул. Ногина проезд между д. 15 и ул. Силикатной д. 11, 9, 7	
22-401 ОП МГ	3857	Ул. Ногина от ул. Сутырина до ул. Холмистой участок 1	Ул. Ногина от ул. Сутырина до ул. Холмистой ул. Ногина, ул. Старая Канава до ул. Холмистая (участок 1)	52:18:0000000:6363
22-401 ОП МГ	3858	Ул. Ногина от ул. Свободы до ул. Сутырина участок 2	Ул. Ногина от ул. Свободы до ул. Сутырина, в том числе Ногина от д. 122 ул. Свободы до д. 125 ул. Старая канава – тротуар (349), Ногина д. 6 (350), Ногина тротуар от д. 6 по ул. Ногина до д. 2а ул. Ногина (354) ул. Ефима Рубинчика, от ул. Свободы до ул. Старая Канава ул. Ногина, от ул. Старая Канава до ул. Холмистая (участок 2)	52:18:0000000:6250 52:18:0000000:6385
22-401 ОП МГ	3859	Ул. Обрубная от ул. Верхоянской до ул. Бутырской	Ул. Обрубная от ул. Верхоянской до ул. Бутырской	
22-401 ОП МГ	3860	Переулок Общественный	Переулок Общественный	
22-401 ОП МГ	3861	Ул. Озерная от д. 4 л. 11 ул. Дубравная до д. 7 л. 7 ул. Озерная	Ул. Озерная от д. 4 л. 11 ул. Дубравная до д. 7 л. 7 ул. Озерная	
22-401 ОП МГ	3862	Ул. Озерная от д. 1 до 6 л. 6	Ул. Озерная от д. 1 до 6 л. 6	
22-401 ОП МГ	3863	Ул. Озерная от д. 1 до 4 л. 5	Ул. Озерная от д. 1 до 4 л. 5	
22-401 ОП МГ	3864	Ул. Озерная от д. 1 до 3 л. 4	Ул. Озерная от д. 1 до 3 л. 4	
22-401 ОП МГ	3865	Ул. Озерная от д. 1 до 3 л. 3	Ул. Озерная от д. 1 до 3 л. 3	
22-401 ОП МГ	3866	Ул. Озерная от д. 1 до 4 л. 2	Ул. Озерная от д. 1 до 4 л. 2	
22-401 ОП МГ	3867	Ул. Озерная от д. 1 до 3 л. 1	Ул. Озерная от д. 1 до 3 л. 1	
22-401 ОП МГ	3868	Ул. Озерная от д. 1 до 4 л. 1	Ул. Озерная от д. 1 до 4 л. 1	
22-401 ОП МГ	3869	Ул. Осетинская	Ул. Осетинская	
22-401 ОП МГ	3870	Ул. Островского проезд от д. 8 до д. 57 ул. Островского	Ул. Островского проезд от д. 8 до д. 57 ул. Островского	
22-401 ОП МГ	3871	Ул. Островского проезд от ул. Коммуны к ул. Циолковского (у бывшей муз. школы)	Ул. Островского проезд от ул. Коммуны к ул. Циолковского (у бывшей муз. школы), в том числе Островского д. 4 – территория у к/т "Ракета" (371) по проезду от ул. Циолковского до ул. Коммуны	52:18:0010047:316
22-401 ОП МГ	3872	Ул. Островского у д. 3, 5	Ул. Островского у д. 3, 5	
22-401 ОП МГ	3873	Ул. Островского у д. 6, 7, 8	Ул. Островского у д. 6, 7, 8	
22-401 ОП МГ	3874	Ул. Павлова проезд от д. 11 к д. 2	Ул. Павлова проезд от д. 11 к д. 2	
22-401 ОП МГ	3875	Ул. Павлова проезд у д. 11 с выходом на ул. Коминтерна д. 137 (включая заезд в арку)	Ул. Павлова проезд у д. 11 с выходом на ул. Коминтерна д. 137 (включая заезд в арку)	
22-401 ОП МГ	3876	Ул. Павлова от д. 4-6-7	Ул. Павлова от д. 4-6-7	
22-401 ОП МГ	3877	Ул. Павлова вдоль д. 6	Ул. Павлова вдоль д. 6	
22-401 ОП МГ	3878	Ул. Павлова д. 7-8-9	Ул. Павлова д. 7-8-9, в том числе Павлова от д. 8 до ул. Коминтерна д. 121 (379)	
22-401 ОП МГ	3879	Ул. Павлова от д. 11 до ул. Коминтерна (между д. 137 и 127)	Ул. Павлова от д. 11 до ул. Коминтерна (между д. 137 и 127)	
22-401 ОП МГ	3880	Ул. Павлова от д. 9 до ул. Коминтерна между д. 127 и 123	Ул. Павлова от д. 9 до ул. Коминтерна между д. 127 и 123	
22-401 ОП МГ	3881	Ул. Павлова проезды от д. 2 ул. Щербакова до д. 123 по ул. Коминтерна	Ул. Павлова проезды от д. 2 ул. Щербакова до д. 123 по ул. Коминтерна, в том числе Павлова тротуар вдоль д. 2 по ул. Щербакова (383)	
22-401 ОП МГ	3882	Ул. Павлова от д. 11 до д. 13	Ул. Павлова от д. 11 до д. 13, тротуар д. 10	
22-401 ОП МГ	3883	ул. Павлова проезд между д. 117 и д. 119 ул. Коминтерна	ул. Павлова проезд между д. 117 и д. 119 ул. Коминтерна	
22-401 ОП МГ	3884	Ул. Перова	Ул. Перова	
22-401 ОП МГ	3885	Ул. Планетная от д. 38 до ул. Новые Пески	Ул. Планетная от д. 38 до ул. Новые Пески, в том числе Планетная д. 37, 38 (тротуар (386)	
22-401 ОП МГ	3886	Ул. Планетная от д. 36Б до д. 24	Ул. Планетная от д. 36Б до д. 24, в том числе Планетная д. 36А, площадка у магазина (385)	
22-401 ОП МГ	3887	Ул. Планетная проезд от д. 19 ул. Планетная до д. 16 по ул. Красносормовская	Ул. Планетная проезд от д. 19 ул. Планетная до д. 16 по ул. Красносормовская	
22-401 ОП МГ	3888	Ул. Планетная проезд д. 27 до д. 33	Ул. Планетная проезд д. 27 до д. 33	
22-401 ОП МГ	3889	Ул. Планетная проезд от д. 1 ул. Планетная до д. 2 по ул. Красносормовская	Ул. Планетная проезд от д. 1 ул. Планетная до д. 2 по ул. Красносормовская	
22-401 ОП МГ	3890	Ул. Планетная проезд от д. 10 по ул. Планетная до д. 8 по ул. Волжская	Ул. Планетная проезд от д. 10 по ул. Планетная до д. 8 по ул. Волжская	
22-401 ОП МГ	3891	Ул. Планетная д. 8 – 6А	Ул. Планетная д. 8 – 6А	
22-401 ОП МГ	3892	Ул. Планетная проезд от д. 11 ул. Планетная до д. 12 по ул. Красносормовская	Ул. Планетная проезд от д. 11 ул. Планетная до д. 12 по ул. Красносормовская	
22-401 ОП МГ	3893	Ул. Планетная проезд от д. 12 по ул. Планетная до д. 7 по ул. Волжская	Ул. Планетная проезд от д. 12 по ул. Планетная до д. 7 по ул. Волжская	
22-401 ОП МГ	3894	Ул. Планетная проезд от д. 14 по ул. Планетная до д. 6 по ул. Волжская	Ул. Планетная проезд от д. 14 по ул. Планетная до д. 6 по ул. Волжская	
22-401 ОП МГ	3895	Ул. Планетная проезд от д. 16 по ул. Планетная до д. 5 по ул. Волжская	Ул. Планетная проезд от д. 16 по ул. Планетная до д. 5 по ул. Волжская	
22-401 ОП МГ	3896	Ул. Планетная проезд от д. 17 ул. Планетная до д.	Ул. Планетная проезд от д. 17 ул. Планетная до д. 14 по ул.	
		14 по ул. Красносормовская	Красносормовская	
22-401 ОП МГ	3897	Ул. Планетная проезд от д. 18 по ул. Планетная до д. 4 по ул. Волжская	Ул. Планетная проезд от д. 18 по ул. Планетная до д. 4 по ул. Волжская	
22-401 ОП МГ	3898	Ул. Планетная проезд от д. 2 по ул. Планетная до д. 12 по ул. Волжская	Ул. Планетная проезд от д. 2 по ул. Планетная до д. 12 по ул. Волжская	
22-401 ОП МГ	3899	Ул. Планетная проезд от д. 20 по ул. Планетная до д. 3 по ул. Волжская	Ул. Планетная проезд от д. 20 по ул. Планетная до д. 3 по ул. Волжская	
22-401 ОП МГ	3900	Ул. Планетная проезд от д. 22 по ул. Планетная до д. 2 по ул. Волжская	Ул. Планетная проезд от д. 22 по ул. Планетная до д. 2 по ул. Волжская	
22-401 ОП МГ	3901	Ул. Планетная проезд от д. 24 по ул. Планетная до д. 1а по ул. Волжская	Ул. Планетная проезд от д. 24 по ул. Планетная до д. 1а по ул. Волжская	
22-401 ОП МГ	3902	Ул. Планетная проезд от д. 25 по ул. Ясная до д. 25а, по ул. Планетная, д. 25а – 25 ул. Планетная	Ул. Планетная проезд от д. 25 по ул. Ясная до д. 25а, по ул. Планетная, д. 25а – 25 ул. Планетная	
22-401 ОП МГ	3903	Ул. Планетная проезд от д. 26 до д. 34	Ул. Планетная проезд от д. 26 до д. 34	
22-401 ОП МГ	3904	Ул. Планетная проезд от д. 26 по ул. Планетная до д. 13 по ул. Волжская	Ул. Планетная проезд от д. 26 по ул. Планетная до д. 13 по ул. Волжская	
22-401 ОП МГ	3905	Ул. Планетная проезд от д. 3 ул. Планетная до д. 4 по ул. Красносормовская	Ул. Планетная проезд от д. 3 ул. Планетная до д. 4 по ул. Красносормовская	
22-401 ОП МГ	3906	Ул. Планетная проезд от д. 34 по ул. Планетная до д. 15 по ул. Волжская	Ул. Планетная проезд от д. 34 по ул. Планетная до д. 15 по ул. Волжская, тротуар д. 34-32 ул. Планетная	
22-401 ОП МГ	3907	Ул. Планетная проезд от д. 4 по ул. Планетная до д. 11 по ул. Волжская	Ул. Планетная проезд от д. 4 по ул. Планетная до д. 11 по ул. Волжская	
22-401 ОП МГ	3908	Ул. Планетная проезд от д. 5 ул. Планетная до д. 6 по ул. Красносормовская	Ул. Планетная проезд от д. 5 ул. Планетная до д. 6 по ул. Красносормовская	
22-401 ОП МГ	3909	Ул. Планетная проезд от д. 6 по ул. Планетная до д. 10 по ул. Волжская	Ул. Планетная проезд от д. 6 по ул. Планетная до д. 10 по ул. Волжская	
22-401 ОП МГ	3910	Ул. Планетная проезд от д. 7 ул. Планетная до д. 8 по ул. Красносормовская	Ул. Планетная проезд от д. 7 ул. Планетная до д. 8 по ул. Красносормовская	
22-401 ОП МГ	3911	Ул. Планетная проезд от д. 9 ул. Планетная до д. 10 по ул. Красносормовская	Ул. Планетная проезд от д. 9 ул. Планетная до д. 10 по ул. Красносормовская	
22-401 ОП МГ	3912	Ул. Планетная д. 15 – 15а	Ул. Планетная д. 15 – 15а	
22-401 ОП МГ	3913	Ул. Планетная д. 36 – ул. Волжская д. 16	Ул. Планетная д. 36 – ул. Волжская д. 16	
22-401 ОП МГ	3914	Ул. Планетная д. 35 – 35а	Ул. Планетная д. 35 – 35а	
22-401 ОП МГ	3915	Ул. Планировочная дорога от ул. Планировочной к д. 31 по ул. Зайцева (до посадочной площадки)	Планировочная дорога от ул. Планировочной к д. 31 по ул. Зайцева (до посадочной площадки), в том числе по проезду от ул. Зайцева до ул. Балахнинская (категория А)	52:18:0000000:13059
22-401 ОП МГ	3916	Ул. Планировочная проезд от д. 28 до д. 7 по ул. Зайцева	Ул. Планировочная проезд от д. 28 до д. 7 по ул. Зайцева	
22-401 ОП МГ	3917	Ул. Победная проезд к д. 19 кор. 1	Ул. Победная проезд к д. 19 кор. 1 до д. 16 и до д. 20/2, в том числе тротуар вдоль д. 19	
22-401 ОП МГ	3918	Ул. Победная проезд у д. 19	Ул. Победная проезд от д. 19 к д. 17 корп. 2, в том числе парковки у д. 17/1 и 17/2	
22-401 ОП МГ	3919	Ул. Полесская дорога по ул. Полесской к д. 22 (д/саду)	Ул. Полесская дорога по ул. Полесской к д. 22 (д/саду)	
22-401 ОП МГ	3920	Ул. Полесская от д. 5 до д. 11, 12 ул. Дубравная, 9, 8 ул. Дубравная	Ул. Полесская от д. 5 до д. 11, 12 ул. Дубравная, 9, 8 ул. Дубравная, в том числе Полесская от д. 6 до д. 8 ул. Дубравная (427)	
22-401 ОП МГ	3921	Ул. Полесская проезд по ул. Полесской д. 12-21	Ул. Полесская проезд по ул. Полесской д. 12-21	
22-401 ОП МГ	3922	Ул. Полесская от д. 13 до д. 20	Ул. Полесская от д. 13 до д. 20, в том числе Полесская между д. 14 и 19, 18, 15 (428)	
22-401 ОП МГ	3923	Ул. Полесская от д. 8 до д. 9	Ул. Полесская от д. 8 до д. 9	
22-401 ОП МГ	3924	Ул. Полянская уч. 1 – от ул. Полянской д. 1 до д. 68	Ул. Полянская уч. 1 – от ул. Полянской д. 1 до д. 68	
22-401 ОП МГ	3925	Ул. Пугачева проезд между д. 17 и д. 8 ул. Базарная	Ул. Пугачева проезд между д. 17 и д. 8 ул. Базарная	
22-401 ОП МГ	3926	Ул. Пугачева д. 15 проезд вдоль дома	Ул. Пугачева д. 15 проезд вдоль дома	52:18:0000000:6209
22-401 ОП МГ	3927	Ул. Парашютистов	Ул. Парашютистов от д. 106 до д. 82, от д. 108 до д. 112, от д. 112 до д. 70, от д. 110А до д. 47 по ул. Н. Пески, в том числе Парашютистов от ул. Котова до ул. Кима, включая проулок д. 75а – 69 (676)	
22-401 ОП МГ	3928	Ул. Р.-Корсакова подъезд к д. 51 (д/саду)	Ул. Р.-Корсакова подъезд к д. 51 (д/саду)	
22-401 ОП МГ	3929	Ул. Р.-Корсакова проезд у д. 47	Ул. Р.-Корсакова проезд у д. 47	
22-401 ОП МГ	3930	Ул. Р.-Корсакова от ул. Р.-Корсакова д. 38а (д/сад) до д. 53	Ул. Р.-Корсакова от ул. Р.-Корсакова д. 38а (д/сад) до д. 53	
22-401 ОП МГ	3931	Ул. Р. Корсакова от д. 45 ул. Р.-Корсакова, вдоль школы N 141 до ул. В.Революции д. 6	Ул. Р. Корсакова от д. 45 ул. Р.-Корсакова, вдоль школы N 141 до ул. В.Революции д. 6, тротуар у д. 53 ул. Р.-Корсакова вдоль домов 26, 30, 32, 47	
22-401 ОП МГ	3932	Ул. Р.-Корсакова от д. 47, 53, 86 ул. Р.-Корсакова	Ул. Р.-Корсакова от д. 47, 53, 86 ул. Р.-Корсакова	
22-401 ОП МГ	3933	Ул. Ровная	Ул. Ровная	
22-401 ОП МГ	3934	Ул. Рубинчика – проезд вдоль д. 16 по ул. Рубинчика до пр. Союзного д. 4	Ул. Рубинчика – проезд вдоль д. 16 по ул. Рубинчика до пр. Союзного д. 4, в том числе Союзный вдоль д. 4 – тротуар (481)	
22-401 ОП МГ	3935	Ул. Рубинчика д. 16, 19, 20, 21	Ул. Рубинчика д. 16, 19, 20, 21	
22-401 ОП МГ	3936	Ул. Рубинчика д. 21	Ул. Рубинчика д. 21	
22-401 ОП МГ	3937	Ул. Рубинчика проезд от д. 19 ул. Рубинчика вдоль школы до магистральной дороги пр. Союзный	Ул. Рубинчика проезд от д. 19 ул. Рубинчика вдоль школы до магистральной дороги пр. Союзный	
22-401 ОП МГ	3938	Ул. Рыбакова – от бул. Юбилейный д. 21 до ул. Культуры	Ул. Рыбакова – от бул. Юбилейный д. 21 до ул. Культуры, в том числе Рыбакова от ул. Культуры – б-р Юбилейный – пешеходная зона (444) ул. Никиты Рыбакова, от ул. Культуры до бульвара Юбилейный	52:18:0000000:12764
22-401 ОП МГ	3939	Ул. Рыбакова въезды у д. 10, 9, 16, 17, 18, 19, ул. Культуры д. 98	Ул. Рыбакова въезды у д. 10, 9, 16, 17, 18, 19, ул. Культуры д. 98, в том числе (446)	
22-401 ОП МГ	3940	Ул. Рыбакова д. 10, 9-11	Ул. Рыбакова д. 10, 9-11	
22-401 ОП МГ	3941	Ул. Рыбакова проезд от д. 7 до 16 вдоль детского дома	Ул. Рыбакова проезд от д. 7 до 16 вдоль детского дома (ул. Никиты Рыбакова (участок 1)) ул. Никиты Рыбакова (участок 1)	52:18:0000000:12767
22-401 ОП МГ	3942	Ул. Рыбакова проезд от д. 1, 3 до д. 5	Ул. Рыбакова проезд от д. 1, 3 до д. 5	
22-401 ОП МГ	3943	Ул. Рыбакова проезд от д. 16 до д. 18	Ул. Рыбакова проезд от д. 16 до д. 18, тротуар от д. 13-18	
22-401 ОП МГ	3944	Ул. Рыбакова проезд к детскому дому с ул. Культуры	Ул. Рыбакова проезд к детскому дому с ул. Культуры	
22-401 ОП МГ	3945	Ул. Светлая	Ул. Светлая	
22-401 ОП МГ	3946	Ул. Светлоярская уч. 2 от ул. Светлоярской уч. 1 до ул. Мокроусова	Ул. Светлоярская уч. 2 от ул. Светлоярской уч. 1 до ул. Мокроусова	
22-401 ОП МГ	3947	Ул. Светлоярская проезд от д. 4 ул. Светлоярской до д. 1 ул. Станиславского	Ул. Светлоярская проезд от д. 4 ул. Светлоярской до д. 1 ул. Станиславского	
22-401 ОП МГ	3948	Ул. Светлоярская въезды к д. 25, 27, 13а, 13б, 11	Ул. Светлоярская въезды к д. 25, 27, 13а, 13б, 11	
22-401 ОП МГ	3949	Ул. Светлоярская от д. 14 ул. Светлоярская до д. 19 ул. Станиславского, от д. 4 ул. Светлоярская до д. 7 ул. Станиславского	Ул. Светлоярская от д. 14 ул. Светлоярская до д. 19 ул. Станиславского, от д. 4 ул. Светлоярская до д. 7 ул. Станиславского	
22-401 ОП МГ	3950	Ул. Светлоярская придомовой проезд к д. 3-5	Ул. Светлоярская придомовой проезд к д. 3-5	
22-401 ОП МГ	3951	Ул. Светлоярская проезд д. 4 – 12, 4-6, 8-10	Ул. Светлоярская проезд д. 4 – 12, 4-6, 8-10	
22-401 ОП МГ	3952	Ул. Светлоярская проезд д. 18-22	Ул. Светлоярская проезд д. 18-22	
22-401 ОП МГ	3953	Ул. Светлоярская проезд д. 24-26	Ул. Светлоярская проезд д. 24-26	
22-401 ОП МГ	3954	Ул. Светлоярская проезд д. 28-26	Ул. Светлоярская проезд д. 28-26	
22-401 ОП МГ	3955	Ул. Светлоярская проезд д. 16-20	Ул. Светлоярская проезд д. 16-20	
22-401 ОП МГ	3956	Ул. Светлоярская проезд от д. 28 ул. Светлоярская до д. 37 ул. Станиславского	ул. Светлоярская, от ул. Мокроусова до ул. Станиславского	52:18:0000000:6164
22-401 ОП МГ	3957	Ул. Светлоярская проезд от ул. Светлоярской к д. 23 ул. Мокроусова	Ул. Светлоярская проезд от ул. Светлоярской к д. 23 ул. Мокроусова	
22-401 ОП МГ	3958	Ул. Светлоярская проезд у д. 40, от д. 40а до д. 7 по ул. Мокроусова	Ул. Светлоярская проезд у д. 40, от д. 40а до д. 7 по ул. Мокроусова	
22-401 ОП МГ	3959	Ул. Свирская от д. 19 до дороги по ул. Судостроительной	Ул. Свирская от д. 19 до дороги по ул. Судостроительной Ул. Свирская (участок 1)	52:18:0000000:6315
22-401 ОП МГ	3960	Ул. Свирская от д. 2 до д. 2 ул. Судостроительной	Ул. Свирская от д. 2 до д. 2 ул. Судостроительной	
22-401 ОП МГ	3961	Ул. Свирская между д. 17 и 19, 15, 10, 11, 4, 1, 2,	Ул. Свирская между д. 17 и 19, 15, 10, 11, 4, 1, 2	
22-401 ОП МГ	3962	Ул. Свободы д. 112, 114, 118, 120 (5, 6 под.)	Ул. Свободы д. 112, 114, 118, 120 (5, 6 под.)	
22-401 ОП МГ	3963	Ул. Свободы д. 81	Ул. Свободы тротуар д. 81 до д. 63	
22-401 ОП МГ	3964	Ул. Свободы территория у главной проходной завода ул. Баррикад д. 1	Ул. Свободы территория у главной проходной завода ул. Баррикад д. 1	
22-401 ОП МГ	3965	ул. Свободы проезд от магистральной дороги до д. 63 ул. Свободы (районный суд)	ул. Свободы проезд от магистральной дороги до д. 63 ул. Свободы (районный суд)	
22-401 ОП МГ	3966	Ул. Силикатная проезд от д. 8 ул. Силикатная до д. 9 по ул. Ногина	Ул. Силикатная проезд от д. 8 ул. Силикатная до д. 9 по ул. Ногина	
22-401 ОП МГ	3967	Ул. Силикатная проезд у д. 10-13, 11, 9, 7, 1	ул. Силикатная Ул. Силикатная проезд у д. 10-13, 11, 9, 7, 1	52:18:0000000:12503
22-401 ОП МГ	3968	Площадь Славы от магистральной дороги ул. Свободы до д. 63	Площадь Славы от магистральной дороги ул. Свободы до д. 63	52:18:0000000:1692
22-401 ОП МГ	3969	Переулок Собиновский	Переулок Собиновский	
22-401 ОП МГ	3970	Переулок Сокольнический	пер. Сокольнический	52:18:0000000:12512
22-401 ОП МГ	3971	Переулок Сочинский	Переулок Сочинский	
22-401 ОП МГ	3972	Проспект Союзный д. 3а, 3, 5а, 7а, 9а, до 11а	Проспект Союзный д. 3а, 3, 5а, 7а, 9а, до 11а	
22-401 ОП МГ	3973	Ул. Станиславского от д. 34 до ул. Светлоярская д. 24	Ул. Станиславского от д. 34 до ул. Светлоярская д. 24	
22-401 ОП МГ	3974	Ул. Станиславского проезд д. 10-4	Ул. Станиславского проезд д. 10-4, в том числе Станиславского тротуар д. 10-8 (498)	

22-401 ОП МГ	3975	Ул. Станиславского проезд д. 17-19	Ул. Станиславского проезд д. 17-19	
22-401 ОП МГ	3976	Ул. Станиславского проезд д. 19-21	Ул. Станиславского проезд д. 19-21	
22-401 ОП МГ	3977	Ул. Станиславского проезд д. 21-27	Ул. Станиславского проезд д. 21-27	
22-401 ОП МГ	3978	Ул. Станиславского проезд д. 23-21	Ул. Станиславского проезд д. 23-21	
22-401 ОП МГ	3979	Ул. Станиславского проезд д. 27	Ул. Станиславского проезд д. 27	
22-401 ОП МГ	3980	Ул. Станиславского проезд д. 30	Ул. Станиславского проезд д. 30	
22-401 ОП МГ	3981	Ул. Станиславского проезд д. 32-38	Ул. Станиславского проезд д. 32-38, в том числе Станиславского тротуар д. 32, 38 (499), Станиславского тротуар от д. 32 до д. 12 (500, Станиславского, проезд между д. 28 и д. 32 (502)	
22-401 ОП МГ	3982	Ул. Станиславского проезд д. 36-38	Ул. Станиславского проезд д. 36-38	
22-401 ОП МГ	3983	Ул. Станиславского проезд д. 38-32	Ул. Станиславского проезд д. 38-32	
22-401 ОП МГ	3984	Ул. Станиславского проезд д. 38-12	Ул. Станиславского проезд д. 38-12	
22-401 ОП МГ	3985	Ул. Станиславского от ул. Станиславского д. 1 до ул. Мокроусова	Ул. Станиславского от ул. Станиславского д. 1 до ул. Мокроусова ул. Станиславского, от ул. Римского-Корсакова до ул. Светлоярская	52:18:0000000:6147
22-401 ОП МГ	3986	Ул. Станиславского проезды по ул. Станиславского от д. 2-8 и от д. 20 до д. 52	Ул. Станиславского проезды по ул. Станиславского от д. 2-8 и от д. 20 до д. 52, тротуар от д. 52 до ж/д переезда, вдоль д. 16, в том числе Станиславского тротуар вдоль д. 16 по ул. Станиславского – школа (487)	
22-401 ОП МГ	3987	Ул. Стекольная, включая проулок у д. 12	Ул. Стекольная, включая проулок у д. 12 и 17Б, в том числе Стекольная, проезд от д. 2А до д. 29, д. 31 (696)	
22-401 ОП МГ	3988	Ул. Стрелковая въезд от д. 71 ул. Стрелковая к д. 15а ул. Баренца, от д. 71 до д. 59	Ул. Стрелковая въезд от д. 71 ул. Стрелковая к д. 15а ул. Баренца, от д. 71 до д. 59	
22-401 ОП МГ	3989	Ул. Стрелковая проезд от д. 61 по ул. Стрелковая до д. 8 пр. Кораблестроител.	Ул. Стрелковая проезд от д. 61 по ул. Стрелковая до д. 8 пр. Кораблестроителей	
22-401 ОП МГ	3990	Ул. Сутырина уч. 2 от пер. Пензенский до пересечения ул. Сутырина и пр. Союзного	Ул. Сутырина уч. 2 от пер. Пензенский до пересечения ул. Сутырина и пр. Союзного	52:18:0000000:6141
22-401 ОП МГ	3991	Ул. Судостроительная	ул. Судостроительная (участок 1), ул. Судостроительная (участок 2) в том числе Судостроительная д. 12 (512)	52:18:0000000:12643 52:18:0000000:12642
22-401 ОП МГ	3992	Ул. Судостроительная заезды д. 4-6, 5-3	Ул. Судостроительная заезды д. 4-6, 5-3	
22-401 ОП МГ	3993	Ул. Сутырина проезд с ул. Сутырина к д. 11а пр. Союзный	Ул. Сутырина проезд с ул. Сутырина к д. 11а пр. Союзный (женской консультации)	
22-401 ОП МГ	3994	Ул. Сутырина въезды между д. 14, 8, 6, 33, 44 пер. Союзный	Ул. Сутырина въезды между д. 14, 8, 6, 33, 44 пер. Союзный	
22-401 ОП МГ	3995	Ул. Сутырина д. 16	Ул. Сутырина д. 16	
22-401 ОП МГ	3996	Ул. Танкистов уч. 2 – от ул. Богатырской (гаражи) до ул. А. Невского	Ул. Танкистов уч. 2 – от ул. Богатырской (гаражи) до ул. А. Невского	
22-401 ОП МГ	3997	Ул. Телеграфная – от д. 1 до д. 3, выезд д. 2, 3	Ул. Телеграфная – от д. 1 до д. 3, выезд д. 2, 3	
22-401 ОП МГ	3998	Ул. Толстого от д. 2, 3, 4, 5, включая торец д. 6 ул. Л. Толстого	Ул. Толстого от д. 2, 3, 4, 5, включая торец д. 6 ул. Л. Толстого, тротуар с торца Л. Толстого д. 2, 3, 4, 5 вдоль д. 6, в том числе Толстого д. 1 – разворотная площадка у трамвайных путей (519)	
22-401 ОП МГ	3999	Ул. Толстого д. 6 проезд, подъезд к д. 7	Ул. Толстого д. 6 проезд, подъезд к д. 7, в том числе Ул. Толстого д. 7 (522)	
22-401 ОП МГ	4000	Ул. Коминтерна от ул. Коминтерна к д. 8 ул. Базарная (к рынку) от д. 176 ул. Коминтерна, д. 12, 11, 9, 8а, 8б ул. Ефремова	Ул. Торфяная от ул. Кузьмина до ул. Коновалова Южный проезд	52:18:0000000:6329 52:18:0000000:6427
22-401 ОП МГ	4001	Ул. Торфяная от ул. Кузьмина до ул. Коновалова	Ул. Торфяная от ул. Кузьмина до ул. Коновалова	52:18:0000000:6329
22-401 ОП МГ	4002	Ул. Торфяная подъезд к Кооперативному кладбищу со стороны ул. Торфяная	Ул. Торфяная подъезд к Кооперативному кладбищу со стороны ул. Торфяная	
22-401 ОП МГ	4003	Ул. Травяная проезд от д. 20 до д. 23 по ул. Травяная	Ул. Травяная проезд от д. 20 до д. 23 по ул. Травяная, в том числе Травяная проезд от ул. Федосеенко до д. 23 по ул. Травяная (525)	
22-401 ОП МГ	4004	Ул. Ударная от д. 7 ул. Федосеенко до д. 20а ул. Травяная	Ул. Ударная от д. 7 ул. Федосеенко до д. 20а ул. Травяная, в том числе: ул. Ударная, от ул. Федосеенко до ул. Травяная, участок 1; ул. Ударная, от ул. Федосеенко до ул. Травяная, участок 2; по проезду от ул. Торфяная до ул. Травяная ул. Травяная	52:18:0000000:13043 52:18:0000000:13042 52:18:0000000:13115 52:18:0000000:6422
22-401 ОП МГ	4005	Ул. Ужгородская проезд от ул. Меднолитейной д. 45 до ул. Ужгородской д. 80	Ул. Ужгородская проезд от ул. Меднолитейной д. 45 до ул. Ужгородской д. 80	
22-401 ОП МГ	4006	Ул. Ужгородская проезд от д. 5 до ул. Минеральной д. 7	Ул. Ужгородская проезд от д. 5 до ул. Минеральной д. 7	
22-401 ОП МГ	4007	Ул. Федосеенко въезды к д. 34, 36, 38 к школе напротив д. 25	Ул. Федосеенко въезды к д. 34, 36, 38 к школе напротив д. 25	
22-401 ОП МГ	4008	Ул. Федосеенко от д. 27 до д. 33, до д. 27а, от д. 34 до д. 44, 11, от д. 87 до д. 102	Ул. Федосеенко от д. 27 до д. 33, до д. 27а, от д. 34 до д. 44, 11, от д. 87 до д. 102	
22-401 ОП МГ	4009	Ул. Федосеенко проезд с ул. Федосеенко до ул. Волнистой	Ул. Федосеенко проезд с ул. Федосеенко до ул. Волнистой	
22-401 ОП МГ	4010	Ул. Федосеенко д. 99-101	Ул. Федосеенко д. 99-101	
22-401 ОП МГ	4011	Ул. Федосеенко парковка с фасада д. 87	Ул. Федосеенко парковка с фасада д. 87	
22-401 ОП МГ	4012	Ул. Федосеенко дорога на торфопредприятие (от дороги на Московское шоссе до кольца авт. N 6)	Ул. Федосеенко дорога на торфопредприятие (от дороги на Московское шоссе до кольца авт. N 6)	
22-401 ОП МГ	4013	Ул. Федосеенко от перекрестка к в/части до д. 98а, включая проезды	Ул. Федосеенко от перекрестка к в/части до д. 98а, включая проезды	
22-401 ОП МГ	4014	Ул. Федосеенко проезд от д. 31 до д. 28 по ул. Федосеенко (вдоль гаражей)	Ул. Федосеенко проезд от д. 31 до д. 28 по ул. Федосеенко (вдоль гаражей)	
22-401 ОП МГ	4015	Ул. Федосеенко проезд с ул. Федосеенко к д. 6	Ул. Федосеенко проезд с ул. Федосеенко к д. 6	
22-401 ОП МГ	4016	Ул. Федосеенко проезд от д. 36 до д. 38 по ул. Федосеенко	Ул. Федосеенко проезд от д. 36 до д. 38 по ул. Федосеенко	
22-401 ОП МГ	4017	Ул. Федосеенко проезд по ул. Федосеенко д. 32	Ул. Федосеенко проезд по ул. Федосеенко д. 32	
22-401 ОП МГ	4018	Ул. Федосеенко проезд с ул. Федосеенко от АЗС до границы с Московским районом, к д. 55, 35 ул. Федосеенко	Ул. Федосеенко проезд с ул. Федосеенко от АЗС до границы с Московским районом, к д. 55, 35 ул. Федосеенко, к д.56 Б по ул. Федосеенко	
22-401 ОП МГ	4019	Ул. Федосеенко проезды к д. 44 по ул. Федосеенко	Ул. Федосеенко проезды к д. 44 по ул. Федосеенко	
22-401 ОП МГ	4020	Ул. Формовочная	Ул. Формовочная	
22-401 ОП МГ	4021	Ул. Фрезерная	Ул. Фрезерная	
22-401 ОП МГ	4022	Ул. Фубровская уч. 1 – ул. Фубровской от д. 25 до д. 59	Ул. Фубровская уч. 1 – ул. Фубровской от д. 25 до д. 59	
22-401 ОП МГ	4023	Переулок Хмелева от д. 1 до д. 20 ул. Свирская	Переулок Хмелева от д. 1 до д. 20 ул. Свирская	
22-401 ОП МГ	4024	Ул. Боевых Дружин проезд от ул. В.Революции до д. 21 по ул. Культуры	Ул. Боевых Дружин проезд от ул. В.Революции до д. 19 по ул. Культуры по проездам от ул. Культуры до ул. Вождей революции, участок 1 по проездам от ул. Культуры до ул. Вождей революции, участок 2	52:18:0000000:12760 52:18:0000000:12757
22-401 ОП МГ	4025	Ул. Хмелева въезды к д. 2	Ул. Хмелева въезды к д. 2	
22-401 ОП МГ	4026	Ул. Хмелева от д. 2 до ул. Вождей Революции участок 1	Ул. Хмелева от д. 2 до ул. В.Революции (уч. 1)	52:18:0000000:10034
22-401 ОП МГ	4027	Ул. Хмелева от участок 1 до ул. Культуры д. 15 участок 2	Ул. Хмелева от уч. 1 до ул. Культуры д. 15 (ч. 2)	52:18:0000000:10050
22-401 ОП МГ	4028	Ул. Холмистая от д. 7 до д. 11	Ул. Холмистая от д. 7 до д. 11	
22-401 ОП МГ	4029	Ул. Холмистая от д. 5 до д. 4 по ул. Замкнутой	Ул. Холмистая от д. 5 до д. 4 по ул. Замкнутой	
22-401 ОП МГ	4030	Ул. Холмистая проезд от д. 7 по ул. Холмистая до д. 23 по ул. Замкнутая	Ул. Холмистая проезд от д. 7 по ул. Холмистая до д. 23 по ул. Замкнутая	
22-401 ОП МГ	4031	Ул. Хальзовская от д. 53 ул. Хальзовской до р. Волга	Ул. Хальзовская от д. 53 ул. Хальзовской до р. Волга	
22-401 ОП МГ	4032	Ул. Цилиндровая	Ул. Цилиндровая	
22-401 ОП МГ	4033	Ул. Циолковского от д. 16 до д. 28 включая выезд, проезд от д. 30 ул. Циолковского до д. 16б ул. Коперника, въезды у д. 36, 38, 40, 6, 8 ул. Циолковского	Ул. Циолковского от д. 16 до д. 28 включая выезд, проезд от д. 30 ул. Циолковского до д. 16б ул. Коперника, въезды у д. 36, 38, 40, 6, 8 ул. Циолковского	
22-401 ОП МГ	4034	Ул. Циолковского проезд от д. 4 до д. 10 по ул. Циолковского	Ул. Циолковского проезд от д. 4 до д. 10 по ул. Циолковского	
22-401 ОП МГ	4035	переулок Чугунный	переулок Чугунный	
22-401 ОП МГ	4036	Ул. Чугурина въезд между д. 1 и д. 2, д. 2	Ул. Чугурина въезд между д. 1 и д. 2, д. 2	
22-401 ОП МГ	4037	Ул. Чугурина проезд к д. 6	Ул. Чугурина проезд к д. 6	
22-401 ОП МГ	4038	Ул. Чугурина проезд от ул. Чугурина д. 1 до ул. Культуры д. 10	Ул. Чугурина проезд от ул. Чугурина д. 1 до ул. Культуры д. 10	
22-401 ОП МГ	4039	Ул. Чугурина д. 3	Ул. Чугурина д. 3, тротуар от д. 3 ул. Чугурина до д. 12 по ул. Культуры	
22-401 ОП МГ	4040	Ул. Шимборского д. 15	Ул. Шимборского д. 15	
22-401 ОП МГ	4041	Ул. Шимборского проезды д. 1, 2, 3, 4, 5, 15	Ул. Шимборского проезды д. 1, 2, 3, 4, 5, 15 и тротуар	
22-401 ОП МГ	4042	Ул. Шимборского проезд д. 6, 7, 8, 9, 10	ул. Шимборского, от ул. Культуры до бульвара Юбилейный проезд д. 6, 7, 8, 9, 10, в том числе Шимборского тротуары от д. 7 до д. 11 по ул. Шимборского и к д/саду (570) надземный пешеходный переход: мост через р. Парашу у школы N 77 (N 1) надземный пешеходный переход: мост через р. Парашу у школы N 77 (N 2)	52:18:0000000:12691
22-401 ОП МГ	4043	Ул. Щербакова проезд к д. 17, 19	Ул. Щербакова проезд к д. 17, 19 в том числе парковки у д. 19 со стороны д. 17 и поликлиники	
22-401 ОП МГ	4044	Ул. Энгельса дорога от д. 3 ул. Энгельса вдоль д. 27 ул. Энгельса до ул. Коминтерна д. 158, проезд от д. 27 вдоль д. 28, 29 до д. 6 ул. Энгельса, проезд между д. 5, 4	Ул. Энгельса дорога от д. 3 ул. Энгельса вдоль д. 27 ул. Энгельса до ул. Коминтерна д. 158, проезд от д. 27 вдоль д. 28, 29 до д. 6 ул. Энгельса, проезд между д. 5, 4, в том числе Энгельса тротуар от д. 14 по ул. Энгельса до д. 158 ул. Коминтерна (582), Энгельса д. 10, 12 – тротуар (583), Энгельса от д. 18 до д. 160 по ул. Коминтерна – тротуар (587)	
22-401 ОП МГ	4045	Ул. Энгельса проезд вдоль д. 20, 21	Ул. Энгельса проезд вдоль д. 20, 21	
22-401 ОП МГ	4046	Ул. Энгельса проезд д. 28, 29, 30	Ул. Энгельса проезд д. 28, 29, 30, в том числе Энгельса 3-28 – тротуар (572)	
22-401 ОП МГ	4047	Ул. Энгельса проезд от д. 6 до д. 9	Ул. Энгельса проезд от д. 6 до д. 9, тротуар	
22-401 ОП МГ	4048	Ул. Энгельса д. 3 – проезд (у общежития)	Ул. Энгельса у д. 3 – тротуар	
22-401 ОП МГ	4049	Бульв. Юбилейный д. 2а, 2, 4, 6, 8	Бульв. Юбилейный д. 2а, 2, 4, 6, 8	
22-401 ОП МГ	4050	Бульв. Юбилейный въезды к д. 17, 18, 19, 21, 26, 27, 28, 28а (парковка)	Бульв. Юбилейный въезды к д. 17, 18, 19, 21, 26, 27, 28, 28а (парковка)	
22-401 ОП МГ	4051	Бульв. Юбилейный подъезды к д. 32, д. 31б	Бульв. Юбилейный подъезды к д. 32, д. 31а, в том числе проезд за д. 32 у гаражей	
22-401 ОП МГ	4052	Бульв. Юбилейный проезд от д. 22 до д. 15 ул. Н. Рыбакова	Бульв. Юбилейный проезд от д. 22 до д. 15 ул. Н. Рыбакова	
22-401 ОП МГ	4053	Бульв. Юбилейный проезд от д. 24 б/р Юбилейный до д. 7 ул. Н. Рыбакова	Бульв. Юбилейный проезд от д. 24 б/р Юбилейный до д. 7 ул. Н. Рыбакова	
22-401 ОП МГ	4054	Ул. Ясная (поперечные проезды) до ул. Волжской, д. 31, 33, 34 ул. Ясная – выезды	Ул. Ясная (поперечные проезды) до ул. Волжской, д. 31, 33, 34 ул. Ясная – выезды, в том числе тротуар Ясная от д. 25 до ул. Планетной д. 25 – тротуар (598), Ясная д. 1 – тротуар (601), Ясная д. 26а, 28а – тротуар (617), проезд вдоль д. 33 по ул. Ясная	
22-401 ОП МГ	4055	Ул. Ясная подъезд к кладбищу Копосово – Высоково	Ул. Ясная подъезд к кладбищу Копосово – Высоково Дорога по ул. Землячки д. N 105	
22-401 ОП МГ	4056	Ул. Ясная проезд д. 13 до д. 15 ул. Красносормовская	Ул. Ясная проезд д. 13 до д. 15 ул. Красносормовская	
22-401 ОП МГ	4057	Ул. Ясная проезд д. 29 до 29а	Ул. Ясная проезд д. 29 до 29а, тротуар ул. Ясная д. 28а, проезд ул. Планетная д. 33 – 33а	
22-401 ОП МГ	4058	Ул. Ясная проезд д. 30а по ул. Ясная до д. 35 по ул. Планетная	Ул. Ясная проезд д. 30а по ул. Ясная до д. 35 по ул. Планетная	
22-401 ОП МГ	4059	Ул. Ясная проезд от д. 24 до д. 17	Ул. Ясная проезд от д. 24 до д. 17	
22-401 ОП МГ	4060	Ул. Ясная проезд от д. 26 до д. 29	Ул. Ясная проезд от д. 26 до д. 29	
22-401 ОП МГ	4061	Ул. Ясная проезд от д. 33 ул. Ясная до д. 37 по ул. Планетная	Ул. Ясная проезд от д. 33 ул. Ясная до д. 37 по ул. Планетная	
22-401 ОП МГ	4062	Ул. Ясная проезд от д. 8 до д. 1 по ул. Ясная, ул. Ясная д. 29 – 29а, 29а – 25а	Ул. Ясная проезд от д. 8 до д. 1 по ул. Ясная, д. 9 ул. Ясная (тротуар), ул. Ясная д. 29 – 29а, 29а – 25а	
22-401 ОП МГ	4063	Ул. Ясная д. 26а – 25а, д. 30, 31	Ул. Ясная д. 26а – 25а, д. 30, 31	
22-401 ОП МГ	4064	Ул. Ясная проезд от д. 12 до д. 13 ул. Красносормовская	Ул. Ясная проезд от д. 12 до д. 13 ул. Красносормовская	
22-401 ОП МГ	4065	Ул. Ясная проезд от д. 4 до д. 46 ул. Красносормовская	Ул. Ясная проезд от д. 4 до д. 46 ул. Красносормовская	
22-401 ОП МГ	4066	Ул. Ясная проезд от д. 5 до д. 46 ул. Красносормовская	Ул. Ясная проезд от д. 5 до д. 46 ул. Красносормовская	
22-401 ОП МГ	4067	Ул. Ясная от д. 1 до ул. Красносормовская д. 1	Ул. Ясная от д. 1 до ул. Красносормовская д. 1	
22-401 ОП МГ	4068	Ул. Ясная д. 21 до д. 27 по ул. Красносормовской	Ул. Ясная д. 21 до д. 27 по ул. Красносормовской	
22-401 ОП МГ	4069	Ул. Ясная д. 20-24	Ул. Ясная д. 20-24	
22-401 ОП МГ	4070	Ул. Ясная д. 9 ул. Красносормовская д. 9, ул. Ясная д. 16 – до д. 19 по ул. Красносормовской	Ул. Ясная д. 9 ул. Красносормовская д. 9, ул. Ясная д. 16 – до д. 19 по ул. Красносормовской проезд от ул. Ясная до воинской части	52:18:0000000:13053
22-401 ОП МГ	4071	Ул. 1 линия	Ул. 1 линия	
22-401 ОП МГ	4072	Ул. 2-я линия	Ул. 2-я линия	
22-401 ОП МГ	4073	Переулок Автогенный	Переулок Автогенный	
22-401 ОП МГ	4074	Ул. Алебастровая от ул. Бутырской до ул. Алебастровой д. 68	Ул. Алебастровая от ул. Бутырской до ул. Алебастровой д. 68	
22-401 ОП МГ	4075	Переулок Армейский	Переулок Армейский	
22-401 ОП МГ	4076	Ул. Балахнинская от ул. Баренца до ул. Наклонной	Ул. Балахнинская от ул. Баренца до ул. Наклонной	
22-401 ОП МГ	4077	Ул. Батарейная	Ул. Батарейная	
22-401 ОП МГ	4078	Ул. Беговая от ул. Сутырина до ул. Беговая д. 40	Ул. Беговая от ул. Сутырина до ул. Беговая д. 40	
22-401 ОП МГ	4079	Ул. Беломорская	Ул. Беломорская	
22-401 ОП МГ	4080	Ул. Беринга	ул. Беринга	52:18:0000000:12507
22-401 ОП МГ	4081	Ул. Биробиджанская	Ул. Биробиджанская	
22-401 ОП МГ	4082	Ул. Богатырская	Ул. Богатырская	
22-401 ОП МГ	4083	Ул. Болотная	Ул. Болотная надземный пешеходный переход: мост через р. Парашу на ул. Циолковского у платформы "Кооперативная"	
22-401 ОП МГ	4084	Ул. Бугристая	Ул. Бугристая	
22-401 ОП МГ	4085	Ул. Восстания	Ул. Восстания	
22-401 ОП МГ	4086	Ул. Выселочная	ул. Выселочная	52:18:0010305:121
22-401 ОП МГ	4087	Ул. Гудронная	Ул. Гудронная	
22-401 ОП МГ	4088	Ул. Динамическая	Ул. Динамическая	
22-401 ОП МГ	4089	Ул. Добровольцев проезд от д. 49 по ул. Добровольцев к пожарному водоему	Ул. Добровольцев проезд от д. 49 по ул. Добровольцев к пожарному водоему	
22-401 ОП МГ	4090	Переулок Дубенский	Переулок Дубенский	
22-401 ОП МГ	4091	Ул. Дубравная проезд к озеру Пестичному, подъезд к лыжным базам	Ул. Дубравная проезд к озеру Пестичному, подъезд к лыжным базам	
22-401 ОП МГ	4092	Ул. Заболотная	Ул. Заболотная	
22-401 ОП МГ	4093	Ул. Землячки проезд от д. 41 по ул. Землячки к пожарному водоему	Ул. Землячки проезд от д. 41 по ул. Землячки к пожарному водоему	
22-401 ОП МГ	4094	Ул. Землячки проезд с улицы Землячки от д. 68 в сторону р. Волга до границы Сормовского района	Ул. Землячки проезд с улицы Землячки от д. 68 в сторону р. Волга до границы Сормовского района	
22-401 ОП МГ	4095	Ул. Калашникова	Ул. Калашникова 2 участка (от д. 14 по ул. Калашникова до д. 4 по ул. Белозерская и проезд между д. 99 и д. 101 по ул. Коминтерна)	
22-401 ОП МГ	4096	Ул. Канавная	Ул. Канавная	
22-401 ОП МГ	4097	Переулок Керамический	Переулок Керамический	
22-401 ОП МГ	4098	Ул. Кима дорога на Ревяк от ул. КИМа до водозабора	Ул. Кима дорога на Ревяк от ул. КИМа до водозабора по проезду от ул. Кима, 77 до водозабора автодорожный мост через р. Черная в поселке "Копосово"	52:18:0000000:12327
22-401 ОП МГ	4099	Ул. Кленовая	Ул. Кленовая	
22-401 ОП МГ	4100	Ул. Клинкерная	Ул. Клинкерная	
22-401 ОП МГ	4101	Ул. Комитетская от ул. Верхоянской до ул. Бутырской	Ул. Комитетская от ул. Верхоянской до ул. Бутырской	
22-401 ОП МГ	4102	Ул. Коминтерна проезд к д. 41	Ул. Коминтерна проезд к д. 41	
22-401 ОП МГ	4103	Ул. Конноармейская	Ул. Конноармейская	
22-401 ОП МГ	4104	Ул. Коновалова проезд к д. 14 по ул. Коновалова	Ул. Коновалова проезд к д. 14 по ул. Коновалова	
22-401 ОП МГ	4105	Переулок Копосовский	Переулок Копосовский	
22-401 ОП МГ	4106	Ул. Красная	Ул. Красная	
22-401 ОП МГ	4107	Ул. Краснодарская от ул. Краснодарской д. 30а до д. 70	Ул. Краснодарская от ул. Краснодарской д. 30а до д. 70	
22-401 ОП МГ	4108	Ул. Красногорская	Ул. Красногорская	
22-401 ОП МГ	4109	Переулок Кровельный	Переулок Кровельный	
22-401 ОП МГ	4110	Переулок Крутой	Переулок Крутой	
22-401 ОП МГ	4111	Ул. Кузьмина	Ул. Кузьмина	
22-401 ОП МГ	4112	Ул. Культуры проезд от ул. Культуры к д. 11 ул. Коммуны	Ул. Культуры проезд от ул. Культуры к д. 11 ул. Коммуны	
22-401 ОП МГ	4113	Ул. Кунгурская	Ул. Кунгурская	
22-401 ОП МГ	4114	Ул. Лесорубная	Ул. Лесорубная	
22-401 ОП МГ	4115	Ул. Ложкарная	Ул. Ложкарная	
22-401 ОП МГ	4116	Ул. Магнитная	Ул. Магнитная	
22-401 ОП МГ	4117	Ул. Минеральная	Ул. Минеральная	
22-401 ОП МГ	4118	Переулок Мостовой	Переулок Мостовой	
22-401 ОП МГ	4119	Ул. Мунина от ул. Танкистов до ул. Ляпина	Ул. Мунина от ул. Танкистов до ул. Ляпина	
22-401 ОП МГ	4120	Ул. Мышьяковская	Ул. Мышьяковская	
22-401 ОП МГ	4121	Ул. Новосельская уч. 2 от ж/д переезда ул. Баренца вдоль ж/д до ул. Новые пески	Ул. Новосельская уч. 2 от ж/д переезда ул. Баренца вдоль ж/д до ул. Новые пески	
22-401 ОП МГ	4122	Ул. Новосельская уч. 3 от ул. Новосельской уч. 1 до КПП	Ул. Новосельская уч. 3 от ул. Новосельской уч. 1 до КПП ул. Алебастровая, д. 91, ул.Новосельская от д.1 до д.24	52:18:0010257:42
22-401 ОП МГ	4123	Ул. Невского	Ул. Невского	
22-401 ОП МГ	4124	Ул. Новые Полянки от ул. Котова до ул. Новые Полянки д. 49а	Ул. Новые Полянки от ул. Котова до ул. Новые Полянки д. 49а, в том числе Новые полянки д. 1А, 1Б, 1В, 1Г, в т.ч. проезд между д. 1в и 1Г (674)	
22-401 ОП МГ	4125	Ул. Песочная	пер. Пензенский от ул. Сутырина до ул. Песочная	
22-401 ОП МГ	4126	Ул. Планетная д. 18 до ул. Дизельной д. 7	Техническая ошибка	
22-401 ОП МГ	4127	Ул. Погрузной	Ул. Погрузной	
22-401 ОП МГ	4128	Ул. Ползунова уч. 1 от ул. Ползунова д. 1 до д. 69	Ул. Ползунова уч. 1 от ул. Ползунова д. 1 до д. 69 ул. Ползунова	52:18:0000000:12344
22-401 ОП МГ	4129	Ул. Ползунова уч. 2 от ул. Метро до ул. Ужгородская д. 78а	Ул. Ползунова уч. 2 от ул. Метро до ул. Ужгородская д. 78а	
22-401 ОП МГ	4130	Ул. Полянская уч. 2 – от ул. Полянской д. 68 до ул. Хальзовской	Ул. Полянская уч. 2 – от ул. Полянской д. 68 до ул. Хальзовской	
22-401 ОП МГ	4131	Ул. Портальная	Ул. Портальная	
22-401 ОП МГ	4132	Ул. Рабфаковская от д. 1 ул. Рабфаковская до д. 19 ул. Достоевского	Ул. Рабфаковская от д. 1 ул. Рабфаковская до д. 19 ул. Достоевского	
22-401 ОП МГ	4133	Ул. Радищева	ул. Радищева	52:18:0000000:12358

22-401 ОП МГ	4134	Ул. Расковой Марины	Ул. Расковой Марины	
22-401 ОП МГ	4135	Ул. Р.-Корсакова от ул. Исполкома до ул. Р.-Корсакова д. 38а (д/сад)	Ул. Р.-Корсакова от ул. Исполкома до ул. Р.-Корсакова д. 38а (д/сад)	
22-401 ОП МГ	4136	Ул. Рудничная	Ул. Рудничная	
22-401 ОП МГ	4137	Ул. Рябиновая	Ул. Рябиновая	
22-401 ОП МГ	4138	Ул. Светлоярская подъезд к Кооперативному кладбищу со стороны ул. Светлоярской	Ул. Светлоярская подъезд к Кооперативному кладбищу со стороны ул. Светлоярской	
22-401 ОП МГ	4139	Ул. Свободы проезды от ул. Свободы к д. 31а ул. Радищева, к д. 18 ул. Радищева и д. 63 по ул. Свободы	Ул. Свободы проезды от ул. Свободы к д. 31а ул. Радищева, к д. 18 ул. Радищева и д. 63 по ул. Свободы	
22-401 ОП МГ	4140	Скосырева	ул. Скосырева	52:18:0000000:12339
22-401 ОП МГ	4141	Сталелитейный	Сталелитейный	
22-401 ОП МГ	4142	Старая Канава от пер. Армейского до ул. Верхоянской	Старая Канава от пер. Армейского до ул. Верхоянской и от д. 14 по ул. Вахтангова до ул. Ногина	
22-401 ОП МГ	4143	Старая Канава от д. 201 до д. 209, от д. 700 до д. 702 с выездом у д. 185	Старая Канава от д. 201 до д. 209, от д. 700 до д. 702 с выездом у д. 185	
22-401 ОП МГ	4144	Старые Пески	Старые Пески	
22-401 ОП МГ	4145	Судовая от ул. Танкистов до ул. Судовая д. 40	Судовая от ул. Танкистов до ул. Судовая д. 40	
22-401 ОП МГ	4146	Танкистов уч. 1 – от ул. Судовая д. 2 до ул. Богатырской (начало гаражного кооператива)	Танкистов уч. 1 – от ул. Судовая д. 2 до ул. Богатырской (начало гаражного кооператива)	
22-401 ОП МГ	4147	Телеграфная уч. 2 от ул. Телеграфной д. 55 до ул. Рудничной	Телеграфная уч. 2 от ул. Телеграфной д. 55 до ул. Рудничной	
22-401 ОП МГ	4148	Торфопредприятие дороги поселка	Ул. Торфопредприятие дороги поселка	
22-401 ОП МГ	4149	Трансформаторная	Ул. Трансформаторная	
22-401 ОП МГ	4150	Трубный	Ул. Трубный	
22-401 ОП МГ	4151	Узорная	Ул. Узорная	
22-401 ОП МГ	4152	Унженская	Ул. Унженская	
22-401 ОП МГ	4153	Фубровская уч. 2 – ул. Фубровской от д. 1 до д. 11	Ул. Фубровская 2 участка – ул. Фубровской от д. 1 до д. 11 и от д. 13 до д. 23	
22-401 ОП МГ	4154	Фурманова	Ул. Фурманова	
22-401 ОП МГ	4155	Футбольный	Ул. Футбольный	
22-401 ОП МГ	4156	Хальзовская от д. 32 до д. 42	Ул. Хальзовская от д. 32 до д. 42	
22-401 ОП МГ	4157	Хальзовская от д. 1 до 27	Ул. Хальзовская от д. 1 до д. 27	
22-401 ОП МГ	4158	Хвойная	Ул. Хвойная	
22-401 ОП МГ	4159	Храмова	Ул. Храмова	
22-401 ОП МГ	4160	Чайкиной	Ул. Чайкиной	
22-401 ОП МГ	4161	Чайковского	Ул. Чайковского от д. 11 до д. 72 ул. Свободы	52:18:0000000:13080
22-401 ОП МГ	4162	Черкасский	Ул. Черкасский	
22-401 ОП МГ	4163	Шхунный	Ул. Шхунный	
22-401 ОП МГ	4164	Якова Шишкина от ул. Якова Шишкина д. 66 до ул. Красносормовской	Якова Шишкина от ул. Якова Шишкина д. 66 до ул. Красносормовской, в том числе Землячки от д. 65 до ул. Клинкерная д. 44 – проезд по ул. Якова Шишкина	52:18:0000000:12502
22-401 ОП МГ	4165	п. Кудьма ул. Пушкина	п. Кудьма ул. Пушкина	
22-401 ОП МГ	4166	п. Кудьма ул. Заводская	п. Кудьма ул. Заводская	
22-401 ОП МГ	4167	п. Кудьма ул. Станционная	п. Кудьма ул. Станционная	
22-401 ОП МГ	4168	п. Новинки ул. Центральная	п. Новинки ул. Центральная	
22-401 ОП МГ	4169	п. Новинки ул. Полевая	п. Новинки ул. Полевая	
22-401 ОП МГ	4170	п. Новинки ул. Садовая	п. Новинки ул. Садовая	
22-401 ОП МГ	4171	п. Новинки ул. Нагорная	п. Новинки ул. Нагорная	
22-401 ОП МГ	4172	п. Новинки ул. Вишневая	п. Новинки ул. Вишневая	
22-401 ОП МГ	4173	п. Новинки ул. Новая	п. Новинки ул. Новая	
22-401 ОП МГ	4174	п. Новинки ул. Береговая	п. Новинки ул. Береговая	
22-401 ОП МГ	4175	п. Новинки ул. Дачная	п. Новинки ул. Дачная	
22-401 ОП МГ	4176	п. Новинки ул. Студгородок	п. Новинки ул. Студгородок	
22-401 ОП МГ	4177	п. Новинки ул. ГМС	п. Новинки ул. ГМС	
22-401 ОП МГ	4178	п. Новинки ул. Учительская	п. Новинки ул. Учительская	
22-401 ОП МГ	4179	п. Новинки ул. Окская	п. Новинки ул. Окская	
22-401 ОП МГ	4180	п. Новинки ул. Дорожная	п. Новинки ул. Дорожная	
22-401 ОП МГ	4181	п. Новинки ул. Рублевка НН	п. Новинки ул. Рублевка НН	
22-401 ОП МГ	4182	п. Новинки ул. Солнечная	п. Новинки ул. Солнечная	
22-401 ОП МГ	4183	п. Новинки ул. Шоссейная	п. Новинки ул. Шоссейная	
22-401 ОП МГ	4184	п. Новинки ул. Школьная	п. Новинки, ул. Школьная; проезд по ул Школьная в районе домов 2, 4, 6, 8, 10, 12	
22-401 ОП МГ	4185	п. Новинки проезд Мирный	п. Новинки проезд Мирный	
22-401 ОП МГ	4186	п. Новинки ул. Нижегородская	п. Новинки ул. Нижегородская	
22-401 ОП МГ	4187	п. Новинки ул. Светлая	п. Новинки ул. Светлая	
22-401 ОП МГ	4188	п. Новинки ул. Богородская	п. Новинки ул. Богородская	
22-401 ОП МГ	4189	п. Новинки ул. Магистральная	п. Новинки ул. Магистральная	
22-401 ОП МГ	4190	п. Новинки ул. Приокская	п. Новинки ул. Приокская	
22-401 ОП МГ	4191	п. Новинки проезд Чкаловский	п. Новинки проезд Чкаловский	
22-401 ОП МГ	4192	п. Новинки проезд Солнечный	п. Новинки проезд Солнечный	
22-401 ОП МГ	4193	п. Новинки проезд Строительный	п. Новинки проезд Строительный	
22-401 ОП МГ	4194	п. Новинки ул. Гагарина	п. Новинки ул. Гагарина	
22-401 ОП МГ	4195	п. Новинки проезд Весенний	п. Новинки проезд Весенний	
22-401 ОП МГ	4196	п. Новинки ул. Суворова	п. Новинки ул. Суворова	
22-401 ОП МГ	4197	п. Новинки ул. Нахимова	п. Новинки ул. Нахимова	
22-401 ОП МГ	4198	п. Новинки ул. Ялтинская	п. Новинки ул. Ялтинская	
22-401 ОП МГ	4199	п. Новинки переулок Вечерний	п. Новинки переулок Вечерний	
22-401 ОП МГ	4200	п. Новинки ул. Дмитровская	п. Новинки ул. Дмитровская	
22-401 ОП МГ	4201	п. Новинки подъезд к 14, 17 кварталу	п. Новинки подъезд к 14, 17 кварталу	
22-401 ОП МГ	4202	п. Новинки ул. Ботаническая	п. Новинки ул. Ботаническая	
22-401 ОП МГ	4203	п. Новинки ул. Высокая	п. Новинки ул. Высокая	
22-401 ОП МГ	4204	п. Новинки ул. Полетная	п. Новинки ул. Полетная	
22-401 ОП МГ	4205	д. Сартаково ул. Центральная	д. Сартаково ул. Центральная	
22-401 ОП МГ	4206	д. Сартаково ул. Нагорная	д. Сартаково ул. Нагорная	
22-401 ОП МГ	4207	д. Сартаково дорога к церкви	д. Сартаково дорога к церкви	
22-401 ОП МГ	4208	Подъезд к д. Сартаково	Подъезд к д. Сартаково	
22-401 ОП МГ	4209	д. Сартаково ТСЖ Серебряный ключ	д. Сартаково ТСЖ Серебряный ключ	
22-401 ОП МГ	4210	д. Сартаково ул. Радужная	д. Сартаково ул. Радужная	
22-401 ОП МГ	4211	д. Сартаково ул. Сиреневая	д. Сартаково ул. Сиреневая	
22-401 ОП МГ	4212	д. Новопавловка ул. Новопавловская	д. Новопавловка ул. Новопавловская	
22-401 ОП МГ	4213	Подъезд к д. Новопавловка от д. Комарова	Подъезд к д. Новопавловка от д. Комарова	
22-401 ОП МГ	4214	д. Комарово ул. Животноводов	д. Комарово ул. Животноводов	
22-401 ОП МГ	4215	д. Комарово ул. Школьная	д. Комарово ул. Школьная	
22-401 ОП МГ	4216	д. Ромашково ул. Железнодорожников	д. Ромашково ул. Железнодорожников	
22-401 ОП МГ	4217	Подъезд от д. Новопавловки к д. Ромашково	Подъезд от д. Новопавловки к д. Ромашково	
22-401 ОП МГ	4218	д. Ромашково 17 км	д. Ромашково 17 км	
22-401 ОП МГ	4219	д. Ромашково 325 км	д. Ромашково 325 км	
22-401 ОП МГ	4220	д. Кусаковка ул. Центральная	д. Кусаковка ул. Центральная	
22-401 ОП МГ	4221	д. Кусаковка ул. Школьная	д. Кусаковка ул. Школьная	
22-401 ОП МГ	4222	д. Кусаковка ул. Кокшаровская	д. Кусаковка ул. Кокшаровская	
22-401 ОП МГ	4223	д. Кусаковка ул. Изосимлевская	д. Кусаковка ул. Изосимлевская	
22-401 ОП МГ	4224	д. Кусаковка ул. Горская	д. Кусаковка ул. Горская	
22-401 ОП МГ	4225	Подъезд к д. Кусаковка от п. Новинки	Подъезд к д. Кусаковка от п. Новинки	
22-401 ОП МГ	4226	Подъезд до д. Кусаковка	Подъезд до д. Кусаковка	
22-401 ОП МГ	4227	д. Кусаковка ул. Полевая	д. Кусаковка ул. Полевая	
22-401 ОП МГ	4228	д. Кусаковка ул. Васильковая (Полевая)	д. Кусаковка ул. Васильковая (Полевая)	
22-401 ОП МГ	4229	Автомобильная дорога (N 53 по генплану)	ЖК "Новая Кузнечиха	52:18:0070284:719
22-401 ОП МГ	4230	г. Нижний Новгород, совмещенный мост через р. Оку в г. Н.Новгороде, первый пусковой комплекс. Автопроезд	г. Нижний Новгород, совмещенный мост через р. Оку в г. Н.Новгороде, первый пусковой комплекс. Автопроезд	52:18:0000000:1668
22-401 ОП МГ	4231	Совмещенный мост через р. Оку в г. Нижнем Новгороде. Второй пусковой комплекс: метропроезд. г. Нижний Новгород, Нижегородский район, через реку Ока	Совмещенный мост через р. Оку в г. Нижнем Новгороде. Второй пусковой комплекс: метропроезд. г. Нижний Новгород, Нижегородский район, через реку Ока	52:18:0000000:8753
22-401 ОП МГ	4232	Совмещенный мост через р. Оку в г. Н.Новгороде. Третий пусковой комплекс, пути катания. г. Н.Новгород, Нижегородский район, через реку Ока	Совмещенный мост через р. Оку в г. Н.Новгороде. Третий пусковой комплекс, пути катания. г. Н.Новгород, Нижегородский район, через реку Ока	52:18:0000000:13312
22-401 ОП МГ	4233	автодорожные подходы к совмещенному мосту через реку Ока в городе Нижнем Новгороде, пятый пусковой комплекс (автодороги по улице Барминской и улицы Одесской по улице Студенческой до проспекта Гагарина, организация рабочих площадок N 3, 4, 5 для строительства путепровода через Окский съезд, строительство путепровода, участок от ПК30 + 70,00 до НК42 + 97,83. г. Нижний Новгород, Нижегородский и Советский районы, от улицы Одесской по ул. Барминской через Окский съезд до проспекта Гагарина	автодорожные подходы к совмещенному мосту через реку Ока в городе Нижнем Новгороде, пятый пусковой комплекс (автодороги по улице Барминской и улицы Одесской по улице Студенческой до проспекта Гагарина, организация рабочих площадок N 3, 4, 5 для строительства путепровода через Окский съезд, строительство путепровода, участок от ПК30 + 70,00 до НК42 + 97,83. г. Нижний Новгород, Нижегородский и Советский районы, от улицы Одесской по ул. Барминской через Окский съезд до проспекта Гагарина	52:18:0000000:10179
22-401 ОП МГ	4234	автомобильная дорога (22 ОП МЗ 22Н-0452)	подъезд к д.Сартаково от а/д Ряжск-Касимов-Муром-Н.Новгород. (идентификационный номер 22 ОП МЗ 22Н-0452 не несет смысловой нагрузки)	52:24:0000000:997
22-401 ОП МГ	4235	автомобильная дорога 22 ОП МЗ 22Н-0438 Подъезд к п.Кудьма от а/д Подъезд к д.Комарово	подъезд к п.Кудьма от а/д Подъезд к д.Комарово (идентификационный номер 22 ОП МЗ 22Н-0438 не несет смысловой нагрузки)	52:24:0000000:804
22-401 ОП МГ	4236	автомобильная дорога 22 ОП МЗ 22Н-0409 Подъезд к д.Комарово от а/д Н.Новгород-Саратов	подъезд к д.Комарово от а/д Н.Новгород-Саратов (идентификационный номер 22 ОП МЗ 22Н-0409 не несет смысловой нагрузки)	52:00:0000000:140
22-401 ОП МГ	4237	Автозаводский район, проезд вдоль дома пр. Октября д.25	проезд вдоль дома пр. Октября д.25	52:18:0000000:29388
22-401 ОП МГ	4238	Автозаводский район, участок уличнодорожной сети (в т.ч. мостовое сооружение), в районе дома № 5А по ул. Переходникова	участок уличнодорожной сети (в т.ч. мостовое сооружение), в районе дома № 5А по ул. Переходникова	52:18:0040194:3666
22-401 ОП МГ	4239	Автозаводский район, проезд вдоль д.6 по ул. Веденяпина	проезд вдоль д.6 по ул. Веденяпина	52:18:0000000:28521
22-401 ОП МГ	4240	Советский район, от ул.АкадемикаСахарова до ул.Романтиков	от ул.Академика Сахарова до ул.Романтиков	52:18:0000000:29617
22-401 ОП МГ	4241	Проезды в пос. Березовая роща – 2	Проезды в пос. Березовая роща – 2	
22-401 ОП МГ	4242	Проезд от ост. «Березовая роща» к пос. Березовая роща – 1	Проезд от ост. «Березовая роща» к пос. Березовая роща – 1	

АДМИНИСТРАЦИЯ ГОРОДА НИЖНЕГО НОВГОРОДА
ПОСТАНОВЛЕНИЕ от 26.12.2024 № 12239

О внесении изменений в постановление администрации города Нижнего Новгорода от 14.08.2017 № 3766

На основании статьи 54 Устава города Нижнего Новгорода администрация города Нижнего Новгорода **постановляет:**

1. Внести изменения в Перечень многоквартирных домов, собственники помещений в которых не выбрали способ формирования фонда капитального ремонта или выбранный ими способ не был реализован, приложения к постановлению администрации города Нижнего Новгорода от 14.08.2017 № 3766 «О формировании фонда капитального ремонта на счете регионального оператора в отношении многоквартирных домов, включенных в программу капитального ремонта в процессе актуализации, собственники помещений в которых не выбрали способ формирования фонда капитального ремонта или выбранный ими способ не был реализован», дополнив строками:

«

№ строки	Адрес многоквартирного дома
433	г.Нижний Новгород, ул.Бурденко, д, 35
434	г. Нижний Новгород, ул. Мончегорская, д. 12, корпус 5
435	г. Нижний Новгород, ул. Мончегорская, д. 12, корпус 6
436	г. Нижний Новгород, ул. Мончегорская, д. 12, корпус 7
437	г. Нижний Новгород, ул. Бориса Видяева, д. 14
438	г. Нижний Новгород, ул. Бориса Видяева, д. 15
439	г. Нижний Новгород, ул. Бориса Видяева, д. 16
440	г. Нижний Новгород, ул. Бориса Видяева, д. 17
441	г. Нижний Новгород, ул. Бориса Видяева, д. 18
442	г. Нижний Новгород, ул. Бориса Видяева, д. 19
443	г. Нижний Новгород, ул. Бориса Видяева, д. 20
444	г. Нижний Новгород, ул. Космическая, д. 34, корпус 2
445	г. Нижний Новгород, ул. Мельникова, д. 25
446	г. Нижний Новгород, ул. Бурнаковская, д. 101
447	г. Нижний Новгород, ул. Бурнаковская, д. 117
448	г. Нижний Новгород, ул. Бурнаковская, д. 121
449	г. Нижний Новгород, ул. Бурнаковская, д. 75, корпус 1
450	г. Нижний Новгород, ш. Московское, д. 167, корпус 1
451	г. Нижний Новгород, ш. Московское, д. 167, корпус 2
452	г. Нижний Новгород, ул. Бурнаковская, д. 113
453	г. Нижний Новгород, ш. Московское, д. 167, корпус 4
454	г. Нижний Новгород, ш. Московское, д. 167, корпус 5
455	г. Нижний Новгород, ул. Чаадаева, д. 2, корпус 1
456	г. Нижний Новгород, ул. Куйбышева, д. 49, корпус 1
457	г.Нижний Новгород, ул.Германа Лопатина, д, 7
458	г.Нижний Новгород, ул.Лысогорская, д, 89, корп. 3
459	г. Нижний Новгород, ул. Провиантская, д. 6В
460	г. Нижний Новгород, пер. Плотничный, д. 2, корпус 1
461	г. Нижний Новгород, пер. Плотничный, д. 2, корпус 2
462	г. Нижний Новгород, ул. Провиантская, д. 14
463	г. Нижний Новгород, ул. Максима Горького, д. 45
464	г.Нижний Новгород, сп. Новинки, ул.Школьная, д, 1
465	г. Нижний Новгород, ул. Октября 40 лет, д. 15, корпус 3
466	г. Нижний Новгород, ул. Цветочная, д. 13
467	г. Нижний Новгород, ул. Цветочная, д. 13, корпус 1
468	г. Нижний Новгород, ул. Академика Сахарова, д. 117, корпус 2
469	г. Нижний Новгород, ул. Цветочная, д. 13, корпус 2
470	г. Нижний Новгород, ш. Анкудиновское, д. 11Б
471	г. Нижний Новгород, ул. Героя Жидкова, д. 6
472	г. Нижний Новгород, ул. Героя Жидкова, д. 2
473	г. Нижний Новгород, ул. Маршала Баграмяна, д. 2
474	г. Нижний Новгород, ул. Романтиков, д. 2
475	г. Нижний Новгород, ул. Романтиков, д. 3
476	г. Нижний Новгород, ул. Романтиков, д. 7
477	г. Нижний Новгород, ул. Романтиков, д. 8
478	г. Нижний Новгород, ул. Краснозвездная, д. 3, корпус 1
479	г. Нижний Новгород, пр. Гагарина, д. 36, корпус 4
480	г. Нижний Новгород, ул. Романтиков, д. 4
481	г. Нижний Новгород, ул. Романтиков, д. 5
482	г. Нижний Новгород, ул. Романтиков, д. 6
483	г. Нижний Новгород, ул. Романтиков, д. 9
484	г. Нижний Новгород, ул. Маршала Баграмяна, д. 3
485	г. Нижний Новгород, ул. Маршала Баграмяна, д. 4
486	г. Нижний Новгород, ул. Мечтателей, д. 3
487	г. Нижний Новгород, ул. Мечтателей, д. 4
488	г. Нижний Новгород, ул. Мечтателей, д. 5
489	г. Нижний Новгород, ул. Тимирязева, д. 7, корпус 5
490	г. Нижний Новгород, ул. Романтиков, д. 10
491	г. Нижний Новгород, ул. Романтиков, д. 12
492	г. Нижний Новгород, ул. Романтиков, д. 13
493	г. Нижний Новгород, ул. Романтиков, д. 14
494	г. Нижний Новгород, пр. Гагарина, д. 36, корпус 2
495	г. Нижний Новгород, ул. Романтиков, д. 15
496	г. Нижний Новгород, ул. Романтиков, д. 11
497	г. Нижний Новгород, ул. Сафронова Героя, д. 22

».

2. Управлению информационной политики администрации города Нижнего Новгорода обеспечить опубликование настоящего постановления в официальном печатном средстве массовой информации – газете «День города. Нижний Новгород».
3. Юридическому департаменту администрации города Нижнего Новгорода (Витушкина Т.А.) обеспечить размещение настоящего постановления на официальном сайте администрации города Нижнего Новгорода в информационно-телекоммуникационной сети «Интернет».
4. Контроль за исполнением постановления возложить на первого заместителя главы администрации города Нижнего Новгорода Скалкина Д.А.

Исполняющий полномочия главы города Л.Н.Стрельцов

АДМИНИСТРАЦИЯ ГОРОДА НИЖНЕГО НОВГОРОДА
ПОСТАНОВЛЕНИЕ от 26.12.2024 № 12250

Об утверждении Положения о Чкаловской премии, отмене некоторых правовых актов администрации города Нижнего Новгорода

В соответствии с Федеральным законом от 06.10.2003 № 131-ФЗ «Об общих принципах организации местного самоуправления в Российской Федерации», статьями 43, 52 Устава города Нижнего Новгорода администрация города Нижнего Новгорода **постановляет**:

1. Утвердить Положение о Чкаловской премии согласно приложению № 1 к настоящему постановлению.
2. Утвердить состав экспертной комиссии по присуждению Чкаловской премии согласно приложению № 2 к настоящему постановлению.
3. Отменить:
3.1. Распоряжение главы администрации города Нижнего Новгорода от 03.02.2004 № 48-р/282-р «Об учреждении премии имени В.П. Чкалова».
3.2. Распоряжение главы администрации города Нижнего Новгорода от 30.03.2004 № 95-р/878-р «О дополнении состава комиссии по присуждению премии имени В.П.Чкалова».
4. Управлению информационной политики администрации города Нижнего Новгорода (Зудина М.В.) обеспечить опубликование настоящего постановления в официальном печатном средстве массовой информации – газете «День города. Нижний Новгород».
5. Юридическому департаменту администрации города Нижнего Новгорода (Витушкина Т.А.) обеспечить размещение настоящего постановления на официальном сайте администрации города Нижнего Новгорода в информационно-телекоммуникационной сети «Интернет».
6. Контроль за исполнением настоящего постановления возложить на заместителя главы администрации города Нижнего Новгорода Стрельцова Л.Н.

Исполняющий полномочия главы города Л.Н.Стрельцов

ПРИЛОЖЕНИЕ № 1
к постановлению администрации города
от 26.12.2024 № 12250

ПОЛОЖЕНИЕ
о Чкаловской премии

1. Общие положения

1.1. Настоящее Положение определяет условия и порядок организации вручения Чкаловской премии (далее – Положение).
1.2. Чкаловская премия присуждается в целях поощрения коллективов муниципальных образовательных организаций, внесших значительный вклад в развитие технической направленности дополнительного образования детей города Нижнего Новгорода и подготовку детей к получению инженерно-технических специальностей.
1.3. В целях участия в Чкаловской премии соискатели представляют в экспертную комиссию по присуждению Чкаловской премии (далее – Комиссия) заявку установленного образца (приложение № 1).

Чкаловская премия присуждается за работы (проекты), отвечающие критериям оценки, изложенным в «Методике оценки» (приложение № 2).
1.4. Чкаловская премия присуждается один раз в два года коллективам муниципальным образовательным организациям, функции и полномочия учредителя в отношении которых осуществляет департамент образования администрации города Нижнего Новгорода, за работы, получившие наивысший балл.
1.5. Чкаловская премия вручается за проекты, реализованные за последние два года, предшествующие году награждения.
1.6. Чкаловская премия присуждается в размере 1000000 (один миллион) рублей каждая. Общее количество Чкаловских премий не должно превышать десяти единиц.
1.7. В настоящем Положении применяются следующие термины и определения:
Экспертная комиссия – коллегиальный совещательный орган, создаваемый администрацией города Нижнего Новгорода в целях рассмотрения и утверждения отобранных работ из числа соискателей на присуждение Чкаловской премии и формируемый из числа представителей сферы дополнительного образования и профориентации обучающихся, инженерно-технического образования в целях организации и проведения оценки и отбора поступивших работ.
Соискатели – авторские коллективы в муниципальных образовательных организациях города Нижнего Новгорода, функции и полномочия учредителя в отношении которых осуществляет департамент образования администрации города Нижнего Новгорода.
В авторские коллективы могут входить педагогические работники и учащиеся образовательных организаций.

2. Организаторы

2.1. Департамент образования администрации города Нижнего Новгорода:
2.1.1. Обеспечивает формирование и работу экспертной комиссии по присуждению Чкаловской премии для проведения экспертизы в соответствии с методикой оценки работ (приложение № 3 к Положению).
2.1.2. Организует прием заявок и работ от соискателей Чкаловской премии.
2.1.3. Организует сбор работ и протоколов с рекомендациями членов экспертной комиссии по присуждению Чкаловской премии после прохождения экспертизы документов.
2.1.4. Организует итоговое заседание экспертной комиссии по присуждению Чкаловской премии.
2.1.5. Обеспечивает подготовку протокола итогового заседания Комиссии по присуждению Чкаловской премии и списков лауреатов.
2.1.6. Утверждает приказом департамента образования администрации города Нижнего Новгорода перечень лиц, удостоенных Чкаловской премии на основании протокола итогового заседания экспертной Комиссии.
2.1.7. Обеспечивает выплату денежной премии лауреатам Чкаловской премии.
2.1.8. Организовывает проведение торжественной церемонии вручения Чкаловской премии.

3. Место нахождения Комиссии по присуждению Чкаловской премии

3.1. Место нахождения Комиссии: 603006, город Нижний Новгород, ул. Б. Покровская, 15, департамент образования администрации города Нижнего Новгорода.
3.1.1. По организационным вопросам (прием заявок и работ (проектов): 603006, город Нижний Новгород, ул. Б. Покровская, 15, департамент образования администрации города Нижнего Новгорода.
3.1.2. Телефон для справок:8 (831) 435-69-90, 8 (831) 435-69-79.
3.1.3. Электронная почта для приема заявок: premia_chkalov@admgor.nnov.ru.

4. Порядок создания и деятельности Комиссии

4.1. Состав Комиссии формируется из числа сотрудников департамента образования администрации города Нижнего Новгорода, представителей муниципальных и государственных образовательных организаций, деятельность которых связана с инженерно-техническим направлением, общественных организаций, сфера деятельности которых подразумевает поддержку детского технического творчества и профориентацию на инженерно-технические специальности.
4.2. В состав Комиссии входит председатель, заместитель председателя, секретарь и члены Комиссии.
Минимальное количество членов комиссии составляет 8 человек с учетом председателя Комиссии. Заседание Комиссии считается правомочным, если на нем присутствует не менее половины ее состава.
4.3. Комиссию возглавляет председатель, который организует, осуществляет общее руководство деятельностью Комиссии, обеспечивает коллегиальность в обсуждении вопросов, распределяет обязанности и дает поручения членам Комиссии.
В отсутствие председателя его функции исполняет заместитель председателя Комиссии.
4.4. Секретарь Комиссии оповещает членов Комиссии о дате заседания Комиссии, ведет протокол заседания Комиссии, обеспечивает подписание протокола всеми членами Комиссии, присутствовавшими на заседании.
Секретарь Комиссии назначается из членов Комиссии, который осуществляет организационную и техническую работу по подготовке заседаний Комиссии, осуществляет прием заявок, формирование протокола итогового заседания Комиссии по присуждению Чкаловской премии и списков лауреатов.
4.5. Председатель Комиссии:
4.5.1. Осуществляет общее руководство Комиссии.
4.5.2. Ведет заседания Комиссии и подписывает протоколы заседаний.
4.6. Полномочия членов Комиссии:
4.6.1. Предоставляют в Комиссии протоколы оценки проектов, подписанные собственноручно.
4.6.2. Участвуют в итоговом заседании Комиссии для принятия окончательного решения.
4.6.3. Обеспечивают соблюдение законодательства Российской Федерации, законодательства Нижегородской области, муниципальных правовых актов.
4.6.4. Разрабатывают предложения по совершенствованию работы Комиссии.
4.6.5. Каждый член Комиссии, в том числе председатель Комиссии, обладают одним голосом.

5. Порядок подачи работ на соискание Чкаловской премии

5.1. Один соискатель может выдвинуть только одну работу. Выдвижение соискателей от работников образовательной организации производится собранием трудовых коллективов образовательных организаций и оформляется протоколом. Выдвижение учащихся от образовательных организаций осуществляется советом обучающихся в образовательных организациях.
5.2. Вместе с работами в Комиссию должны быть представлены:
5.2.1. Заявка установленного образца в электронно-цифровой форме, содержащая аннотацию к проекту в электронно-цифровой форме.
5.2.2. Протокол решения образовательной организации и/или совета родителей о выдвижении соискателей, три отзыва-рекомендации.
5.2.3. Заполненное согласие на обработку персональных данных (приложение № 3).
5.2.4. Банковские реквизиты (справка из банка).
5.3. Работы на соискание премии принимаются в оригиналах, копиях или в электронном виде.
5.4. После присуждения Чкаловской премии соискатели могут забрать свои работы в течение 1 месяца по письменному заявлению.

6. Порядок сбора и оценки работ

6.1. Этап № 1: Прием заявок.
Информация об открытии приема заявок на Чкаловскую премию осуществляется на официальном сайте администрации города Нижнего Новгорода в информационно-телекоммуникационной сети «Интернет».
Прием документов на Чкаловскую премию производится один раз в два года с 15 января до 02 февраля включительно. Если 02 февраля является нерабочим днем в департаменте образования администрации города Нижнего Новгорода (субботой или воскресеньем), то последним днем подачи документов становится предшествующий 02 февраля рабочий день.
Соискатель подает пакет документов в Комиссию.
Секретарь Комиссии в зависимости от поданных документов принимает решение:
принять заявку;
запросить недостающие документы;
отклонить заявку, в случае ее несоответствия соискателя критерию, указанному в пункте 1.7 настоящего Положения.
Этап № 2: Оценка работ Комиссией.
Работы проходят экспертизу в соответствии с методикой оценки работ.
Экспертиза представленных работ проводится в срок до 15 марта.
Основными принципами рассмотрения работ являются:
создание равной доступности и равных условий для всех соискателей;
объективность оценки и единство требований к представленной документации.
Этап № 3: Итоговое заседание Комиссии.
Итоговое заседание Комиссии проводится не позднее, чем за 14 рабочих дней до даты торжественного вручения Чкаловской премии.
Комиссия по присуждению Чкаловской премии утверждает не более 10 победителей.
В случае наличия нескольких соискателей Чкаловской премии, получивших одинаковый суммарный балл по всем критериям методики оценки, находящихся в общем рейтинговом списке на одном месте, преимуществом обладает соискатель Чкаловской премии, подавший документы, предусмотренные пунктом 5.2 настоящего Положения, раньше.
6.2. Список победителей оформляется протоколом и утверждается председателем Комиссии.
6.3. Члены Комиссии могут принимать участие в соискании Чкаловской премии на общих основаниях, за исключением председателя, заместителя председателя и членов Комиссии, являющихся муниципальными служащими.
В случае участия в соискании Чкаловской премии члена Комиссии его членство в Комиссии приостанавливается. При рассмотрении работ на итоговом заседании Комиссии, член Комиссии, участвующий в соискании Чкаловской премии, при подведении итогов участие не принимает.
6.4. К рассмотрению не принимаются работы, если образовательные организации становились лауреатами Чкаловской премии в предыдущие года по тем же работам.
Этап № 4: Церемония вручения.
Церемония вручения Чкаловской премии организуется не позднее 1 сентября.
6.5. Соискателям, ставшими обладателями Чкаловской премии вручается Диплом администрации города Нижнего Новгорода в торжественной обстановке.
6.6. Денежная часть Чкаловской премии перечисляется департаментом образования администрации города Нижнего Новгорода лауреатам Чкаловской премии в течение 1 месяца со дня принятия решения Комиссией о ее присуждении.

ПРИЛОЖЕНИЕ № 1
к Положению

В экспертную комиссию по присуждению
Чкаловской премии
ул.Большая Покровская, 15,
г.Н.Новгород, 603005
от соискателя:
_____
_____
_____
(наименование образовательной организации,
юридический адрес)

ЗАЯВКА

На соискание Чкаловской премии выдвигается
_____
_____
(полное наименование юридического лица)

Название работы	
ФИО и должность руководителя организации	
Контактные данные организации (ФИО и должность контактного лица, телефон, электронная почта)	
Сайт (при наличии)	
Описание достижений соискателя в представленной сфере	
АННОТАЦИЯ К ЗАЯВКЕ	
Название работы	
Автор (коллектив авторов) работы	
Сроки реализации работы	
Цели и задачи работы	
Суть работы	
Измеримые результаты работы	
Ссылка на материалы работы (при наличии)	
Материалы, свидетельствующие об общественном признании деятельности соискателя (публикации в СМИ, отзывы в прессе, благодарственные письма, информация о наградах, полученных сертификатах, дипломах, патентах, заключения специалистов, рекомендации и т.д.	

Приложение:
1. Протокол решения организации о выдвижении соискателя.
2. Отзывы-рекомендации.

ПРИЛОЖЕНИЕ № 2
к Положению

МЕТОДИКА ОЦЕНКИ

Методика оценки проектов заключается в оценке проектов каждым членом Комиссии по установленным в настоящем положении критериям. Оценки всех экспертов суммируются в общую оценку проекта. Проекты ранжируются от наивысшего балла к минимальному.
Критерии оценки проектов.
Все проекты, принятые на соискание Чкаловской премии, оцениваются членами Комиссии по 5 (пяти) критериям.
Максимальное количество баллов по каждому критерию – 10, таким образом, высшая оценка проекта может быть 50 баллов.
Система оценки по каждому из критериев:
10 баллов – показатель выражен в максимальной степени;
9 баллов – показатель выражен в полной степени;
8 баллов – показатель выражен в более чем достаточной степени;
7 баллов – показатель выражен в достаточной степени;
6 баллов – показатель выражен более чем удовлетворительно;
5 баллов – показатель выражен удовлетворительно;
4 балла – показатель выражен посредственно;
3 балла – показатель выражен слабо;
2 балла – показатель выражен очень слабо;
1 балла – показатель выражен частично;
0 баллов – показатель не выражен.

КРИТЕРИИ ОЦЕНКИ

Критерий	Количество баллов
Уникальность проекта: работа не имеет прямых аналогов, носит новаторский характер	0 – 10
Актуальность проекта: важность и значимость проекта для профориентации обучающихся на инженерно-технические специальности	0 – 10
Соответствие проекта современным тенденциям в дополнительном образовании и воспитании	0 – 10
Имиджевая ценность проекта: влияние проекта на продвижение положительного имиджа муниципальной образовательной организации, нескольких муниципальных образовательных организаций, региона или муниципалитета в целом	0 – 10
Наследие проекта: перспективы дальнейшей реализации проекта и диссеминации педагогического или научно-практического опыта	0 – 10

ПРИЛОЖЕНИЕ № 3
к Положению

СОГЛАСИЕ
на обработку персональных данных

Я, _____,
(фамилия, имя, отчество)
_____ серия _____ № _____ выдан _____
(вид, серия, номер документа, удостоверяющего личность)
_____,
(кем и когда)
зарегистрированный(ая) по адресу _____
_____,
В лице представителя субъекта персональных данных (заполняется в случае получения согласия на обработку персональных данных от представителя субъекта персональных данных)
_____,
(фамилия, имя, отчество)
_____ серия _____ № _____ выдан _____
(вид, серия, номер документа, удостоверяющего личность)
_____,
(кем и когда)
зарегистрированный (ая) по адресу_____
_____,
действующий от имени субъекта персональных данных на основании
_____,
(реквизиты доверенности или иного документа, подтверждающего полномочия представителя)
действуя свободно, своей волей и в своих интересах, даю свое согласие на обработку администрацией города Нижнего Новгорода (адрес: 603082, г. Нижний Новгород, Кремль, корп.5) моих персональных данных с целью:
организации моего участия Чкаловской премии.
В случае признания лауреатом Чкаловской премии даю согласие на информирование общественности о победителях и их проектах, а также использование представленных текстов, графических изображений, фото– и видеоматериалов.
Согласие распространяется на обработку моих персональных данных, а именно – совершение действий, предусмотренных п. 3 ст. 3 Федерального закона от 27.07.2006 № 152-ФЗ «О персональных данных», содержащихся в настоящем заявлении.
Вышеуказанные персональные данные предоставляются для обработки:
с использованием автоматизированных систем обработки персональных данных, функционирующих в корпоративной сети передачи данных администрации города Нижнего Новгорода;
без использования средств автоматизации (на бумажных носителях).
Согласие предоставляется на осуществление действий в отношении моих персональных данных, которые необходимы для достижения вышеуказанных целей: сбор, запись, систематизация, накопление, хранение, уточнение, извлечение, использование, передача, блокирование, удаление, уничтожение.
Данное согласие действует с «_____» _____ _____ г. до достижения целей обработки персональных данных или в течение срока хранения информации. Данное согласие может быть отозвано в любой момент по моему письменному заявлению.
Я предупрежден(а) о том, что в случае отзыва согласия на обработку персональных данных администрация города Нижнего Новгорода вправе продолжить обработку персональных данных без согласия при наличии оснований, указанных в пунктах 2 – 11 части 1 статьи 6, пунктах 2-10 части 2 статьи 10 и части 2 статьи 11 Федерального закона от 27.07.2006 № 152-ФЗ «О персональных данных».
«_____» _____20____г. _____ _____
(дата) (подпись) (Ф.И.О. полностью)

ПРИЛОЖЕНИЕ № 2
к постановлению администрации города
от 26.12.2024 № 12250

Состав экспертной комиссии по присуждению Чкаловской премии

Стрельцов Леонид Николаевич	заместитель главы администрации города Нижнего Новгорода – председатель
Радченко Владимир Павлович	директор департамента образования администрации города Нижнего Новгорода – заместитель председателя
Ермаков Вадим Станиславович	педагог-организатор МБУ ДО «ДДТ им.В.П.Чкалова» – секретарь
Члены комиссии:	
Колпакова Оксана Александровна	заместитель директора департамента, начальник управления образования и воспитания департамента образования администрации города Нижнего Новгорода – заместитель председателя
Жаркова Марина Викторовна	заместитель начальника управления, начальник отдела дополнительного образования и воспитания управления образования и воспитания департамента образования администрации города Нижнего Новгорода
Маслов Сергей Геннадьевич	начальник отдела общего образования управления образования и воспитания департамента образования администрации города Нижнего Новгорода
Артамонова Наталья Федоровна	начальник отдела дошкольного образования управления образования и воспитания департамента образования администрации города Нижнего Новгорода
Кучерова Ирина Дмитриевна	директор МАОУ «Лицей № 38»
Жукова Анна Алексеевна	директор МБОУ «Школа № 9»
Бушуева Марина Евгеньевна	декан факультета довузовской подготовки и дополнительных образовательных услуг ФГБОУ ВО «Нижегородский государственный технический университет им. Р.Е. Алексеева», кандидат технических наук
Чкалов Алексей Александрович	государственный советник Российской Федерации 2-го класса, Лауреат Премии города Нижнего Новгорода в 2009, 2017 г. г. Лауреат Премии им. В.П. Чкалова
Панова Наталья Вениаминовна	директор МБУ ДО «ДДТ им. В.П. Чкалова»
Нефедьев Илья Алексеевич	директор МБУ ДО ЦДТТ «Юный автомобилист»
Скобелева Наталья Александровна	заведующий МАДОУ «Детский сад № 394»
Гусева Ольга Валерьевна	заведующий МБДОУ «Детский сад № 429».

АДМИНИСТРАЦИЯ ГОРОДА НИЖНЕГО НОВГОРОДА
ПОСТАНОВЛЕНИЕ от 26.12.2024 № 12259
О внесении изменений в постановление главы администрации города Нижнего Новгорода от 31.10.2008 № 5202

В соответствии с Федеральным законом от 06.10.2003 № 131-ФЗ «Об общих принципах организации местного самоуправления в Российской Федерации», Трудовым кодексом Российской Федерации от 30.12.2001 № 197-ФЗ, статьями 43, 52 Устава города Нижнего Новгорода администрация города Нижнего Новгорода **постановляет**:
1. Внести в Положение об оплате труда работников муниципальных образовательных организаций города Нижнего Новгорода, утвержденное постановлением главы администрации города Нижнего Новгорода от 31.10.2008 № 5202 (далее – Положение), следующие изменения:
1.1. В пункте 4.10 Положения:
1.1.1.Пункт 1.2 таблицы изложить в следующей редакции:

1.2. За работу в образовательных организациях с обучающимися с ограниченными возможностями здоровья, детьми-инвалидами, а также с детьми с девиантным (общественно опасным) поведением, в том числе в общеобразовательных организациях со специальным наименованием «санаторная» для детей, нуждающихся в длительном лечении: заместитель директора, руководитель структурного подразделения; медицинские работники.	 до 20 до 20

1.1.2.В пункте 1.3 таблицы слова «девиантным» заменить словами «девиантным (общественно опасным)».
1.2. В пункте 10.7 таблицы Положения:
1.2.1.Пункт 3 изложить в следующей редакции:
«

3.	Выполнение муниципального задания:	до 95%, (до 90 %**)	не устанавливается
		от 95 (от 90 %***) до 100%	25%
		свыше 100%	30%

».
1.1.2. После таблицы дополнить абзацами следующего содержания: ** – для руководителей дошкольных образовательных организаций;
*** – для руководителей дошкольных образовательных организаций.
2. Управлению информационной политики администрации города Нижнего Новгорода (Зудина М.В.) обеспечить опубликование настоящего постановления в официальном печатном средстве массовой информации – газете «День города. Нижний Новгород».
3. Юридическому департаменту администрации города Нижнего Новгорода (Витушкина Т.А.) обеспечить размещение настоящего постановления на официальном сайте администрации города Нижнего Новгорода в информационно – телекоммуникационной сети «Интернет».
4. Контроль за исполнением настоящего постановления возложить на заместителя главы администрации города Нижнего Новгорода Стрельцова Л.Н.
5. Положения настоящего постановления применяются с 1 января 2025 года, за исключением подпункта 1.1.1., который распространяет свое действие на правоотношения возник-

шие с 15 ноября 2024 года.
Исполняющий полномочия главы города Л.Н.Стрельцов

АДМИНИСТРАЦИЯ ГОРОДА НИЖНЕГО НОВГОРОДА
ПОСТАНОВЛЕНИЕ от 27.12.2024 № 12292
О внесении изменений в постановление администрации города Нижнего Новгорода от 08.04.2015 № 613

В соответствии со статьей 52 Устава города Нижнего Новгорода администрация города Нижнего Новгорода **постановляет:**
1. Внести в постановление администрации города Нижнего Новгорода от 08.04.2015 № 613 «О создании рабочей группы по вопросам заработной платы работников и снижения неформальной занятости» (далее – постановление) следующие изменения:
1.1. В наименовании постановления слова «и снижения неформальной занятости» исключить.
1.2. В преамбуле постановления слова «, обеспечения снижения неформальной занятости» исключить.
1.3. В пункте 1 и 2 постановления слова «и снижению неформальной занятости» исключить.
1.4. В пункте 4 постановления слова «департамент экономического развития, предпринимательства и закупок» заменить словами «департамент экономического развития и инвестиций».
1.5. Приложение № 1 постановления изложить в новой редакции согласно приложению к настоящему постановлению.
1.6. В Приложении № 2 к постановлению:
1.6.1. В заголовке слова «и снижения неформальной занятости» исключить.
1.6.2. В пункте 1.1 Положения слова «и снижения неформальной занятости» исключить.
1.6.3. В пункте 3.2 Положения слова «легализации трудовых отношений» исключить.
1.6.4. В пункте 4.1 Положения слова «снижения неформальной занятости» исключить.
1.6.5. Пункт 6.1 Положения изложить в новой редакции: «Для выполнения возложенных на нее задач рабочая группа проводит заседания в очном формате или в формате видеоконференц-связи по мере необходимости по предложениям членов рабочей группы и органов исполнительной власти Нижегородской области, реализующих полномочия в сфере соблюдения трудового законодательства Российской Федерации».
2. Постановление вступает в силу со дня его официального опубликования.
3. Управлению информационной политики администрации города Нижнего Новгорода обеспечить опубликование настоящего постановления в официальном печатном средстве массовой информации – газете «День города. Нижний Новгород».
4. Юридическому департаменту администрации города Нижнего Новгорода (Витушкина Т.А.) обеспечить размещение настоящего постановления на официальном сайте администрации города Нижнего Новгорода в информационно – телекоммуникационной сети «Интернет».
5. Контроль за исполнением постановления возложить на исполняющего обязанности первого заместителя главы администрации города Нижнего Новгорода Егорова С.А.
Исполняющий полномочия главы города Л.Н.Стрельцов

ПРИЛОЖЕНИЕ
к постановлению администрации города
от 27.12.2024 № 12292

СОСТАВ
рабочей группы по вопросам заработной платы работников на территории города Нижнего Новгорода

Егоров Сергей Андреевич	исполняющий обязанности первого заместителя главы администрации города Нижнего Новгорода – председатель рабочей группы
Антонова Елена Владимировна	директор департамента экономического развития и инвестиций администрации города Нижнего Новгорода – заместитель председателя рабочей группы
Наумова Ксения Сергеевна	консультант отдела прогнозирования управления социально-экономического анализа и прогнозирования департамента экономического развития и инвестиций администрации города Нижнего Новгорода – секретарь рабочей группы
	Члены рабочей группы:
Астапова Марина Викторовна	заместитель главы администрации района, начальник управления экономического развития и предпринимательства администрации Советского района города Нижнего Новгорода
Витушкина Татьяна Александровна	директор юридического департамента администрации города Нижнего Новгорода
Гончарова Яна Евгеньевна	первый заместитель директора департамента экономического развития и инвестиций администрации города Нижнего Новгорода
Захар Николай Сергеевич	первый заместитель главы администрации Ленинского района города Нижнего Новгорода
Зудина Мария Валерьевна	начальник управления информационной политики администрации города Нижнего Новгорода
Игумнов Михаил Александрович	заместитель главы администрации Московского района города Нижнего Новгорода
Кудрявцева Татьяна Анатольевна	заместитель главы администрации района, начальник управления экономического развития администрации Сормовского района города Нижнего Новгорода
Наянов Роман Игоревич	начальник управления экономического развития и предпринимательства администрации Нижегородского района города Нижнего Новгорода
Никаноров Сергей Александрович	начальник отдела социально-трудовой политики департамента по социальной политике администрации города Нижнего Новгорода
Сорокина Алена Валентиновна	начальник управления социально-экономического анализа и прогнозирования департамента экономического развития и инвестиций администрации города Нижнего Новгорода
Харченко Вадим Борисович	первый заместитель главы администрации Приокского района города Нижнего Новгорода
Харченко Максим Иванович	заместитель главы администрации района, начальник управления экономического развития администрации Канавинского района города Нижнего Новгорода
Шапиро Владимир Иосифович	заместитель главы администрации Автозаводского района города Нижнего Новгорода.

АДМИНИСТРАЦИЯ ГОРОДА НИЖНЕГО НОВГОРОДА
ПОСТАНОВЛЕНИЕ от 28.12.2024 № 12315
О внесении изменений в постановление администрации города Нижнего Новгорода от 16.03.2006 № 626

На основании статьи 52 Устава города Нижнего Новгорода администрация города Нижнего Новгорода **постановляет**:
1. Внести в приложение к постановлению главы администрации города Нижнего Новгорода от 16.03.2006 № 626 «О создании межведомственной комиссии по признанию помещений жилыми помещениями, жилых помещений пригодными (непригодными) для проживания граждан и многоквартирных домов аварийными и подлежащими сносу или реконструкции на территории города Нижнего Новгорода» (далее – комиссия), изложив наименование должности Решетниковой П.А. в следующей редакции: «консультант отдела инженерной инфраструктуры управления жилищного фонда и инженерной инфраструктуры администрации Советского района города Нижнего Новгорода – секретарь рабочей группы комиссии по Советскому району».
2. Управлению информационной политики администрации города Нижнего Новгорода обеспечить опубликование настоящего постановления в официальном печатном средстве массовой информации – газете «День города. Нижний Новгород».
3. Юридическому департаменту администрации города Нижнего Новгорода (Витушкина Т.А.) обеспечить размещение настоящего постановления на официальном сайте администрации города Нижнего Новгорода в информационно-телекоммуникационной сети «Интернет».
4. Контроль за исполнением постановления возложить на первого заместителя главы администрации города Нижнего Новгорода Скалкина Д.А.
Исполняющий полномочия главы города Л.Н.Стрельцов

АДМИНИСТРАЦИЯ ГОРОДА НИЖНЕГО НОВГОРОДА
ПОСТАНОВЛЕНИЕ от 28.12.2024 № 12316
О внесении изменений в постановление администрации города Нижнего Новгорода от 22.12.2022 № 7039

В соответствии со статьей 179 Бюджетного кодекса Российской Федерации, статьями 43, 52 Устава города Нижнего Новгорода, постановлением администрации города Нижнего Новгорода от 08.04.2014 № 1228 «Об утверждении Порядка разработки, реализации и оценки эффективности муниципальных программ города Нижнего Новгорода и Методических рекомендаций по разработке и реализации муниципальных программ города Нижнего Новгорода» администрация города Нижнего Новгорода **постановляет**:
1. Внести в Муниципальную программу «Градостроительное планирование развития территории города Нижнего Новгорода» на 2023-2028 годы, утвержденную постановлением администрации города Нижнего Новгорода от 22.12.2022 № 7039, (далее – Программа) следующие изменения:
1.1. Строку «Соисполнители Программы» раздела 1 «Паспорт Программы» дополнить и изложить в следующей редакции:
«

Соисполнители Программы	Муниципальное казенное учреждение «Городской центр градостроительства и архитектуры» (далее – МКУ «ГЦГиА»); Департамент жилья и инженерной инфраструктуры администрации города Нижнего Новгорода (далее – департамент жилья)

».
1.2. Строку «Объемы бюджетных ассигнований Программы за счет средств бюджета города Нижнего Новгорода» раздела 1 Паспорта Программы дополнить строкой «Департамент жилья» и изложить в следующей редакции:
«

								руб. коп.
Объемы бюджетных ассигнований Программы за счет средств бюджета города Нижнего Новгорода		2023	2024	2025	2026	2027	2028	Всего
	Всего, в том числе:	280 808 102,46	418 236 106,42	343 886 200,00	344 239 800,00	357 111 760,13	370 498 598,66	2 114 780 567,67
	ДГРиА	116 440 392,13	142 473 031,27	143 066 400,00	143 066 400,00	143 066 400,00	143 066 400,00	831 179 023,40
	МКУ «ГЦГиА»	164 367 710,33	275 763 075,15	200 819 800,00	201 173 400,00	214 045 360,13	227 432 198,66	1 283 601 544,27
	Департамент жилья	0,00	0,00	0,00	0,00	0,00	0,00	0,00
	Объемы финансирования Программы подлежат ежегодной корректировке в соответствии с решением городской Думы города Нижнего Новгорода о бюджете на текущий финансовый год.							

».
1.3. Таблицу 4 раздела 2.7 Программы дополнить строкой «5.» в следующей редакции:
«

№ п/п	Код основного мероприятия целевой статьи расходов	Наименование муниципальной программы, основного мероприятия	Ответственный исполнитель, соисполнители	Расходы, руб.					
				2023	2024	2025	2026	2027	2028
1	2	3	4	5	6	7	8	9	10
5.	14П0500000	Основное мероприятие «Ремонт объектов недвижимости»	Всего, в том числе	0,00	0,00	0,00	0,00	0,00	0,00
			Департамент жилья	0,00	0,00	0,00	0,00	0,00	0,00

».
1.4. В Таблице 6 раздела 5 Программы дополнить новыми строками в следующей редакции:

№ п/п	Код основного мероприятия целевой статьи расходов	Наименование подпрограммы, задачи, основного мероприятия, мероприятия	Ответственный за выполнение мероприятия	Срок		Показатели непосредственного результата реализации мероприятия (далее-ПНР)			Объемы финансового обеспечения, руб.			
				начала реализации	окончания реализации	Наименование ПНР	Ед. изм.	Значение	Собственные городские средства	Средства областного бюджета	Средства федерального бюджета	Прочие источники
1	2	3	4	5	6	7	8	9	10	11	12	13
Всего по муниципальной программе «Градостроительное планирование развития территории города Нижнего Новгорода»									419 183 241,39	0,00	0,00	0,00
5.	14П0500000	Основное мероприятие «Ремонт объектов недвижимости»							1 144 634,97	0,00	0,00	0,00
5.1.	Выполнение ремонта фасадов объектов недвижимости		Департамент жилья	26.09.2024	31.12.2024	Количество объектов недвижимости, по которым разработана проектная документация по ремонту фасада	ед.	2	1 144 634,97	0,00	0,00	0,00

».
2. Управлению информационной политики администрации города Нижнего Новгорода (Зудина М.В.) обеспечить опубликование постановления в официальном печатном средстве массовой информации – газете «День города. Нижний Новгород».
3. Юридическому департаменту администрации города Нижнего Новгорода (Витушкина Т.А.) обеспечить размещение настоящего постановления на официальном сайте администрации города Нижнего Новгорода в информационно – телекоммуникационной сети «Интернет».
4. Контроль за исполнением настоящего постановления возложить на первого заместителя главы администрации города Нижнего Новгорода Скалкина Д.А.
Исполняющий полномочия главы города Л.Н.Стрельцов

АДМИНИСТРАЦИЯ ГОРОДА НИЖНЕГО НОВГОРОДА
ПОСТАНОВЛЕНИЕ от 28.12.2024 № 12317
Об утверждении Порядка работы с заявлениями и иными документами при организации и проведении отбора исполнителей муниципальной услуги в социальной сфере «реализация дополнительных общеразвивающих программ» в соответствии с социальным сертификатом

В соответствии с Правилами формирования в электронном виде социальных сертификатов на получение муниципальной услуги «Реализация дополнительных общеразвивающих программ» и реестра их получателей, утвержденными постановлением администрации города Нижнего Новгорода от 09.08.2023 № 5486 «О некоторых мерах правового регулирования вопросов, связанных с оказанием муниципальной услуги «Реализация дополнительных общеразвивающих программ» в соответствии с социальными сертификатами», руководствуясь статьями 43, 52 Устава города Нижнего Новгорода, администрация города Нижнего Новгорода **постановляет:**
1. Утвердить прилагаемый Порядок работы с заявлениями и иными документами при организации и проведении отбора исполнителей муниципальной услуги в социальной сфере «реализация дополнительных общеразвивающих программ» в соответствии с социальным сертификатом.
2. Управлению информационной политики администрации города Нижнего Новгорода (Зудина М.В.) обеспечить опубликование настоящего постановления в официальном печатном средстве массовой информации – газете «День города. Нижний Новгород».
3. Юридическому департаменту администрации города Нижнего Новгорода (Витушкина Т.А.) обеспечить размещение настоящего постановления на официальном сайте администрации города Нижнего Новгорода в информационно – телекоммуникационной сети «Интернет».
4. Контроль за исполнением настоящего постановления возложить на заместителя главы администрации города Нижнего Новгорода Стрельцова Л.Н.
Исполняющий полномочия главы города Л.Н.Стрельцов

УТВЕРЖДЕН
постановлением администрации города
от 28.12.2024 № 12317

ПОРЯДОК
работы с заявлениями и иными документами при организации и проведении отбора исполнителей муниципальной услуги в социальной сфере «реализация дополнительных общеразвивающих программ» в соответствии с социальным сертификатом

1. Общие положения

1.1. Настоящий Порядок устанавливает последовательность и порядок осуществления действий, связанных с обработкой заявлений и иных документов при организации и проведении отбора исполнителей муниципальной услуги в социальной сфере «реализация дополнительных общеразвивающих программ» в соответствии с социальным сертификатом (далее соответственно – отбор исполнителей, муниципальная услуга), в целях исполнения требований постановления администрации города Нижнего Новгорода от 09.08.2023 № 5486 «О некоторых мерах правового регулирования вопросов, связанных с оказанием муниципальной услуги «Реализация дополнительных общеразвивающих программ» в соответствии с социальными сертификатами» (далее – Постановление).
1.2. В целях настоящего Порядка используются следующие термины и их определения:
Уполномоченный орган – администрация города Нижнего Новгорода, утверждающая муниципальный социальный заказ на оказание муниципальной услуги и обеспечивающая предоставление муниципальной услуги потребителям в соответствии с показателями, характеризующими качество и (или) объем оказания муниципальной услуги и установленным муниципальным социальным заказом;
Информационная система «Навигатор дополнительного образования детей Нижегородской области» (далее – информационная система) – программно-коммуникационная среда, создаваемая и используемая с целью автоматизации процедур выбора потребителями исполнителей образовательных услуг, дополнительных общеобразовательных программ, учета использования сертификатов дополнительного образования, осуществления процедур сертификации дополнительных общеобразовательных программ и иных процедур, предусмотренных нормативными правовыми актами органов исполнительной власти Нижегородской области и муниципальными правовыми актами городского округа город Нижний Новгород;
Потребитель – физическое лицо в возрасте от 5 до 18 лет, проживающее на территории муниципального образования городской округ город Нижний Новгород и имеющее право на получение муниципальной услуги;
Заявитель – родитель или иной законный представитель потребителя, потребитель, достигший возраста 14 лет, авторизованные в информационной системе и представляющие заявления и иные документы для их обработки;
Получатель социального сертификата – потребитель, имеющий сформированный в электронном виде социальный сертификат на получение муниципальной услуги, сведения о котором внесены в реестр получателей социального сертификата;
Реестр получателей социального сертификата – перечень сведений о получателях социального сертификата в электронной форме, учитываемый в информационной системе, ведение которого осуществляется оператором реестра получателей социального сертификата в порядке, установленном Постановлением;
Исполнитель услуги – юридическое лицо, в том числе государственное (муниципальное) учреждение, либо индивидуальный предприниматель-производитель товаров, работ, услуг, оказывающие муниципальную услугу потребителям, сведения о которых внесены в реестр исполнителей муниципальной услуги в порядке, установленном Постановлением;
Реестр исполнителей услуги – перечень сведений об исполнителях услуги, ведение которого обеспечивается в информационной системе в целях обеспечения осуществления отбора обозначенным в социальном сертификате потребителем услуг либо его законным представителем исполнителя (исполнителей) услуги из реестра исполнителей услуги по социальному сертификату;
Оператор реестров – муниципальный опорный центр дополнительного образования детей муниципального образования, созданный на базе Муниципального бюджетного учреждения дополнительного образования «Дворец детского творчества им. В.П. Чкалова», которому администрацией города Нижнего Новгорода переданы функции по ведению реестра получателей социального сертификата и реестра исполнителей услуги в соответствии с Постановлением;
Единая система идентификации и аутентификации – федеральная государственная информационная система Единая система идентификации и аутентификации в инфраструктуре, обеспечивающей информационно-технологическое взаимодействие информационных систем, используемых для предоставления государственных и муниципальных услуг в электронной форме, утвержденная постановлением Правительства Российской Федерации от 28.11.2011 № 977;
Единый портал государственных и муниципальных услуг (функций) – федеральная государственная информационная система «Единый портал государственных и муниципальных услуг (функций)», действующая в соответствии с Положением, утвержденным постановлением Правительства Российской Федерации от 24.10.2011 № 861;
Логин – идентификатор заявителя, представляющий собой буквенно-цифровую последовательность символов (буквы латинского алфавита и/или цифры);
Пароль – секретная информация, соответствующая логину заявителя, буквенно-цифровая последовательность символов (буквы латинского алфавита, цифры и/или символы);
Простая электронная подпись – электронная подпись, которая посредством использования логина и пароля или применения Единой системы идентификации и аутентификации подтверждает факт формирования электронной подписи заявителем. Простая электронная подпись используется заявителем для подписания и обмена электронными документами в информационной системе;
Электронная почта заявителя – адрес электронной почты, указанный заявителем при регистрации в информационной системе;
Электронная почта исполнителя услуг – адрес электронной почты, указанный исполнителем образовательных услуг при регистрации в информационной системе.
Иные понятия, применяемые в настоящих Правилах, используются в значениях, указанных в Федеральном законе от 13.07.2020 № 189-ФЗ «О государственном (муниципальном) социальном заказе на оказание государственных (муниципальных) услуг в социальной сфере» (далее – Федеральный закон № 189-ФЗ).
1.3. Настоящий Порядок устанавливает:
правила взаимодействия заявителя, исполнителя услуг, уполномоченного органа и оператора реестров;
порядок работы с заявлениями при формировании в электронном виде социальных сертификатов на получение муниципальной услуги и реестра их получателей;
порядок работы с согласиями на обработку персональных данных при формировании в электронном виде социальных сертификатов на получение муниципальной услуги и реестра их получателей;
порядок направления запросов и уведомлений при заключении, изменении и расторжении договоров об образовании с использованием социального сертификата;
порядок работы с заявлениями и уведомлениями при формировании сведений о муниципальной услуге и условиях ее оказания в информационной системе.
1.4. Уполномоченный орган обеспечивает проведение отбора исполнителей услуги, формирование социальных сертификатов на получение муниципальной услуги и реестра их получателей, формирование реестра исполнителей услуги в соответствии с требованиями Федерального закона № 189-ФЗ и Постановления.
1.5. Оператор реестров обеспечивает реализацию функций уполномоченного органа по формированию реестров получателей социального сертификата, исполнителей услуги, переданных ему уполномоченным органом на основании части 16 статьи 9, части 2 статьи 19, части 4 статьи 20 Федерального закона № 189-ФЗ в соответствии с Постановлением.

2. Правила взаимодействия заявителя, исполнителя услуг, уполномоченного органа и оператора реестров

2.1. В соответствии с Постановлением заявления и иные документы предоставляются заявителем в бумажном или электронном виде по выбору заявителя. Требования к составу таких документов устанавливаются Постановлением.
2.2. Взаимодействие заявителя, исполнителя услуг, уполномоченного органа и оператора реестров в электронном виде осуществляется с использованием информационно-телекоммуникационных сетей общего пользования и информационной системы путем заполнения соответствующих экранных форм, доступных при работе в информационной системе.
2.3. При направлении заявлений и иных документов, установленных Постановлением, заявитель, исполнитель услуги используют простую электронную подпись, которая посредством использования логина и пароля или применения Единой системы идентификации и аутентификации подтверждает факт формирования электронной подписи заявителя.
2.4. Обработка персональных данных, содержащихся в представляемых документах, осуществляется должностными лицами уполномоченного органа и(или) оператора реестров на основании полученных согласий субъектов персональных данных согласно пункту 1 статьи 6 Федерального закона от 27.07.2006 № 152-ФЗ «О персональных данных».
Должностные лица уполномоченного органа и оператора реестров гарантируют неразглашение персональных данных, доступ к которым был получен в связи с исполнением должностных обязанностей.
2.5. Оператор реестров при взаимодействии с уполномоченным органом осуществляет следующие функции:
обеспечение доступа к функционалу информационной системы при организации и проведении отбора исполнителей муниципальной услуги на территории муниципального образования городской округ город Нижний Новгород;
ведение реестра получателей социального сертификата в информационной системе посредством формирования (изменения) сведений о получателе социального сертификата на основании заявления, поданного заявителем в соответствии с Постановлением;
исключение сведений о получателе социального сертификата из реестра получателей социального сертификата в порядке, установленном Постановлением;
обеспечение посредством информационной системы взаимодействия заявителей и исполнителей услуги в целях заключения договоров об оказании муниципальной услуги (договоров об образовании) в соответствии с социальными сертификатами между получателями социальных сертификатов и исполнителями услуг;
ведение реестра исполнителей услуги в информационной системе посредством формирования (изменения) сведений об исполнителе услуги в реестр исполнителей услуги на основании решения, принимаемого уполномоченным органом в соответствии с Постановлением;
обеспечение формирования (изменения) информации, подлежащей включению в раздел III «Сведения о государственной (муниципальной) услуге в социальной сфере и условиях ее оказания» реестра исполнителей услуги, включающей в себя сведения о дополнительных общеразвивающих программах, реализуемых исполнителем услуги в рамках предоставления муниципальной услуги в соответствии с социальным сертификатом в порядке, установленном Постановлением.
2.6. Обработка информации, направляемой заявителем в адрес уполномоченного органа, оператора реестров и исполнителя услуги с использованием Единого портала государственных и муниципальных услуг (функций) осуществляется в информационной системе, в которую указанная информация поступает в результате обеспечения двусторонней передачи данных между Единым порталом государственных и муниципальных услуг (функций) и информационной системой.
2.7. Обеспечение доступа уполномоченного органа, оператора реестров, заявителей и исполнителей услуги к информационной системе осуществляется в порядке, установленном оператором информационной системы.

3. Порядок работы с заявлениями при формировании в электронном виде социальных сертификатов на получение муниципальной услуги и реестра их получателей

3.1. Порядок работы с заявлением о зачислении на обучение и получении социального сертификата

3.1.1. Заявление о зачислении на обучение и получении социального сертификата подается заявителем в адрес уполномоченного органа или исполнителя услуги в бумажной форме либо в электронном виде посредством информационной системы в соответствии с пунктами 6-7 Правил формирования в электронном виде социальных сертификатов на получение муниципальной услуги «Реализация дополнительных общеразвивающих программ» и реестра их получателей, утвержденных Постановлением (далее – Правила формирования социальных сертификатов).
Заявитель вправе подать заявление о зачислении на обучение и получении социального сертификата с использованием Единого портала государственных и муниципальных услуг (функций).
3.1.2. Подача заявителем заявления о зачислении на обучение и получении социального сертификата является основанием для формирования потребителю социального сертификата, а также сведений о получателе социального сертификата в реестре получателей социального сертификата посредством информационной системы в порядке, установленном с Правилами формирования социальных сертификатов.
3.1.3. При подаче заявления о зачислении на обучение и получении социального сертификата посредством информационной системы либо с использованием Единого портала государственных и муниципальных услуг (функций) заявитель вносит в соответствующие экранные формы сведения, перечень которых установлен пунктом 6 Правил формирования социальных сертификатов.
3.1.4. В случае, если заявление о зачислении на обучение и получении социального сертификата подается впервые, заявитель прилагает к нему согласие на обработку персональных данных потребителя, родителя (законного представителя) потребителя всеми операторами персональных данных, необходимое для получения потребителем образовательной услуги. В качестве операторов персональных данных указываются уполномоченный орган, оператор реестров и исполнитель услуги, который непосредственно производит зачисление на обучение.
Обработка персональных данных производится в соответствии с требованиями Федерального закона от 27.07.2006 № 152-ФЗ «О персональных данных» с учетом положений раздела 4 настоящего Порядка.
3.1.5. После заполнения заявителем экранных форм в информационной системе направление заявления о зачислении на обучение и получении социального сертификата в адрес уполномоченного органа и оператора реестров в электронном виде осуществляется посредством функционала информационной системы в автоматизированном порядке.
После заполнения заявителем экранных форм с использованием Единого портала государственных и муниципальных услуг (функций) направление заявления о зачислении на обучение и получении социального сертификата в адрес уполномоченного органа и оператора реестров в электронном виде осуществляется посредством функционала Единого портала государственных и муниципальных услуг (функций) с обеспечением передачи данных в информационную систему в автоматизированном порядке.
3.1.6. Оператор реестров отслеживает поступление заявлений о зачислении на обучение и получении социального сертификата посредством сформированной учетной записи должностного лица оператора, ответственного за обработку заявлений и иных документов, в информационной системе.
Заявления о зачислении на обучение и получении социального сертификата, поданные заявителем с использованием Единого портала государственных и муниципальных услуг (функций), обрабатываются в соответствии с пунктом 2.6 настоящего Порядка.
3.1.7. В случае подачи заявления о зачислении на обучение и получении социального сертификата в адрес исполнителя услуги на бумажном носителе в соответствии с пунктом 7 Правил формирования социальных сертификатов исполнитель услуги в день получения такого заявления обеспечивает внесение содержащихся в нем сведений в информационную систему в целях автоматизированной обработки, за исключением случая, предусмотренного пунктом 13 Правил формирования социальных сертификатов.

3.1.8. В соответствии с пунктом 13 Правил формирования социальных сертификатов заявитель вправе отказаться от обработки персональных данных (персональных данных получателя социального сертификата и его законного представителя) посредством информационной системы.
В случае такого отказа персональные данные, указанные в абзаце первом настоящего пункта, в информационную систему не вносятся и автоматизированной обработке не подлежат. Исполнителю услуги, уполномоченному органу и оператору реестров в таком случае запрещается обмен персональными данными посредством информационной системы.
3.1.9. Оператор реестров посредством взаимодействия с интерфейсом информационной системы обеспечивает проведение в автоматизированном порядке проверки сведений, содержащихся в заявлении о зачислении на обучение и получении социального сертификата, на предмет отсутствия оснований для отказа в формировании соответствующей информации, включаемой в реестр получателей социального сертификата.
3.1.10. В случае отсутствия оснований для отказа в формировании соответствующей информации, включаемой в реестр получателей социального сертификата, предусмотренных пунктом 15 Правил формирования социальных сертификатов, оператор реестров обеспечивает включение соответствующих сведений в реестр получателей социального сертификата и формирование социального сертификата посредством информационной системы.
3.1.11. Уведомление получателя социального сертификата, заявителя и исполнителя услуг о формировании социального сертификата, соответствующей информации, включаемой в реестр получателей социального сертификата, либо об отказе в формировании соответствующей информации, включаемой в реестр получателей социального сертификата, осуществляется посредством функционала информационной системы в автоматизированном порядке и не требует направления дополнительных уведомлений в иной форме.

3.2. Порядок работы с заявлением об изменении сведений, содержащихся в реестре получателей социального сертификата

3.2.1. Заявление об изменении сведений, содержащихся в реестре получателей социального сертификата, подается заявителем в адрес оператора реестров в бумажной форме либо в электронном виде посредством информационной системы в соответствии с пунктом 16 Правил формирования социальных сертификатов.
3.2.2. Подача заявителем заявления об изменении сведений, содержащихся в реестре получателей социального сертификата, является основанием для изменения сведений о получателе социального сертификата в реестре получателей социального сертификата посредством информационной системы.
3.2.3. При подаче заявления об изменении сведений, содержащихся в реестре получателей социального сертификата, посредством информационной системы заявитель вносит в соответствующие экранные формы сведения, перечень которых установлен пунктами 6 и 16 Правил формирования социальных сертификатов.
3.2.4. Направление заявления об изменении сведений, содержащихся в реестре получателей социального сертификата, в адрес оператора реестров в электронном виде осуществляется посредством функционала информационной системы в автоматизированном порядке.
Оператор реестров отслеживает поступление заявлений об изменении сведений, содержащихся в реестре получателей социального сертификата, посредством сформированной учетной записи должностного лица оператора, ответственного за обработку заявлений и иных документов, в информационной системе.
3.2.5. В случае подачи заявления об изменении сведений, содержащихся в реестре получателей социального сертификата, в адрес оператора реестров оператор реестров в течение 2-х рабочих дней со дня получения такого заявления обеспечивает внесение содержащихся в нем сведений в информационную систему в целях автоматизированной обработки, за исключением случая, предусмотренного пунктом 3.1.6 настоящего Порядка.
3.2.6. Уведомление получателя социального сертификата, заявителя об изменении сведений, содержащихся в реестре получателей социального сертификата, осуществляется посредством функционала информационной системы в автоматизированном порядке и не требует направления дополнительных уведомлений в иной форме.

3.3. Порядок работы с заявлением об исключении сведений из реестра получателей социального сертификата

3.3.1. Заявление об исключении сведений из реестра получателей социального сертификата подается заявителем в адрес оператора реестров в бумажной форме либо в электронном виде посредством информационной системы в соответствии с пунктом 17 Правил формирования социальных сертификатов.
3.3.2. Подача заявителем заявления об исключении сведений из реестра получателей социального сертификата является основанием для исключения сведений о получателе социального сертификата из реестра получателей социального сертификата посредством информационной системы.
3.3.3. При подаче заявления об исключении сведений из реестра получателей социального сертификата посредством информационной системы заявитель направляет его посредством заполнения соответствующих экранных форм.
3.3.4. Направление заявления об исключении сведений из реестра получателей социального сертификата в адрес оператора реестров в электронном виде осуществляется посредством функционала информационной системы в автоматизированном порядке.
Оператор реестров отслеживает поступление заявлений об исключении сведений из реестра получателей социального сертификата посредством сформированной учетной записи должностного лица оператора, ответственного за обработку заявлений и иных документов, в информационной системе.
3.3.5. В случае подачи заявления об исключении сведений из реестра получателей социального сертификата в адрес оператора реестров оператор реестров в течение 2-х рабочих дней со дня получения такого заявления обеспечивает исключение сведений о получателе социального сертификата из реестра получателей социального сертификата.
3.3.6. Уведомление получателя социального сертификата, заявителя об исключении сведений из реестра получателей социального сертификата осуществляется посредством функционала информационной системы в автоматизированном порядке и не требует направления дополнительных уведомлений в иной форме.

4. Порядок работы с согласиями на обработку персональных данных при формировании в электронном виде социальных сертификатов на получение муниципальной услуги «Реализация дополнительных общеразвивающих программ» и реестра их получателей

4.1. Правовым основанием для обработки персональных данных потребителей, получателей социального сертификата и заявителей является согласие субъектов персональных данных на такую обработку, данное в соответствии с требованиями, установленными статьей 9 Федерального закона от 27.07.2006 № 152-ФЗ «О персональных данных».
4.2. Формы согласий на обработку персональных данных устанавливаются правовым актом уполномоченного органа в соответствии с пунктом 19 Правил формирования социальных сертификатов.
Формы согласий на обработку персональных данных дифференцируются в зависимости от категории заявителей, подающих соответствующие заявления, к которым указанные согласия прилагаются, а также от способа их обработки.
4.3. В случае подачи заявлений в электронном виде согласие субъекта персональных данных также оформляется в электронном виде путем заполнения соответствующих экранных форм в информационной системе по установленным в соответствии с пунктом 4.2 настоящего Порядка формам.
В случае подачи заявлений на бумажном носителе согласие субъекта персональных данных также оформляется на бумажном носителе по установленным в соответствии с пунктом 4.2 настоящего Порядка формам.
4.4. В случаях, предусмотренных пунктами 3.1.6 и 3.2.5 настоящего Порядка, обработка персональных данных производится без внесения их в информационную систему. При этом согласие субъекта персональных данных должно содержать указание на отказ от обработки таких данных исключительно посредством информационной системы, не исключающий такую обработку операторами персональных данных без внесения их в информационную систему.
4.5. В случаях, указанных в пункте 4.4 настоящего Порядка, оператор реестров обеспечивает обезличивание реестровой записи о получателе социального сертификата в реестре получателей социальных сертификатов в информационной системе (действия, в результате которых становится невозможным без использования дополнительной информации определить принадлежность персональных данных конкретному субъекту персональных данных) с соблюдением требований Федерального закона от 27.07.2006 № 152-ФЗ «О персональных данных» к такой процедуре.
4.6. При подаче заявления, предусмотренного подразделом 3.1 настоящего порядка, без приложения соответствующего согласия на обработку персональных данных обработка таких заявлений исполнителем услуги, уполномоченным органом, оператором реестров не производится.
4.7. Обработке посредством информационной системы (в том числе автоматизированным способом) подлежат только те категории персональных данных, которые прямо указаны в согласиях на их обработку указанным способом.
4.8. При обработке персональных данных посредством информационной системы оператор реестров обеспечивает защиту персональных данных в соответствии с требованиями законодательства Российской Федерации.
4.9. Согласие на обработку персональных данных может быть отозвано субъектом персональных данных в соответствии с частью 2 статьи 9 Федерального закона от 27.07.2006 № 152-ФЗ «О персональных данных».
В случае отзыва такого согласия оператор реестров обеспечивает прекращение обработки персональных данных посредством информационной системы с учетом требований указанного Федерального закона, а в установленных случаях также уничтожение персональных данных и подтверждение такого уничтожения в соответствии с приказом Роскомнадзора от 28.10.2022 № 179 «Об утверждении Требований к подтверждению уничтожения персональных данных».

5. Порядок направления запросов и уведомлений при заключении, изменении и расторжении договоров об образовании с использованием социального сертификата

5.1. При заключении, изменении и расторжении договоров об образовании с использованием социального сертификата в случаях, предусмотренных Правилами формирования социальных сертификатов, посредством информационной системы формируются и направляются:
1) запрос о возможности заключения договора об образовании посредством информационной системы, формируемый исполнителем услуги в адрес уполномоченного органа в соответствии с пунктом 23 Правил формирования социальных сертификатов;
2) уведомление о необходимости уточнения сведений о номере социального сертификата, направляемое уполномоченным органом в адрес исполнителя услуг в случае, предусмотренном пунктом 25 Правил формирования социальных сертификатов;
3) уведомление о расторжении договора, направляемое получателем социального сертификата в адрес исполнителя услуг в соответствии с пунктом 33 Правил формирования социальных сертификатов;
4) уведомление о расторжении договора, направляемое исполнителем услуги в адрес уполномоченного органа в соответствии с пунктом 34 Правил формирования социальных сертификатов.
5.2. Запрос и уведомления, предусмотренные пунктом 5.1 настоящего Порядка, формируются и направляются посредством заполнения соответствующих экранных форм в информационной системе и обрабатываются в автоматизированном порядке посредством функционала информационной системы в день их направления.
Дополнительного направления указанных запроса и уведомлений в иной форме не требуется.

6. Порядок работы с заявлениями и уведомлениями при формировании сведений о муниципальной услуге и условиях ее оказания в информационной системе

6.1. Формирование сведений о муниципальной услуге и условиях ее оказания осуществляется в информационной системе в соответствии с требованиями, установленными Порядком формирования реестра исполнителей муниципальной услуги «Реализация дополнительных общеразвивающих программ» в соответствии с социальным сертификатом, утвержденным утвержденными постановлением администрации города Нижнего Новгорода от 09.08.2023 № 5486 «О некоторых мерах правового регулирования вопросов, связанных с оказанием муниципальной услуги «Реализация дополнительных общеразвивающих программ» в соответствии с социальными сертификатами»(далее – Порядок формирования реестра исполнителей услуги).
6.2. При формировании реестра исполнителей услуги в информационной системе сведения о муниципальной услуге подлежат включению в раздел III «Сведения о государственной (муниципальной) услуге в социальной сфере и условиях ее оказания» реестра исполнителей услуги (далее – раздел III), предусмотренный Положением о структуре реестра исполнителей государственных (муниципальных) услуг в социальной сфере в соответствии с социальным сертификатом на получение государственной (муниципальной) услуги в социальной сфере и порядке формирования информации, включаемой в такой реестр, утвержденным постановлением Правительства Российской Федерации от 13.02.2021 № 183 (далее – Положение о структуре реестра исполнителей услуг).
6.3. В процессе формирования сведений о муниципальной услуге и условиях ее оказания в информационной системе формируются:
1) заявление исполнителя услуги о включении сведений о дополнительной общеразвивающей программе в соответствующий раздел реестра исполнителей, направляемое в адрес уполномоченного органа в соответствии с пунктом 3.3 Порядка формирования реестра исполнителей услуги;
2) уведомление о включении сведений о дополнительной общеразвивающей программе в соответствующий раздел реестра исполнителей, направляемое оператором реестров в адрес исполнителя услуги в соответствии с пунктом 3.6 Порядка формирования реестра исполнителей услуги;
3) уведомление об отказе во включении сведений о дополнительной общеразвивающей программе в соответствующий раздел реестра исполнителей направляемое оператором реестров в адрес исполнителя услуги в соответствии с пунктом 3.7 Порядка формирования реестра исполнителей услуги;
4) заявление исполнителя услуги об изменении сведений о дополнительной общеразвивающей программе направляемое в адрес оператора реестров в соответствии с пунктом 3.9 Порядка формирования реестра исполнителей услуги;
5) уведомление об отказе в изменении сведений о дополнительной общеразвивающей программе направляемое оператором реестров в адрес исполнителя услуги в соответствии с пунктом 3.11 Порядка формирования реестра исполнителей услуги.
6.4. Заявление, предусмотренное подпунктом 1 пункта 6.3 настоящего Порядка, формируется исполнителем услуги посредством заполнения экранных форм в информационной системе, а его направление в адрес уполномоченного органа осуществляется в электронном виде посредством функционала информационной системы в автоматизированном порядке.
6.5. В соответствии с пунктом 3.5 Порядка формирования реестра исполнителей услуги к заявлению, предусмотренному подпунктом 1 пункта 6.3 настоящего Порядка, прикладывается соответствующая дополнительная общеразвивающая программа в виде электронного документа в формате.pdf, являющегося неотъемлемой частью указанного заявления.
6.6. Оператор реестров осуществляет обработку полученного заявления вместе с приложенной дополнительной общеразвивающей программой посредством информационной системы в соответствии с требованиями пунктов 3.5-3.7 Порядка формирования реестра исполнителей услуги.
6.7. Уведомления, предусмотренные подпунктами 2-3 пункта 6.3 настоящего Порядка формируются и направляются оператором реестров посредством заполнения соответствующих экранных форм в информационной системе и обрабатываются в автоматизированном порядке посредством функционала информационной системы.
6.8. Заявление, предусмотренное подпунктом 4 пункта 6.3 настоящего Порядка, формируется исполнителем услуги посредством заполнения экранных форм в информационной системе, а его направление в адрес оператора реестров осуществляется в электронном виде посредством функционала информационной системы в автоматизированном порядке.
Сведения, содержащиеся в указанном заявлении, обрабатываются оператором реестров посредством информационной системы в соответствии с требованиями пунктов 3.10-3.11 Порядка формирования реестра исполнителей услуги.
При выполнении условий, установленных пунктом 3.10 Порядка формирования реестра исполнителей услуги, оператор реестров вносит необходимые изменения в сведения о муниципальной услуге и условиях ее оказания посредством заполнения соответствующих экранных форм в информационной системе.
6.9. Уведомление, предусмотренное подпунктом 5 пункта 6.3 настоящего Порядка формируется и направляется оператором реестров посредством заполнения соответствующих экранных форм в информационной системе и обрабатываются в автоматизированном порядке посредством функционала информационной системы.
6.10. Оператор реестров отслеживает поступление заявлений, предусмотренных подпунктами 1 и 4 пункта 6.3 настоящего Порядка, посредством сформированной учетной записи должностного лица оператора, ответственного за обработку заявлений и иных документов, в информационной системе.

АДМИНИСТРАЦИЯ ГОРОДА НИЖНЕГО НОВГОРОДА
ПОСТАНОВЛЕНИЕ от 28.12.2024 № 12352
О внесении изменений в постановление администрации города Нижнего Новгорода от 21.09.2022 № 4965

В соответствии с решением городской Думы города Нижнего Новгорода от 26.10.2011 № 146 «О Положении о порядке принятия решений об установлении тарифов на услуги муниципальных предприятий и учреждений» и статьями 43 и 52 Устава города Нижнего Новгорода администрация города Нижнего Новгорода **постановляет:**
1. Внести в постановление администрации города Нижнего Новгорода от 21.09.2022 № 4965 «Об установлении тарифов на платные услуги, оказываемые Муниципальным бюджетным учреждением «Спортивная школа «ЧАЙКА» следующие изменения:
1.1. Изложить строку 3 таблицы № 3 приложения к постановлению в следующей редакции:
«

3	Проведение мероприятий в малом спортивном зале (278,9 кв.м)	60	3000,00

».
1.2. Дополнить таблицу № 3 приложения к постановлению строками 18, 19, 20 следующего содержания:
«

18	Массовое катание на коньках, входной билет с 14 лет и старше	По расписанию ледовой площадки	200,00
19	Массовое катание на коньках, входной билет с 7 лет до 14 лет	По расписанию ледовой площадки	150,00
20	Проведение мероприятий на хоккейной коробке в зимний период	60	3000,00

».
2. Управлению информационной политики администрации города Нижнего Новгорода обеспечить опубликование настоящего постановления в официальном печатном средстве массовой информации – газете «День города. Нижний Новгород».
3. Юридическому департаменту администрации города Нижнего Новгорода (Витушкина Т.А.) обеспечить размещение настоящего постановления на официальном сайте администрации города Нижнего Новгорода в информационно-телекоммуникационной сети «Интернет».
4. Настоящее постановление применяется с 1 января 2025 года.
5. Контроль за исполнением постановления возложить на заместителя главы администрации города Нижнего Новгорода Стрельцова Л.Н.
Исполняющий полномочия главы города Л.Н.Стрельцов

АДМИНИСТРАЦИЯ ГОРОДА НИЖНЕГО НОВГОРОДА
ПОСТАНОВЛЕНИЕ от 28.12.2024 № 12353
О внесении изменений в постановление администрации города Нижнего Новгорода от 06.07.2023 № 4456

На основании статьи 52 Устава города Нижнего Новгорода администрация города Нижнего Новгорода **постановляет**:
1. Внести в Порядок предоставления единовременной денежной выплаты гражданам, заключившим контракт о прохождении военной службы в Вооруженных Силах Российской Федерации в целях участия в специальной военной операции, утвержденный постановлением администрации города Нижнего Новгорода от 06.07.2023 № 4456 (далее-Порядок), следующие изменения:
1.1. В первом абзаце пункта 1 Порядка после слов «на территории города Нижнего Новгорода» дополнить словами «на момент заключения Контракта».
1.2. Во втором абзаце пункта 1 Порядка после слов «по месту жительства или по месту пребывания на территории города Нижнего Новгорода» дополнить словами «на момент заключения Контракта».
1.3. В первом абзаце пункта 1.1 Порядка после слов «на территории города Нижнего Новгорода» дополнить словами «на момент заключения Контракта».
1.4. Во втором абзаце пункта 1.1 Порядка после слов «на территории города Нижнего Новгорода» дополнить словами «на момент заключения Контракта».
2. Управлению информационной политики администрации города Нижнего Новгорода (Зудина М.В.) обеспечить опубликование настоящего постановления в официальном печатном средстве массовой информации – газете «День города. Нижний Новгород».
3. Юридическому департаменту администрации города Нижнего Новгорода (Витушкина Т.А.) обеспечить размещение настоящего постановления на официальном сайте администрации города Нижнего Новгорода в информационной телекоммуникационной сети «Интернет».
4. Контроль за исполнением настоящего постановления возложить на заместителя главы администрации города Нижнего Новгорода Стрельцова Л.Н.
Исполняющий полномочия главы города Л.Н.Стрельцов

АДМИНИСТРАЦИЯ ГОРОДА НИЖНЕГО НОВГОРОДА
ПОСТАНОВЛЕНИЕ от 28.12.2024 № 12365
О проведении аукциона в электронной форме по продаже земельного участка, расположенного по адресу: Российская Федерация, Нижегородская область, городской округ город Нижний Новгород, д. Кусаковка, ул. Луговая, с северо-западной стороны от земельного участка с кадастровым номером 52:24:0040201:24, кадастровый номер 52:24:0040201:6925, с видом разрешенного использования: для индивидуального жилищного строительства

В соответствии со статьей 448 Гражданского кодекса Российской Федерации, статьями 39.11, 39.12, 39.13, 39.18 Земельного кодекса Российской Федерации, на основании статьи 43 Устава города Нижнего Новгорода администрация города Нижнего Новгорода **постановляет**:
1. Провести 13.03.2025 аукцион в электронной форме по продаже земельного участка, расположенного по адресу: Российская Федерация, Нижегородская область, городской округ город Нижний Новгород, д. Кусаковка, ул. Луговая, с северо-западной стороны от земельного участка с кадастровым номером 52:24:0040201:24 (категория – земли населенных пунктов, кадастровый номер 52:24:0040201:6925, площадь 761 кв. м.), с видом разрешенного использования: для индивидуального жилищного строительства, (далее – электронный аукцион), установив начальную цену предмета аукциона (стоимость земельного участка) в размере 3112490 (три миллиона сто двенадцать тысяч четыреста девяносто) рублей, определенную по результатам рыночной оценки в соответствии с Федеральным законом от 29.07.1998 № 135-ФЗ «Об оценочной деятельности в Российской Федерации».
2. Комитету по управлению городским имуществом и земельными ресурсами администрации города Нижнего Новгорода (Помпаева С.Н.) от имени администрации города Нижнего Новгорода:
2.1. Выступить организатором электронного аукциона в порядке, установленном статьей 39.11 Земельного кодекса Российской Федерации.
2.2. Обеспечить размещение извещения о проведении электронного аукциона на официальном сайте Российской Федерации в информационно-телекоммуникационной сети «Интернет», определенном Правительством Российской Федерации для размещения информации о проведении торгов – www.torgi.gov.ru.
2.3. По результатам проведения электронного аукциона от имени администрации города Нижнего Новгорода заключить договор купли-продажи земельного участка с победителем или единственным участником аукциона.
3. Управлению информационной политики администрации города Нижнего Новгорода (Зудина М.В.) обеспечить опубликование в официальном печатном средстве массовой информации – газете «День города. Нижний Новгород» настоящего постановления.
4. Юридическому департаменту администрации города Нижнего Новгорода (Витушкина Т.А.) обеспечить размещение настоящего постановления на официальном сайте администрации города Нижнего Новгорода в информационно-телекоммуникационной сети «Интернет».
5. Контроль за исполнением настоящего постановления возложить на исполняющего обязанности первого заместителя главы администрации города Нижнего Новгорода Егорова С.А.
Исполняющий полномочия главы города Л.Н.Стрельцов

АДМИНИСТРАЦИЯ ГОРОДА НИЖНЕГО НОВГОРОДА
ПОСТАНОВЛЕНИЕ от 28.12.2024 № 12376
Об утверждении Порядка проведения оценки значений показателей для формирования муниципальных социальных заказов на оказание муниципальных услуг в социальной сфере, отнесенных к полномочиям администрации города Нижнего Новгорода

В соответствии с пунктом 6 части 5 статьи 6 Федерального закона от 13.07.2020 № 189-ФЗ «О государственном (муниципальном) социальном заказе на оказание государственных (муниципальных) услуг в социальной сфере», постановлением администрации города Нижнего Новгорода от 15.06.2023 № 3828 «О порядке формирования муниципальных социальных заказов на оказание муниципальных услуг в социальной сфере, форме и сроках формирования отчета об их исполнении на территории муниципального образования город Нижний Новгород», статьями 43, 52 Устава города Нижнего Новгорода администрация города Нижнего Новгорода **постановляет:**
1. Утвердить прилагаемый Порядок проведения оценки значений показателей для формирования муниципальных социальных заказов на оказание муниципальных услуг в социальной сфере, отнесенных к полномочиям администрации города Нижнего Новгорода.
2. Управлению информационной политики администрации города Нижнего Новгорода (Зудина М.В.) обеспечить опубликование настоящего постановления в официальном печатном средстве массовой информации – газете «День города. Нижний Новгород».
3. Юридическому департаменту администрации города Нижнего Новгорода (Витушкина Т.А.) обеспечить размещение настоящего постановления на официальном сайте администрации города Нижнего Новгорода в информационно – телекоммуникационной сети «Интернет».
4. Контроль за исполнением настоящего постановления возложить на заместителя главы администрации города Нижнего Новгорода Стрельцова Л.Н.
5. Постановление вступает в силу с 1 января 2025 года.
Исполняющий полномочия главы города Л.Н.Стрельцов

УТВЕРЖДЕН
постановлением администрации города
от 28.12.2024 № 12376

ПОРЯДОК
проведения оценки значений показателей для формирования муниципальных социальных заказов на оказание муниципальных услуг в социальной сфере, отнесенных к полномочиям к полномочиям администрации города Нижнего Новгорода

1. Настоящий Порядок разработан в соответствии с постановлением администрации города Нижнего Новгорода от 15.06.2023 № 3828 «О порядке формирования муниципальных социальных заказов на оказание муниципальных услуг в социальной сфере, форме и сроках формирования отчета об их исполнении на территории муниципального образования город Нижний Новгород», (далее – Порядок), с целью организации администрацией города Нижнего Новгорода (далее – Уполномоченный орган) оценки значений показателей для формирования муниципальных социальных заказов на оказание муниципальных услуг в социальной сфере, отнесенных к полномочиям Уполномоченного органа (далее – оценка значений показателей, показатели).
2. Оценка значений показателей осуществляется Уполномоченным органом в соответствии с пунктом 11 Порядка.
3. Показателями для формирования муниципальных социальных заказов на оказание муниципальных услуг в социальной сфере, отнесенных к полномочиям Уполномоченного органа являются:
1) доступность муниципальных услуг в социальной сфере, оказываемых муниципальными учреждениями города Нижнего Новгорода для потребителей услуг;
2) количество юридических лиц, не являющихся муниципальными учреждениями города Нижнего Новгорода, индивидуальных предпринимателей, оказывающих услуги, соответствующие тем же видам деятельности в соответствии со сведениями о кодах по Общероссийскому классификатору видов экономической деятельности, содержащимися соответственно в едином государственном реестре юридических лиц, едином государственном реестре индивидуальных предпринимателей, что и планируемая к оказанию муниципальная услуга в социальной сфере.
4. Уполномоченный орган определяет значение показателей исходя из следующих условий:
4.1. доступность муниципальных услуг в социальной сфере, оказываемых муниципальными учреждениями города Нижнего Новгорода, для потребителей услуг:
не более 1 муниципального учреждения на обслуживаемой территории по соответствующей муниципальной услуге – «низкая»;
более 1 муниципального учреждения на обслуживаемой территории по соответствующей муниципальной услуге – «высокая».
4.2. количество юридических лиц, не являющихся муниципальными учреждениями города Нижнего Новгорода, индивидуальных предпринимателей, оказывающих услуги, соответствующие тем же видам деятельности в соответствии со сведениями о кодах по Общероссийскому классификатору видов экономической деятельности, содержащимися соответственно в едином государственном реестре юридических лиц, едином государственном реестре индивидуальных предпринимателей, что и планируемая к оказанию муниципальная услуга в социальной сфере:
не более 1 юридического лица, не являющегося муниципальным учреждением города Нижнего Новгорода, индивидуального предпринимателя на обсуживаемой территории по соответствующей муниципальной услуге – «незначительно»;
более 1 юридического лица, не являющегося муниципальным учреждением города Нижнего Новгорода, индивидуального предпринимателя на обслуживаемой территории по соответствующей муниципальной услуге – «значительное».
5. Сведения об исполнителях услуг, необходимые для определения значений показателей исходя из условий, определенных пунктом 4 настоящего порядка, содержаться в соответствующих информационных системах, обеспечивающих учет сведений об исполнителях муниципальных услуг в социальной сфере либо услуг, соответствующих тем же видам деятельности в соответствии со сведениями о кодах по Общероссийскому классификатору видов экономической деятельности, содержащимися соответственно в едином государственном реестре юридических лиц, едином государственном реестре индивидуальных предпринимателей, что и муниципальные услуги в социальной сфере.
6. В соответствии с Постановлением значения показателей, подлежат общественному обсуждению на заседаниях общественного совета, созданного при Уполномоченном органе, в соответствии с Федеральным законом 21.07.2014 № 212-ФЗ «Об основах общественного контроля в Российской Федерации».
Обсуждение и принятие решения о согласовании либо отклонении значений показателей, определенных по результатам оценки значений показателей, осуществляется Общественным советом, созданным при Уполномоченном органе, в порядке, установленном муниципальными правовыми актами, регламентирующими его деятельность.
В случае отклонения значений показателей, определенных по результатам оценки значений показателей, Уполномоченный орган осуществляет процедуру оценки значений показателей в соответствии с настоящим порядком повторно.
7. В случае согласования значений показателей, определенных по результатам оценки значений показателей, Уполномоченный орган в порядке, установленном пунктом 13 Порядка, принимает решение о выборе способа (способов) определения исполнителей муниципальных услуг в социальной сфере из числа способов, установленных частью 3 статьи 7 Федерального закона от 13 июля 2020 года № 189-ФЗ «О государственном (муниципальном) социальном заказе на оказание государственных (муниципальных) услуг в социальной сфере».

АДМИНИСТРАЦИЯ ГОРОДА НИЖНЕГО НОВГОРОДА
ПОСТАНОВЛЕНИЕ от 10.01.2025 № 5
О внесении изменений в постановление администрации города Нижнего Новгорода от 15.03.2024 № 1774

В соответствии со статьей 52 Устава города Нижнего Новгорода администрация города Нижнего Новгорода **постановляет:**
1. Внести изменения в приложение к постановлению администрации города Нижнего Новгорода от 15.03.2024 № 1774 «Об утверждении размеров повышающих коэффициентов к базовому должностному окладу и размеров должностных окладов руководителей муниципальных учреждений, не относящихся к отраслям социальной сферы», добавив строку 25 таблицы, изложив ее в следующей редакции:
«

Муниципальное бюджетное учреждение «Комбинат ритуальных услуг населению города Нижнего Новгорода»	0,00	0,00	32 160

».
2. Управлению информационной политики администрации города Нижнего Новгорода обеспечить опубликование настоящего постановления в официальном печатном средстве массовой информации – газете «День города. Нижний Новгород».
3. Юридическому департаменту администрации города Нижнего Новгорода (Витушкина Т.А.) обеспечить размещение постановления на официальном сайте администрации города Нижнего Новгорода в информационно-телекоммуникационной сети «Интернет».
4. Контроль за исполнением настоящего постановления возложить на заместителя главы администрации города Нижнего Новгорода Кондыреву И.А.
Исполняющий полномочия главы города А.А.Максимов