День Города

Нижний Новгород № 101 (1959) от 3 ноября 2023 года

АДМИНИСТРАЦИЯ МОСКОВСКОГО РАЙОНА ИНФОРМИРУЕТ:

26.10.2023г. и 27.10.2023г., рабочей группой администрации Московского района г. Н.Новгорода при проведении осмотра территории района на предмет выявления брошенных и разукомплектованных автотранспортных средств, выявлены брошенные и разукомплектованные автотранспортные средства по следующим адресам:

1. ул. Безрукова 1, а/м Peugeot, цвет синий, г/н P959PO/98 (за домом);
2. ул. Безрукова 1, а/м Volkswagen Golf, цвет синий, г/н C872CE/777 (во дворе);
3. ул. Безрукова 1, а/м Hyundai Trajet, цвет синий, г/н T386MH/52 (во дворе);
4. ул. Мечникова 41, а/м ГАЗ, цвет зеленый, г/н A471KH/21 (вдоль дороги);
5. Проспект Героев 17, прицеп длинномер, цвет серый, г/н отсутствует (вдоль дороги).

Владельцам необходимо самостоятельно и добровольно в срок не позднее 10 календарных дней со дня размещения данной информации, убрать автотранспортные средства по вышеуказанным адресам.

В случае неисполнения данного требования, автотранспортные средства будут перемещены в место временного хранения по адресу: г. Н.Новгород, ул. Деловая, 3 с последующим взысканием расходов по эвакуации и хранению транспортного средства.

АДМИНИСТРАЦИЯ ПРИОКСКОГО РАЙОНА ИНФОРМИРУЕТ:

02.11.2023г. рабочей группой администрации Приокского района при проведении осмотра территории района на предмет выявления брошенных и разукомплектованных автотранспортных средств, выявлены брошенные и разукомплектованные автотранспортные средства по адресам:

1. ул. Академика Сахарова, д. 109/1 автомобиль «ВАЗ», Гос. № Е 730 УТ 52
2. ул. Углова, д. 6 автомобиль «ВАЗ», Гос № Р 860 ТУ 152.
3. ул. Углова, д. 6 автомобиль «Киа Рио», Гос № Р 103 МР 152
4. ул. Пятигорская, д. 29, автомобиль «ГАЗель», Гос 3 А 252 КК 152
5. ул. Радистов, между д. № 3 и № 5, автомобиль «ВАЗ»,Гос № -без номера.
6. пр. Гагарина,99/1, автомобиль «ВАЗ», Гос № – без номера.
7. ул. Батумская, д. 22, автомобиль «ВАЗ», Гос № – без номера
8. ул. Батумская, д. 22 автомобиль «УАЗ», Гос № – без номера

Владельцам необходимо самостоятельно и добровольно в срок не позднее 10 календарных дней со дня размещения данной информации, убрать автотранспортные средства по вышеуказанные адресам.

В случае неисполнения данного требования, автотранспортные средства будут перемещены в место временного хранения по адресу ул. Деловая, 3 с последующим взысканием расходов по эвакуации и хранению транспортного средства.

КОМИТЕТ ПО УПРАВЛЕНИЮ ГОРОДСКИМ ИМУЩЕСТВОМ И ЗЕМЕЛЬНЫМИ РЕСУРСАМИ АДМИНИСТРАЦИИ ГОРОДА НИЖНЕГО НОВГОРОДА

ИНФОРМАЦИОННОЕ СООБЩЕНИЕ № 51/2023

о проведении «06» декабря 2023 года аукциона в электронной форме с открытой формой подачи предложений о цене по продаже имущества, находящегося в собственности муниципального образования город Нижний Новгород на Национальной электронной площадке https://www.fabrikant.ru/ в сети Интернет

Продавец – Комитет по управлению городским имуществом и земельными ресурсами администрации города Нижнего Новгорода (603005, г. Н.Новгород, улица Большая Покровская, дом 15; тел.: (831) 435-69-23, 435-69-24, e-mail: kugi@admgor.nnov.ru).

Официальный сайт продавца: www.нижнийновгород.рф.

Организатор торгов – АО «Электронные торговые системы» (https://www.fabrikant.ru/).

Аукцион по продаже имущества, находящегося в собственности муниципального образования город Нижний Новгород, проводится открытым по составу участников в соответствии с требованиями Гражданского кодекса Российской Федерации, Федерального закона от 21.12.2001 № 178-ФЗ «О приватизации государственного и муниципального имущества» (далее – Закон о приватизации), постановления Правительства РФ от 27.08.2012 № 860 «Об организации и проведении продажи государственного или муниципального имущества в электронной форме», Решения городской Думы города Нижнего Новгорода от 16.12.2020 № 81 «О Прогнозном плане (программе) приватизации муниципального имущества, находящегося в собственности муниципального образования городской округ город Нижний Новгород, на 2021-2023 годы» (с изменениями).

Описание имущества, находящегося в собственности муниципального образования город Нижний Новгород, выставляемого на продажу в электронной форме (информация о продаже также размещена на сайтах в сети «Интернет» www.нижнийновгород.рф, www.torgi.gov.ru):

№ лота	Наименование объекта	Местонахождение объекта	Кадастровый номер	Общая площадь объекта кв.м	Год ввода дома в эксплуатацию	Описание объекта	Начальная цена объекта (руб.) (с учетом НДС)	Задаток (руб.) (10% от начальной цены объекта)	Шаг аукциона (руб.)
1	Нежилое помещение (этаж № 1)	г.Нижний Новгород, Нижегородский район, ул.Героя Усилова, д.3, корп.3, пом П-10	52:18:0060190:1640	10,4	1986	Нежилое помещение расположено на первом этаже двухэтажного пристроя к девятиэтажному жилому дому. Вход совместный с пользователем другого нежилого помещения.	**843 440**	**84 344**	**42 172**
2	Нежилое встроенное помещение (подвал)	г.Нижний Новгород, Автозаводский район, пр-кт Кирова, д.8, пом П8	52:18:0040207:1266	123,7	1957	Нежилое помещение расположено в подвале пятиэтажного жилого дома. Отдельный вход с торца дома.	**5 117 469**	**511 746,9**	**255 873,45**
3	Нежилое помещение (подвал № 1)	г.Нижний Новгород, Московский район, ул.50-летия Победы, д.30, пом П4	52:18:0020074:633	37,9	1953	Нежилое помещение расположено в подвале пятиэтажного жилого дома. Имеется 1 отдельный вход с торца дома.	**1 173 005**	**117 300,5**	**58 650,25**
4	Нежилое помещение (подвал № 1)	г.Нижний Новгород, Московский район, пр-кт Героев, д.48, пом П3	52:18:0020088:1231	17,2	1960	Нежилое помещение расположено в подвале четырехэтажного жилого дома. Имеется 1 отдельный вход.	**532 340**	**53 234**	**26 617**
5	Нежилое помещение (подвал № 1)	г.Нижний Новгород, Ленинский район, пр-кт Ленина, д.2	52:18:0050013:220	200,2	1935	Нежилое помещение расположено в подвале пятиэтажного жилого дома. Имеется 1 отдельный вход со двора дома.	**4 960 956**	**496 095,6**	**248 047,8**

Примечание:

По лотам № № 2-5: условием договора купли-продажи объекта является обязательство покупателя обеспечивать беспрепятственный доступ представителям организации, оказывающей услуги по содержанию и ремонту общего имущества для проведения осмотра и обслуживания общедомовых инженерных коммуникаций, а также для ликвидации аварий.

По лоту № 1 решение об условиях приватизации принято решением городской Думы города Нижнего Новгорода от 14.12.2021 № 266 и постановлением администрации города Нижнего Новгорода от 28.12.2021 № 5994.

Аукцион от 01.11.2023 № 5301804 по продаже не состоялся в связи с тем, что не было подано ни одной заявки на участие либо ни один из претендентов не признан участником.

По лоту № 2 решение об условиях приватизации принято решением городской Думы города Нижнего Новгорода от 27.01.2021 № 2 и постановлением администрации города Нижнего Новгорода от 19.02.2021 № 625.

Продажи посредством публичного предложения от 07.06.2023 № 5279807, от 14.07.2023 № 5285217 не состоялись в связи с тем, что не было подано ни одной заявки на участие в продаже имущества посредством публичного предложения либо ни один из претендентов не признан участником такой продажи.

Аукционы от 16.02.2023 № 5264554, от 10.04.2023 № 5271742, от 01.11.2023 № 5301804 по продаже не состоялись в связи с тем, что не было подано ни одной заявки на участие либо ни один из претендентов не признан участником.

По лоту № 3 решение об условиях приватизации принято решением городской Думы города Нижнего Новгорода от 16.12.2020 № 81 и постановлением администрации города Нижнего Новгорода от 12.02.2021 № 502.

Продажи посредством публичного предложения от 16.06.2023 № 5280589, от 26.07.2023 № 5286577 не состоялись в связи с тем, что не было подано ни одной заявки на участие в продаже имущества посредством публичного предложения либо ни один из претендентов не признан участником такой продажи.

Аукционы от 16.02.2023 № 5264554, от 10.04.2023 № 5271742, от 01.11.2023 № 5301804 по продаже не состоялись в связи с тем, что не было подано ни одной заявки на участие либо ни один из претендентов не признан участником.

По лоту № 4 решение об условиях приватизации принято решением городской Думы города Нижнего Новгорода от 27.01.2021 № 2 и постановлением администрации города Нижнего Новгорода от 12.02.2021 № 502.

Продажи посредством публичного предложения от 16.06.2023 № 5280589, от 26.07.2023 № 5286577 не состоялись в связи с тем, что не было подано ни одной заявки на участие в продаже имущества посредством публичного предложения либо ни один из претендентов не признан участником такой продажи.

Аукционы от 16.02.2023 № 5264554, от 10.04.2023 № 5271742, от 01.11.2023 № 5301804 по продаже не состоялись в связи с тем, что не было подано ни одной заявки на участие либо ни один из претендентов не признан участником.

По лоту № 5 решение об условиях приватизации принято решением городской Думы города Нижнего Новгорода от 14.12.2021 № 266 и постановлением администрации города Нижнего Новгорода от 28.12.2021 № 5994.

Продажи посредством публичного предложения от 16.06.2023 № 5280589, от 26.07.2023 № 5286577 не состоялись в связи с тем, что не было подано ни одной заявки на участие в продаже имущества посредством публичного предложения либо ни один из претендентов не признан участником такой продажи.

Аукционы от 16.02.2023 № 5264554, от 10.04.2023 № 5271742, от 01.11.2023 № 5301804 по продаже не состоялись в связи с тем, что не было подано ни одной заявки на участие либо ни один из претендентов не признан участником.

Начало приема заявок на участие в аукционе – 03.11.2023 в 15:00.

Окончание приема заявок на участие в аукционе – 29.11.2023 в 15:00.

Срок поступления задатка на счет организатора (дата и время блокирования задатка) – 29.11.2023 до 15:00.

Определение участников аукциона – 05.12.2023 до 23:59.

Проведение аукциона (дата и время начала приема предложений от участников аукциона) **– 06.12.2023 в 09:30.**

Подведение итогов аукциона: **процедура аукциона считается завершенной со времени подписания продавцом протокола об итогах аукциона.**

По вопросам организации осмотра и технического состояния выставленного на продажу муниципального имущества обращаться в муниципальное казенное учреждение «Дирекция по эксплуатации и мониторингу объектов нежилого имущества города Нижнего Новгорода» по телефонам:

– Автозаводский район, Ленинский район: 251-47-57;

– Нижегородский район, Советский район, Приокский район: 434-16-36;

– Сормовский район, Канавинский район, Московский район: 222-22-65.

По дополнительным вопросам обращаться в отдел приватизации и организации продаж комитета по управлению городским имуществом и земельными ресурсами администрации города Нижнего Новгорода по телефону: 435-69-23.

Документооборот между претендентами, участниками, оператором электронной площадки и продавцом осуществляется через электронную площадку в форме электронных документов либо электронных образов документов (документов на бумажном носителе, преобразованных в электронно-цифровую форму путем сканирования с сохранением их реквизитов), заверенных электронной подписью продавца, претендента или участника либо лица, имеющего право действовать от имени соответственно продавца, претендента или участника. Наличие электронной подписи уполномоченного (доверенного) лица означает, что документы и сведения, поданные в форме электронных документов, направлены от имени Претендента, участника торгов, Продавца либо Организатора и отправитель несет ответственность за подлинность и достоверность таких документов и сведений (электронные документы, направляемые Организатором либо размещенные им на электронной площадке, должны быть подписаны усиленной квалифицированной электронной подписью лица, имеющего права действовать от имени Организатора).

Информационное сообщение о проведении аукциона по продаже имущества и условиях его проведения являются условиями публичной оферты в соответствии со статьей 437 Гражданского кодекса Российской Федерации. Подача Претендентом заявки и перечисление задатка на счет являются акцептом такой оферты, и договор о задатке считается заключенным в письменной форме.

Задаток для участия в аукционе служит обеспечением исполнения обязательства победителя аукциона, либо лица, признанного единственным участником аукциона, по заключению договора купли-продажи и оплате приобретенного на торгах имущества, вносится единым платежом на расчетный счет Претендента, открытый при регистрации на электронной площадке.

Платежи по перечислению задатка для участия в торгах и порядок возврата задатка осуществляются в соответствии с Регламентом электронной площадки.

Лицам, перечислившим задаток для участия в аукционе, денежные средства возвращаются в следующем порядке:

а) участникам, за исключением победителя либо лица, признанного единственным участником аукциона, а также претендентам, отозвавшим заявки позднее дня окончания приема заявок, – в течение 5 календарных дней со дня подведения итогов продажи имущества;

б) претендентам, не допущенным к участию в продаже имущества, а также претендентам, отозвавшим заявки не позднее дня окончания приема заявок, – в течение 5 календарных дней со дня подписания протокола о признании претендентов участниками.

Задаток победителя аукциона либо лица, признанного единственным участником аукциона, засчитывается в счет оплаты приобретаемого имущества и подлежит перечислению в установленном порядке в течение 5 календарных дней со дня истечения срока, установленного для заключения договора купли-продажи имущества.

Задаток не возвращается при уклонении или отказе победителя аукциона либо лица, признанного единственным участником аукциона:

– от заключения в течение пяти рабочих дней со дня подведения итогов аукциона договора купли-продажи (результаты аукциона аннулируются Продавцом), при этом он утрачивает право на заключение указанного договора;

– от исполнения обязательств по оплате по договору купли-продажи.

Оплата имущества, приобретенного на аукционе, производится победителем аукциона либо лицом, признанным единственным участником аукциона, единовременно в соответствии с договором купли-продажи в течение 15 (пятнадцати) календарных дней со дня его заключения. Задаток победителя аукциона либо лица, признанного единственным участником аукциона, засчитывается в оплату приобретенного имущества и перечисляется Организатором на счет Продавца в течение 5 (пяти) календарных дней со дня истечения срока, установленного для заключения договора купли-продажи. Факт оплаты имущества подтверждается справкой об оплате, выданной Продавцом. Факт уплаты НДС (по объектам недвижимости для юридических лиц и индивидуальных предпринимателей) подтверждается покупателем платежным поручением с отметкой банка об исполнении.

Оплата имущества, приобретаемого на аукционе, производится победителем аукциона либо лицом, признанным единственным участником аукциона, путем перечисления денежных средств по следующим реквизитам:

Получатель: УФК по Нижегородской области (Комитет по управлению городским имуществом и земельными ресурсами администрации города Н.Новгорода, л/с 04323024880), ИНН 5253000265, БИК 012202102, КПП 526001001, ОКТМО 22701000,

казначейский счет: 03100643000000013200, единый казначейский счет: 40102810745370000024, банк: Волго-Вятское ГУ Банка России//УФК по Нижегородской области г. Нижний Новгород, Код бюджетной классификации: 36611413040041000410.

Реквизиты для перечисления налога на добавленную стоимость (в случае, если победитель аукциона либо лицо, признанное единственным участником аукциона, является физическим лицом, не зарегистрированным в качестве индивидуального предпринимателя):

Получатель: УФК по Нижегородской области (Департамент финансов г. Н.Новгорода, Комитет по управлению городским имуществом и земельными ресурсами администрации города Нижнего Новгорода), ИНН 5253000265, БИК 012202102, КПП 526001001, банк: Волго-Вятское ГУ Банка России г. Нижний Новгород//УФК по Нижегородской области г. Нижний Новгород, казначейский счет: 03232643227010003200, единый казначейский счет: 40102810745370000024.

Назначение платежа – «(05143660026) – оплата суммы НДС по договору купли-продажи от _____ № _____».

Юридические лица и физические лица, зарегистрированные в качестве индивидуальных предпринимателей, являются налоговыми агентами по уплате НДС в соответствии со ст.161 НК РФ и оплачивают НДС по месту своей постановки на налоговый учет.

Форма оплаты по договору купли-продажи: безналичная.

Договор купли-продажи имущества заключается с победителем аукциона либо лицом, признанным единственным участником аукциона, в течение 5 (пяти) рабочих дней со дня подведения итогов аукциона.

К участию в аукционе допускаются лица, признаваемые в соответствии со статьей 5 Закона о приватизации Покупателями, своевременно подавшие заявку и представившие надлежащим образом оформленные документы в соответствии с перечнем, объявленным в информационном сообщении, задатки которых поступили на счет Организатора в установленный в информационном сообщении срок.

Исчерпывающий перечень представляемых участниками продажи документов, требования к их оформлению:

Заявка (приложение № 1 к информационному сообщению) подается путем заполнения ее электронной формы (заполненный файл с заявкой загружается на электронную площадку), размещенной в открытой для доступа неограниченного круга лиц части электронной площадки (далее – открытая часть электронной площадки), с приложением электронных образов необходимых документов (документов на бумажном носителе, преобразованных в электронно-цифровую форму путем сканирования с сохранением их реквизитов), заверенных электронной подписью, предусмотренных Федеральным законом о приватизации:

Для участия в аукционе одновременно с заявкой (приложение № 1 к информационному сообщению) **представляются документы:**

Для юридических лиц:

– заявка на участие в продаже, заполненная в форме электронного документа (Приложение № 1);

– заверенные копии учредительных документов;

– выписка из единого государственного реестра юридических лиц, выданную не ранее 1 месяца до даты подачи заявки (выписка, сформированная с использованием сервиса «Предоставление сведений из ЕГРЮЛ/ЕГРИП», размещенного на официальном сайте ФНС России в сети Интернет по адресу: https://egrul.nalog.ru и подписанная усиленной квалифицированной электронной подписью);

– документ, содержащий сведения о доле Российской Федерации, субъекта Российской Федерации или муниципального образования в уставном капитале юридического лица (реестр владельцев акций либо выписка из него или заверенное печатью юридического лица (при наличии печати) и подписанное его руководителем письмо);

– документ, который подтверждает полномочия руководителя юридического лица на осуществление действий от имени юридического лица (копия решения о назначении этого лица или о его избрании) и в соответствии с которым руководитель юридического лица обладает правом действовать от имени юридического лица без доверенности;

Файл с заявкой и документы необходимо загрузить на электронную площадку.

Для физических лиц:

– заявка на участие в продаже, заполненная в форме электронного документа (Приложение № 1);

– копию паспорта, удостоверяющего личность (всех его листов).

Файл с заявкой и документы необходимо загрузить на электронную площадку.

Индивидуальные предприниматели дополнительно представляют – выписку из единого государственного реестра индивидуальных предпринимателей, выданную не ранее 1 месяца до даты подачи заявки (выписка, сформированная с использованием сервиса «Предоставление сведений из ЕГРЮЛ/ЕГРИП», размещенного на официальном сайте ФНС России в сети Интернет по адресу: https://egrul.nalog.ru и подписанная усиленной квалифицированной электронной подписью); – копию свидетельства о государственной регистрации (при наличии), копию свидетельства о постановке на налоговый учет.

В случае, если от имени претендента действует его представитель по доверенности, к заявке должна быть приложена доверенность на осуществление действий от имени претендента, оформленная в установленном порядке, или нотариально заверенная копия такой доверенности. В случае, если доверенность на осуществление действий от имени претендента подписана лицом, уполномоченным руководителем юридического лица, заявка должна содержать также документ, подтверждающий полномочия этого лица.

Требования к документам: указанные документы в части их оформления и содержания должны соответствовать требованиям законодательства Российской Федерации; представленные иностранными юридическими лицами документы должны быть легализированы на территории Российской Федерации и иметь заверенный перевод на русский язык.

Заявка и иные представленные одновременно с ней документы подаются в форме электронных документов.

Заявки подаются на электронную площадку начиная с даты начала приема заявок до времени и даты окончания приема заявок, указанных в информационном сообщении. Одно лицо имеет право подать только одну заявку.

При приеме заявок от Претендентов Организатор обеспечивает конфиденциальность данных о Претендентах и участниках.

Организатор обеспечивает – принятие и регистрацию в электронных журналах заявок и прилагаемых к ним документов, уведомление претендентов о принятом Продавцом решении о признании их участниками либо об отказе в допуске к участию в продаже имущества.

В течение одного часа со времени поступления заявки Организатор сообщает претенденту о ее поступлении путем направления уведомления с приложением электронных копий зарегистрированной заявки и прилагаемых к ней документов.

Порядок ознакомления участников торгов с условиями договора, заключаемого по итогам проведения торгов, порядок предоставления разъяснений положений информационного сообщения и осмотр объектов нежилого фонда:

С условиями договора, заключаемого по итогам проведения торгов, можно ознакомиться с даты размещения информационного сообщения на официальном сайте торгов до даты окончания срока приема заявок на участие в аукционе на сайтах – www.torgi.gov.ru, www. нижнийновгород.рф, и на электронной площадке www.fabrikant.ru (приложение № 2 к информационному сообщению).

Любое заинтересованное лицо независимо от регистрации на электронной площадке со дня начала приема заявок вправе направить на электронный адрес Организатора запрос о разъяснении положений информационного сообщения и необходимостью ознакомления с иной дополнительной информацией. Такой запрос в режиме реального времени направляется в «личный кабинет» Продавца для рассмотрения при условии, что запрос поступил Продавцу не позднее 5 (пяти) рабочих дней до даты окончания подачи заявок. В течение 2 (двух) рабочих дней со дня поступления запроса Продавец предоставляет Организатору для размещения в открытом доступе разъяснение с указанием предмета запроса, но без указания лица, от которого поступил запрос.

Любое заинтересованное лицо независимо от регистрации на электронной площадке с даты размещения информационного сообщения на официальном сайте торгов до даты окончания срока приема заявок на участие в аукционе вправе осмотреть выставленное на продажу имущество.

Порядок регистрации на электронной площадке.

Для обеспечения доступа к участию в электронном аукционе Претендентам необходимо пройти процедуру регистрации на электронной площадке.

Регистрация на электронной площадке осуществляется без взимания платы.

Регистрации на электронной площадке подлежат Претенденты, ранее не зарегистрированные на электронной площадке или регистрация которых на электронной площадке была ими прекращена.

Регистрация на электронной площадке проводится в соответствии с Регламентом электронной площадки https://www.fabrikant.ru /.

Покупателями муниципального имущества могут быть любые физические и юридические лица, за исключением государственных и муниципальных унитарных предприятий, государственных и муниципальных учреждений, а также юридических лиц, в уставном капитале которых доля Российской Федерации, субъектов Российской Федерации и муниципальных образований превышает 25 (двадцать пять) процентов, а также за исключением случаев ограничения участия лиц, предусмотренных статьей 5 Закона о приватизации.

Претендент не допускается к участию в аукционе по следующим основаниям:

– Представленные документы не подтверждают право Претендента быть покупателем имущества в соответствии с законодательством Российской Федерации.

– Представлены не все документы в соответствии с перечнем, указанным в информационном сообщении о проведении аукциона, или оформление представленных документов не соответствует законодательству Российской Федерации.

– Не подтверждено поступление в установленный срок задатка на счет Организатора (Порядок внесения денежных средств осуществляется в соответствии с Регламентом электронной площадки).

– Заявка подана лицом, не уполномоченным Претендентом на осуществление таких действий.

Перечень указанных оснований отказа Претенденту в участии в аукционе является исчерпывающим.

Информация об отказе в допуске к участию в аукционе размещается на официальных сайтах торгов и в открытой части электронной площадки в срок не позднее рабочего дня, следующего за днем принятия указанного решения.

Порядок и срок отзыва заявок, порядок внесения изменений в заявку.

Претендент вправе не позднее дня окончания приема заявок отозвать заявку путем направления уведомления об отзыве заявки на электронную площадку. В случае отзыва претендентом заявки, уведомление об отзыве заявки вместе с заявкой в течение одного часа поступает в «личный кабинет» Продавца, о чем Претенденту направляется соответствующее уведомление.

Изменение заявки допускается только путем подачи Претендентом новой заявки в установленные в информационном сообщении сроки о проведении аукциона, при этом первоначальная заявка должна быть отозвана.

Продавец вправе:

– отказаться от проведения аукциона не позднее чем за 3 (три) дня до даты проведения аукциона.

При этом задатки возвращаются заявителям в течение 5 (пяти) дней с даты публикации извещения об отказе от проведения аукциона на официальных сайтах торгов, электронной площадке.

Организатор извещает Претендентов об отказе Продавцов от проведения аукциона не позднее следующего рабочего дня со дня принятия соответствующего решения путем направления указанного сообщения в «личный кабинет» Претендентов.

-принять решение о внесении изменений в информационное сообщение и (или) документацию об аукционе не позднее, чем за 5 (пять) дней до даты окончания срока подачи заявок на участие в аукционе.

При этом изменения, внесенные в информационное сообщение и (или) документацию об аукционе, размещаются на официальных сайтах торгов в срок не позднее окончания рабочего дня, следующего за датой принятия решения о внесении указанных изменений.

При внесении изменений срок подачи заявок на участие в аукционе продлевается таким образом, чтобы с даты размещения на официальных сайтах торгов внесенных изменений до даты окончания подачи заявок на участие в аукционе составлял не менее 30 (тридцати) дней. При этом Продавцы не несут ответственность в случае, если Претендент не ознакомился с изменениями, внесенными в Информационное сообщение и (или) документацию об аукционе, размещенными надлежащим образом.

Правила проведения продажи в электронной форме:

Рассмотрение заявок.

Для участия в аукционе Претенденты перечисляют задаток в размере 10 процентов начальной цены продажи имущества в счет обеспечения оплаты приобретаемого имущества и заполняют размещенную в открытой части электронной площадки форму заявки (приложение № 1 к информационному сообщению) с приложением электронных документов в

соответствии с перечнем, приведенным в информационном сообщении.

В день определения участников аукциона, указанный в информационном сообщении, Организатор через «личный кабинет» Продавца обеспечивает доступ Продавца к поданным Претендентами заявкам и документам, а также к журналу приема заявок.

Продавец в день рассмотрения заявок и документов Претендентов подписывает протокол о признании Претендентов участниками, в котором приводится перечень принятых заявок (с указанием имен (наименований) Претендентов), перечень отозванных заявок, имена (наименования) Претендентов, признанных участниками, а также имена (наименования) Претендентов, которым было отказано в допуске к участию в аукционе, с указанием оснований такого отказа.

Претендент приобретает статус участника аукциона с момента подписания протокола о признании Претендентов участниками аукциона.

Не позднее следующего рабочего дня после дня подписания протокола о признании Претендентов участниками аукциона всем Претендентам, подавшим заявки, Организатор торгов направляет уведомление о признании их участниками аукциона или об отказе в признании участниками аукциона с указанием оснований отказа.

Информация о Претендентах, не допущенных к участию в аукционе, размещается в открытой части электронной площадки и на официальных сайтах торгов.

Проведение процедуры аукциона должно состояться не позднее третьего рабочего дня со дня определения участников аукциона, указанного в информационном сообщении.

В случае, если заявку на участие в аукционе подало только одно лицо, признанное единственным участником аукциона, договор заключается с таким лицом по начальной цене продажи муниципального имущества.

Порядок проведения аукциона

Электронный аукцион проводится в указанные в информационном сообщении день и час путем последовательного повышения участниками начальной цены на величину, равную либо кратную величине «шага аукциона».

«Шаг аукциона» устанавливается Продавцом в фиксированной сумме, составляющей не более 5 (пяти) процентов начальной цены продажи, и не изменяется в течение всего аукциона.

Во время проведения процедуры аукциона Организатор обеспечивает доступ участников к закрытой части электронной площадки и возможность представления ими предложений о цене имущества.

Со времени начала проведения процедуры аукциона Организатором размещается:

– в открытой части электронной площадки – информация о начале проведения процедуры аукциона с указанием наименования имущества, начальной цены и текущего "шага аукциона";

– в закрытой части электронной площадки – помимо информации, указанной в открытой части электронной площадки, также предложения о цене имущества и время их поступления, величина повышения начальной цены ("шаг аукциона"), время, оставшееся до окончания приема предложений о цене имущества.

В течение одного часа со времени начала проведения процедуры аукциона участникам предлагается заявить о приобретении имущества по начальной цене. В случае, если в течение указанного времени:

– поступило предложение о начальной цене имущества, то время для представления следующих предложений об увеличенной на "шаг аукциона" цене имущества продлевается на 10 (десять) минут со времени представления каждого следующего предложения. Если в течение 10 (десяти) минут после представления последнего предложения о цене имущества следующее предложение не поступило, аукцион с помощью программно-аппаратных средств электронной площадки завершается;

– не поступило ни одного предложения о начальной цене имущества, то аукцион с помощью программно-аппаратных средств электронной площадки завершается. В этом случае временем окончания представления предложений о цене имущества является время завершения аукциона.

Во время проведения процедуры аукциона программными средствами электронной площадки обеспечивается:

– исключение возможности подачи участником предложения о цене имущества, не соответствующего увеличению текущей цены на величину "шага аукциона";

– уведомление участника в случае, если предложение этого участника о цене имущества не может быть принято в связи с подачей аналогичного предложения ранее другим участником.

Победителем аукциона признается участник, предложивший наиболее высокую цену имущества.

Ход проведения процедуры аукциона фиксируется Организатором в электронном журнале, который направляется Продавцу в течение одного часа со времени завершения приема предложений о цене имущества для подведения итогов аукциона путем оформления протокола об итогах аукциона. Протокол об итогах аукциона, содержащий цену имущества, предложенную победителем, и удостоверяющий право победителя на заключение договора купли-продажи имущества, подписывается Продавцом в течение одного часа со времени получения электронного журнала, но не позднее рабочего дня, следующего за днем подведения итогов аукциона, и размещается на официальных сайтах торгов в течение дня, следующего за днем подписания указанного протокола.

Процедура аукциона считается завершенной с момента подписания Продавцом протокола об итогах аукциона.

Не позднее рабочего дня, следующего за днем подведения итогов аукциона, Продавец направляет или выдает под расписку Победителю аукциона протокол об итогах аукциона на бумажном носителе.

Аукцион признается несостоявшимся в следующих случаях:

– не было подано ни одной заявки на участие либо ни один из Претендентов не признан участником;

– ни один из участников не сделал предложение о начальной цене имущества;

– в случае отказа лица, признанного единственным участником аукциона, от заключения договора купли – продажи.

Решение о признании аукциона несостоявшимся оформляется протоколом об итогах аукциона.

Уведомление о признании участника аукциона победителем либо лицом, признанным единственным участником аукциона, направляется победителю либо лицу, признанному единственным участником аукциона, в день подведения итогов аукциона.

При уклонении или отказе победителя аукциона либо лица, признанного единственным участником аукциона от заключения в установленный срок договора купли-продажи имущества задаток ему не возвращается и он утрачивает право на заключение указанного договора.

В открытой части электронной площадки размещается следующая информация:

– наименование имущества и иные позволяющие его индивидуализировать сведения;

– цена сделки;

– фамилия, имя, отчество физического лица или наименование юридического лица – Победителя, лица, признанного единственным участником аукциона.

ПРИЛОЖЕНИЕ № 1
к информационному сообщению
(заполненный файл с заявкой загружается на электронную площадку)

Продавец: Комитет по управлению
городским имуществом и земельными ресурсами
администрации города Нижнего Новгорода

Заявка
на участие в аукционе в электронной форме с открытой формой подачи предложений о цене имущества, находящегося в собственности муниципального образования городской округ город Нижний Новгород

Лот № _____ Номер электронного аукциона № _____ Дата электронного аукциона «____»_____2023г.

Претендент_____
(Ф.И.О. физического лица либо полное наименование юридического лица)

Для физических лиц (индивидуальных предпринимателей):

Документ, удостоверяющий личность: паспорт серия_____, № _____, выдан «_____»_____ года.
(кем выдан)_____
Дата рождения «_____»_____года.
Адрес _____
Телефон_____ адрес электронной почты_____

Вместе с заявкой на участие в продаже претенденты предоставляют отсканированные листы документа удостоверяющего личность **(ВСЕ СТРАНИЦЫ ПАСПОРТА),** путем размещения на электронной площадке.

Доверенное лицо Претендента (ФИО) _____
действует на основании _____
удостоверение личности доверенного лица _____
(наименование документа, серия, дата и место выдачи)

Для юридических лиц:

Документ о государственной регистрации в качестве юридическоголица_____
(наименование, номер, дата регистрации, орган, осуществивший регистрацию)
ОГРН_____ ИНН_____КПП_____
Должность, ФИО руководителя_____
Юридический адрес_____
Почтовый адрес_____
Телефон_____ Факс _____
в лице Представителя претендента _____
Действует на основании доверенности № _____ «_____» _____ 20_____года
Документ, удостоверяющий личность доверенного лица _____
(наименование документа, серия, номер, дата, кем выдан)

Принимая решение о приобретении имущества *(далее указывается наименование и местонахождение имущества)*:
_____.

Обязуюсь:

1. Соблюдать условия продажи, содержащиеся в информационном сообщении и в опубликованных изменениях, размещаемых на сайтах www.нижнийновгород.рф, www.torgi.gov.ru, www.fabrikant.ru, а также порядок проведения продажи муниципального имущества в электронной форме, установленный действующим законодательством о приватизации.

2. В случае признания победителем аукциона, либо лицом, признанным единственным участником аукциона, заключить с Продавцом договор купли-продажи в сроки, указанные в информационном сообщении о проведении настоящей процедуры, и оплатить Продавцу стоимость имущества, установленную по результатам продажи, в сроки и в порядке, определяемые в информационном сообщении и договором купли-продажи, произвести за свой счет государственную регистрацию перехода права собственности на имущество. При уклонении (отказе) от заключения в установленный срок договора купли-продажи задаток и продаваемое имущество остается у Продавца, а результаты аукциона аннулируются.

Настоящей заявкой подтверждаем(-ю), что:

– против нас (меня) не проводится процедура ликвидации;

– в отношении нас (меня) отсутствует решение арбитражного суда о признании банкротом и об открытии конкурсного производства;

– наша (моя) деятельность не приостановлена;

– располагаем данными о Продавце, предмете продажи, начальной цене продажи имущества, дате и времени проведения продажи, порядке его проведения, порядке определения победителя, последствиях уклонения или отказа от подписания протокола об итогах продажи, договора купли-продажи.

– на дату подписания настоящей заявки ознакомлен(-ы) с Регламентом электронной площадки в соответствии с которым осуществляются платежи по перечислению задатка для участия в аукционе и устанавливается порядок возврата задатка;

– на дату подписания настоящей заявки ознакомлен(-ы) с характеристиками имущества, указанными в информационном сообщении о проведении настоящей процедуры, что нам (мне) была представлена возможность ознакомиться с состоянием имущества в результате осмотра, в порядке, установленном информационным сообщением о проведении настоящей процедуры, претензий не имеем(-ю).

Настоящей заявкой также подтверждаем (-ю), что мы (я), ознакомлены(-ен) с положениями Федерального закона от 27 июля 2006 г. № 152-ФЗ «О персональных данных», согласны(-ен) на обработку своих персональных данных и персональных данных доверителя (в случае передоверия).

«____»_____2023 года
(дата заполнения заявки)

ПРИЛОЖЕНИЕ № 2
к информационному сообщению

ПРОЕКТ ДОГОВОРА КУПЛИ-ПРОДАЖИ
МУНИЦИПАЛЬНОГО ИМУЩЕСТВА

г. Нижний Новгород № _____ от «_____»_____2023 года

Комитет по управлению городским имуществом и земельными ресурсами администрации города Нижнего Новгорода (далее – комитет), именуемый «Продавец», в лице заместителя председателя комитета _____, действующего на основании доверенности от _____, выданной администрацией города Нижнего Новгорода, и _____(для физических лиц: ФИО, серия и номер паспорта, дата и время его выдачи, гражданство, год рождения; пол; для юридических лиц: полное наименование организации, основной государственный регистрационный номер), в лице _____(для юридических лиц: должность, ФИО), именуемый «Покупатель», в соответствии с Федеральным законом от 21.12.2001 № 178-ФЗ «О приватизации государственного и муниципального имущества» и постановлением администрации города Нижнего Новгорода от ____ № _____ «О продаже муниципального имущества», заключили настоящий Договор о нижеследующем:

1.Предмет Договора

1.1. Предметом настоящего Договора является муниципальное имущество, именуемое в дальнейшем «объект –(ы)»:

1.1.1. Нежилое (здание, помещение)_____, площадью _____ кв.м, расположенное по адресу: _____, кадастровый номер: _____, принадлежащее «Продавцу» на праве собственности, о чем в Едином государственном реестре прав на недвижимое имущество и сделок с ним от _____ сделана запись регистрации № _____, что подтверждается свидетельством о государственной регистрации права от _____ № _____.

Описание объекта: _____.

1.1.2. Земельный участок в границах, указанных в кадастровом паспорте земельного участка, расположен по адресу: _____(в случае продажи объекта с земельным участком).

Кадастровый номер: _____.

Площадь: _____ кв.м.

Категория земель: земли населенных пунктов.

Разрешенное использование: _____.

Земельный участок (описание):_____.

Земельный участок принадлежит «Продавцу» на праве собственности, о чем в Едином государственном реестре прав на недвижимое имущество и сделок с ним от _____ сделана запись регистрации № _____.

1.2. Настоящий Договор заключен на основании протокола от _____ № _____ об итогах проведения аукциона/продажи посредством публичного предложения/ в электронной форме от _____ № _____ с открытой формой подачи предложений о цене, согласно которому «Покупатель» признан победителем аукциона/продажи посредством публичного предложения/ по лоту № _____.

1.3. «Объекты», указанные в п.1.1 настоящего Договора, свободны от любых имущественных прав и претензий третьих лиц.

1.4. Покупатель не имеет претензий к техническому состоянию «объектов».

2. Расчеты по Договору.

2.1. Оплата за «объекты» производится в рублях.

2.2. «Покупатель оплачивает стоимость «объектов», указанных в п.1.1. настоящего договора, в сумме _____ руб. (*сумма прописью*), в том числе:

– стоимость объекта, указанного в подпункте 1.1.1 настоящего Договора, в сумме _____ руб. (*сумма прописью*), в том числе налог на добавленную стоимость в размере 20% – _____ руб. (*сумма прописью*);

– стоимость земельного участка, указанного в подпункте 1.1.2 настоящего Договора, в размере _____ руб. (*сумма прописью*) (НДС не облагается).

Сумма задатка, предварительно внесенная «Покупателем» в размере _____ руб. (*сумма прописью*), засчитывается в счет оплаты стоимости «объекта», указанного в подпункте 1.1.1 настоящего Договора.

2.3. «Покупатель» перечисляет стоимость «объекта (-ов)», указанного (-ых) в подпунктах 1.1.1, 1.1.2 настоящего Договора, за вычетом суммы НДС и задатка, в размере _____ руб. (*сумма прописью*) на счет «Продавца» не позднее 15 календарных дней со дня подписания договора.

Денежные средства только в валюте Российской Федерации в порядке, установленном законодательством, «Покупатель» перечисляет на счет «Продавца»:
казначейский счет: 03100643000000013200, единый казначейский счет: 40102810745370000024, банк: Волго-Вятское ГУ Банка России//УФК по Нижегородской области г. Нижний Новгород, ИНН 5253000265, БИК 012202102, КПП 526001001, ОКТМО 22701000, Код бюджетной классификации: 36611413040041000410.
Получатель: УФК по Нижегородской области (Комитет по управлению городским имуществом и земельными ресурсами администрации города Н.Новгорода, л/с 04323024880).
Назначение платежа:
«Оплата за нежилое (помещение, здание с земельным участком,) _____, расположенное по адресу: _____, договор купли – продажи № _____ от «_____» _____2023 года».

2.4. «Покупатель» перечисляет _____ руб. (*сумма прописью*) – сумму налога на добавленную стоимость, указанную в п. 2.2 настоящего Договора, не позднее 15 календарных дней со дня заключения настоящего Договора:

Для физических лиц:
Получатель: УФК по Нижегородской области (Департамент финансов г. Н.Новгорода, Комитет по управлению городским имуществом и земельными ресурсами администрации города Нижнего Новгорода), ИНН 5253000265, БИК 012202102, КПП 526001001, банк: Волго-Вятское ГУ Банка России г. Нижний Новгород//УФК по Нижегородской области г. Нижний Новгород, казначейский счет: 03232643227010003200, единый казначейский счет: 40102810745370000024.
Назначение платежа: «(05143660026) – «Оплата суммы НДС по договору купли-продажи № _____ от «_____» _____2023 года».

Для юридических лиц или индивидуальных предпринимателей:
Оплата НДС производится на соответствующий счет отделения Федерального казначейства, предназначенный для зачисления НДС (по месту постановки «Покупателя» на налоговый учет).
Назначение платежа: «(05143660026) – «Оплата суммы НДС по договору купли-продажи № _____ от «_____» _____2023 года».

2.5. Обязательство «Покупателя» по уплате налога на добавленную стоимость предусмотрено ст. 161 Налогового Кодекса РФ.

2.6. Моментом оплаты считается день зачисления в полном объеме денежных средств, указанных в настоящей статье, на расчетный счет «Продавца».

2.7. Подтверждением оплаты «объекта (-ов)» является акт (-ы) приема-передачи «объекта (-ов)».

2.8. Оплата по договору третьими лицами не допускается.

3. Права и обязанности сторон.

3.1. По настоящему Договору «Покупатель» обязан:

3.1.1. Произвести оплату «объекта (-ов)» в соответствии с разделом 2 настоящего Договора, в срок не позднее 15 календарных дней со дня заключения настоящего Договора.

3.1.2. Принять передаваемый «Продавцом» «объект (-ы)» по акту (-ам) приема-передачи в срок не позднее 15 дней после полной оплаты «объекта (-ов)» в том качественном состоянии, в котором он (они) существует (-ют) на момент передачи. После подписания акта (-ов) приема-передачи «Покупатель» принимает на себя всю ответственность за сохранность передаваемого «объекта (-ов)».

Подписанный (-ые) сторонами акт (-ы) приема-передачи «объекта (-ов)» подтверждает (-ют) полную оплату его (-их) стоимости.

3.1.3. После выполнения «Продавцом» пункта 3.2.2. направить в орган, осуществляющий государственный кадастровый учет и государственную регистрацию прав, заявление и иные документы, требуемые для государственной регистрации перехода права собственности на «объект (-ы)», со стороны «Покупателя» не позднее срока, установленного федеральным законодательством о проведении государственной регистрации права собственности.

3.1.4. «Покупатель» (для юридических лиц) обязан подтвердить факт оплаты НДС путем предоставления «Продавцу» платежного поручения с отметкой банка о выполнении.

3.1.5. Обеспечивать беспрепятственный доступ представителям организации, оказывающей услуги по содержанию и ремонту общего имущества для проведения осмотра и обслуживания общедомовых инженерных коммуникаций, а также для ликвидации аварий *(в случае продажи подвального помещения),* обеспечивать беспрепятственный доступ владельцам инженерных коммуникаций для их обслуживания и ремонта, а также использовать нежилое здание и земельный участок в соответствии с установленными градостроительными регламентами *(в случае продажи здания с земельным участком).*

3.1.6. Сохранять коммунально-бытовое назначение или социально-культурное назначение (*если указанное предусмотрено условием приватизации муниципального имущества*).

3.2. По настоящему договору «Продавец» обязан:

3.2.1. Передать «объект (-ы)» «Покупателю» по акту (-ам) приема-передачи в течении 15 дней после полной оплаты его (-их) стоимости.

3.2.2. В течение 5 рабочих дней со дня, следующего за днем подписания «Продавцом» и «Покупателем» акта приема-передачи «объекта (-ов)», подать заявление о государственной регистрации прав на «объект (-ы)» в орган, осуществляющий государственный кадастровый учет и государственную регистрацию прав, с приложением необходимых документов.

После принятия заявления и документов органом, осуществляющим государственный кадастровый учет и государственную регистрацию прав, в течение 1 рабочего дня уведомить об этом «Покупателя» с указанием регистрационного номера и даты принятия заявления путем направления на электронную почту, указанную покупателем в заявке на участие в продаже муниципального имущества.

4. Возникновение права собственности.

4.1. Право собственности «Покупателя» на «объекты» возникает с момента их государственной регистрации.

4.2. Расходы по регистрации права собственности на «объекты» несет «Покупатель».

5. Ответственность сторон.

5.1. В случае нарушения «Покупателем» порядка оплаты, предусмотренного разделом 2 настоящего Договора, «Продавец» вправе обратиться в суд за взысканием с «Покупателя» суммы неоплаты по настоящему Договору, а также пеней, начисляемых в соответствии с п. 5.2 настоящего Договора.

5.2. В случае нарушения «Покупателем» порядка оплаты, предусмотренного п.2.3 настоящего Договора, «Покупатель» уплачивает «Продавцу» пени в размере 0,1% от суммы неоплаты за каждый день просрочки.

Просрочка внесения денежных средств в счет оплаты имущества в сумме и срок, предусмотренные разделом 2 настоящего Договора, не может составлять более десяти календарных дней (далее – «допустимая просрочка»). Просрочка свыше десяти календарных дней считается отказом покупателя от исполнения обязательств, установленных п 2.3. настоящего Договора.

После истечения допустимой просрочки «Продавец» направляет покупателю уведомление, с даты отправления которого договор считается расторгнутым, все обязательства сторон по договору прекращаются. При этом внесенный «Покупателем» задаток не возвращается.

5.3. В случае нарушения «Покупателем» сроков принятия «объекта (-ов)» от «Продавца» по акту (-ам) приема-передачи в соответствии с п. 3.1.2 настоящего Договора, а также в случае уклонения «Покупателя» от государственной регистрации перехода права собственности на «объект (-ы)», «Покупатель» уплачивает неустойку в размере 20% от цены, указанной в п. 2.2 настоящего Договора.

При этом уклонением от государственной регистрации перехода права собственности на «объект (-ы)» признается:

– несовершение «Покупателем» в установленные сроки действий по государственной регистрации перехода права собственности на «объект (-ы)»;

– неустранение «Покупателем» в установленный органом, осуществляющим государственный кадастровый учет и государственную регистрацию прав, срок причин приостановления государственной регистрации, повлекшее отказ в государственной регистрации (если такой отказ не обжалован в установленном порядке, либо в удовлетворении жалобы отказано и решение об этом вступило в законную силу).

6. Действие Договора.

Настоящий Договор вступает в силу с момента его подписания и действует до полного исполнения «Покупателем» и «Продавцом» обязательств по настоящему Договору или до расторжения настоящего Договора.

7. Заключительные положения.

7.1. Все споры, возникающие в связи с исполнением настоящего Договора и не урегулированные путем переговоров, подлежат рассмотрению в суде по месту нахождения «Продавца».

7.2. Изменения и дополнения к настоящему Договору имеют силу, если они совершены в письменной форме и подписаны уполномоченными на то лицами.

7.3. Договор составлен в трех экземплярах, имеющих одинаковую юридическую силу, два из которых остаются у «Продавца», в том числе один экземпляр «Продавца», один для представления в Управление Федеральной службы государственной регистрации, кадастра и картографии по Нижегородской области, один экземпляр передается «Покупателю».

_____	_____
/_____	/_____/
по доверенности/	
«Продавец»	«Покупатель»
м.п.	м.п.
Реквизиты:	Реквизиты:
Комитет по управлению городским имуществом и земельными ресурсами администрации города Нижнего Новгорода	_____
603005, г. Нижний Новгород, ул.Большая Покровская, д.15 ИНН 5253000265/КПП 526001001	_____ (Адрес)

ГОРОДСКАЯ ДУМА ГОРОДА НИЖНЕГО НОВГОРОДА
РЕШЕНИЕ от 25.10.2023 № 214
О внесении изменений в решение городской Думы города Нижнего Новгорода от 14.12.2022 № 265 «О бюджете города Нижнего Новгорода на 2023 год и на плановый период 2024-2025 годов»

В соответствии со статьей 16 Федерального закона от 6 октября 2003 года № 131-ФЗ «Об общих принципах организации местного самоуправления в Российской Федерации», статьей 29 Устава города Нижнего Новгорода

ГОРОДСКАЯ ДУМА РЕШИЛА:

1. Внести в решение городской Думы города Нижнего Новгорода от 14.12.2022 № 265 «О бюджете города Нижнего Новгорода на 2023 год и на плановый период 2024-2025 годов» (с изменениями, внесенными решениями городской Думы города Нижнего Новгорода от 21.02.2023 № 16, от 22.03.2023 № 36, от 26.04.2023 № 55, от 24.05.2023 № 86, от 28.06.2023 № 125, от 26.07.2023 № 153, от 08.09.2023 № 169, от 27.09.2023 № 172) следующие изменения:

1.1. Пункт 1 изложить в следующей редакции:

Еженедельная городская газета
Выпуск № 101 (1959) от 3.11.2023
Учредитель: Администрация города Нижнего Новгорода
Издатель: МКУ «РГ “День города. Нижний Новгород”»
Адрес: Нижний Новгород, Нижневолжская наб., 9а
Телефон 439-70-00
Главный редактор С.Н. АВДЕЕВ

Адрес редакции:
603001, Нижний Новгород, Нижневолжская наб., 9а
Телефоны: 439-70-00, 439-70-02
e-mail: daycity.nn@mail.ru
url: dengoroda-nn.ru
Рекламная служба: тел. 439-70-00
e-mail: dengoroda-nn@yandex.ru

Газета зарегистрирована Управлением Федеральной службы по надзору за соблюдением законодательства в сфере массовых коммуникаций и охране культурного наследия по Приволжскому федеральному округу 26.11.04. Регистрационный номер ПИ № ФС 18-1881. Материалы под рубрикой «РЕКЛАМА» публикуются на коммерческой основе. Ответственность за их содержание несет рекламодатель.

Газета отпечатана ОАО «ВОТ», г. Владимир, ул. Благонравова, 3
Заказ № 402081
Подписано в печать 2.11.2023 г. в 20.00 (по графику 20.00)
Распространяется бесплатно
Служба распространения: 439-70-00.
Тираж 999 экз.

«1. Утвердить основные характеристики бюджета города Нижнего Новгорода на 2023 год:
общий объем доходов в сумме 60 884 866 342,75 руб.;
общий объем расходов в сумме 64 476 212 372,00 руб.;
размер дефицита в сумме 3 591 346 029,25 руб.».
1.2. Пункт 12 изложить в следующей редакции:
«12. Утвердить общий объем бюджетных ассигнований, направляемых на исполнение публичных нормативных обязательств, на 2023 год в сумме 71 382 433,38 руб.».
1.3. Пункт 14 изложить в следующей редакции:
«14. Утвердить объем межбюджетных трансфертов, получаемых из других бюджетов бюджетной системы Российской Федерации, на 2023 год в сумме 36 570 673 551,58 руб.».
1.4. Пункт 16 изложить в следующей редакции:
«16. Утвердить объем резервного фонда администрации города Нижнего Новгорода на 2023 год в сумме 112 719 323,83 руб.».
1.5. Пункт 29 дополнить подпунктом 29.33 следующего содержания:
«29.33. На финансовое обеспечение части затрат по выполнению мероприятий на осуществление капитального ремонта сетей теплоснабжения и (или) горячего водоснабжения в городе Нижнем Новгороде (отдельных участков сетей теплоснабжения и (или) горячего водоснабжения) в составе мероприятий по использованию (эксплуатации) объекта соглашения (плата концедента).».
1.6. Пункт 30 дополнить подпунктом 30.11 следующего содержания:
«30.11. На финансовое обеспечение затрат, связанных с предоставлением услуг по физической реабилитации и социальной адаптации инвалидов и лиц с ограниченными возможностями.».
1.7. Приложение № 1 «Доходы бюджета города Нижнего Новгорода по группам, подгруппам и статьям классификации доходов бюджетов Российской Федерации на 2023 год» изложить в редакции согласно приложению № 1 к настоящему решению.
1.8. Приложение № 3 «Распределение бюджетных ассигнований по разделам, подразделам, целевым статьям (муниципальным программам и непрограммным направлениям деятельности), группам и подгруппам видов расходов классификации расходов бюджета города Нижнего Новгорода на 2023 год» изложить в редакции согласно приложению № 2 к настоящему решению.
1.9. Приложение № 4 «Ведомственная структура расходов бюджета города Нижнего Новгорода на 2023 год» изложить в редакции согласно приложению № 3 к настоящему решению.
1.10. Приложение № 5 «Распределение бюджетных ассигнований по целевым статьям (муниципальным программам и непрограммным направлениям деятельности), группам и подгруппам видов расходов классификации расходов бюджета города Нижнего Новгорода на 2023 год» изложить в редакции согласно приложению № 4 к настоящему решению.
1.11. Приложение № 6 «Распределение бюджетных ассигнований по разделам, подразделам, целевым статьям (муниципальным программам и непрограммным направлениям деятельности), группам и подгруппам видов расходов классификации расходов бюджета города Нижнего Новгорода на 2024-2025 годы» изложить в редакции согласно приложению № 5 к настоящему решению.
1.12. Приложение № 7 «Ведомственная структура расходов бюджета города Нижнего Новгорода на 2024-2025 годы» изложить в редакции согласно приложению № 6 к настоящему решению.
1.13. Приложение № 8 «Распределение бюджетных ассигнований по целевым статьям (муниципальным программам и непрограммным направлениям деятельности), группам и подгруппам видов расходов классификации расходов бюджета города Нижнего Новгорода на 2024-2025 годы» изложить в редакции согласно приложению № 7 к настоящему решению.
1.14. Приложение № 10 «Программа муниципальных внутренних заимствований города Нижнего Новгорода на 2023 год и на плановый период 2024-2025 годов» изложить в редакции согласно приложению № 8 к настоящему решению.
1.15. Приложение № 13 «Распределение бюджетных ассигнований на осуществление бюджетных инвестиций по объектам муниципальной собственности города Нижнего Новгорода, софинансирование капитальных вложений в которые осуществляется в 2023 году за счет межбюджетных субсидий из бюджета Нижегородской области» изложить в редакции согласно приложению № 9 к настоящему решению.
2. Решение вступает в силу после его официального опубликования.
Исполняющий полномочия главы города Нижнего Новгорода Д.А. Скалкин
Председатель городской Думы города Нижнего Новгорода О.В. Лавричев

«Полная версия решения городской Думы города Нижнего Новгорода «О внесении изменений в решение городской Думы города Нижнего Новгорода от 14.12.2022 № 265 «О бюджете города Нижнего Новгорода на 2023 год и на плановый период 2024-2025 годов»» размещена на официальном сайте администрации города Нижнего Новгорода (www.нижнийновгород.рф) и на официальном сайте городской Думы города Нижнего Новгорода (www.gordumannov.ru)

Главным управлением Министерства юстиции Российской Федерации
по Нижегородской области " 25 " октября 2023 г.
Зарегистрированы изменения в устав
Государственный регистрационный № RU 523030002023002

ГОРОДСКАЯ ДУМА ГОРОДА НИЖНЕГО НОВГОРОДА
РЕШЕНИЕ от 27.09.2023 № 171
О внесении изменений в Устав города Нижнего Новгорода

В соответствии с Федеральным законом от 6 октября 2003 года № 131-ФЗ «Об общих принципах организации местного самоуправления в Российской Федерации», Федеральным законом от 7 февраля 2011 года № 6-ФЗ «Об общих принципах организации и деятельности контрольно-счетных органов субъектов Российской Федерации, федеральных территорий и муниципальных образований», Федеральным законом от 10 июля 2023 года № 286-ФЗ «О внесении изменений в отдельные законодательные акты Российской Федерации», Федеральным законом от 10 июля 2023 года № 287-ФЗ «О внесении изменений в отдельные законодательные акты Российской Федерации», статьями 29 и 47 Устава города Нижнего Новгорода

ГОРОДСКАЯ ДУМА РЕШИЛА:

1. Внести в Устав города Нижнего Новгорода, принятый постановлением городской Думы города Нижнего Новгорода от 23.11.2005 № 91 (с изменениями, внесенными постановлениями городской Думы города Нижнего Новгорода от 20.12.2006 № 95, от 30.01.2008 № 2, от 18.02.2009 № 13, от 27.05.2009 № 54, от 25.11.2009 № 120, решениями городской Думы города Нижнего Новгорода от 15.12.2010 № 92, от 21.09.2011 № 121, от 23.05.2012 № 47, от 29.05.2013 № 72, от 18.12.2013 № 172, от 25.06.2014 № 109, от 17.12.2014 № 193, от 27.05.2015 № 106, от 22.06.2016 № 147, от 24.05.2017 № 119, от 13.12.2017 № 259, от 21.02.2018 № 9, от 27.02.2019 № 18, от 22.05.2019 № 93, от 29.01.2020 № 20, от 29.01.2020 № 21, от 24.03.2021 № 47, от 14.12.2021 № 264, от 29.04.2022 № 60, от 23.11.2022 № 234, от 26.04.2023 № 56), следующие изменения:
1.1. Статью 36 дополнить пунктом 12 следующего содержания:
«12. Депутат городской Думы города Нижнего Новгорода освобождается от ответственности за несоблюдение ограничений и запретов, требований о предотвращении или об урегулировании конфликта интересов и неисполнение обязанностей, установленных Федеральным законом от 6 октября 2003 года № 131-ФЗ «Об общих принципах организации местного самоуправления в Российской Федерации» и другими федеральными законами в целях противодействия коррупции, в случае, если несоблюдение таких ограничений, запретов и требований, а также неисполнение таких обязанностей признается следствием не зависящих от него обстоятельств в порядке, предусмотренном частями 3-6 статьи 13 Федерального закона от 25 декабря 2008 года № 273-ФЗ «О противодействии коррупции».».
1.2. Статью 38 дополнить пунктом 12.1 следующего содержания:
«12.1. Глава города Нижнего Новгорода освобождается от ответственности за несоблюдение ограничений и запретов, требований о предотвращении или об урегулировании конфликта интересов и неисполнение обязанностей, установленных Федеральным законом от 6 октября 2003 года № 131-ФЗ «Об общих принципах организации местного самоуправления в Российской Федерации» и другими федеральными законами в целях противодействия коррупции, в случае, если несоблюдение таких ограничений, запретов и требований, а также неисполнение таких обязанностей признается следствием не зависящих от него обстоятельств в порядке, предусмотренном частями 3-6 статьи 13 Федерального закона от 25 декабря 2008 года № 273-ФЗ «О противодействии коррупции».».
1.3. В статье 45.1:
1.3.1. В пункте 5 слова «Федеральным законом «Об общих принципах организации и деятельности контрольно-счетных органов субъектов Российской Федерации и муниципальных образований», Федеральным законом «Об общих принципах организации местного самоуправления в Российской Федерации»» заменить словами «Федеральным законом от 7 февраля 2011 года № 6-ФЗ «Об общих принципах организации и деятельности контрольно-счетных органов субъектов Российской Федерации, федеральных территорий и муниципальных образований», Федеральным законом от 6 октября 2003 года № 131-ФЗ «Об общих принципах организации местного самоуправления в Российской Федерации»».
1.3.2. Дополнить пунктом 8 следующего содержания:
«8. Должностное лицо контрольно-счетной палаты города Нижнего Новгорода, замещающее муниципальную должность, освобождается от ответственности за несоблюдение ограничений и запретов, требований о предотвращении или об урегулировании конфликта интересов и неисполнение обязанностей, установленных Федеральным законом от 6 октября 2003 года № 131-ФЗ «Об общих принципах организации местного самоуправления в Российской Федерации», Федеральным законом от 7 февраля 2011 года № 6-ФЗ «Об общих принципах организации и деятельности контрольно-счетных органов субъектов Российской Федерации, федеральных территорий и муниципальных образований» и другими федеральными законами в целях противодействия коррупции, в случае, если несоблюдение таких ограничений, запретов и требований, а также неисполнение таких обязанностей признается следствием не зависящих от него обстоятельств в порядке, предусмотренном частями 3-6 статьи 13 Федерального закона от 25 декабря 2008 года № 273-ФЗ «О противодействии коррупции».».
1.4. В статье 45.2:
1.4.1. В абзаце пятом пункта 4 слова «Федеральным законом «Об общих принципах организации и деятельности контрольно-счетных органов субъектов Российской Федерации и муниципальных образований»» заменить словами «Федеральным законом от 7 февраля 2011 года № 6-ФЗ «Об общих принципах организации и деятельности контрольно-счетных органов субъектов Российской Федерации, федеральных территорий и муниципальных образований»».
1.4.2. В подпункте 3 пункта 11 слова «Федеральным законом «Об общих принципах организации и деятельности контрольно-счетных органов субъектов Российской Федерации и муниципальных образований»» заменить словами «Федеральным законом от 7 февраля 2011 года № 6-ФЗ «Об общих принципах организации и деятельности контрольно-счетных органов субъектов Российской Федерации, федеральных территорий и муниципальных образований»».
2. Настоящее решение вступает в силу после его официального опубликования после государственной регистрации.
Глава города Нижнего Новгорода Ю.В. Шалабаев
Председатель городской Думы города Нижнего Новгорода О.В. Лавричев

ГОРОДСКАЯ ДУМА ГОРОДА НИЖНЕГО НОВГОРОДА
РЕШЕНИЕ от 25.10.2023 № 225
О внесении изменений в Приложение № 5 к Правилам установки и эксплуатации рекламных конструкций в муниципальном образовании городской округ город Нижний Новгород, принятым решением городской Думы города Нижнего Новгорода от 19.09.2012 № 119

В соответствии с Федеральным законом от 6 октября 2003 года № 131-ФЗ «Об общих принципах организации местного самоуправления в Российской Федерации», Федеральным законом от 13 марта 2006 года № 38-ФЗ «О рекламе», статьей 29 Устава города Нижнего Новгорода

ГОРОДСКАЯ ДУМА РЕШИЛА:

1. Внести в Приложение № 5 к Правилам установки и эксплуатации рекламных конструкций в муниципальном образовании городской округ город Нижний Новгород, принятым решением городской Думы города Нижнего Новгорода от 19.09.2012 № 119 (с изменениями, внесенными решениями городской Думы города Нижнего Новгорода от 30.01.2013 № 10, от 20.02.2013 № 23, от 26.06.2013 № 96, от 09.08.2013 № 110, от 29.01.2014 № 12, от 16.04.2014 № 69, от 24.09.2014 № 127, от 27.05.2015 № 123, от 16.12.2015 № 262, от 22.06.2016 № 135, от 21.09.2016 № 161, от 21.12.2016 № 270, от 24.05.2017 № 114, от 20.09.2017 № 177, от 18.10.2017 № 205, от 20.06.2018 № 159, от 21.11.2018 № 240, от 12.12.2018 № 263, от 27.03.2019 № 67, от 19.06.2019 № 112, от 23.10.2019 № 174, от 29.04.2020 № 78, от 29.04.2020 № 83, от 23.06.2020 № 125, от 24.03.2021 № 69, от 22.06.2022 № 130, от 22.06.2022 № 131, от 27.07.2022 № 163, от 23.11.2022 № 246, от 22.03.2023 № 45), следующие изменения:
1.1. Дополнить подпунктом 1.1.6 следующего содержания:
«1.1.6. Российская Федерация, Нижегородская область, городской округ город Нижний Новгород, город Нижний Новгород, Московское шоссе, дом 4г.».
1.2. Дополнить новым пунктом 2.7 следующего содержания:
«2.7. В случае размещения медиафасада по адресу: Российская Федерация, Нижегородская область, городской округ город Нижний Новгород, город Нижний Новгород, Московское шоссе, дом 4г необходимо соблюдать следующие требования:
2.7.1. Медиафасад (угловой медиафасад) должен размещаться на главном фасаде здания, выходящем в сторону дома 4а по Московскому шоссе, с заходом на боковой фасад здания, выходящий на Московское и Сормовское шоссе.
2.7.2. Общая площадь информационного поля медиафасада (углового медиафасада) должна быть не менее 103 кв.м, при этом площадь информационного поля части углового медиафасада, размещаемого на главном фасаде, выходящем в сторону дома 4а по Московскому шоссе, должна составлять не менее 59 % от общей площади всей конструкции.».
1.3. Пункт 2.7 считать пунктом 2.8.
2. Решение вступает в силу с 1 марта 2024 года.
Исполняющий полномочия главы города Нижнего Новгорода Д.А. Скалкин
Председатель городской Думы города Нижнего Новгорода О.В. Лавричев

ГОРОДСКАЯ ДУМА ГОРОДА НИЖНЕГО НОВГОРОДА
РЕШЕНИЕ от 25.10.2023 № 226
О внесении изменений в решение городской Думы города Нижнего Новгорода от 16.02.2011 № 15 «Об утверждении Положения о порядке продажи жилых помещений муниципального жилищного фонда города Нижнего Новгорода»

В соответствии с Федеральным законом от 6 октября 2003 года № 131-ФЗ «Об общих принципах организации местного самоуправления в Российской Федерации», статьей 29 Устава города Нижнего Новгорода

ГОРОДСКАЯ ДУМА РЕШИЛА:

1. Внести в решение городской Думы города Нижнего Новгорода от 16.02.2011 № 15 «Об утверждении Положения о порядке продажи жилых помещений муниципального жилищного фонда города Нижнего Новгорода» (с изменениями, внесенными решениями городской Думы города Нижнего Новгорода от 25.05.2011 № 76, от 20.09.2017 № 186), следующие изменения:
1.1. Название изложить в следующей редакции: «Об утверждении Положения о порядке продажи долей в праве общей долевой собственности на жилые помещения муниципального жилищного фонда муниципального образования городской округ город Нижний Новгород».
1.2. Пункт 1 изложить в следующей редакции:
«1. Принять Положение о порядке продажи долей в праве общей долевой собственности на жилые помещения муниципального жилищного фонда муниципального образования городской округ город Нижний Новгород (прилагается).».
1.3. Пункт 2 исключить.
2. Внести в Положение о порядке продажи жилых помещений муниципального жилищного фонда города Нижнего Новгорода, утвержденное решением городской Думы города Нижнего Новгорода от 16.02.2011 № 15 (с изменениями, внесенными решениями городской Думы города Нижнего Новгорода от 25.05.2011 № 76, от 20.09.2017 № 186), следующие изменения:
2.1. Название приложения изложить в следующей редакции:
«Положение о порядке продажи долей в праве общей долевой собственности на жилые помещения муниципального жилищного фонда муниципального образования городской округ город Нижний Новгород».
2.2. В пункте 1.1 слова «жилых помещений» заменить словами «долей в праве общей долевой собственности на жилые помещения», слова «города Нижнего Новгорода» заменить словами «муниципального образования городской округ город Нижний Новгород».
2.3. Пункт 1.2 изложить в следующей редакции:
«1.2. В соответствии с настоящим Положением продаже подлежат доли в праве общей долевой собственности на жилые помещения (квартиры, комнаты, жилые дома) (далее – доли жилых помещений), свободные от прав третьих лиц, на которые зарегистрировано право муниципальной собственности муниципального образования городской округ город Нижний Новгород.».
2.4. Пункт 1.3 исключить.
2.5. Пункт 1.4 изложить в следующей редакции:
«1.4. Предметом продажи не могут являться доли жилых помещений:
расположенных в домах, подлежащих сносу;
расположенных в домах, подлежащих изъятию для государственных или муниципальных нужд;
признанных в установленном порядке непригодными для проживания;
расположенных в домах, признанных в установленном порядке аварийными и подлежащими сносу или реконструкции;
отнесенных к муниципальному жилищному фонду коммерческого использования.».
2.6. Пункт 2.1 изложить в следующей редакции:
«2.1. Продаже подлежат доли в праве общей долевой собственности на жилые помещения, если выдел доли в натуре не допускается законом или невозможен без несоразмерного ущерба имуществу, находящемуся в общей долевой собственности.».
2.7. Пункт 2.5 изложить в следующей редакции:
«2.5. Участник долевой собственности, желающий приобрести долю жилого помещения (далее – Покупатель), в течение 30 календарных дней со дня получения уведомления подает заявление о приобретении доли жилого помещения (далее – заявление) в администрацию города Нижнего Новгорода, к которому прилагает следующие документы:
2.5.1. Документ, удостоверяющий личность Покупателя.
В случае если от имени Покупателя действует представитель, предоставляется документ, удостоверяющий личность представителя, и документ, подтверждающий полномочия представителя.
2.5.2. Документы, являющиеся основаниями для осуществления государственной регистрации права на долю в праве общей долевой собственности на жилое помещение из числа предусмотренных частью 2 статьи 14 Федерального закона от 13 июля 2015 года «О государственной регистрации».».
2.8. Пункт 2.6 изложить в следующей редакции:
«2.6. Документы, указанные в подпункте 2.5.2 настоящего Положения, представляются в копиях с одновременным представлением оригиналов. После проверки соответствия копий оригиналам, оригиналы возвращаются заявителю.
Администрация города Нижнего Новгорода в течение 2 рабочих дней со дня представления заявления и документов, указанных в пункте 2.5 настоящего Положения, направляет запрос в Управление Федеральной службы государственной регистрации, кадастра и картографии по Нижегородской области о предоставлении выписки из Единого государственного реестра недвижимости об объекте недвижимости, подтверждающей право собственности Покупателя на долю в праве общей долевой собственности на жилое помещение.».
2.9. В пункте 2.8 слово «индивидуальном» исключить, слово «приходящего» заменить словом «приходящегося».
2.10. В пункте 2.13:
2.10.1. В абзаце первом слова «10 рабочих дней» заменить словами «20 рабочих дней».
2.10.2. Абзац второй изложить в следующей редакции:
«Договор купли-продажи доли жилого помещения подлежит нотариальному удостоверению.».
2.11. Пункт 2.15 дополнить абзацем третьим следующего содержания:
«В этом случае договор купли-продажи подлежит расторжению, решение о продаже доли жилого помещения подлежит отмене.».
2.12. Раздел 3 «Порядок и условия продажи на аукционе жилых помещений муниципального жилищного фонда города Нижнего Новгорода» исключить.
3. Решение вступает в силу после его официального опубликования.
Исполняющий полномочия главы города Нижнего Новгорода Д.А. Скалкин
Председатель городской Думы города Нижнего Новгорода О.В. Лавричев

ГОРОДСКАЯ ДУМА ГОРОДА НИЖНЕГО НОВГОРОДА
РЕШЕНИЕ от 25.10.2023 № 227
О внесении изменений в приложения № 1-9 к постановлению городской Думы города Нижнего Новгорода от 25.01.2006 № 2 «Об утверждении положений о территориальных органах администрации города Нижнего Новгорода»

В соответствии с Федеральным законом от 6 октября 2003 года № 131-ФЗ «Об общих принципах организации местного самоуправления в Российской Федерации», статьей 29 Устава города Нижнего Новгорода

ГОРОДСКАЯ ДУМА РЕШИЛА:

1. Внести в приложения № 1-9 к постановлению городской Думы города Нижнего Новгорода от 25.01.2006 № 2 «Об утверждении Положений о территориальных органах администрации города Нижнего Новгорода» (с изменениями, внесенными постановлениями городской Думы города Нижнего Новгорода от 21.04.2006 № 29, от 16.04.2008 № 65, от 17.12.2008 № 211, от 27.05.2009 № 53, от 21.10.2009 № 104, решениями городской Думы города Нижнего Новгорода от 21.06.2011 № 92, от 24.04.2013 № 66, от 28.01.2015 № 10, от 18.02.2015 № 27, от 16.12.2015 № 270, от 21.12.2016 № 260, от 22.03.2017 № 51, от 21.06.2017 № 134, от 17.10.2018 № 209, от 27.02.2019 № 28, от 26.02.2020 № 31, от 27.05.2020 № 109, от 23.06.2021 № 152, 23.03.2022 № 47, 25.01.2023 № 7) следующие изменения:
1.1.В приложениях № 1-8 пункты 4.2 дополнить подпунктами 4.2.8 следующего содержания:
«4.2.8. В пределах полномочий, установленных правовым актом администрации города Нижнего Новгорода, осуществляет ведение муниципальной информационной системы «Управление имуществом и земельными ресурсами города Нижнего Новгорода».
1.2.В приложении № 9 пункт 3.2 дополнить подпунктом 3.2.7 следующего содержания:
«3.2.7. В пределах полномочий, установленных правовым актом администрации города Нижнего Новгорода, осуществляет ведение муниципальной информационной системы «Управление имуществом и земельными ресурсами города Нижнего Новгорода».
2. Решение вступает в силу после его официального опубликования.
Исполняющий полномочия главы города Нижнего Новгорода Д.А. Скалкин
Председатель городской Думы города Нижнего Новгорода О.В. Лавричев

ГОРОДСКАЯ ДУМА ГОРОДА НИЖНЕГО НОВГОРОДА
РЕШЕНИЕ от 25.10.2023 № 228
О внесении изменений в Календарный план физкультурных мероприятий и спортивных мероприятий муниципального образования городской округ город Нижний Новгород на 2023 год, утвержденный решением городской Думы города Нижнего Новгорода от 25.01.2023 № 1

В соответствии со статьей 16 Федерального закона от 6 октября 2003 года № 131-ФЗ «Об общих принципах организации местного самоуправления в Российской Федерации», статьей 9 Федерального закона от 4 декабря 2007 года № 329-ФЗ «О физической культуре и спорте в Российской Федерации», статьей 29 Устава города Нижнего Новгорода, в целях создания условий для развития физической культуры и массового спорта, организации проведения официальных, физкультурно-оздоровительных и спортивных мероприятий города Нижнего Новгорода

ГОРОДСКАЯ ДУМА РЕШИЛА:

1. Внести в Календарный план физкультурных мероприятий и спортивных мероприятий муниципального образования городской округ город Нижний Новгород на 2023 год, утвержденный решением городской Думы города Нижнего Новгорода от 25.01.2023 года № 1 (с изменениями, внесенными решениями городской Думы города Нижнего Новгорода от 26.04.2023 № 75, от 24.05.2023 № 100) следующие изменения:
1.1.Пункт 3 раздела «Спортивная акробатика» изложить в следующей редакции:
«

3	Кубок главы города Нижнего Новгорода по спортивной акробатике «Настоящий Акробат»	Ноябрь-декабрь	По назначению	600

».
1.2.Дополнить новым разделом «КИОКУШИН» следующего содержания:
«

КИОКУШИН				
1	Открытый турнир по киокушин «Ронин»	Ноябрь	По назначению	150

».
1.3. Подраздел «Часть I. Областные, межрегиональные, всероссийские и международные спортивные мероприятия» раздела «Мероприятия, проводимые совместно с министерством спорта Нижегородской области, раздел «Фехтование» дополнить строкой следующего содержания:
«

2	Всероссийские соревнования по фехтованию на саблях среди мужчин и женщин	Декабрь	По назначению	500

».
1.4. Раздел «Организационно – массовые мероприятия» дополнить строками следующего содержания:
«

14	Межрегиональные соревнования «II фестиваль легкой атлетики «Королева спорта»	Октябрь	По назначению	200
15	Фестиваль футбола «Кубок Футбольных мам»	Декабрь	По назначению	150

».
1.5. Раздел «КАРАТЭ» дополнить строкой следующего содержания:
«

5	Спортивно-патриотический турнир по каратэ, посвященный Герою России Гурову И.В.	Октябрь	По назначению	200

».
2. Решение вступает в силу после его официального опубликования и распространяется на правоотношения, возникшие с 25 сентября 2023 года.
Исполняющий полномочия главы города Нижнего Новгорода Д.А. Скалкин
Председатель городской Думы города Нижнего Новгорода О.В. Лавричев

ГОРОДСКАЯ ДУМА ГОРОДА НИЖНЕГО НОВГОРОДА
РЕШЕНИЕ от 25.10.2023 № 229
О внесении изменений в раздел I «Нежилые помещения и здания» Прогнозного плана (программы) приватизации муниципального имущества, находящегося в собственности муниципального образования городской округ город Нижний Новгород, на 2021-2023 годы, принятого решением городской Думы города Нижнего Новгорода от 16.12.2020 № 81

В соответствии с Федеральным законом от 21 декабря 2001 года № 178-ФЗ «О приватизации государственного и муниципального имущества», статьей 29 Устава города Нижнего Новгорода, Порядком планирования приватизации имущества, находящегося в собственности муниципального образования город Нижний Новгород, и утверждения отчетов об исполнении прогнозных планов (программ) приватизации имущества, находящегося в собственности муниципального образования город Нижний Новгород, принятым решением городской Думы города Нижнего Новгорода от 22.06.2016 № 131,

ГОРОДСКАЯ ДУМА РЕШИЛА:

1. Внести в раздел I «Нежилые помещения и здания» Прогнозного плана (программы) приватизации муниципального имущества, находящегося в собственности муниципального образования городской округ город Нижний Новгород, на 2021-2023 годы, принятого решением городской Думы города Нижнего Новгорода от 16.12.2020 № 81 (с изменениями, внесенными решениями городской Думы города Нижнего Новгорода от 27.01.2021 № 2, от 17.02.2021 № 21, от 24.03.2021 № 49, от 28.04.2021 № 79, от 26.05.2021 № 106, от 23.06.2021 № 132, от 28.07.2021 № 157, от 22.09.2021 № 186, от 27.10.2021 № 211, от 24.11.2021 № 239, от 14.12.2021 № 266, от 26.01.2022 № 2, от 24.02.2022 № 21, от 05.03.2022 № 36, от 23.03.2022 № 41, от 29.04.2022 № 62, от 25.05.2022 № 101, от 22.06.2022 № 119, от 28.09.2022 № 173, от 26.10.2022 № 213, от 23.11.2022 № 236, от 25.01.2023 № 2, от 21.02.2023 № 27, от 26.04.2023 № 57, от 24.05.2023 № 91, от 28.06.2023 № 128, от 26.07.2023 № 155, от 27.09.2023 № 177), следующие изменения:
1.1. В подразделе «Канавинский район» строки:
«

6-р Мира, д.23 *)	1899,6	Нежилое двухэтажное здание (административное здание), в том числе подземных этажей 0	Продажа на конкурсе	Открытая	52:18:0030018:15
*) Здание является объектом культурного наследия регионального значения – «Торгово-складской корпус Нижегородской ярмарки», конец XIX века, включенным в единый государственный реестр объектов культурного наследия (памятников истории и культуры) народов Российской Федерации на основании приказа Управления государственной охраны объектов культурного наследия Нижегородской области от 19.12.2022 № 528.					

»

заменить строками:

«

6-р Мира, д.23 *)	1899,6	Нежилое двухэтажное здание (административное здание), в том числе подземных этажей 0	Продажа на аукционе	Открытая	52:18:0030018:15
*) Здание является объектом культурного наследия регионального значения – «Торгово-складской корпус Нижегородской ярмарки», включенным в единый государственный реестр объектов культурного наследия (памятников истории и культуры) народов Российской Федерации на основании приказа Управления государственной охраны объектов культурного наследия Нижегородской области от 19.12.2022 № 528. Приказом Управления государственной охраны объектов культурного наследия Нижегородской области от 21.09.2023 № 28 на данный объект культурного наследия утверждено охранное обязательство.					

».

1.2. Подраздел «Советский район» дополнить строками следующего содержания:

«

ул. Чукотская, д.3А, пом. П10	5,8	Нежилое помещение на этаже № 1	Продажа на аукционе	Открытая	52:18:0070228:1885
ул. Чукотская, д.3А, пом. П11	5,2	Нежилое помещение на этаже № 1	Продажа на аукционе	Открытая	52:18:0070228:1884

».

2. Решение вступает в силу после его официального опубликования.
Исполняющий полномочия главы города Нижнего Новгорода Д.А. Скалкин
Председатель городской Думы города Нижнего Новгорода О.В. Лавричев

ГОРОДСКАЯ ДУМА ГОРОДА НИЖНЕГО НОВГОРОДА
РЕШЕНИЕ от 25.10.2023 № 230

О внесении изменений в Перечень муниципального имущества, в отношении которого администрация города Нижнего Новгорода вправе заключать договоры аренды, договоры безвозмездного пользования, договоры доверительного управления муниципальным имуществом, иные договоры, предусматривающие переход прав владения и (или) пользования муниципальным имуществом без проведения конкурсов или аукционов на право заключения этих договоров в случаях, установленных законодательством, утвержденный решением городской Думы города Нижнего Новгорода от 17.06.2015 № 143

В соответствии с Федеральным законом от 6 октября 2003 года № 131-ФЗ «Об общих принципах организации местного самоуправления в Российской Федерации», статьей 29 Устава города Нижнего Новгорода, Положением о порядке управления и распоряжения имуществом, находящимся в муниципальной собственности города Нижнего Новгорода, о порядке принятия имущества в муниципальную собственность, принятым решением городской Думы города Нижнего Новгорода от 27.05.2015 № 114,

ГОРОДСКАЯ ДУМА РЕШИЛА:

1. Внести в Перечень муниципального имущества, в отношении которого администрация города Нижнего Новгорода вправе заключать договоры аренды, договоры безвозмездного пользования, договоры доверительного управления муниципальным имуществом, иные договоры, предусматривающие переход прав владения и (или) пользования муниципальным имуществом без проведения конкурсов или аукционов на право заключения этих договоров в случаях, установленных законодательством, утвержденный решением городской Думы города Нижнего Новгорода от 17.06.2015 № 143 (с изменениями, внесенными решениями городской Думы города Нижнего Новгорода от 02.09.2015 № 166, от 28.10.2015 № 221, от 23.03.2016 № 52, от 20.04.2016 № 82, от 25.05.2016 № 108, от 21.09.2016 № 165, от 23.11.2016 № 247, от 22.02.2017 № 35, от 22.03.2017 № 58, от 19.04.2017 № 70, от 24.05.2017 № 111, от 21.06.2017 № 124, от 20.09.2017 № 165, от 18.10.2017 № 197, от 15.11.2017 № 243, от 13.12.2017 № 261, от 11.07.2018 № 178, от 21.11.2018 № 223, от 27.02.2019 № 20, от 27.03.2019 № 48, от 22.05.2019 № 94, от 19.06.2019 № 104, от 16.07.2019 № 129, от 18.09.2019 № 144, от 23.10.2019 № 166, от 27.11.2019 № 193, от 18.12.2019 № 210, от 29.01.2020 № 4, от 26.02.2020 № 27, от 27.03.2020 № 53, от 29.04.2020 № 71, от 27.05.2020 № 99 от 23.06.2020 № 119, от 29.07.2020 № 156, от 03.09.2020 № 161, от 28.10.2020 № 17, от 25.11.2020 № 52, от 16.12.2020 № 83, от 27.01.2021 № 3, от 17.02.2021 № 22, от 24.03.2021 № 50, от 28.04.2021 № 80, от 28.07.2021 № 158, от 24.11.2021 № 240, от 14.12.2021 № 267, от 23.12.2021 № 283, от 26.01.2022 № 3, от 23.03.2022 № 42, от 22.06.2022 № 120, от 27.07.2022 № 158, от 28.09.2022 № 175, от 11.10.2022 № 206, от 26.10.2022 № 214, от 23.11.2022 № 237, от 21.12.2022 № 274, от 21.02.2023 № 28, от 26.04.2023 № 58, от 28.06.2023 № 129, от 27.09.2023 № 178), изменения, дополнив раздел «Нижегородский район» строками следующего содержания:

«

	г. Нижний Новгород	Ковалихинская	26	-	Нежилое помещение кв. 10	Этаж № 1	32,2	52:18:0060078:438
	г. Нижний Новгород	Академика И.Н.Блохиной	2/3	-	Нежилое здание (областной военный комиссариат)	3, в том числе подземных 1	449,7	52:18:0060071:20

».

2. Решение вступает в силу после его официального опубликования.
Исполняющий полномочия главы города Нижнего Новгорода Д.А. Скалкин
Председатель городской Думы города Нижнего Новгорода О.В. Лавричев

ГОРОДСКАЯ ДУМА ГОРОДА НИЖНЕГО НОВГОРОДА
РЕШЕНИЕ от 25.10.2023 № 231

О внесении изменений в перечень муниципального имущества города Нижнего Новгорода, которое администрация города Нижнего Новгорода передает по договору аренды или договору безвозмездного пользования некоммерческим организациям, за исключением имущества, которое предоставляется социально ориентированным некоммерческим организациям в форме предоставления муниципальной имущественной поддержки, утвержденный решением городской Думы города Нижнего Новгорода от 19.10.2016 № 201

В соответствии с Федеральным законом от 6 октября 2003 года № 131-ФЗ «Об общих принципах организации местного самоуправления в Российской Федерации», статьей 29 Устава города Нижнего Новгорода, Положением о порядке управления и распоряжения имуществом, находящимся в муниципальной собственности города Нижнего Новгорода, о порядке принятия имущества в муниципальную собственность, принятым решением городской Думы города Нижнего Новгорода от 27.05.2015 № 114,

ГОРОДСКАЯ ДУМА РЕШИЛА:

1. Внести в перечень муниципального имущества города Нижнего Новгорода, которое администрация города Нижнего Новгорода передает по договору аренды или договору безвозмездного пользования некоммерческим организациям, за исключением имущества, которое предоставляется социально ориентированным некоммерческим организациям в форме предоставления муниципальной имущественной поддержки, утвержденный решением городской Думы города Нижнего Новгорода от 19.10.2016 № 201 (с изменениями, внесенными решениями городской Думы города Нижнего Новгорода от 23.11.2016 № 249, от 21.12.2016 № 264, от 25.01.2017 № 4, от 22.02.2017 № 36, от 22.03.2017 № 59, от 19.04.2017 № 71, от 24.05.2017 № 110, от 19.07.2017 № 156, от 20.09.2017 № 164, от 15.11.2017 № 244, от 25.04.2018 № 87, от 19.09.2018 № 193, от 21.11.2018 № 225, от 24.04.2019 № 73, от 29.01.2020 № 3, от 27.03.2020 № 51, от 23.06.2020 № 121, от 29.07.2020 № 152, от 03.09.2020 № 160, от 28.10.2020 № 18, от 24.03.2021 № 51, от 28.04.2021 № 88, от 27.10.2021 № 212, от 27.07.2022 № 159, от 28.09.2022 № 176, от 21.12.2022 № 275, от 21.02.2023 № 29, от 22.03.2023 № 42, от 27.09.2023 № 179), следующие изменения:

1.1. Раздел «Приокский район» дополнить строками следующего содержания:

«

	г. Нижний Новгород	пр-кт Гагарина	146		Часть (28,5 кв.м) нежилого помещенияпом п3, обозначенная уполномоченным органом технической инвентаризации и учета объектов недвижимости комнатами № № 1-4 (по плану БТИ)	Этаж № 1	28,5	1963	Безвозмездное пользование		Политическое образование и воспитание граждан, формирование общественного мнения по любым вопросам общественной жизни, доведение этих мнений до широкой общественности и органов государственной власти	Все социальные группы	Политическое образование и воспитание граждан, формирование общественного мнения по любым вопросам общественной жизни, доведение этих мнений до широкой общественности и органов государственной власти		52:18:0080034:62

».

1.2. Раздел «Советский район» дополнить строками следующего содержания:

«

	г. Нижний Новгород	Бориса Панина	19		Нежилое помещение пом П105	Этаж № 1	40,3	1969	Безвозмездное пользование		Размещение штаба некоммерческой организации. Изучение условий жизни пожилых людей, создание банка одиноких, больных пенсионеров, нуждающихся в помощи, с целью обеспечения оказания адресной помощи. Осуществление сотрудничества с органами местного самоуправления, службами пенсионного фонда и социальной защиты, другими общедоступными организациями по защите прав пенсионеров. Организация досуга, участие в культурно-массовых мероприятиях, праздниках по случаю юбилейных дат.	Граждане пенсионного возраста.	Объединение людей, обладающих богатым профессиональным и жизненным опытом, создание возможности направления их активности в конструктивное русло. Вызов общественного интереса, привлечение внимания власти к решению проблем людей старшего поколения. Вовлечение пенсионеров в решение проблем людей старшего поколения, в полноценную деятельность на благо нашей страны. Формирование у людей старшего поколения чувства их востребованности обществом. Создание условий для успешной адаптации пожилых людей, инвалидов пенсионного возраста и военных пенсионеров к условиям современной жизни. Формирование у пенсионеров позитивного восприятия социальной политики государства		52:18:0070078:883
	г. Нижний Новгород	Бекетова	59		Нежилое помещение пом П3	Этаж № 1	26	1963	Безвозмездное пользование		Политическое образование и воспитание граждан, формирование общественного мнения по любым вопросам общественной жизни, доведение этих мнений до широкой общественности и органов государственной власти	Все социальные группы	Политическое образование и воспитание граждан, формирование общественного мнения по любым вопросам общественной жизни, доведение этих мнений до широкой общественности и органов государственной власти		52:18:0070229:173

».

1.3. Раздел «Сормовский район» дополнить строкой следующего содержания:

«

	г. Нижний Новгород	Дубравная 5-линия	3		часть (723,6 кв.м) нежилого здания (детский сад) общей площадью 1263,4 кв.м, обозначенная комнатами № № 1-4, 7-22, 33-39 на 1-м этаже, № № 11-23 на 2-м этаже	Этаж 1,2	723,6	1957	Безвозмездное пользование		Создание производственного комплекса по изготовлению методических пособий для работы с детьми с аутизмом и другими ментальными особенностями здоровья, изготовлению развивающих игрушек из дерева, изделий из керамики, организация прохождения практики для учеников соответствующих учреждений, профориентация детей с аутизмом и другими ментальными нарушениями.	Дети от 3 до 14 лет с аутизмом и другими ментальными нарушениями, которые будут использовать продукцию, производимую как самостоятельно, так и вместе с преподавателями, логопедами, дефектологами; дети 12-17 лет различных категорий, которые будут проходить стажировку, профориентацию, практику, получать опыт работы на различных станках, гончарному ремеслу, шлифовке и подготовке деталей, работе с деревом; благотворительные организации, государственные учреждения, некоммерческие и коммерческие организации, работающие в сфере реабилитации детей с аутизмом и другими ментальными особенностями здоровья	Увеличение обеспеченности на безвозмездной основе социальных учреждений, государственных, некоммерческих учреждений Нижегородской области качественными, оригинальными пособиями для работы с детьми с аутизмом и другими ментальными особенностями здоровья. Увеличение доступности выбора профессий и сфер трудовой реализации подростков с аутизмом и другими ментальными особенностями здоровья. Увеличение количества развивающих игрушек для детей не только с особенностями ментального развития, но и детей в возрасте от 3 до 6 лет		52:18:0010349:68

».

2. Решение вступает в силу после его официального опубликования.
Исполняющий полномочия главы города Нижнего Новгорода Д.А. Скалкин
Председатель городской Думы города Нижнего Новгорода О.В. Лавричев

ГОРОДСКАЯ ДУМА ГОРОДА НИЖНЕГО НОВГОРОДА
РЕШЕНИЕ от 25.10.2023 № 240

Об участии муниципального образования городской округ город Нижний Новгород в реализации на территории Нижегородской области проекта инициативного бюджетирования «Вам решать!» в 2024 году

В соответствии со статьей 26.1 Федерального закона от 6 октября 2003 года № 131-ФЗ «Об общих принципах организации местного самоуправления в Российской Федерации», Законом Нижегородской области от 30 декабря 2020 года № 173-З «Об инициативном бюджетировании в Нижегородской области», Порядком конкурсного отбора инициативных проектов в рамках проекта инициативного бюджетирования «Вам решать!», утвержденным постановлением Правительства Нижегородской области от 22 декабря 2017 г. № 945, приказом министерства внутренней региональной и муниципальной политики Нижегородской области от 6 октября 2023 г. № 320-113/23П/од «О проведении конкурсного отбора инициативных проектов в рамках проекта инициативного бюджетирования «Вам решать!», статьей 29 Устава города Нижнего Новгорода

ГОРОДСКАЯ ДУМА РЕШИЛА:

Муниципальному образованию городской округ город Нижний Новгород принять участие в реализации на территории Нижегородской области проекта инициативного бюджетирования «Вам решать!» в 2024 году.
Председатель городской Думы
города Нижнего Новгорода О.В. Лавричев

ГОРОДСКАЯ ДУМА ГОРОДА НИЖНЕГО НОВГОРОДА
РЕШЕНИЕ от 25.10.2023 № 241

О внесении изменения в границы территориального общественного самоуправления Автозаводского района, установленные постановлением городской Думы города Нижнего Новгорода от 22.12.1999 № 73 «Об установлении границ территориального общественного самоуправления»

В соответствии со статьей 27 Федерального закона от 6 октября 2003 года № 131-ФЗ «Об общих принципах организации местного самоуправления в Российской Федерации», статьей 19 Устава города Нижнего Новгорода, Положением о территориальном общественном самоуправлении в муниципальном образовании городской округ город Нижний Новгород, утвержденным постановлением городской Думы города Нижнего Новгорода от 24.05.2006 № 41, и на основании предложений конференций жителей территориального общественного самоуправления № 4, территориального общественного самоуправления № 5, территориального общественного самоуправления № 10 «Мончегорский», территориального общественного самоуправления № 14 поселка Новое Доскино, территориального общественного самоуправления № 16 поселка Мостоотряд

ГОРОДСКАЯ ДУМА РЕШИЛА:

1. Внести в границы территориального общественного самоуправления Автозаводского района, установленные постановлением городской Думы города Нижнего Новгорода от 22.12.1999 № 73 «Об установлении границ территориального общественного самоуправления» (с изменениями, внесенными постановлениями городской Думы города Нижнего Новгорода от 28.11.2001 № 63, от 16.04.2008 № 69, от 28.05.2008 № 97, от 28.01.2009 № 5, от 18.02.2009 № 23, от 22.04.2009 № 44, 21.04.2010 № 47, решениями городской Думы города Нижнего Новгорода от 25.05.2011 № 71, от 23.05.2012 № 57, от 20.02.2013 № 14, от 15.04.2015 № 101, от 27.05.2015 № 133, от 21.09.2016 № 178, от 25.01.2017 № 11, от 27.03.2019 № 58, от 27.11.2019 № 202, от 26.04.2023 № 83), следующие изменения:
1.1. Раздел «Территориальное общественное самоуправление № 4» изложить в следующей редакции:
«Территориальное общественное самоуправление № 4
Число жителей – 23461 чел.
Шоссе Южное – дома № 2, 2а, 2б, 4, 4а, 6, 8, 10, 12, 14, 16а, 16б, 18, 20, 20а, 22, 22а, 22б, 24, 24а, 24б, 26, 26а, 26б, 28, корп. 1, 28, корп. 2, 28а, 28б, 30, 30а, 30б, 32, 32а, 34, 34а, 36, 38, 38а, 40, 40а, 42, 42а, 44, 46, 46а, 48, 50, 52, 54, 54а, 60
Улицы: 6-й микрорайон, Афанасьева,
Веденяпина – дома № 5-13, 15, 17, 19, 20, 21, 22, 22а, 23-30, 32
Дуденевская, Коломенская – дома № 4, Ляпунова, Минеева – дома № 1, 3, Нарвская, Турнирная, Тюленина – дома № 4, 7-14, 16, 17, 18
Ю. Фучика – дома № 10, 10, корп. 1, 10, корп. 2, 10, корп. 3, 10, корп. 4, 12, 17-43 нечетные
Я. Купалы – дома № 1-10, 10а, 11, 13, 15, 17, 19».
1.2. Раздел «Территориальное общественное самоуправление № 5» изложить в следующей редакции:
«Территориальное общественное самоуправление № 5
Число жителей – 23224 чел.
Проспект Кирова – дома № 12, 16, 18, 20, 20/1, 20/2, 20/3, 22, 24
Улицы: Ватутина – дома № 14, 16а, 18
Комсомольская – дома № 33, 35, 35а, 37, 38а, 39, 40, 40а, 42, 42а, 44, 44а, 44б, 46, 46а, 48, 48а, 50, 50а, 52, 52а, 55
Краснодонцев – дома № 9, 9а, 11, 11а, 13, 15, 19, 19/1, 19а, 21, 21, корп. 1, 21, корп. 2, 21, корп. 3, 23, Плотникова – дома № 2, 3, 4
Политбойцов – дома № 2, 2а, 4-18 четные, 13, 18а, 18б, 19-21, 21а, 23, 23а
Пролетарская – дома № 53, Советской Армии – дома № 13а, 15а, 16, 18, 22
Строкина – дома № 3, 3а, 4-6, 8, 9, 9а, 10-12, 14-16, 16а, 16б, 17, 17а, 176, 18, 18а, 19».
1.3. Раздел «Территориальное общественное самоуправление № 10 «Мончегорский» изложить в следующей редакции:
«Территориальное общественное самоуправление № 10 «Мончегорский»
Число жителей – 29098 чел.
Улицы: Академика Павлова, Зенитчиков
Коломенская – дома № 8, 8/1, 8/2, 8/3, 10, 12
Космическая – дома № 1, 3, 9, 11, 17, 19, 25, 27, 29, 31, 33, 33а, 33б, 34-37, 37а, 38, 38а, 39, 40, 42, 44, 46, 48, 48а
Красноуральская – дома № 1а, 3, 3а, 5а, 7а
Майкопская, Маковского, Мончегорская, Народной Стройки
Орбели, Сазанова – дома № 1, 1а, 3, 5, 7, 9, 11, 13, 13/1, 15
Я. Купалы – дома № 27а, 29, 29а, 31».
1.4. Раздел «Территориальное общественное самоуправление № 14 поселка Новое Доскино» изложить в следующей редакции:
«Территориальное общественное самоуправление № 14 поселка Новое Доскино
Число жителей – 2360 чел.
Дома кварталов № 1, 2, 3, 4, 5
Дома линии № 0-33
Рабочий поселок Орловка».
1.5. Раздел «Территориальное общественное самоуправление № 16 поселка Мостоотряд» изложить в следующей редакции:
«Территориальное общественное самоуправление № 16 поселка Мостоотряд
Число жителей – 4103 чел.
Улицы: Баженова – дома № 1-8
Безводная – дома № 1, 4-7, 9, 11, 12
Костылева – дома № 1 – 15 нечетные, 19
Мостоотряд – дома № 8-10, 10а, 11-29, 29а, 30-34
Пилотов – дома № 2, 6, 7, 9, 11
Живописная, Берестяная, Изобильная, Журавлиная, Звездная, Тихая, Хлебосольная, Праздничная, Палисадная».
2. Решение вступает в силу после его официального опубликования.
Исполняющий полномочия главы города Нижнего Новгорода Д.А. Скалкин
Председатель городской Думы города Нижнего Новгорода О.В. Лавричев

ГОРОДСКАЯ ДУМА ГОРОДА НИЖНЕГО НОВГОРОДА
РЕШЕНИЕ от 25.10.2023 № 242

О внесении изменений в Положение о порядке материально-технического и организационного обеспечения деятельности органов местного самоуправления города Нижнего Новгорода, принятое решением городской Думы города Нижнего Новгорода от 19.06.2019 № 111

В соответствии с Федеральным законом от 6 октября 2003 года № 131-ФЗ «Об общих принципах организации местного самоуправления в Российской Федерации», статьями 29, 45.1 Устава города Нижнего Новгорода

ГОРОДСКАЯ ДУМА РЕШИЛА:

1. Внести в Положение о порядке материально-технического и организационного обеспечения деятельности органов местного самоуправления города Нижнего Новгорода, принятое решением городской Думы города Нижнего Новгорода от 19.06.2019 № 111, следующие изменения:
1.1. В пункте 4.3 слова «и контрольно-счетной палаты города Нижнего Новгорода» исключить.
1.2. Дополнить новым пунктом 4.5 следующего содержания:
«4.5. Финансирование расходов на материально-техническое и организационное обеспечение деятельности контрольно-счетной палаты города Нижнего Новгорода осуществляется в соответствии с бюджетной сметой контрольно-счетной палаты города Нижнего Новгорода.».
1.3. Пункт 4.5 считать пунктом 4.6.
2. Решение вступает в силу после его официального опубликования.
Исполняющий полномочия главы города Нижнего Новгорода Д.А. Скалкин
Председатель городской Думы города Нижнего Новгорода О.В. Лавричев

ГОРОДСКАЯ ДУМА ГОРОДА НИЖНЕГО НОВГОРОДА
РЕШЕНИЕ от 25.10.2023 № 243

О внесении изменения в пункт 2.1 Порядка формирования и использования бюджетных ассигнований муниципального дорожного фонда муниципального образования город Нижний Новгород, утвержденного решением городской Думы города Нижнего Новгорода от 20.11.2013 № 149

В соответствии с Бюджетным кодексом Российской Федерации, Федеральным законом от 4 августа 2023 года № 416-ФЗ «О внесении изменений в Бюджетный кодекс Российской Федерации и отдельные законодательные акты Российской Федерации и о признании утратившими силу отдельных положений законодательных актов Российской Федерации», статьей 29 Устава города Нижнего Новгорода

ГОРОДСКАЯ ДУМА РЕШИЛА:

1. Внести в пункт 2.1 Порядка формирования и использования бюджетных ассигнований муниципального дорожного фонда муниципального образования город Нижний Новгород, утвержденного решением городской Думы города Нижнего Новгорода от 20.11.2013 № 149 (с изменениями, внесенными решениями городской Думы города Нижнего Новгорода от 19.02.2014 № 20, от 24.09.2014 № 125, от 27.05.2015 № 113, от 22.06.2016 № 119, от 18.12.2019 № 207), изменение, дополнив подпунктом 2.1.22 следующего содержания:
«2.1.22. Доходов бюджета города Нижнего Новгорода от штрафов за нарушение правил движения тяжеловесного и (или) крупногабаритного транспортного средства.».
2. Решение вступает в силу после его официального опубликования и применяется к правоотношениям, возникающим при составлении и исполнении бюджета города Нижнего Новгорода, начиная с бюджета города Нижнего Новгорода на 2024 год и на плановый период 2025 и 2026 годов (на 2024 год).
Исполняющий полномочия главы города Нижнего Новгорода Д.А. Скалкин
Председатель городской Думы города Нижнего Новгорода О.В. Лавричев

ГОРОДСКАЯ ДУМА ГОРОДА НИЖНЕГО НОВГОРОДА
РЕШЕНИЕ от 25.10.2023 № 244
О внесении изменений в пункт 2 статьи 18.4 Положения о бюджетном процессе в муниципальном образовании городской округ город Нижний Новгород, принятого решением городской Думы города Нижнего Новгорода от 29.05.2013 № 79

В соответствии с Бюджетным кодексом Российской Федерации, Федеральным законом от 4 августа 2023 года № 416-ФЗ «О внесении изменений в Бюджетный кодекс Российской Федерации и отдельные законодательные акты Российской Федерации и о признании утратившими силу отдельных положений законодательных актов Российской Федерации», статьей 29 Устава города Нижнего Новгорода

ГОРОДСКАЯ ДУМА РЕШИЛА:

1. Внести в пункт 2 статьи 18.4 Положения о бюджетном процессе в муниципальном образовании городской округ город Нижний Новгород, принятого решением городской Думы города Нижнего Новгорода от 29.05.2013 № 79 (с изменениями, внесенными решениями городской Думы города Нижнего Новгорода от 19.02.2014 № 34, от 17.12.2014 № 194, от 28.01.2015 № 7, от 15.04.2015 № 77, от 22.07.2015 № 162, от 28.10.2015 № 197, от 18.11.2015 № 244, от 17.02.2016 № 17, от 20.04.2016 № 72, от 22.06.2016 № 120, от 19.10.2016 № 187, от 24.05.2017 № 104, от 20.09.2017 № 161, от 25.04.2018 № 76, от 19.06.2019 № 120, от 29.07.2020 № 157, от 25.11.2020 № 66, от 25.11.2020 № 69, от 22.09.2021 № 184, от 27.10.2021 № 210, от 24.11.2021 № 252, от 25.05.2022 № 113, от 21.02.2023 № 26), следующие изменения:

1.1. Дополнить новым абзацем пятым и абзацем шестым следующего содержания:

«доходов бюджета города Нижнего Новгорода от платы в счет возмещения вреда, причиняемого автомобильным дорогам местного значения тяжеловесными транспортными средствами;

доходов бюджета города Нижнего Новгорода от штрафов за нарушение правил движения тяжеловесного и (или) крупногабаритного транспортного средства;».

1.2. Абзац пятый считать абзацем седьмым.

2. Решение вступает в силу после его официального опубликования и применяется к правоотношениям, возникающим при составлении и исполнении бюджета города Нижнего Новгорода, начиная с бюджета города Нижнего Новгорода на 2024 год и на плановый период 2025 и 2026 годов.

Исполняющий полномочия главы города Нижнего Новгорода Д.А. Скалкин

Председатель городской Думы города Нижнего Новгорода О.В. Лавричев

АДМИНИСТРАЦИЯ ГОРОДА НИЖНЕГО НОВГОРОДА
ПОСТАНОВЛЕНИЕ от 26.10.2023 № 7828
О внесении изменений в постановление администрации города Нижнего Новгорода от 28.08.2019 № 2967

В соответствии с Федеральным законом от 06.10.2003 № 131-ФЗ «Об общих принципах организации местного самоуправления в Российской Федерации», Федеральным законом от 27.07.2010 № 210-ФЗ «Об организации предоставления государственных и муниципальных услуг», статьей 43 Устава города Нижнего Новгорода, постановлением администрации города Нижнего Новгорода от 24.03.2011 № 1104 «О порядке разработки и утверждения административных регламентов предоставления муниципальных услуг» администрация города Нижнего Новгорода **постановляет**:

1. Внести в постановление администрации города Нижнего Новгорода от 28.08.2019 № 2967 «Об утверждении административного регламента предоставления муниципальной услуги «Выдача ордера на проведение земляных, ремонтных и иных видов работ на территории городского округа город Нижний Новгород» и внесения изменения в постановления администрации города Нижнего Новгорода» (далее – «Административный регламент») следующие изменения:

2. По всему тексту заменить слова:

«МКУ АТИ, муниципальное казенное учреждение «Административно-техническая инспекция по благоустройству города Нижнего Новгорода» словами «МКУ «АТИ г. Нижнего Новгорода»;

«МКУ «МФЦ» заменить словами ГБУ НО «Уполномоченный МФЦ»;

«специалист МКУ «МФЦ» заменить словами «сотрудник ГБУ НО «УМФЦ»;

«гражданин» заменить словом «заявитель» в соответствующем падеже;

«должностное лицо МКУ АТИ» заменить словами «сотрудника «МКУ «АТИ г. Нижнего Новгорода» в соответствующем падеже.

3. Пункт 1.2 раздела 1 приложения к постановлению «Административный регламент» после слов «(далее-заявители)» дополнить словами «по доверенности, оформленной в установленном законодательством Российской Федерации порядке».

4. Пункт 1.3 приложения к постановлению «Административный регламент» изложить в следующей редакции:

«1.3. Место нахождения органов местного самоуправления и организаций, принимающих участие в предоставлении услуги.

1.3.1. Предоставление муниципальной услуги осуществляет муниципальное казенное учреждение «Административно-техническая инспекция города Нижнего Новгорода» (далее по тексту – МКУ «АТИ г. Нижнего Новгорода»).

Место нахождения МКУ «АТИ г. Нижнего Новгорода»: 603005, город Нижний Новгород, ул. Пискунова, д. 47/1, литера А, телефон: (831) 419-89-52, электронная почта: ati_nn@inbox.ru, режим работы: понедельник – четверг: 8:00 – 17:00, пятница: 8-00 – 16:00, перерыв на обед: 12.00 – 12.48, суббота и воскресенье – выходные.

1.3.2. В предоставлении муниципальной услуги принимает участие Государственное бюджетное учреждение Нижегородской области «Уполномоченный многофункциональный центр предоставления государственных и муниципальных услуг на территории Нижегородской области» (далее – ГБУ НО «Уполномоченный МФЦ») в части информирования, приема заявлений, выдачи готового результата предоставления муниципальной услуги, а также совершения иных действий в рамках, не превышающих полномочий ГБУ НО «Уполномоченный МФЦ».

Организация предоставления муниципальной услуги в ГБУ НО «Уполномоченный МФЦ» осуществляется в соответствии с настоящим административным регламентом на основании Соглашения о взаимодействии, заключенного между ГБУ НО «Уполномоченный МФЦ» и Администрацией города Нижнего Новгорода.

ГБУ НО «Уполномоченный МФЦ» в целях повышения территориальной доступности муниципальных услуг, предоставляемых по принципу «одного окна», вправе привлекать иные организации.

Справочная информация о месте нахождения, графике работы, контактных телефонах, адресе электронной почты ГБУ НО «Уполномоченный МФЦ», размещена на Портале многофункциональных центров предоставления государственных и муниципальных услуг Нижегородской области в сети Интернет: http:// www.umfc-no.ru (далее – Портал УМФЦ НО).».

5. Пункт 1.4 раздела 1 приложения к постановлению «Административный регламент» исключить.

6. Пункт 1.5, подпункты 1.5.1 – 1.5.8 пункта 1.5 раздела 1 приложения к постановлению «Административный регламент» считать соответственно пунктом 1.4, подпунктами 1.4.1 – 1.4.8 пункта 1.4 раздела 1 приложения к постановлению «Административный регламент».

7. В подпункте 1.4.2 раздела 1 приложения к постановлению «Административный регламент» исключить слова «и сотрудниками МКУ «МФЦ», «и отделов МКУ «МФЦ», «на официальном сайте муниципального казенного учреждения «Многофункциональный центр предоставления государственных и муниципальных услуг города Нижнего Новгорода» (http://www.mydokumentsnn.ru),».

8. В подпунктах 1.4.3, 1.4.4, 1.4.5, 1.4.7, 1.4.8 раздела 1 приложения к постановлению «Административный регламент» исключить слова «МКУ «МФЦ» и (http://www.mydokumentsnn.ru)».

9. В подпункте «е» подпункта 1.4.3 пункта 1.4 раздела 1 приложения к постановлению «Административный регламент» после слов «должностных лиц» добавить слова «и сотрудников».

10. В абзаце 3 подпункта 1.4.4 пункта 1.4 раздела 1 приложения к постановлению «Административный регламент» слова «на другое должностное лицо» заменить словами «на должностное лицо или другого сотрудника».

11. Пункт 1.4 раздела 1 приложения к постановлению «Административный регламент» дополнить подпунктами 1.4.9, 1.4.10, 1.4.11, пунктом 1.5 раздела 1 следующего содержания:

«1.4.9. Дополнительных обращений заявителя перед предоставлением муниципальной услуги в иные органы (организации) не требуется.

Информацию об органах (организациях), указанных в подпункте 1.4.2 пункта 1.4 приложения к постановлению «Административный регламент», заявители могут получить следующими способами (в следующем порядке):

направление запросов в письменном виде по адресам органов (организаций), указанных в пункте 1.4 приложения к постановлению «Административный регламент», в электронном виде по адресам электронной почты указанных органов (организаций);

по справочным телефонам специалистов органов (организаций), указанных в подпункте 1.4.2 пункта 1.4 приложения к постановлению «Административный регламент»;

на едином портале государственных и муниципальных услуг (https://www.gosuslugi.ru/) (далее – Единый портал услуг, Портал услуг), на региональном портале государственных и муниципальных услуг, являющемся государственной информационной системой субъекта Российской Федерации (www.52.gosuslugi.ru) (далее – Региональный портал услуг, Портал услуг);

в сети «Интернет» на официальных сайтах органов (организаций), указанных в пункте 1.4 настоящего Административного регламента;

при личном обращении на прием к специалистам органов (организаций) (в дни и часы приема);

на стендах в помещениях структурных подразделений ГБУ НО «Уполномоченный МФЦ»;

по телефону горячей линии ГБУ НО «Уполномоченный МФЦ»: 422-14-21.

1.4.10. Подача документов в форме электронных документов через личный кабинет заявителя посредством Портала услуг и посредством Регионального портала услуг.

В случае подачи документов на электронном носителе файлы должны быть подписаны с использованием усиленной квалифицированной электронной подписи уполномоченного лица (далее – ЭП) путем создания файлов отделенной ЭП с включением информации о сертификате пользователя. Файл заявки должен иметь имя «Заявка» и расширение файла «Документ Word 97-2003» или «PortableDocumentFormat».

При этом применяется формат ЭП, при котором подпись хранится в отдельном файле. Имя файла ЭП должно совпадать с именем подписываемого файла, файл должен иметь информацию о сертификате ключа проверки ЭП, иметь расширение файла SIG.

Все файлы должны иметь имена, состоящие не более чем из 30 символов (русских или латинских букв, цифр, символов подчеркивания, пробела и точки). Использование иных символов в имени файлов недопустимо.

Файлы в формате PortableDocumentFormat (с расширением PDF) должны быть постраничными, на каждой странице файла должна располагаться одна страница исходного документа (без поворота), все используемые шрифты (кроме стандартных) должны быть внедрены в файл, файл не должен содержать скриптов и гиперссылок, растровое содержимое документа должно быть преобразовано в формат JPEG с порогом сжатия от 8 до 12 и максимальным размером любой из сторон изображения до 2000 пикселей. Размер файла не должен превышать 5 Мб.

Файлы формата MicrosoftWord (Word 97-2003, в виде файла текстового процессора в форматах *.docx, *.doc, *.rtf) должны содержать текст с использованием шрифтов «Arial», «TimesNewRoman», «Calibri», «CourierNew», размер шрифта должен быть от 8 до 14 пунктов, файл не должен содержать скриптов и гиперссылок, растровое содержимое документа должно быть преобразовано в формат JPEG с порогом сжатия от 8 до 12 и максимальным размером любой из сторон изображения до 2000 пикселей. Размер файла не должен превышать 5 Мб.

Файлы формата JPEG должны содержать изображение с порогом сжатия от 8 до 12, максимальным размером любой из сторон изображения до 2000 пикселей. Размер файла не должен превышать 5 Мб.

Информирование заявителей по вопросам предоставления муниципальной услуги, а также о ходе предоставления муниципальной услуги осуществляется:

путем направления письменного ответа на письменное обращение в МКУ «АТИ г. Нижнего Новгорода»;

посредством телефонной связи по телефонам, указанным в пункте 1.3 приложения к постановлению «Административный регламент»;

на личном приеме по адресам, указанным в пункте 1.3 приложения к постановлению «Административный регламент»;

в сети «Интернет», а также на сайте Портал услуг, Региональном портале услуг;

при обращении заявителя в ГБУ НО «Уполномоченный МФЦ» лично, по телефону, посредством почтовых отправлений, либо по электронной почте;

посредством привлечения средств массовой информации, а также путем размещения информации на официальных сайтах и информационных стендах ГБУ НО «Уполномоченный МФЦ»;

путем направления письменного ответа на обращение, поступившее в форме электронного документа, в случае если в обращении указан почтовый адрес, по которому должен быть направлен ответ;

путем направления ответа в форме электронного документа на обращение, поступившее в форме электронного документа, в случае если в обращении указан адрес электронной почты, по которому должен быть направлен ответ.

1.4.11. Заявителю в качестве результата предоставления муниципальной услуги обеспечивается возможность получения документа:

на бумажном носителе в МКУ «АТИ г. Нижнего Новгорода» или ГБУ НО «Уполномоченный МФЦ» в случае подачи документов через ГБУ НО «Уполномоченный МФЦ»;

в форме электронного документа, подписанного усиленной квалифицированной электронной подписью, уполномоченного должностного лица МКУ «АТИ г. Нижнего Новгорода», направленного заявителю в личный кабинет на Портал услуг (www.gosuslugi.ru), Региональный портал услуг (www.52.gosuslugi.ru);

на бумажном носителе в виде распечатанного экземпляра электронного документа, который заявитель получает при личном обращении в МКУ «АТИ г. Нижнего Новгорода», в ГБУ НО «Уполномоченный МФЦ» (при наличии технической возможности), по выбору заявителя, о чем делается отметка в заявлении.

1.5. Муниципальная услуга в электронной форме с использованием Портала услуг предоставляется только зарегистрированным на Портале услуг пользователям, после получения индивидуального кода доступа к подсистеме Портала услуг «личный кабинет» (далее – личный кабинет).

Физические лица, зарегистрированные в качестве индивидуальных предпринимателей, и юридические лица для получения индивидуального кода доступа в Портале услуг используют электронную подпись, соответствующую требованиям, установленным приказом Федеральной службы безопасности Российской Федерации от 27.12.2011 № 796 «Об утверждении Требований к средствам электронной подписи и Требований к средствам удостоверяющего центра».».

12. Пункт 2.2 раздела 2 приложения к постановлению «Административный регламент» исключить.

13. Пункты 2.3 – 2.15 раздела 2 приложения к постановлению «Административный регламент» считать соответственно пунктами 2.2 – 2.14 раздела 2 приложения к постановлению «Административный регламент».

14. Изложить абзац 3 пункта 2.3 раздела 2 приложения к постановлению «Административный регламент» в следующей редакции:

«Максимальный срок процедуры приема документов и заявления о предоставлении муниципальной услуги не превышает 30 минут на каждый пакет документов.».

15. Пункт 2.3 раздела 2 приложения к постановлению «Административный регламент» добавить абзацем следующего содержания: «Ордер на аварийные работы оформляется в МКУ «АТИ г. Нижнего Новгорода».

16. В абзаце 7 пункта 2.3 раздела 2 приложения к постановлению «Административный регламент» после слов «по его требованию» дополнить словами «в случае отсутствия такой возможности – посредством почтового отправления, либо направляется в форме электронного документа, подписанного усиленной квалифицированной электронной подписью уполномоченного должностного лица в личный кабинет на Портале услуг, в зависимости от способа, указанного в расписке о приеме документов или в заявлении».

17. Пункт 2.4 раздела 2 приложения к постановлению «Административный регламент» после второго абзаца дополнить словами:

««Жилищным кодексом Российской Федерации» от 29.12.2004 № 188-ФЗ («Российская газета», № 1, 12.01.2005);».

18. Пункт 2.4 раздела 2 приложения к постановлению «Административный регламент» после седьмого абзаца дополнить словами:

«постановлением Правительства Российской Федерации от 07.07.2011 № 553 «О порядке оформления и представления заявлений и иных документов, необходимых для предоставления государственных и (или) муниципальных услуг, в форме электронных документов» («Собрание законодательства РФ», № 29, 18.07.2011);

постановлением Правительства Российской Федерации от 25.06.2012 № 634 «О видах электронной подписи, использование которых допускается при обращении за получением государственных и муниципальных услуг» («Российская газета», № 148, 02.07.2012);

постановлением Правительства Российской Федерации от 25.08.2012 № 852 «Об утверждении Правил использования усиленной квалифицированной электронной подписи при обращении за получением государственных и муниципальных услуг и о внесении изменения в Правила разработки и утверждения административных регламентов предоставления государственных услуг» («Российская газета», № 200, 31.08.2012);

постановлением Правительства Российской Федерации от 25.01.2013 № 33 «Об использовании простой электронной подписи при оказании государственных и муниципальных услуг» («Собрание законодательства РФ», № 5, 04.02.2013).».

19. Изложить подпункт 2.5.1 пункта 2.5 раздела 2 приложения к постановлению «Административный регламент» в следующей редакции:

«2.5.1. Исчерпывающий перечень документов, необходимых для выдачи ордера, который заявитель обязан представить:

заявление, оформленное по утвержденной форме (приложение № 1 к приложению к постановлению «Административный регламент»);

заявление при личном обращении, посредством почтового отправления подается в двух экземплярах;

документ, удостоверяющий личность заявителя (предоставляется при личном приеме и возвращается заявителю после удостоверения его личности);

документ, удостоверяющий полномочия действовать от имени заявителя, в случае подачи заявления представителем (при отсутствии соответствующей записи о полномочиях лица в Едином государственном реестре юридических лиц);

приказ о назначении лиц, ответственных за производство работ;

гарантийная заявка (приложение № 4 к Регламенту);

в случае прокладки новых инженерных сетей и коммуникаций – проект трассы инженерной коммуникации, представленный в администрацию города Нижнего Новгорода для размещения в информационной системе обеспечения градостроительной деятельности города Нижнего Новгорода (далее – ГИСОГД НО), согласованный с правообладателями земельных участков в местах проведения земляных работ, с владельцами сетей и коммуникаций в местах проведения работ, с владельцами объектов, в охранных зонах которых предполагается проведение работ, с уполномоченными отраслевыми (функциональными) органами администрации города Нижнего Новгорода при производстве работ в местах произрастания зеленых насаждений, в случаях, если при производстве работ происходит вскрытие автомобильных дорог, частичное или полное ограничение движения на автомобильных дорогах, с органами государственной охраны объектов культурного наследия Нижегородской области при производстве работ в границах территории объектов культурного наследия и их зон охраны;

в случае ремонта сетей и коммуникаций – схему производства работ в масштабе 1:500, согласованную с владельцами сетей и коммуникаций в местах проведения работ, с уполномоченными отраслевыми (функциональными) органами администрации города Нижнего Новгорода при производстве работ в местах произрастания зеленых насаждений, а также если при производстве работ происходит вскрытие автомобильных дорог, частичное или полное ограничение движения на автомобильных дорогах;

график производства работ и полного восстановления нарушенного дорожного покрытия, зеленых насаждений и других элементов благоустройства, утвержденный заказчиком и подрядчиком;

проект производства работ по восстановлению нарушенного дорожного покрытия, согласованный с отраслевыми (функциональными) органами администрации города Нижнего Новгорода;

документ, подтверждающий право ограниченного пользования чужим земельным участком (сервитут при его наличии);

в случае производства работ на объекте недвижимости – правоустанавливающие документы на объект недвижимости, в том числе на инженерные коммуникации, права на которые не зарегистрированы в Едином государственном реестре недвижимости;

Заявитель вправе представить:

Разрешение на размещение объекта отнесенного к видам объектов, указанным в постановлении Правительства Российской Федерации от 03.12.2014 № 1300 «Об утверждении перечня видов объектов, размещение которых может осуществляться на землях или земельных участках, находящихся в государственной или муниципальной собственности, без предоставления земельных участков и установления сервитутов» (далее – постановление № 1300), при нарушении целостности покрытия земельного участка), а также договор о размещении объекта, если правовым актом предусмотрено заключение договора.

Разрешение на установку и эксплуатацию рекламной конструкции (в случае размещения рекламной конструкции при нарушении целостности покрытия земельного участка).

Договор на размещение нестационарного торгового объекта с приложениями (в случае размещения нестационарного торгового объекта при нарушении целостности покрытия земельного участка).

Разрешение на строительство (в случае, если в соответствии с действующим законодательством требуется выдача разрешения на строительство).

Непредставление заявителем указанных документов не является основанием для отказа заявителю в предоставлении услуги. В этом случае документ запрашивается в порядке межведомственного взаимодействия.».

20. Пункты 2, 3 подпункта 2.5.2 раздела 2 приложения к постановлению «Административный регламент» изложить в следующей редакции:

«2) документ, удостоверяющий личность заявителя (предоставляется при личном приеме и возвращается заявителю после удостоверения его личности);

3) документ, удостоверяющий полномочия действовать от имени заявителя, в случае подачи заявления представителем (при отсутствии соответствующей записи о полномочиях лица в Едином государственном реестре юридических лиц);».

21. Пункты 2.8, 2.9 раздела 2 приложения к постановлению «Административный регламент» изложить в следующей редакции:

«2.8. Заявитель может направить заявление одним из следующих способов:

посредством личного обращения в МКУ «АТИ г. Нижнего Новгорода» или ГБУ НО «Уполномоченный МФЦ»;

посредством почтового отправления;

посредством Портала услуг;

посредством Регионального портала услуг.

2.9. Исчерпывающий перечень оснований для отказа в приеме документов:

не установление личности лица, обратившегося за предоставлением муниципальной услуги;

не предъявление данным лицом документа, удостоверяющего его личность в соответствии с законодательством Российской Федерации;

отказ данного лица предъявить документ, удостоверяющий его личность в соответствии с законодательством Российской Федерации;

предъявление документа, удостоверяющего личность, с истекшим сроком действия;

заявление оформлено ненадлежащим образом (заявление не соответствует утвержденной форме, не подписано, не указаны относящиеся к заявлению сведения, предусмотренные формой заявления, несоответствие приложенных к заявлению документов документам, указанным в заявлении);

заявителем не предоставлены документы, указанные в подпунктах 2.5.1 – 2.5.2 пункта 2.5 приложения к постановлению «Административный регламент»;

документы (в установленных законодательством случаях) не скреплены печатями, не имеют надлежащих подписей уполномоченных лиц или определенных законодательством должностных лиц;

документы имеют исправления, подчистки, серьезные повреждения, не позволяющие однозначно истолковать их содержание, истекли сроки действия документов;

заявление и документы, поданные в электронной форме, не подписаны заявителем (представителем заявителя) усиленной квалифицированной электронной подписью, либо подписаны усиленной квалифицированной электронной подписью, не принадлежащей заявителю (представителю заявителя);

заявление и прилагаемые к нему документы не поддаются прочтению;

исполнение документов карандашом.

Перечень оснований для отказа в приеме документов, необходимых для предоставления муниципальной услуги, является исчерпывающим.

После устранения оснований для отказа в приеме документов, необходимых для предоставления муниципальной услуги, заявитель вправе обратиться повторно за предоставлением муниципальной услуги.

Оснований для приостановления оказания данной муниципальной услуги действующим законодательством не предусмотрено.».

22. Пункт 2.10 раздела 2 приложения к постановлению «Административный регламент» дополнить подпунктами 5 – 7:

«5) отсутствие договора о размещении объектов, отнесенных к видам объектов, указанным в постановлении № 1300, если правовым актом предусмотрено заключение договора;

6) отсутствие договора на размещение нестационарного торгового объекта (в случае размещения нестационарного торгового объекта при нарушении целостности покрытия земельного участка);

7) в заявлении на выдачу ордера указан вид работ, не предусмотренный Правилами благоустройства территории муниципального образования городской округ город Нижний Новгород, утвержденными решением городской Думы города Нижнего Новгорода от 26.12.2018 № 272.

Решение об отказе в предоставлении муниципальной услуги с указанием причин отказа направляется лицу, заявителю (уполномоченному представителю), не позднее дня, следующего за днем принятия данного решения в письменной форме:

при личном приеме;

любым доступным способом, подтверждающим получение;

в случае подачи заявления через Портал услуг или посредством Регионального портала услуг подписывается с использованием усиленной квалифицированной электронной подписи и направляется в «личный кабинет» заявителя.».

23. Изложить абзац 3 пункта 2.11 раздела 2 приложения к постановлению «Административный регламент» в следующей редакции:

«помещения органа, предоставляющего муниципальную услугу, соответствуют санитарно-эпидемиологическим правилам и нормативам: «Гигиенические требования к персональным электронно-вычислительным машинам и организации работы.» «Об утверждении санитарных правил СП 2.2.3670-20 «Санитарно-эпидемиологические требования к условиям труда» и оборудованы противопожарной системой и средствами пожаротушения, системой оповещения о возникновении чрезвычайной ситуации, общественными туалетами;».

24. Раздел 2 приложения к постановлению «Административный регламент» дополнить подпунктом 2.15 приложения к постановлению «Административный регламент»:

«2.15. Муниципальная услуга предоставляется без взимания платы.».

25. Разделы 3, 4, 5 приложения к постановлению «Административный регламент считать соответственно разделами 4, 5, 6; подпункты 3.1 – 3.5 раздела 3, подпункты 4.1 – 4.7 раздела 4, подпункты 5.1 – 5.13 раздела 5 приложения к постановлению «Административный регламент» считать соответственно подпунктами 4.1 – 4.5 раздела 4, подпунктами 5.1 – 5.7 раздела 5, подпунктами 6.1 – 6.13 раздела 6 приложения к постановлению «Административный регламент».

26. Приложения к постановлению «Административный регламент» дополнить разделом 3 следующего содержания:

«3. Особенности предоставления муниципальной услуги в электронной форме.

3.1. Заявителю обеспечивается возможность подачи заявления и прилагаемых документов в форме электронных документов посредством Портала услуг и Регионального портала услуг.

В этом случае заявитель или его представитель авторизуется на Портале услуг, Региональном портале услуг посредством подтвержденной учетной записи в Единой системе идентификации и аутентификации (далее – ЕСИА), заполняет заявление о предоставлении муниципальной услуги с использованием интерактивной формы в электронном виде.

Заполненное заявление о предоставлении муниципальной услуги отправляется заявителем вместе с прикрепленными электронными образами документов, необходимыми для предоставления муниципальной услуги, в МКУ «АТИ г. Нижнего Новгорода». При авторизации в ЕСИА заявление о предоставлении муниципальной услуги считается подписанным простой электронной подписью заявителя, представителя заявителя, уполномоченного на подписание заявления.

3.2. Результаты предоставления муниципальной услуги направляются заявителю, представителю заявителя в личный кабинет на Портале услуг, Региональном портале услуг в форме электронного документа, подписанного усиленной квалифицированной электронной подписью уполномоченного должностного лица МКУ «АТИ г. Нижнего Новгорода» в случае направления заявления посредством Портала услуг, Регионального портала услуг.

3.3. При предоставлении услуг в электронной форме заявителю обеспечивается:

получение информации о порядке и сроках предоставления услуги;

формирование запроса;

прием и регистрация запроса и иных документов, необходимых для предоставления услуги;

получение сведений о ходе выполнения запроса;

получение результата предоставления услуги;

осуществление оценки качества предоставления услуги;

досудебное (внесудебное) обжалование решений и действий (бездействия), сотрудников МКУ «АТИ г. Нижнего Новгорода».

3.4. Информация о порядке и сроках предоставления услуги, размещенная на Портале услуг, Региональном портале услуг предоставляется заявителю бесплатно.

Доступ к информации о сроках и порядке предоставления услуги осуществляется без выполнения заявителем каких-либо требований, в том числе без использования программного обеспечения, установка которого на технические средства заявителя требует заключения лицензионного или иного соглашения с правообладателем программного обеспечения, предусматривающего взимание платы, регистрацию или авторизацию заявителя, или предоставление им персональных данных.

3.5. При формировании заявления заявителю обеспечивается:

возможность копирования и сохранения заявления и иных документов, указанных в Административном регламенте, необходимых для предоставления муниципальной услуги;

возможность печати на бумажном носителе копии электронной формы заявления;

сохранение ранее введенных в электронную форму заявления значений в любой момент по желанию пользователя, в том числе при возникновении ошибок ввода и возврате для повторного ввода значений в электронную форму заявления;

заполнение полей электронной формы заявления до начала ввода сведений заявителем с использованием сведений, размещенных в ЕСИА, и сведений, опубликованных на Портале услуг, в части, касающейся сведений, отсутствующих в ЕСИА;

возможность вернуться на любой из этапов заполнения электронной формы заявления без потери, ранее введенной информации;

возможность доступа заявителя на Портале услуг, к ранее поданным им заявлениям в течение одного года с момента подачи заявления, а также частично сформированных заявлений – в течение 3 месяцев с момента подачи заявления.

3.6. Форматно-логическая проверка сформированного заявления осуществляется после заполнения заявителем каждого из полей электронной формы заявления.

При выявлении некорректно заполненного поля электронной формы заявления заявитель уведомляется о характере выявленной ошибки и порядке ее устранения посредством информационного сообщения непосредственно в электронной форме заявления.

3.7. Требования к документам, необходимым для предоставления услуги, направляемым посредством Портала услуг:

3.7.1. Каждый документ направляется в форме электронного документа (электронного образа документа), удостоверенного электронной подписью лица, подписавшего документ, уполномоченного лица органа, выдавшего документ, или электронной подписью нотариуса.

Каждый отдельный документ, направляемый в электронной форме, подписывается тем видом электронной подписи, допустимость использования которого установлена федеральными законами, регламентирующими порядок предоставления государственной или муниципальной услуги либо порядок выдачи документа, направляемого в электронной форме.

В случаях, если указанными федеральными законами используемый вид электронной подписи не установлен, вид электронной подписи определяется в соответствии с Правилами определения видов электронной подписи, использование которых допускается при обращении за получением государственных и муниципальных услуг, утвержденными постановлением Правительства Российской Федерации от 25.06.2012 № 634 «О видах электронной подписи, использование которых допускается при обращении за получением государственных и муниципальных услуг».

3.7.2. Документы, прилагаемые заявителем к заявлению о предоставлении муниципальной услуги, представляемые в электронной форме, должны обеспечивать возможность идентифицировать документ и количество листов в документе.

Количество файлов должно соответствовать количеству документов.

Каждый отдельный документ загружается в виде отдельного файла, количество которых соответствует количеству документов, направляемых для получения муниципальной услуги, а наименование файлов позволяет идентифицировать документ и количество страниц в документе.

3.8. Сформированное и подписанное заявление и иные документы, необходимые для предоставления муниципальной услуги, направляются в МКУ «АТИ г. Нижнего Новгорода» посредством Портала услуг.

3.9. Не допускается отказ в приеме запроса и иных документов, необходимых для предоставления услуги, а также отказ в предоставлении услуги в случае, если запрос и документы, необходимые для предоставления услуги, поданы в соответствии с информацией о сроках и порядке предоставления услуги, опубликованной на Портале услуг.

3.10. МКУ «АТИ г. Нижнего Новгорода» обеспечивает в срок не позднее одного рабочего дня с момента подачи заявления на Портале услуг, Региональном портале услуг, а в случае его поступления в выходной, нерабочий праздничный день, – в следующий за ним первый рабочий день:

прием документов, необходимых для предоставления муниципальной услуги, и направление заявителю электронного сообщения о поступлении заявления;

регистрацию заявления и направление заявителю уведомления о регистрации заявления либо об отказе в приеме документов, необходимых для предоставления муниципальной услуги.

3.11. Электронное заявление становится доступным для сотрудника МКУ «АТИ г. Нижнего Новгорода», ответственного за прием и регистрацию заявления (далее – ответственное должностное лицо).

Ответственный сотрудник:

проверяет наличие электронных заявлений, поступивших посредством Портала услуг, Регионального портала услуг, с периодичностью не реже двух раз в день;

рассматривает поступившие заявления и приложенные образы документов (документы);

3.12. Заявителю в качестве результата предоставления муниципальной услуги обеспечивается возможность получения документа:

на бумажном носителе в МКУ «АТИ г. Нижнего Новгорода» или ГБУ НО «Уполномоченный МФЦ»;

в форме электронного документа, подписанного усиленной квалифицированной электронной подписью уполномоченного сотрудника МКУ «АТИ г. Нижнего Новгорода», направленного заявителю в личный кабинет на Портале услуг, Региональном портале услуг;

на бумажном носителе в виде распечатанного экземпляра электронного документа, который заявитель получает при личном обращении в МКУ «АТИ г. Нижнего Новгорода» либо в ГБУ НО «Уполномоченный МФЦ» (при наличии технической возможности);

на бумажном носителе посредством почтового отправления от МКУ «АТИ г. Нижнего Новгорода».

3.13. Получение информации о ходе рассмотрения заявления и о результате предоставления муниципальной услуги производится в личном кабинете на Портале услуг при условии авторизации.

Заявитель имеет возможность просматривать статус электронного заявления, а также информацию о дальнейших действиях в личном кабинете по собственной инициативе, в любое время.

3.14. При предоставлении муниципальной услуги в электронной форме заявителю направляется:

уведомление о приеме и регистрации заявления и иных документов, необходимых для предоставления муниципальной услуги, содержащее сведения о факте приема заявления и документов, необходимых для предоставления муниципальной услуги, и начале процедуры предоставления муниципальной услуги, а также сведения о дате и времени окончания предоставления муниципальной услуги либо мотивированный отказ в приеме документов, необходимых для предоставления муниципальной услуги;

уведомление о результатах рассмотрения документов, необходимых для предоставления услуги, содержащее сведения о принятии положительного решения о предоставлении муниципальной услуги и возможности получить результат предоставления муниципальной услуги либо мотивированный отказ в предоставлении муниципальной услуги.

3.15. Выдача заявителю результата предоставления муниципальной услуги в ГБУ НО «Уполномоченный МФЦ».

3.15.1. Основанием для начала административной процедуры является поступление в ГБУ НО «Уполномоченный МФЦ» от МКУ «АТИ г. Нижнего Новгорода» документов, являющихся результатом предоставления муниципальной услуги.

3.15.2. Выдача документов, являющихся результатом предоставления муниципальной услуги, осуществляется при непосредственном обращении заявителя в ГБУ НО «Уполномоченный МФЦ».

3.15.3. Сотрудник ГБУ НО «УМФЦ» осуществляет следующие действия:

устанавливает личность заявителя на основании документа, удостоверяющего личность в соответствии с законодательством Российской Федерации;

проверяет полномочия представителя заявителя (в случае обращения представителя заявителя);

по номеру заявления и данным документа, удостоверяющего личность посредством автоматизированной информационной системе поддержки деятельности Многофункциональных центров (далее – АИС МФЦ) направляет запрос на Портал услуг, Региональный портал услуг.

Данные о номере заявления заявитель предоставляет самостоятельно.

В полученном ответе сверяет данные о заявителе.

Распечатывает результат предоставления муниципальной услуги в виде экземпляра электронного документа на бумажном носителе (при наличии технической возможности).

В присутствии заявителя удостоверяет документ в порядке, предусмотренном постановлением Правительства Российской Федерации от 18.03.2015 № 250 ставит печать (штамп) ГБУ НО «Уполномоченный МФЦ», заверяет подписью с ее расшифровкой.

Выдает результат заявителю, при необходимости запрашивает у заявителя подписи за каждый выданный документ.

Запрашивает согласие заявителя на участие в смс-опросе для оценки качества предоставленных услуг.

В случае неполучения результата муниципальной услуги со стороны Портала услуг, Регионального портала услуг в АИС МФЦ, сотрудник ГБУ НО «УМФЦ» оповещает заявителя о невозможности распечатки результата предоставления муниципальной услуги в виде экземпляра электронного документа на бумажном носителе, предлагает обратиться в МКУ«АТИ г. Нижнего Новгорода», в адрес которого было направлено заявление.

В случае отсутствия технической возможности распечатки результата предоставления муниципальной услуги в виде экземпляра электронного документа на бумажном носителе в ГБУ НО «Уполномоченный МФЦ» МКУ «АТИ г. Нижнего Новгорода» направляет в ГБУ НО «Уполномоченный МФЦ» результат предоставления муниципальной услуги на бумажном носителе для последующей выдачи заявителю.

3.15.4. Способом фиксации результата административной процедуры является проставление отметки в журнале выдачи и (или) в расписке о дате выдачи заявителю соответствующего документа, занесение информации в АИС МФЦ.

3.16. Заявителю обеспечивается возможность направления жалобы на решения, действия или бездействие МКУ «АТИ г. Нижнего Новгорода», сотрудника МКУ «АТИ г. Нижнего Новгорода» в соответствии со статьей 11.2 Федерального закона № 210-ФЗ «Об организации предоставления государственных и муниципальных услуг» одним из следующих способов:

посредством личного обращения в МКУ «АТИ г. Нижнего Новгорода» или ГБУ НО «Уполномоченный МФЦ»;

посредством почтового отправления;

посредством портала Портал услуг;

посредством Регионального портала.

3.17. Оценка качества предоставления муниципальной услуги.

Оценка качества предоставления муниципальной услуги осуществляется в соответствии с Правилами оценки гражданами эффективности деятельности руководителей территориальных органов федеральных органов исполнительной власти (их структурных подразделений) с учетом качества предоставления ими государственных услуг, а также применения результатов указанной оценки как основания для принятия решений о досрочном прекращении исполнения соответствующими руководителями своих должностных обязанностей, утвержденными постановлением Правительства Российской Федерации от 12.12.2012 № 1284 «Об оценке гражданами эффективности деятельности руководителей территориальных органов федеральных органов исполнительной власти (их структурных подразделений) и территориальных органов государственных внебюджетных фондов (их региональных отделений) с учетом качества предоставления государственных услуг, руководителей ГБУ НО «Уполномоченный МФЦ» предоставления государственных и муниципальных услуг с учетом качества организации предоставления государственных и муниципальных услуг, а также о применении результатов указанной оценки как основания для принятия решений о досрочном прекращении исполнения соответствующими руководителями своих должностных обязанностей».

3.18. В целях предоставления услуги заявителю или его представителю обеспечивается в ГБУ НО «Уполномоченный МФЦ» доступ к Порталу услуг в соответствии с постановлением Правительства Российской Федерации от 22.12.2012 № 1376 «Об утверждении Правил организации деятельности многофункциональных центров предоставления государственных и муниципальных услуг».».

27. В абзаце 1 подпункта 4.2.2 пункта 4.2 раздела 4 приложения к постановлению «Административный регламент» после слов «в отделениях ГБУ НО «Уполномоченный МФЦ»» дополнить словами «или посредством Портала услуг».

28. Подпункт 4.2.3 пункта 4.2 раздела 4 приложения к постановлению «Административный регламент» дополнить подпунктом 6 следующего содержания:

«6) проверяет корректность, полноту информации и читаемость электронных копий (электронных образов) представленных документов».

29. В абзаце 2 подпункта 4.2.4 раздела 4 приложения к постановлению Административный регламент» слова «не более 15 минут» заменить словами «не более 30 минут».

30. Пункт 4.3 раздела 4 приложения к постановлению «Административный регламент» изложить в следующей редакции:

«4.3. Прием, регистрация, передача заявления и документов для предоставления муниципальной услуги в случае обращения заявителя в ГБУ НО «УМФЦ».

4.3.1. При личном обращении заявителя или уполномоченного представителя заявителя в ГБУ НО «Уполномоченный МФЦ» ответственный за прием документов:

устанавливает предмет обращения, устанавливает личность заявителя, проверяет документ, удостоверяющий личность заявителя;

проверяет полномочия заявителя, в том числе полномочия представителя заявителя действовать от его имени;

проверяет соответствие заявления установленным требованиям;

проверяет соответствие представленных документов следующим требованиям: документы в установленных законодательством случаях нотариально удостоверены, скреплены печатями, имеют надлежащие подписи; в документах нет подчисток, приписок, зачеркнутых слов и иных неоговоренных исправлений; документы не имеют серьезных повреждений, наличие которых не позволяет однозначно истолковывать их содержание;

регистрирует заявление с прилагаемым комплектом документов;

выдает расписку в приеме документов по установленной форме с указанием перечня документов и даты их получения.

4.3.2. В случае наличия оснований для отказа в приеме документов сотрудник ГБУ НО «УМФЦ», ответственный за прием документов, уведомляет заявителя о наличии препятствий к принятию документов, возвращает документы, объясняет заявителю содержание выявленных недостатков в представленных документах и предлагает принять меры по их устранению.

По запросу (представителя заявителя) сотрудник ГБУ НО «УМФЦ» оформляет и выдает мотивированное письменное подтверждение отказа в приеме документов по форме согласно приложению № 7 к настоящему Регламенту.

Уведомление об отказе в приеме документов оформляется и распечатывается в 2 (двух) экземплярах. Один экземпляр выдается заявителю, второй – сдается на хранение в архив ГБУ НО «Уполномоченный МФЦ».

4.3.3. Сотрудник ГБУ НО «УМФЦ» информирует заявителя, предоставившего документы для получения муниципальной услуги:

о сроке завершения оформления документов и порядке их получения;

о возможности отказа в предоставлении муниципальной услуги.

4.3.4. В конце рабочего дня сотрудник ГБУ НО «УМФЦ» по обработке документов формирует реестр заявлений и прилагаемых к ним документов в 2 (двух) экземплярах (далее – реестр), включающий в себя сведения о документах (копии документов), представленных заявителем и подписывает его.

Пакет документов опечатывает способом, исключающим возможность изъятия заявлений заявителей, прикладывает к нему реестры и передает курьеру ГБУ НО «Уполномоченный МФЦ» для передачи (доставки) в МКУ «АТИ г. Нижнего Новгорода».

Пакет документов передается (доставляется) курьером ГБУ НО «Уполномоченный МФЦ» в МКУ «АТИ г. Нижнего Новгорода» не позднее 2-х рабочих дней, следующих за днем регистрации заявлений в ГБУ НО «Уполномоченный МФЦ».

В случае электронного взаимодействия между ГБУ НО «Уполномоченный МФЦ» и МКУ «АТИ г. Нижнего Новгорода», ГБУ НО «Уполномоченный МФЦ» передает по защищенным каналам электронные документы (скан-образы) принятого заявления и/или документов (копий документов) в МКУ «АТИ г. Нижнего Новгорода» не позднее следующего рабочего дня после приема заявления и/или документов в ГБУ НО «Уполномоченный МФЦ».

4.3.5. Результатом административной процедуры является прием и регистрация заявления и комплекта документов, выдача расписки в приеме документов с указанием их перечня и даты получения, передача заявления и документов в МКУ «АТИ г. Нижнего Новгорода» либо возврат документов заявителю.».

31. Подпункт 4.5.5 пункта 4.5 раздела 4 приложения к постановлению «Административный регламент» изложить в следующей редакции:

«4.5.5. Результат предоставления муниципальной услуги выдается по выбору заявителя одним из следующих способов:

при личном обращении в МКУ «АТИ г. Нижнего Новгорода» или ГБУ НО «Уполномоченный МФЦ»;

в форме электронного документа МКУ «АТИ г. Нижнего Новгорода», подписанного усиленной квалифицированной подписью уполномоченного должностного лица в личный кабинет на Портале услуг, Региональном портале услуг;

на бумажном носителе в виде распечатанного экземпляра электронного документа, который заявитель получает при личном обращении в МКУ «АТИ г. Нижнего Новгорода» либо в ГБУ НО «Уполномоченный МФЦ» (при наличии технической возможности);

на бумажном носителе посредством почтового отправления от МКУ «АТИ г. Нижнего Новгорода».».

32. Раздел 6 «Досудебное (внесудебное) обжалование заявителем решений и действий (бездействия) органа, предоставляющего муниципальную услугу, должностного лица органа, предоставляющего муниципальную услугу» приложения к постановлению «Административный регламент» изложить в следующей редакции:

«6.1. Заявитель вправе обратиться с жалобой на действия (бездействие) сотрудников МКУ «АТИ г. Нижнего Новгорода», сотрудников ГБУ НО «УМФЦ» и на решения, принятые в ходе предоставления муниципальной услуги, в том числе в следующих случаях:

1) нарушение срока регистрации запроса о предоставлении муниципальной услуги, запроса, указанного в статье 15.1 Федерального закона от 27.07.2010 № 210-ФЗ «Об организации предоставления государственных и муниципальных услуг» (далее – Федеральный закон от 27.07.2010 № 210-ФЗ);

2) нарушение срока предоставления муниципальной услуги;

3) требование у заявителя документов или информации либо осуществления действий, представление или осуществление которых не предусмотрено нормативными правовыми актами Российской Федерации, нормативными правовыми актами Нижегородской области, муниципальными правовыми актами для предоставления муниципальной услуги;

4) отказ в приеме документов, предоставление которых предусмотрено нормативными правовыми актами Российской Федерации, нормативными правовыми актами Нижегородской области, муниципальными правовыми актами для предоставления муниципальной услуги, у заявителя;

5) отказ в предоставлении муниципальной услуги, если основания отказа не предусмотрены федеральными законами и принятыми в соответствии с ними иными нормативными правовыми актами Нижегородской области, законами и иными нормативными правовыми актами субъектов Российской Федерации, муниципальными правовыми актами;

6) затребование с заявителя при предоставлении муниципальной услуги платы, не предусмотренной нормативными правовыми актами Российской Федерации, нормативными правовыми актами Нижегородской области, муниципальными правовыми актами;

7) отказ органа, предоставляющего муниципальную услугу, должностного лица органа, предоставляющего муниципальную услугу, многофункционального центра, работника многофункционального центра, организаций, предусмотренных пунктом 1.3.2 настоящего Регламента или их работников в исправлении допущенных ими опечаток и ошибок в выданных в результате предоставления муниципальной услуги документах либо нарушение установленного срока таких исправлений;

8) нарушение срока или порядка выдачи документов по результатам предоставления муниципальной услуги;

9) приостановление предоставления муниципальной услуги, если основания приостановления не предусмотрены федеральными законами и принятыми в соответствии с ними иными нормативными правовыми актами Российской Федерации, законами и иными нормативными правовыми актами Нижегородской области, муниципальными правовыми актами;

10) требование у заявителя при предоставлении муниципальной услуги документов или информации, отсутствие и (или) недостоверность которых не указывались при первоначальном отказе в приеме документов, необходимых для предоставления муниципальной услуги.

6.2. Общие требования к порядку подачи и рассмотрения жалобы

6.2.1. Жалоба подается в письменной форме на бумажном носителе, в электронной форме в орган, предоставляющий муниципальную услугу, ГБУ НО «Уполномоченный МФЦ» либо в соответствующий орган государственной власти (орган местного самоуправления) публично-правового образования, являющийся учредителем многофункционального центра (далее – учредитель многофункционального центра), а также в организации, предусмотренные пунктом 1.3.2 настоящего Регламента. Жалобы на решения и действия (бездействие) руководителя органа, предоставляющего муниципальную услугу, подаются в вышестоящий орган (при его наличии) либо в случае его отсутствия рассматриваются непосредственно руководителем органа, предоставляющего муниципальную услугу. Жалобы на решения и действия (бездействие) работника многофункционального центра подаются руководителю этого многофункционального центра. Жалобы на решения и действия (бездействие) многофункционального центра подаются учредителю многофункционального центра или должностному лицу, уполномоченному нормативным правовым актом субъекта Российской Федерации. Жалобы на решения и действия (бездействие) работников организаций, предусмотренных пунктом 1.3.2 настоящего Регламента подаются руководителям этих организаций.

6.2.2. Жалоба на решения и действия (бездействие) органа, предоставляющего муниципальную услугу, должностного лица органа, либо органа, предоставляющего муниципальную услугу, муниципального служащего, руководителя органа, предоставляющего муниципальную услугу, может быть направлена по почте, через многофункциональный центр, с использованием информационно-телекоммуникационной сети «Интернет», официального сайта органа, предоставляющего муниципальную услугу, единого портала государственных и муниципальных услуг, либо регионального портала государственных и муниципальных услуг, а также может быть принята при личном приеме заявителя. Жалоба на решения и действия (бездействие) многофункционального центра, работника многофункционального центра может быть направлена по почте, с использованием информационно-телекоммуникационной сети «Интернет», официального сайта многофункционального центра, Портала услуг либо Регионального портала услуг, а также может быть принята при личном приеме заявителя. Жалоба на решения и действия (бездействие) организаций, предусмотренных пунктом 1.3.2 настоящего Регламента, а также их работников может быть направлена по почте, с использованием информационно-телекоммуникационной сети «Интернет», официальных сайтов этих организаций, Портала услуг либо Регионального портала услуг, а также может быть принята при личном приеме заявителя.

6.2.3. Порядок подачи и рассмотрения жалоб на решения и действия (бездействие) должностных лиц органов местного самоуправления, организаций, предусмотренных пунктом 1.3.2 настоящего Регламента и их работников, а также жалоб на решения и действия (бездействие) многофункционального центра, его работников устанавливается Правительством Российской Федерации.

В случае, если федеральным законом установлен порядок (процедура) подачи и рассмотрения жалоб на решения и действия (бездействие) органов, предоставляющих муниципальные услуги, органов, предоставляющих муниципальные услуги, либо муниципальных служащих, для отношений, связанных с подачей и рассмотрением указанных жалоб, нормы статьи 11.1 Федерального закона от 27.07.2010 № 210-ФЗ не применяются.

Жалоба на решения и (или) действия (бездействие) органов, предоставляющих муниципальные услуги, должностных лиц органов, предоставляющих муниципальные услуги, либо муниципальных служащих при осуществлении в отношении юридических лиц и индивидуальных предпринимателей, являющихся субъектами градостроительных отношений, процедур, включенных в исчерпывающие перечни процедур в сферах строительства, утвержденные Правительством Российской Федерации в соответствии с частью 2 статьи 6 Градостроительного кодекса Российской Федерации, может быть подана такими лицами в порядке, установленном настоящей статьей, либо в порядке, установленном антимонопольным законодательством Российской Федерации, в антимонопольный орган.

6.2.4. Особенности подачи и рассмотрения жалоб на решения и действия (бездействие) должностных лиц органов местного самоуправления и их должностных лиц, муниципальных служащих, а также на решения и действия (бездействие) многофункционального центра, работников многофункционального центра устанавливаются соответственно нормативными правовыми актами субъектов Российской Федерации и муниципальными правовыми актами.

6.2.5. Жалоба должна содержать:

1) наименование органа, предоставляющего муниципальную услугу, должностного лица органа, предоставляющего муниципальную услугу, либо муниципального служащего, многофункционального центра, его руководителя и (или) работника, организаций, предусмотренных пунктом 1.3.2. настоящего Регламента их руководителей и (или) работников, решения и действия (бездействие) которых обжалуются;

2) фамилию, имя, отчество (последнее – при наличии), сведения о месте жительства заявителя – физического лица либо наименование, сведения о месте нахождения заявителя – юридического лица, а также номер (номера) контактного телефона, адрес (адреса) электронной почты (при наличии) и почтовый адрес, по которым должен быть направлен ответ заявителю;

3) сведения об обжалуемых решениях и действиях (бездействии) органа, предоставляющего муниципальную услугу, органа, либо муниципального служащего, многофункционального центра, работника многофункционального центра, организаций, предусмотренных пунктом 1.3.2 настоящего Регламента и их работников;

4) доводы, на основании которых заявитель не согласен с решением и действием (бездействием) органа, предоставляющего муниципальную услугу, должностного лица органа, предоставляющего муниципальную услугу, либо муниципального служащего, многофункционального центра, работника многофункционального центра, организаций, предусмотренных пунктом 1.3.2 настоящего Регламента, их работников. Заявителем могут быть представлены документы (при наличии), подтверждающие доводы заявителя, либо их копии.

6.2.6. Жалоба, поступившая в орган, предоставляющий муниципальную услугу, многофункциональный центр, учредителю многофункционального центра, в организации, предусмотренные пунктом 1.3.2 настоящего Регламента, либо вышестоящий орган (при его наличии), подлежит рассмотрению в течение пятнадцати рабочих дней со дня ее регистрации, а в случае обжалования отказа органа, предоставляющего муниципальную услугу, многофункционального центра, организаций, предусмотренных пунктом 1.3.2 настоящего Регламента, в приеме документов у заявителя либо в исправлении допущенных опечаток и ошибок или в случае обжалования нарушения установленного срока таких исправлений – в течение пяти рабочих дней со дня ее регистрации.

6.2.7. По результатам рассмотрения жалобы принимается одно из следующих решений:

1) жалоба удовлетворяется, в том числе в форме отмены принятого решения, исправления допущенных опечаток и ошибок в выданных в результате предоставления муниципальной услуги документах, возврата заявителю денежных средств, взимание которых не предусмотрено нормативными правовыми актами Российской Федерации, нормативными правовыми актами субъектов Российской Федерации, муниципальными правовыми актами;

2) в удовлетворении жалобы отказывается.

6.2.8. Не позднее дня, следующего за днем принятия решения, указанного в пункте 6.2.7 настоящего Регламента заявителю в письменной форме и по желанию заявителя в электронной форме направляется мотивированный ответ о результатах рассмотрения жалобы.

В случае признания жалобы подлежащей удовлетворению в ответе заявителю, указанном в пункте 6.2.8 настоящего Регламента, дается информация о действиях, осуществляемых органом, предоставляющим муниципальную услугу, многофункциональным центром либо организацией, предусмотренным пунктом 1.3.2 настоящего Регламента, в целях незамедлительного устранения выявленных нарушений при оказании муниципальной услуги, а также приносятся извинения за доставленные неудобства и указывается информация о дальнейших действиях, которые необходимо совершить заявителю в целях получения муниципальной услуги.

В случае признания жалобы не подлежащей удовлетворению в ответе заявителю, указанном в пункте 6.2.8 настоящего Регламента, даются аргументированные разъяснения о причинах принятого решения, а также информация о порядке обжалования принятого решения.

6.2.9. В случае установления в ходе или по результатам рассмотрения жалобы признаков состава административного правонарушения или преступления должностное лицо, работник, наделенные полномочиями по рассмотрению жалоб в соответствии с пунктом 6.2.1 настоящего Регламента незамедлительно направляют имеющиеся материалы в органы прокуратуры.».

33. В приложениях № № 1, 2, 4, 5 к приложению к постановлению «Административный регламент» (далее – Административный регламент) слова «МКУ АТИ», МКУ «Административно-техническая инспекция по благоустройству города Нижнего Новгорода» заменить словами «МКУ «АТИ г. Нижнего Новгорода», «МКУ «МФЦ» заменить словами ГБУ НО «Уполномоченный МФЦ».

34. В приложении № 1 к Административному регламенту после слов «в постановлении № 1300)» дополнить словами «а также договор о размещении объекта, если правовым актом предусмотрено заключение договора».

35. В Приложении № 3 к Административному регламенту пункты 7.2, 7.3 изложить в следующей редакции:

«7.2. Контроль за состоянием временного покрытия (зимний период).

7.3. Восстановление благоустройства в окончательном варианте».».

36. Приложение № 6 к Административному регламенту изложить в новой редакции согласно приложению № 1 к настоящему постановлению.

37. Дополнить Административный регламент приложением № 7 согласно приложению № 2 к настоящему постановлению.

38. Управлению информационной политики администрации города Нижнего Новгорода обеспечить опубликование настоящего постановления в официальном печатном средстве массовой информации – газете «День города. Нижний Новгород».

39. Юридическому департаменту администрации города Нижнего Новгорода (Витушкина Т.А.) обеспечить размещение постановления на официальном сайте администрации города Нижнего Новгорода в информационно – телекоммуникационной сети «Интернет».

Исполняющий полномочия главы города Д.А.Скалкин

ПРИЛОЖЕНИЕ № 1
к постановлению администрации города
от 26.10.2023 № 7828
ПРИЛОЖЕНИЕ № 1
к Регламенту

ПРИЛОЖЕНИЕ № 2
к постановлению администрации города
от 26.10.2023 № 7828
ПРИЛОЖЕНИЕ № 7
к Регламенту

Кому_____

_____

(ФИО заявителя)

_____
_____
Документ, удостоверяющий личность _____
_____
_____
_____

Уведомление об отказе в приеме документов

Отделение ГБУ НО «Уполномоченный МФЦ» (далее – ГБУ НО «УМФЦ»), рассмотрев Ваше заявление, а также прилагающийся к нему пакет документов, информирует Вас о наличии следующих оснований для отказа в приеме документов, предусмотренных пунктом 2.9. Административного регламента предоставления муниципальной услуги «Выдача ордера на проведение земляных, ремонтных и иных видов работ на территории городского округа город Нижний Новгород», а именно:

☐ Не установление личности лица, обратившегося за предоставлением муниципальной услуги:
не предъявление данным лицом паспорта или иного документа, удостоверяющего его личность в соответствии с законодательством Российской Федерации;
отказ данного лица предъявить паспорт или иной документ, удостоверяющий его личность в соответствии с законодательством Российской Федерации;
предъявление паспорта или иного документа, удостоверяющего личность в соответствии с законодательством Российской Федерации, с истекшим сроком действия;

☐ Заявление оформлено ненадлежащим образом (заявление не соответствует утвержденной форме, не подписано, не указаны относящиеся к заявлению сведения, предусмотренные формой заявления, несоответствие приложенных к заявлению документов документам, указанным в заявлении).

☐ Заявителем не предоставлены документы, указанные в 2.5.1.-2.5.2 Административного регламента.

☐ Документы (в установленных законодательством случаях) не скреплены печатями, не имеют надлежащих подписей уполномоченных лиц или определенных законодательством должностных лиц.

☐ Документы имеют исправления, подчистки, серьезные повреждения, не позволяющие однозначно истолковать их содержание, истекли сроки действия документов.

☐ Заявление и прилагаемые к нему документы не поддаются прочтению.

☐ Исполнение документов карандашом.

В соответствии с пунктом 2.9. Административного регламента в приеме Вашего заявления отказано.

После устранения обстоятельств, послуживших основанием для отказа в приеме документов, Вы имеете право повторно обратиться за предоставлением муниципальной услуги.

ФИО заявителя: _____Подпись: _____ Дата: _____

ФИО сотрудника ГБУ НО «УМФЦ»: _____Подпись: _____

Дата: _____М.П».

АДМИНИСТРАЦИЯ ГОРОДА НИЖНЕГО НОВГОРОДА
ПОСТАНОВЛЕНИЕ от 31.10.2023 № 7965
Об исполнении бюджета города Нижнего Новгорода за 9 месяцев 2023 года

В соответствии со статьей 264.2 Бюджетного кодекса Российской Федерации, статьей 52 Федерального закона от 06.10.2003 № 131-ФЗ «Об общих принципах организации местного самоуправления в Российской Федерации», статьей 30 Положения о бюджетном процессе в муниципальном образовании городской округ город Нижний Новгород, принятого решением городской Думы города Нижнего Новгорода от 29.05.2013 № 79, администрация города Нижнего Новгорода **постановляет**:

1. Утвердить отчет об исполнении бюджета города Нижнего Новгорода за 9 месяцев 2023 года по доходам в сумме 35122700707,03 рублей, по расходам в сумме 38180952011,99 рублей с превышением расходов над доходами (дефицит бюджета) в сумме 3058251304,96 рублей и со следующими показателями:
доходы бюджета города Нижнего Новгорода за 9 месяцев 2023 года согласно приложению № 1 к настоящему постановлению;
расходы бюджета города Нижнего Новгорода за 9 месяцев 2023 года согласно приложению № 2 к настоящему постановлению;
источники внутреннего финансирования дефицита бюджета города Нижнего Новгорода за 9 месяцев 2023 года согласно приложению № 3 к настоящему постановлению.

2. Управлению информационной политики администрации города Нижнего Новгорода обеспечить размещение настоящего постановления в официальном печатном средстве массовой информации – газете «День города. Нижний Новгород».

3. Юридическому департаменту администрации города Нижнего Новгорода (Витушкина Т.А.) обеспечить размещение настоящего постановления на официальном сайте администрации города Нижнего Новгорода в информационно-телекоммуникационной сети «Интернет».

Исполняющий полномочия главы города Д.А.Скалкин

ПРИЛОЖЕНИЕ № 1
к постановлению администрации города
от 31.10.2023 № 7965

Доходы бюджета города Нижнего Новгорода за 9 месяцев 2023 года

руб.

Код вида доходов	Наименование вида доходов	Уточненный план	Исполнено	%
000 1 00 00000 00 0000 000	Доходы	24 608 514 471,34	15 819 567 603,91	64,28
000 1 01 00000 00 0000 000	Налоги на прибыль, доходы	12 864 010 913,61	8 176 981 127,06	63,56
000 1 03 00000 00 0000 000	Налоги на товары (работы, услуги), реализуемые на территории Российской Федерации	91 181 800,00	78 776 651,20	86,40
000 1 05 00000 00 0000 000	Налоги на совокупный доход	4 144 844 800,00	2 739 042 712,81	66,08
000 1 06 00000 00 0000 000	Налоги на имущество	2 875 667 395,17	934 186 954,66	32,49
000 1 08 00000 00 0000 000	Государственная пошлина	253 680 000,00	179 347 311,61	70,70
000 1 09 00000 00 0000 000	Задолженность и перерасчеты по отмененным налогам, сборам и иным обязательным платежам	0,00	5 066,37	0,00
000 1 11 00000 00 0000 000	Доходы от использования имущества, находящегося в государственной и муниципальной собственности	3 074 555 404,70	2 482 765 920,35	80,75
000 1 12 00000 00 0000 000	Платежи при пользовании природными ресурсами	9 587 300,00	-20 450 947,21	0,00
000 1 13 00000 00 0000 000	Доходы от оказания платных услуг (работ) и компенсации затрат государства	303 282 520,08	358 489 594,20	118,20
000 1 14 00000 00 0000 000	Доходы от продажи материальных и нематериальных активов	463 448 161,73	491 728 142,02	106,10
000 1 16 00000 00 0000 000	Штрафы, санкции, возмещение ущерба	501 547 967,20	373 680 400,42	74,51
000 1 17 00000 00 0000 000	Прочие неналоговые доходы	26 708 208,85	25 014 670,42	93,66
000 2 00 00000 00 0000 000	Безвозмездные поступления	36 340 987 325,85	19 303 133 103,12	53,12
	Итого:	60 949 501 797,19	35 122 700 707,03	57,63

ПРИЛОЖЕНИЕ № 2
к постановлению администрации города
от 31.10.2023 № 7965

Расходы бюджета города Нижнего Новгорода за 9 месяцев 2023 года

руб.

Код	Наименование раздела, подраздела	Уточнённый план	Исполнено	%
0100	Общегосударственные вопросы	4 604 530 972,56	3 078 512 276,15	66,9
0102	Функционирование высшего должностного лица субъекта Российской Федерации и муниципального образования	4 905 300,00	3 625 643,59	73,9
0103	Функционирование законодательных (представительных) органов государственной власти и представительных органов муниципальных образований	121 524 100,00	78 413 128,88	64,5
0104	Функционирование Правительства Российской Федерации, высших исполнительных органов государственной власти субъектов Российской Федерации, местных администраций	2 157 932 506,39	1 429 582 922,66	66,2
0105	Судебная система	79 200,00	4 725,16	6,0
0106	Обеспечение деятельности финансовых, налоговых и таможенных органов и органов финансового (финансово-бюджетного) надзора	297 402 466,26	190 570 425,99	64,1
0107	Обеспечение проведения выборов и референдумов	7 643 310,00	7 643 310,00	100,0
0111	Резервные фонды	72 741 321,88	0,00	0,0
0113	Другие общегосударственные вопросы	1 942 302 768,03	1 368 672 119,87	70,5
0300	Национальная безопасность и правоохранительная деятельность	334 877 455,47	212 200 183,75	63,4
0309	Гражданская оборона	165 405 113,18	120 821 175,33	73,0
0310	Защита населения и территории от чрезвычайных ситуаций природного и техногенного характера, пожарная безопасность	169 472 342,29	91 379 008,42	53,9
0400	Национальная экономика	11 442 468 473,90	5 880 390 117,10	51,4
0401	Общеэкономические вопросы	4 500 000,00	4 497 090,99	99,9
0405	Сельское хозяйство и рыболовство	4 693 500,00	2 314 403,47	49,3
0407	Лесное хозяйство	83 069 716,04	58 664 801,10	70,6
0408	Транспорт	2 241 026 852,59	1 119 442 947,26	50,0
0409	Дорожное хозяйство (дорожные фонды)	8 236 462 872,57	4 177 670 013,59	50,7
0410	Связь и информатика	183 424 607,56	83 869 410,29	45,7
0412	Другие вопросы в области национальной экономики	689 290 925,14	433 931 450,40	63,0
0500	Жилищно-коммунальное хозяйство	14 343 844 827,30	4 875 503 279,22	34,0
0501	Жилищное хозяйство	4 712 609 587,75	1 937 658 123,46	41,1
0502	Коммунальное хозяйство	4 158 019 806,81	565 516 846,64	13,6
0503	Благоустройство	5 205 885 635,95	2 194 223 671,61	42,1
0505	Другие вопросы в области жилищно-коммунального хозяйства	267 329 796,79	178 104 637,51	66,6
0600	Охрана окружающей среды	1 972 015 305,65	922 330 345,98	46,8
0602	Сбор, удаление отходов и очистка сточных вод	1 907 719 380,00	883 724 428,00	46,3
0603	Охрана объектов растительного и животного мира и среды их обитания	64 295 925,65	38 605 917,98	60,0
0700	Образование	25 960 264 597,33	19 096 178 620,44	73,6
0701	Дошкольное образование	10 011 066 606,83	7 502 130 888,71	74,9
0702	Общее образование	13 000 753 479,99	9 464 060 689,14	72,8
0703	Дополнительное образование детей	1 925 300 969,45	1 532 148 821,63	79,6
0705	Профессиональная подготовка, переподготовка и повышение квалификации	10 400 000,00	4 315 456,50	41,5
0707	Молодежная политика	34 787 380,50	20 882 880,43	60,0
0709	Другие вопросы в области образования	977 956 160,56	572 639 884,03	58,6
0800	Культура, кинематография	2 611 177 202,65	1 814 831 361,13	69,5
0801	Культура	2 611 070 251,53	1 814 766 410,01	69,5
0804	Другие вопросы в области культуры, кинематографии	106 951,12	64 951,12	60,7
0900	Здравоохранение	180 494 138,72	98 111 322,37	54,4
0909	Другие вопросы в области здравоохранения	180 494 138,72	98 111 322,37	54,4
1000	Социальная политика	1 314 402 723,98	953 903 593,21	72,6
1001	Пенсионное обеспечение	114 533 778,54	71 346 085,66	62,3
1002	Социальное обслуживание населения	249 640 292,72	234 724 588,44	94,0
1003	Социальное обеспечение населения	192 350 467,56	133 523 284,86	69,4
1004	Охрана семьи и детства	730 030 404,16	501 668 274,53	68,7
1006	Другие вопросы в области социальной политики	27 847 781,00	12 641 572,60	45,4
1100	Физическая культура и спорт	1 581 726 345,85	1 210 754 576,82	76,5
1101	Физическая культура	33 341 967,76	26 557 343,55	79,7
1102	Массовый спорт	259 485 201,15	199 322 105,25	76,8
1103	Спорт высших достижений	1 287 635 468,23	984 011 419,31	76,4
1105	Другие вопросы в области физической культуры и спорта	1 263 708,71	863 708,71	68,3
1200	Средства массовой информации	29 442 009,79	17 683 376,93	60,1
1202	Периодическая печать и издательства	26 592 009,79	16 486 496,93	62,0
1204	Другие вопросы в области средств массовой информации	2 850 000,00	1 196 880,00	42,0
1300	Обслуживание государственного и муниципального долга	165 603 773,24	20 552 958,89	12,4
1301	Обслуживание государственного внутреннего и муниципального долга	165 603 773,24	20 552 958,89	12,4
	ИТОГО:	64 540 847 826,44	38 180 952 011,99	59,2

ПРИЛОЖЕНИЕ № 3
к постановлению администрации города
от 31.10.2023 № 7965

Источники внутреннего финансирования дефицита бюджета города Нижнего Новгорода за 9 месяцев 2023 года

руб.

Код бюджетной классификации	Наименование	Уточненный план	Исполнено	%
001 01 01 00 00 00 0000 000	Государственные (муниципальные) ценные бумаги, номинальная стоимость которых указана в валюте Российской Федерации	**0,00**	**0,00**	
001 01 01 00 00 00 0000 700	Размещение государственных (муниципальных) ценных бумаг, номинальная стоимость которых указана в валюте Российской Федерации	0,00	0,00	
001 01 01 00 00 00 0000 800	Погашение государственных (муниципальных) ценных бумаг, номинальная стоимость которых указана в валюте Российской Федерации	0,00	0,00	
001 01 02 00 00 00 0000 000	Кредиты кредитных организаций в валюте Российской Федерации	2 394 786 987,69	– 2 000 000 000,00	
001 01 02 00 00 00 0000 700	Привлечение кредитов от кредитных организаций в валюте Российской Федерации	13 224 403 987,69	0,00	
001 01 02 00 00 00 0000 800	Погашение кредитов, предоставленных кредитными организациями в валюте Российской Федерации	-10 829 617 000,00	– 2 000 000 000,00	18,47
001 01 03 00 00 00 0000 000	Бюджетные кредиты из других бюджетов бюджетной системы Российской Федерации	0,00	0,00	
001 01 03 01 00 00 0000 700	Привлечение бюджетных кредитов из других бюджетов бюджетной системы Российской Федерации в валюте Российской Федерации	4 792 617 000,00	323 000 000,00	6,74
001 01 03 01 00 00 0000 800	Погашение бюджетных кредитов, полученных из других бюджетов бюджетной системы Российской Федерации в валюте Российской Федерации	-4 792 617 000,00	-323 000 000,00	6,74
001 01 05 00 00 00 0000 000	Изменение остатков средств на счетах по учету средств бюджетов	1 196 559 041,56	58 251 304,96	4,87
001 01 06 00 00 00 0000 000	Иные источники внутреннего финансирования дефицитов бюджетов	0,00	5 000 000 000,00	
	Итого:	3 591 346 029,25	3 058 251 304,96	85,16

АДМИНИСТРАЦИЯ ГОРОДА НИЖНЕГО НОВГОРОДА
ПОСТАНОВЛЕНИЕ от 31.10.2023 № 8011
О проведении аукциона в электронной форме по продаже земельного участка, расположенного по адресу: Нижегородская область, город Нижний Новгород, ул. Добровольцев, кадастровый номер 52:18:0010411:167, с видом разрешенного использования: для индивидуального жилищного строительства

В соответствии со статьей 448 Гражданского кодекса Российской Федерации, статьями 39.11, 39.12, 39.13, 39.18 Земельного кодекса Российской Федерации, на основании статьи 43 Устава города Нижнего Новгорода администрация города Нижнего Новгорода **постановляет**:

1. Провести 08.12.2023 аукцион в электронной форме по продаже земельного участка, расположенного по адресу: Нижегородская область, город Нижний Новгород, ул. Добровольцев (категория – земли населенных пунктов, кадастровый номер 52:18:0010411:167, площадь 404 кв.метров), с видом разрешенного использования: для индивидуального жилищного строительства (далее – электронный аукцион), установив начальную цену предмета аукциона (стоимость земельного участка) в размере 2438000 (два миллиона четыреста тридцать восемь тысяч) рублей, определенную по результатам рыночной оценки в соответствии с Федеральным законом от 29.07.1998 № 135-ФЗ «Об оценочной деятельности в Российской Федерации».

2. Комитету по управлению городским имуществом и земельными ресурсами администрации города Нижнего Новгорода (Помпаева С.Н.) от имени администрации города Нижнего Новгорода:

2.1. Выступить организатором электронного аукциона в порядке, установленном статьей 39.11 Земельного кодекса Российской Федерации.

2.2. Обеспечить размещение извещения о проведении электронного аукциона на официальном сайте администрации города Нижнего Новгорода – www.нижнийновгород.рф и на официальном сайте Российской Федерации в информационно-телекоммуникационной сети «Интернет», определенном Правительством Российской Федерации для размещения информации о проведении торгов – www.torgi.gov.ru.

2.3. По результатам электронного аукциона от имени администрации города Нижнего Новгорода заключить договор купли-продажи земельного участка с победителем или единственным участником аукциона.

3. Управлению информационной политики администрации города Нижнего Новгорода обеспечить опубликование в официальном печатном средстве массовой информации – газете «День города. Нижний Новгород» настоящего постановления.

4. Юридическому департаменту администрации города Нижнего Новгорода (Витушкина Т.А.) обеспечить размещение настоящего постановления на официальном сайте администрации города Нижнего Новгорода в информационно-телекоммуникационной сети «Интернет».

5. Контроль за исполнением постановления возложить на исполняющего обязанности первого заместителя главы администрации города Нижнего Новгорода Егорова С.А.

Исполняющий полномочия главы города Д.А.Скалкин

АДМИНИСТРАЦИЯ ГОРОДА НИЖНЕГО НОВГОРОДА
ПОСТАНОВЛЕНИЕ от 02.11.2023 № 8036
О внесении изменений в постановление администрации города Нижнего Новгорода от 20.06.2022 № 2838

На основании статьи 52 Устава города Нижнего Новгорода администрация города Нижнего Новгорода **постановляет**:

1. Внести изменения в постановление администрации города Нижнего Новгорода от 20.06.2022 № 2838 «Об изъятии земельного участка и изъятии жилых помещений в многоквартирном доме № 40 литера А по улице Чонгарская», изложив приложение в редакции согласно приложению к настоящему постановлению.

2. Управлению информационной политики администрации города Нижнего Новгорода обеспечить опубликование настоящего постановления (за исключением приложения к нему) в официальном средстве массовой информации – газете «День города. Нижний Новгород».

3. Департаменту цифровой трансформации администрации города Нижнего Новгорода (Фатхуллин М.У.) обеспечить размещение настоящего постановления (за исключением приложения к нему) в разделе «Изъятие земельных участков и объектов недвижимости, расположенных на них» официального сайта администрации города Нижнего Новгорода в информационно-телекоммуникационной сети «Интернет» в течение 10 дней со дня его издания.

4. Контроль за исполнением постановления возложить на первого заместителя главы администрации города Нижнего Новгорода Скалкина Д.А.

Исполняющий полномочия главы города Д.А.Скалкин

Заключение о результатах общественных обсуждений, 30.10.2023

Общественные обсуждения, состоявшиеся в муниципальном образовании городской округ город Нижний Новгород по проекту: документация по внесению изменений в проект планировки территории в границах улиц Перекопская, Сафронова, Заводская, Диксона, Каширская, реки Борзовка в Ленинском районе города Нижнего Новгорода и проект межевания территории в границах улиц Сафронова, Заводская в Ленинском районе города Нижнего Новгорода

(указывается наименование проекта, рассмотренного на общественных обсуждениях)

Инициатор, разработчик проектов: ООО «Никойл-НН», ИНН: 5261076204

(Ф.И.О. физического лица, наименование и ИНН юридического лица)

Оповещение о проведении общественных обсуждений производилось посредством ИСОО по адресу: https://нижнийновгород.рф/Gorod/Napravleniya-raboty/Gradostroitelstvo/Publichnye-slushaniya/-Distancionnye-obshchestvennye-obsuzhdeniya-2023; публикация в газете «День города. Нижний Новгород» № 91 (1949) от 06.10.2023; на информационных стендах в здании администрации Ленинского района города Нижнего Новгорода

(форма, источник оповещения, дата размещения, публикации оповещения)

Экспозиция проектов проводилась: с 13.10.2023 по 23.10.2023 с понедельника по пятницу с 09.00 до 12.00 и с 13.00 до 17.00 по адресу: г. Нижний Новгород, Ленинский район, проспект Ленина, дом 46 (здание администрации Ленинского района города Нижнего Новгорода, на информационных стендах)

(дата, время и место проведения экспозиции проекта)

предложения и замечания участников общественных обсуждений принимались с 13.10.2023 по 23.10.2023

(срок, в течение которого принимались предложения и замечания участников общественных обсуждений)

посредством:
1) в письменной форме в адрес Комиссии по подготовке и проведению общественных обсуждений в муниципальном образовании городской округ город Нижний Новгород по адресу: 603076, город Нижний Новгород, Ленинский район, проспект Ленина, дом 46, электронная почта: adm@len.admgor.nnov.ru;
2)посредством записи в журнале учета посетителей экспозиции проектов, подлежащего рассмотрению на общественных обсуждениях;
3)посредством ИСОО по адресу: https://нижнийновгород.рф/Gorod/Napravleniya-raboty/Gradostroitelstvo/Publichnye-slushaniya/-Distancionnye-obshchestvennye-obsuzhdeniya-2023

(указать способы направления поступивших предложений и замечаний)

Количество участников общественных обсуждений: 73 (семьдесят три)
Реквизиты протокола общественных обсуждений: протокол от 30.10.2023
Содержание внесенных предложений и замечаний участников общественных обсуждений:

N п/п	Фамилия, имя, отчество физического лица или наименование юридического лица, внесшего предложение	Содержание предложения или замечания
	Замечания и предложения граждан, постоянно проживающих на территории, в пределах которой проведены общественные обсуждения	
1.	Мошков Д.С.	Я за развитие района. Проект отличный.
2.	Мошкова А.В.	Сколько помню этот район, здесь была разруха, гаражи и сараи. Поэтому я ЗА развитие района.
3.	Иванова Е.В.	За строительство дома с подземным паркингом и коммерческими помещениями. Это лучше чем пустырь или огромная парковка.
4.	Осадчая А.В.	Против сноса детского сада по адресу ул. Перекопская 5а.
5.	Лебедева М.В.	Несмотря на застройку, парковочных мест этот участок не теряет. Проект интересный, красивый.
6.	Лебедев В.В.	Проект супер. Есть необходимость в подземной семейной парковке на 2 места. Буду рассматривать покупку подземной парковки в новом доме.
7.	Купцова О.Н.	Нравится жить в этом ЖК. Очень хочется йога-клуб или фитнес. Ближайшие клубы переполнены. Надеюсь, что что-то откроется и у нас поближе в новом доме.
8.	Купцов С.Н.	Отличный ЖК, все нравится. Хочу поддержать этот проект.
9.	Елисеева А.А.	Очень много деток в нашем ЖК, хочется дополнительное место для детского досуга и творчества.
10.	Ларина М.Б.	Раздражает пустырь рядом, хотелось бы видеть полноценную застройку с красивым домом. Мы с мужем за развитие территории, за медицинский центр обязательно и двухуровневую парковку напротив Сафронова 7к1. Проект понравился, хочу родителей перевезти ближе к нам, ждем новый дом. Раньше снимали в "Цветах", вот где человейник без парковок. А здесь и парк рядом, как понимаю и мостик появился за счет застройщика только после того, как строительство началось нашего ЖК. У нас две машины и хотим купить парковку в новом доме жалеем, что сразу не купили. Площадки детские отличные, моя трехлетка и у дома 7к1 и 13к1 на площадках увлеченно играет. Просто там кто-то писал, что площадки не

		устраивают.
11.	Салтыкова О.А.	С приходом застройщика квартал преобразился. Все нравится.
12.	Куранов В.И.	Отличный проект. Рассматриваю покупку для родителей в новом доме.
13.	Терентьева Н.	Против проекта, т.к. застройщик планирует построить дом на парковки,которую сделали для сдачи дома 13/1. А жильцы ЖК Заречье должны остаться без парковочных мест, которые положены по закону.
14.	Габова М.В.	При покупке квартиры в ЖК Заречье к д.20 должна была примыкать детская площадка, по итогу оборудованы парковочные места на 10 машин. Детей много в новостройках, на 2 дома одна качель – мало похоже на благоустройство и создание комфортной среды. Парковки не хватает уже живущим в домах, а ещё большинство в д.13/1 не заселились. Паркинг высоток (д.7/1) вмещает 50 автомобилей-это на 300квартир? А остальные куда? Обещан застройщиком многоуровневый паркинг-не реализован и не планируется, судя по данному проекту. Парковка, что оборудована между д.20 и 13/1 закрыта с момента сдачи последнего дома, хотя полностью готовилась под него и питается от электричества оплачиваемый уже построенными домами ЖК из общедомовых нужд, создавая незакрепленным временным забором угрозу жизни и здоровья гражданина также повреждения движимого имущества, тому пример неоднократные жалобы жильцов в период непогоды. Планируемая стройка многоквартирного 10 этажного дома с подземной парковкой вплотную к реке создаст угрозу его обрушения, береговая линия впритык, сливается туда всё подряд, граничит с котельной, которая на поставку отопления и подачу горячей воды еле справляется сейчас, вода не отвечает требованиям безопасности. Застройщику стоит устранить имеющиеся огрехи и нарушения в уже сданных проектах. Однозначно против проекта!
15.	Кузнецова М.А.	Я против этого проекта! Дом, который планируют построить на территории уже существующей парковки, закроет единственный просвет МБДОУ № 165. Детский садик и так со всех сторон окружен многоэтажными зданиями, что создает тень и дети не видят солнечного света. Я не доверяю застройщику, он не честно поступил по отношению к жителям дома 13 к 1, а значит может таким же образом поступить вновь. Есть мысли что после постройки дома (1 этап), 2 этап строительства не будет реализован или будет так же благополучно изменен не в пользу жителей. На плане строительства дома 13 к 1 была нарисована отличная детская площадка с городком и 4 качелями, по факту «два бревна» и одна качель (на целый дом 1 качель) обратилась к застройщику с вопросом/просьбой установить доп качели получила отказ. Входная группа нашего дома также не соответствует планируемой. Изучив документацию проекта в ней есть неточности, например на плане указан паркинг на месте дома 13 к 1. фактически его нет. Сначала необходимо решить текущие проблемы.
16.	Фролов А.А.	Против проекта в данном виде. Новый дом усугубит и без того не лучшую ситуацию с парковочными местами у существующих домов № 20, № 22, № 13к1. Когда жители приобретали квартиры, на месте планирующейся стройки обещали создать и парковочное пространство (которое существует сейчас, но по непонятным причинам пустует, лишь потребляя электричество по ночам), и детскую площадку, и спортивную зону. Однако ни одно из этих обещаний не сбылось. И дальше будет только хуже, если продолжить строить жилые дома в данном месте.
17.	Старикова А.Д.	ПРОТИВ данного проекта! Житель дома 20. При покупке квартиры в 2020 году застройщик гарантировал, что на обсуждаемом участке будет спортивная площадка и парковка. Данный проект противоречит всем обещаниям застройщика и кроме того, нарушает наши права. Застройщик действует в ущерб социальной инфраструктуре нашего ЖК, а именно, лишает нас доступного и удобного паркинга!
18.	Анопко Д.Д.	Против реализации проекта! При покупке квартиры в доме 20 по ул. Сафронова на плане не было дома который теперь хотят построить нам окна в окна! Парковочных мест не хватает уже сейчас, если построить еще дом, в котором будет лишь подземный паркинг (на который не у всех есть средства) его жильцы начнут ставить свои автомобили на нашу парковку! Постройка дополнительного паркинга не спасет ситуацию, так как он удален и от нашего дома и от проектируемого, он будет расположен рядом с домами 7/1 и 7/2, чьи жильцы и будут им пользоваться.
19.	Крайнов И.А.	Однозначно против строительства нового дома, обещали на этом месте спортивную площадку, построили парковку с освещением и разметкой и обманули таким образом людей, купивших квартиры в ЖК Заречье, так как парковку сразу после постройки обнесли забором.
20.	Копнинов И.И.	Против проекта, так как он составлен с нарушениями, а конкретно по старому плану представлено у застройщика вместо спортивной площадки для детей и парковочных мест которых явно не хватает, высотный дом причём вплотную к речке Борзовки. Против застройки, живу в соседнем доме, на этом месте нет пустырей как пишут некоторые скорее всего имеющие отношение к застройщику там парковка для домов жк которые сдались, так как по нормативу парковочных мест не хватает даже для тех домов которые уже сдали, обещанная на этом месте детская площадка не построена.
21.	Бебенин С.С.	Против данного проекта, т.к. застройщик пытается манипулировать общественным мнением, обещая в рамках представленной документации реконструкцию домов под клинику и центр детского творчества. Реконструкцию домов, в которых сейчас живут люди, которые вряд ли знают, что на их счёт тут такие грандиозные планы. Два дома вообще планируется снести ради обустройства парковочных мест. При этом застройщик умалчивает, что территория, которую он планирует занять под строительство нового дома, в другой проектной документации шла, как парковка для жителей дома 13/1, необходимая для ввода дома в эксплуатацию. В итоге парковка была заасфальтирована, размечена и тут же закрыта строительным забором, который застройщик отказывается убирать, несмотря на все возмущения жителей. Мы живём в современном мире, у многих есть автомобили, но где их парковать, когда такие недобросовестные застройщики используют любой клочок земли и лазейки в законодательстве (а, возможно, и откровенно коррупционные схемы), чтобы воткнуть на них очередной дом для реализации. Уверен, что вся деятельность застройщика по предлагаемому проекту ограничатся возведением дома, а всё, что идёт II очередью не будет реализовано. В итоге на тесном пятачке будет стоять несколько высокоэтажных домов с явно не достаточным количеством парковочных мест.
22.	Пятунина В.О.	Против проекта. Я купила квартиру в ЖК Заречье в 2020 году в доме 7к1. При покупке мне также предлагали купить место на уличной двухэтажной парковке за 200тр, которая должна была быть построена около дома 13к1. На месте обещанной парковки действительно положили асфальт и нарисовали разметку для автомобилей, НО после сдачи дома 13к1 ее огородили забором и в итоге решили построить на этом месте дом. Сейчас ЖК состоит из нескольких высоток и мест для парковки жителей катастрофически не хватает! В данном случае застройщик нарушает нормы обеспечения жителей ЖК парковочными местами. Прошу обратить внимание на просьбы жителей и обеспечить нас парковочными местами в соответствиями с нормами действующего законодательства.
23.	Микельджанянц А.П.	Ознакомилась с проектом. Если он будет реализован как показано, то я его поддерживаю. Клиника рядом это очень актуально.
24.	Шилина Т.В.	При покупке квартиры гарантировали парковку на этом месте. Вложили деньги в жилье, терпеливо ждали, когда уже размеченную территорию откроют. Теперь оказывается, что это была показуха и обман. Голосую против постройки дома на территории, предназначенной для парковки. Надеюсь, что застройщик дорожит репутацией.
25.	Матвеева А.	Против проекта! при покупке квартиры в 2021 году, обещали большую парковку сбоку дома, по факту парковку закрыли забором и жителей дома 13к1 туда не пускают! дом еще полностью не заселен, при этом уже припарковаться проблематично, а что будет, когда построят еще один многоэтажный дом?
26.	Ильин А.В.	Ознакомился с проектом. Я ПРОТИВ постройки дома на месте огороженной и НЕ ИСПОЛЬЗУЕМОЙ парковки. Изначально застройщик обещал на месте огороженной парковки сделать площадку для занятий спортом, а появилась ОГОРОЖЕННАЯ И НЕ ИСПОЛЬЗУЕМАЯ парковка. Парковаться и так не где, даже днем! Если начнется стройка дома – будет постоянный шум, вибрации на наш дом, строительная техника (многотонные тонары) изуродует все дороги, которые рядом есть. Грязь от стройки будет стекать в только что очищенную реку Ржавка-Борзовка.
27.	Ванечкина Я.	Мы жители дома 7/1 по ул. Сафронова, и мы против реализации данного плана благоустройства нашего ЖК! Полагаю, что изначально/первоэтапно необходимо обеспечить жителей необходимой инфраструктурой, соответственно если есть в планах поликлиника, дом творчества, парковки, то изначально нужно возводить/реконструировать их! В противном случае мы окажемся как в переполненной тюрьме на Филиппинах, с новым домом прирост человек будет расти в геометрической прогрессии, ни детские сады, ни школы, ни поликлиника к такому просто не готовы!!Новый десятиэтажный дом с подземной парковкой на 42 м/м и наземной парковкой на +/– 60 м/м – это издевательство, на 300 квартир делать 100 м/м это смешно! ЖК запечье позиционировалось как жк комфорт класса, что за комфорт если машину негде поставить!??? В доме 13/1 по всем документам числится подземная парковка, по факту в цоколе там прячется наша Управляющая компания, чтобы их не нашли недовольные жители!!! Никакой подземной парковки в этом доме нет, да и наземная мест на 70 максимум!!! Что там застройщик предоставляет в администрацию и минград, раз вообще до слушаний доходит, не понятно! Утвердив этот план жизни, в уж тем более комфортной, не будет точно!! Про детсад на Перекопской 5а вообще лихо придумали, снести и все, а потом годами строить! А детей мы куда денем, на головы другим детям посадим в 165 или 247 садик??? Там прям нас заждались, у них и так в каждой группе по 25 детей! Или на сортировку предложат возить? Сначала стройте инфраструктуру, а уж потом многоэтажки, и тогда никто не будет против развития своего микрорайона, и грязь и технику готовы будем пережить, лишь бы во благо! А пока ваш план развития выгоден застройщику, который набьет свои карманы от продажи квартир и все на этом! Будем как шпроты в консервной банке!!!
28.	Сюбаева Н.Г.	Пусть строят. Район уже наконец-то начнет выглядеть нормально, а не как трущобы. Я вообще ЗА то, чтобы застроили все от Сафронова до Памирской. Качелек не хватает. Смешно. Посмотрите на фото местности на яндекс-картах и гугле. Днем и то было страшно пройти одни алкаши и наркоманы. Чем больше новостроек, тем лучше. А с парковками плохо везде, к сожалению, не важно новостройка или вторичка.
29.	Крайнова Н.Е.	Не понимаем всей семьей, как можно изначально на плане застройки согласовать одно (парковку), и даже ее разлиновать, а потом вдруг решить строить новый дом? А где нам всем парковаться? То есть купи квартиру за 10 млн рублей и паркуйся в воздухе? Мы категорически против строительства.
30.	Зуева Т.И.	Поддерживаю строительство.
31.	Береснева Н.А.	Поддерживаю Игоря, обман в явном виде, ничем не прикрытый. Построенная для сдачи дома парковка, закрытая тут же после того, как был сдан дом. Где контролирующие органы? Теперь на месте парковки возведут еще один дом, и на этом все закончится, никто тут не будет строить никаких парковок и детсадов. Очевидно, что застройщику наплевать на всю инфраструктуру вокруг ЖК, главное – получить деньги за квартиры и гори оно все пламенем. Или возведут такой же липовый паркинг, как существующая парковка, и закроют его снова заборчиком. Против постройки дома. Собственник квартиры в доме 20 по ул. Сафронова жк Заречье.
32.	Савина Е.А.	На представленных планах проекта дом 13/1 по улице Сафронова выделен как дом с подземной автостоянкой (голубая пунктирная линия), но это не так! В нашем доме никакой парковки нет! И получается, что и поблизости никакой не будет! Может, за счёт этой ложной информации застройщик обеспечил норматив по парко-местам? Необходимо, чтобы выехала проверка и пересчитали места вокруг домов 7/1, 13/1 и 22 не на бумаги, а воочию! Я не против нового дома, но пусть будут соблюдены нормы и здравый смысл. Сначала обеспечьте парковкой жителей существующих домов!
33.	Копнинова И.А.	Категорически против строительства нового дома! Развивайте территорию, стройте поликлинику, проложите пешеходную дорожку в конце концов по улице Сафронова, а то детям в школу приходится ходить прямо по проезжей части. И пора бы застройщикам уже начать выполнять свои обещания. Обещали парковку, будьте добры, воплотить обещание не только на красиво отпечатанных буклетиках, но и в жизни. А развивать территорию за счет того, что крадут обещанные парковочные места неправильно. ЖК еще даже полностью не заселился, особенно дом, для которого парковка и была предназначена, а мест уже категорически не хватает.
34.	Пинчук М.А.	Не против строительства. Поддерживаю проект.
35.	Пинчук Е.А.	Все устраивает. Мой голос ЗА.
36.	Зуев А.А.	Поддерживаю проект с паркингом. Нужна парковка, пусть и платная, но я буду уверен, что на мое место никто машину не поставит.
37.	Побидайло С.С.	Собственник дома № 20. Я ПРОТИВ проекта, а именно застройки территории 10 этажным жилым домом. Данная застройка планируется на месте огороженной и уже реализованной парковки, которая строилась для сдачи дома 13/1. По факту жильцов лишили открытого паркинга. Так же ранее, при покупке квартиры в д.20, в проекте застройщика по плану должен был быть реализован двухуровневый паркинг, что так же не было исполнено. Детский сад, который по проекту планируется сносить и строить новый, в 2023 годы был отремонтирован. Непонятно для чего сносить действующий и всех устраивающий., а потом, непонятно, когда строить новый. Так же считаю, что перед те как расширять жилой фонд, первым этапом должна быть реализована инфраструктура, указанная в проекте, в том числе парковка.
38.	Климова А.Б.	Застройщик обманывает. Обещал многоуровневую парковку, продавал квартиры в этом ЖК, говоря про многоуровневую парковку, а как результат, там огороженный пустырь. Итог отсутствия парковки – около 7к1 не продохнуть, сейчас еще заселяется 13 дом, у которого места тоже нет. В результате уже были случаи, когда пожарная машина не могла проехать. Как только застройщик построит дом, под обещание сделать парковку позже, он опять обманет и делать парковку не будет. Кроме того, застройщик не торопится выполнять свои гарантийные обязательства перед жильцами уже купленных квартир. Стуки в стояках отопления, плесень и т.д. все это застройщик исправлять не хочет. Против постройки дома.
39.	Кульпина М.А.	Против проекта. Дом ещё полностью не заселен, а вечером бывает, что машину негде поставить, страшно становиться, что будет дальше.
40.	Евчук С.А.	Проект разработан с нарушениями! Вы пишете, что в доме 13/1 есть подземный паркинг-его там НЕТ! Вы обманываете людей. Так же парковочных мест на все дома выделено на данный момент не по нормативам. Застройщик сдал дом с учетом парковочных мест на территории будущего нового дома. Приняли этот дом с учетом этих парковочных мест. На данный момент застройщик нарушает законодательство, а также некоторые пункты дду по которым собственникам продавались объекты недвижимости. Парковку сделали, чтобы сдать дома, а потом просто обнесли забором. Обеспечьте сначала жителей парковочными местами по нормативам, а потом стройте новые дома так же с обеспечением парковочных мест по нормативам. Против реализации данного проекта.
41.	Талыбова Е.	Я против данного проекта. Застройщик продавал квартиры убеждая людей, что на этом месте будут парковочные места. Даже схема парковки размечена. В итоге с первого же дня парковку огородили забором, а теперь на этом месте будет построен дом. Обман в чистом виде.
42.	Гаранькина О.А.	Против реализации проекта в таком виде. При покупке квартиры на месте где предлагается постройка 10-этажного дома был обещан многоуровневый паркинг, спортивная площадка. За развитие территории и строительство новых домов, но при соблюдении нормативов по парковочным местам. Сейчас уже микрорайон испытывает трудности с парковкой, при условии, что не все квартиры построенных домов заселены.
43.	Побидайло С.В.	Собственник дома № 20. Я ПРОТИВ проекта, а именно застройки территории 10 этажным жилым домом. Данная застройка планируется на месте огороженной и уже реализованной парковки, которая строилась для сдачи дома 13/1. По факту жильцов лишили открытого паркинга. Так же ранее, при покупке квартиры в д.20, в проекте застройщика по плану должен был быть реализован двухуровневый паркинг, что так же не было исполнено. Детский сад, который по проекту планируется сносить и строить новый, в 2023 годы был отремонтирован. Непонятно для чего сносить действующий и всех устраивающий., а потом, непонятно, когда строить новый. Так же считаю, что перед те как расширять жилой фонд, первым этапом должна быть реализована инфраструктура, указанная в проекте, в том числе парковка.
44.	Кувшинова А.Д.	Против данного проекта! Новый проект в разы усугубит ситуацию во многих сферах жизни жителей. Сначала стоило бы реализовать обещанное, а потом думать о новых проектах.
45.	Гарцев И.Ю.	Я ПРОТИВ ПРОЕКТА. Это значительно ухудшит ситуацию с парковочными местами, осложнит подъезд экстренных служб, и снизит общее качество жизни жителей ЖК "Заречье" В начале пусть застройщик сделает обещанную парковку, а потом уже занимается возведением нового дома.
46.	Наумова Ю.В.	Я ПРОТИВ проекта, а именно застройки территории 10 этажным жилым домом. Данная застройка планируется на месте огороженной и уже реализованной парковки, которая строилась для сдачи дома 13/1. По факту жильцов лишили открытого паркинга. Детский сад, который по проекту планируется сносить и строить новый, в 2023 годы был отремонтирован. получается, денежные средства были потрачены впустую! Вопрос к нашему правительству! Перед те как расширять жилой фонд, первым этапом должна быть реализована инфраструктура, указанная в проекте, в том числе парковка. В данный момент уже нет парковок! А это ещё не заселились все жильцы домов 7к1 и 13к1. Это беспредел! Застройщики хотят наживаться на стройке, так как сейчас государством активно поддерживается новостройка с помощь ипотечных программ. И так цена на метры в таких домах неоправданно завышена! Но им все мало! Они готовы лишить людей парковки и наплевать на инфраструктуру, и построить дома "окна в окна", только чтобы нажиться! Найдите ветхие дома и стройте там новые дома! Или расстраивайте новые поселки! Бурнаковка, Новинки! Что угодно! Зачем портить людям жизнь и ломать свою репутацию хорошего застройщика! Все жильцы пойдут и заполнят интернет отзывами!
47.	Куликова А.В.	ПРОТИВ строительства нового жилого дома в ЖК "Заречье" и в целом изменения первоначального плана. Я недавно переехала в ЖК «Заречье» в дом 13/1 по улице Героя Советского Союза Сафронова. По плану этот дом должен быть с подземной парковкой, но по факту парковка не построена. Для ввода дома в эксплуатацию рядом с ним была заасфальтирована площадка (по плану здесь должна быть двухуровневая парковка). Было размечено около 130 мест. Как только дом был принят, парковку обнесли глухим забором. Никто из жителей ЖК ею ни разу не воспользовался. Согласно новым планам вместо нашей парковки желают построить 10-ти этажный дом. В новом плане есть и парковка. Но, во-первых, когда она появится неизвестно, т.к. нужно расселить два дома. Во-вторых, в ней всего 64 места!!! Это даже по мизерным нормативам на один дом не хватает, а тем более на два. Для дома 13/1 места даже для мусорных бачков не нашлось! Непонятно, какую «Клинику» планируют построить. Если частную (платную), то таких и так много и, на мой взгляд, это неактуально. Так же неясна информация про Центр творчества. Опять же если он платный, то в доме 7/1 уже существует аналогичный. Зачем повторяться? И ещё чисто экономический вопрос. Целесообразно ли строить новый садик на месте существующего, если в этом районе есть поблизости несколько садиков (в других районах вопрос с обеспеченностью садиками стоит намного острее) и потребность в них снижается, т.к. с 2015 года снижается рождаемость в г. Нижнем Новгороде? Таким образом, не вижу никаких доводов и пользы для жителей ЖК «Заречье» в изменениях первоначального плана застройки территории, предложенных застройщиком. Именно за первоначальный план застройщик получил награду. Я однозначно ПРОТИВ представленных застройщиком изменений!
48.	Поважная Л.	Против постройки многоэтажного дома около дома 13/1 по улице Сафронова. Я собственник квартиры дома 13/1. По ДДУ и проектам он считается домом с подземным паркингом. Но это не так. Для сдачи дома рядом построили парковку, но тут же оградили забором. И теперь там хотят стоить дом? Парковочных мест уже не хватает, хотя половина квартир еще не заселена. Давно пора минстрою не принимать проекты новостроек без подземного или наземного многоуровневого паркинга. Машины занимают все пространства. Детям, старикам, инвалидам все меньше безопасных мест для свободного передвижения! Пора выносить эти вопросы на высший уровень!
49.	Шаров А.Н.	Живу в доме 20. Застройщик обещал парковку на месте предполагаемого дома. Парковку заасфальтировали для того чтобы сдать дом 13/1. Дом сдали, а парковку закрыли. Рассказывают байки про то что сделают парковку на месте живых кирпичных двухэтажек, которым ещё стоять и стоять. Дома ЖК ЗАРЕЧЬЕ ещё не заселены полностью, а места уже для парковки не хватает с учётом того, что обещанная парковка закрыта. Поставят на этом месте дом и будет нарушено действующее законодательство в части обеспечения парковочных мест. Хочется надеяться, что прокуратура наконец-то заинтересуется каким образом и с чьей помощью застройщик обходит закон.
50.	Николаев И.Ф.	Поддерживаю реализацию проекта.
51.	Николаев И.Ф.	Я за проект, новый дом и современную территорию. Снесут старые дома это огромный плюс.
52.	Николаев Ф.И.	Я ЗА проект. Логичное завершение набережной.
53.	Борисова О.А.	ПРОТИВ. Застройщик намеренно обманул жителей ЖК "Заречье" и всех потенциальных покупателей, а также контролирующие органы, пообещав подземный паркинг в доме Сафронова 13. А открытую парковку обнес разваливающимся забором, который улетает и вредительствует при каждом порывистом ветре. Мы свою парковку у домов 20 и 22 никому в аренду для сдачи дома не давали не дадим!! Слушаний и собраний не было! Так же застройщик не может брать в аренду платную парковку у нашего дома для обеспечения количества машиномест!! Сейчас нарушены нормы обеспечения жителей ЖК парковочными местами, из-за чего наблюдаются большие проблемы с парковкой в жилом комплексе, припарковаться невозможно после 20:00 приходится с грудным ребенком на руках парковаться в сильно отдалённой от дома территории!
54.	Бортников А.В.	Я против, т.к. застройщик обманул при продаже квартиры, обещав, что на этом месте будет автомобильная парковка. После сдачи дома заасфальтированную и размеченную парковку!!! обнесли забором и таким образом закрыли к ней доступ.
55.	Бокова А.И.	Я против реализации данного проекта. Пусть застройщик сначала обеспечит правообладателей квартир обещанным паркингом!!! Обман на лицо!
	Замечания и предложения правообладателей находящихся в границах этой территории земельных участков и (или) расположенных на них объектов капитального строительства, а также правообладателей помещений, являющихся частью указанных объектов капитального строительства	
1.	Подсобляев А.В.	Застройщик обманывает по факту тех, кто покупает квартиры! На месте стоянки, на которой сейчас хотят построить дом, обещали сначала многоуровневый паркинг, потом там сделали просто плоскостную стоянку, но даже на нее жителей не пускают, а теперь и совсем хотят ее убрать, хотя она делалась именно для жителей ЖК!
2.	Сачкова Т.А.	Строительство не поддерживаю!!!! Застройщик нарушил условия ДДУ, а именно п.5.1.7 Застройщик обязан был передать участнику долевого строительства ОБЪЕКТ долевого строительства, качество которого соответствует условиям Договора, обязательным требованиям технических регламентов, ПРОЕКТНОЙ ДОКУМЕНТАЦИИ И ГРАДОСТРОИТЕЛЬНЫХ РЕГЛАМЕНТОВ. В проектной документации и ДДУ (раздел общие положения) четко прописано, что многоквартирный дом с подземной автостоянкой! У нас по факту ни подземной стоянки под домом, ни наземной, которая в свою очередь была сделана для ВВОДА ДОМА В ЭКСПЛУАТАЦИЮ. Земельный участок с наземной парковкой на публичной кадастровой карте определяется как Земли поселений (земли населенных пунктов) Многоэтажная жилая застройка (высотная застройка). В дальнейшем после ввода дома в эксплуатацию парковка была закрыта. Мест катастрофически не хватает. Нормы для ММГН по парковкам так же не соблюдаются. Предлагаем застройщику выполнить свои обязательства прежде чем начать что-то строить!
3.	Чекушев А.А.	ПРОТИВ! Застройщик продавал квартиры с указанием что на этом месте будет БЕСПЛАТНАЯ парковка для жителей ЖК, а не новый дом. Дом 13/1 указывается что с подземной парковкой, парковки НЕТ! Просьба, учесть мнение жителей, а не работников Агроспецтеха.
4.	Сальников Д.А.	Собственник дома № 20. Я ПРОТИВ проекта, а именно застройки территории 10 этажным жилым домом. Данная застройка планируется на месте огороженной и уже реализованной парковки, которая строилась для сдачи дома 13/1. По факту жильцов лишили открытого паркинга. Так же ранее, при покупке квартиры в д.20, в проекте застройщика по плану должен был быть реализован двухуровневый паркинг, что так же не было исполнено. Детский сад, который по проекту планируется сносить и строить новый, в 2023 годы был отремонтирован. Непонятно для чего сносить действующий и всех устраивающий., а потом, непонятно, когда строить новый. Так же считаю, что перед те как расширять жилой фонд, первым этапом должна быть реализована инфраструктура, указанная в проекте, в том числе парковка.
5.	Нагаев Р.О.	Собственник квартиры дом № 20. Я ПРОТИВ проекта постройки 10 этажного дома между домами по Сафронова 20 и Сафронова 13/1. Данная застройка планируется на месте огороженной и уже реализованной парковки, которая строилась для сдачи дома 13/1. По факту жильцов лишили этой парковки оградив забором сомнительного устройства (Уже не раз от ветра он летал по парковке и портил имущество жильцов – автомобили). При покупке квартиры в д.20, в проекте застройщика по плану должен был быть реализован двухуровневый паркинг, ранее на проекте была нанесена спортивная площадка – "коробка", что так же не было исполнено. Инфраструктура, указанная в проекте, не реализована, парковки не хватает на все дома ЖК Заречье, и маленький "платный" подземный паркинг, дома, который планирует построить застройщик, не решит проблемы! Мы против стройки!
6.	Анисимова Ю.А.	Против постройки нового дома. При покупке квартиры была обещана парковка, на том месте, где сейчас планируется новый дом, и она там сейчас есть, но пользоваться ей жители не могут – все закрыто забором самим же застройщиком. А теперь вместо парковки (огороженной незаконным забором) планируется дом, и так уже не хватает места! Обеспеченность машиноместами была обеспечена при сдаче дома 13/1, но теперь, когда он сдан эти машиноместа можно преобразовать в дом, незаконно абсолютно! Также эта парковка была вписана в ДДУ при покупке квартир в доме по Сафронова 13/1. Подземная парковка в новом доме, никаким образом не решит уже возникшую проблему с парковкой, мало машиномест.
7.	Зуева А.А.	Я ПРОТИВ проекта, а именно застройки территории 10-этажным жилым домом. Данная застройка планируется на месте огороженной и уже реализованной парковки, которая строилась для сдачи дома 13/1. При покупке квартиры нам обещали, что будет открытая парковка. Парковку сделали, разметку сделали. Как только дом приняли, парковку огородили забором. По итогу весь ЖК не обеспечен положенным по нормативам количеством парковочных мест.
8.	Корсаков А.С.	Против проекта. Застройщик обманул жителей ЖК "Заречье" и контролирующие органы, пообещав подземный паркинг в 13 доме и открытую парковку, которую сразу же после завершения работ и сдачи дома сразу оградил забором и теперь хочет построить ещё на этом месте ещё один дом. Сейчас нарушены нормы обеспечения жителей ЖК парковочными местами, из-за чего наблюдаются большие проблемы с парковкой в жилом комплексе. Если будет построен ещё один дом, проблема усугубится ещё больше. Уверен, что застройщик не будет строить паркинг, судя по предыдущим его действиям.
9.	Веселова О.С.	Я против строительства нового жилого дома. Жителям ЖК необходимы парковочные места, которые у них забрали. По плану дом 13/1 должен быть с подземной парковкой, но по факту парковка не построена. Для ввода дома в эксплуатацию рядом с ним была заасфальтирована площадка (по плану здесь должна быть двухуровневая парковка). Было размечено около 130 мест. Как только дом был принят, парковку обнесли глухим забором. Никто из жителей ЖК ею ни разу не воспользовался.

		Согласно новым планам вместо парковки хотят построить 10-ти этажный дом. В новом плане есть и парковка, но будет ли она, вопрос. Вероятнее всего что НЕТ, и жители будут снова обмануты.
10.	Гуленова Е.П.	Против реализации обсуждаемого плана застройки. Против постройки жилого дома на условном месте 8 по ГП. По проектной документации, утвержденной в 2016 году в доме № 2 по генплану (Сафронова 13/1) должен быть подземный паркинг. Данный паркинг также указан в договорах ДДУ у покупателей. В процессе строительства застройщик изменил проектную документацию и вместо подземного паркинга сделал парковку на улице с торца домов 13/1 и 20 по ул. Героя Сафронова. Что должно было обеспечить норму машиномест около построенных домов. После введения дома в эксплуатацию застройщик загородил 115 парковочных мест и планирует на этом месте строить дом (номер 8 по ГП). Считаю, что застройщик намеренно нарушил договора долевого участия, обманул контролирующие органы в процессе ввода дома № 13/1 в эксплуатацию с целью получения прибыли. Нарушил нормы по обеспечению домов машиноместами. Жители домов 7к1, 13/1, 20, 22 по ул. Сафронова требуют выполнить обеспечение норм по машиноместам и построить многоуровневый паркинг на участке 52:18:0000000:28192. Я против строительства спортивной площадки на участке между детским садом 158, р. Борзовкой, ул. Перекопской. Требую на данном участке сделать тропинку без спортивных площадок, лавочек и спортивных снарядов. Спорт площадки в количестве 2 шт. есть в шаговой доступности около дома 13/1 и в парке Станкозавода. Т.к. уровень шума от спортивной площадки будет нарушать нормы по закону о тишине в дневное и ночное время.
11.	Кузнецов А.Б.	Против проекта только из-за строительства нового дома на нашей парковке.
12.	Лапшин М.А.	Я против постройки дома на месте, предполагаемом для парковки автомобилей. Или возможно иного объекта для удобства людей проживающих в домах 22, 13/1, 7/1. Нашей семье в планах жить на Сафронова 22 долгие годы, и если сейчас застройщиком допустить ошибку и построить дом, то будет мучительно всю жизнь в такой тесноте нам и нашим детям.
13.	Григорян Е.А.	Против постройки нового дома!! При покупке квартиры в 2021 г. на всех рекламных проспектах застройщика была парковка, на том месте где сейчас планируется новый дом, и она там сейчас есть, но пользоваться ей жители не могут (все закрыто забором). А теперь ещё вместо парковки, планируется дом, и так уже не хватает места! Развивайте сначала инфраструктуру вокруг! Подземная парковка в новом доме, никаким образом не решит уже возникшую проблему с парковкой, мало машиномест. И новый дом слишком близко к р. Борзовка, если посмотреть на территорию воочию, а не на плане, трудно представить, где там должен уместиться дом! С балкона люди прям в речку будут бычки бросать.

Аргументированные рекомендации о целесообразности или нецелесообразности учета внесенных участниками общественных обсуждений предложений и замечаний и выводы по результатам общественных обсуждений:

Поступившие в ходе общественных обсуждений предложения и замечания Комиссией по подготовке и проведению общественных обсуждений в Ленинском районе города Нижнего Новгорода рассмотрены.

Общественные обсуждения по проекту документация по внесению изменений в проект планировки территории в границах улиц Перекопская, Сафронова, Заводская, Диксона, Каширская, реки Борзовка в Ленинском районе города Нижнего Новгорода и проект межевания территории в границах улиц Сафронова, Заводская в Ленинском районе города Нижнего Новгорода, организационная комиссия считает **состоявшимися**.

Заместитель председателя Комиссии по подготовке и проведению общественных обсуждений А.В. Дуреева

Заключение о результатах общественных обсуждений, 02.11.2023

Общественные обсуждения, состоявшиеся в муниципальном образовании городской округ город Нижний Новгород по проекту решения городской Думы города Нижнего Новгорода «О внесении изменений в Правила благоустройства территории муниципального образования городской округ город Нижний Новгород, утвержденные решением городской Думы города Нижнего Новгорода от 26.12.2018 № 272».

(указывается наименование проекта, рассмотренного на общественных обсуждениях)

Разработчик проекта Администрация города Нижнего Новгорода

Оповещение о проведении общественных обсуждений производилось

На официальном сайте администрации города Нижнего Новгорода в информационно-телекоммуникационной сети «Интернет» (www.нижнийновгород.рф), 20.09.2023, а также в газете «День города. Нижний Новгород», № 85 (1943) от 20.09.2023 года.

(форма, источник оповещения, дата размещения, публикации оповещения)

Экспозиция проекта проводилась: с 28.09.2023 по 31.10.2023, по адресу: город Нижний Новгород, ул. Пискунова, 47/1, этаж второй, кабинет 3, с понедельника по пятницу, с 10 часов 00 минут до 16 часов 00 минут

(дата, время и место проведения экспозиции проекта)

Предложения и замечания участников общественных обсуждений принимались с 28.09.2023 до 30.10.2023, до 12 часов 00 минут

(срок, в течение которого принимались предложения и замечания участников общественных обсуждений)

Посредством

1) В письменной форме или в форме электронного документа в адрес Комиссии по подготовке и проведению общественных обсуждений по проекту правил благоустройства территории муниципального образования городской округ город Нижний Новгород, проектам, предусматривающим внесение изменений в правила благоустройства территории муниципального образования городской округ город Нижний Новгород: г. Нижний Новгород, ул. Пискунова, 47/1, этаж второй, кабинет 3;
2) посредством записи в журнале учета посетителей экспозиции проекта, подлежащего рассмотрению на общественных обсуждениях;
3) посредством официального сайта администрации города Нижнего Новгорода по адресу: www.нижнийновгород.рф.

(указать способы направления поступивших предложений и замечаний)

Количество участников общественных обсуждений 0 (ноль)

Реквизиты протокола общественных обсуждений от 01.11.2023

Содержание внесенных предложений и замечаний участников общественных обсуждений:

N п/п	Фамилия, имя, отчество физического лица или наименование юридического лица, внесшего предложение	Содержание предложения или замечания
	Замечания и предложения граждан, постоянно проживающих на территории, в пределах которой проведены общественные обсуждения	
	Не поступали	
	Замечания и предложения правообладателей находящихся в границах этой территории земельных участков и (или) расположенных на них объектов капитального строительства, а также правообладателей помещений, являющихся частью указанных объектов капитального строительства	
	Не поступали	

Аргументированные рекомендации о целесообразности или нецелесообразности учета внесенных участниками общественных обсуждений предложений и замечаний и выводы по результатам общественных обсуждений.

В срок проведения общественных обсуждений в комиссию по подготовке и проведению общественных обсуждений по проекту правил благоустройства территории муниципального образования городской округ город Нижний Новгород, проектам, предусматривающим внесение изменений в правила благоустройства территории муниципального образования городской округ город Нижний Новгород, не поступали предложения и замечания от участников общественных обсуждений.

Общественные обсуждения по проекту решения городской Думы города Нижнего Новгорода «О внесении изменений в Правила благоустройства территории муниципального образования городской округ город Нижний Новгород, принятые решением городской Думы города Нижнего Новгорода от 26.12.2018 № 272» Комиссия считает состоявшимися.

Заместитель председателя Комиссии по подготовке и проведению общественных обсуждений по проекту правил благоустройства территории муниципального образования городской округ город Нижний Новгород, проектам, предусматривающим внесение изменений в правила благоустройства территории муниципального образования городской округ город Нижний Новгород А.А.Максимов

Заключение о результатах общественных обсуждений, 24.10.2023

Общественные обсуждения, состоявшиеся в муниципальном образовании городской округ город Нижний Новгород,

– по проекту внесения изменений в генеральный план города Нижнего Новгорода, утвержденный постановлением городской Думы города Нижнего Новгорода от 17.03.2010 № 22, в части изменения (частично) зоны С-5 (зона озеленения специального назначения в СЗЗ и т.п.) на зону ПК-4 (зона производственно-коммунальных объектов V класса вредности) территории по ул. Ореховская, на север от земельного участка с кадастровым номером 52:18:0040319:100 в Автозаводском районе города Нижнего Новгорода;

– по проекту внесения изменений в Правила землепользования и застройки города Нижнего Новгорода, утвержденные приказом департамента градостроительной деятельности и развития агломераций Нижегородской области от 30.03.2018 № 07-01-06/22, в части изменения (частично) зоны ТС-3 (зона кладбищ и мемориальных сооружений) на зону ТПК-4(зона производственно-коммунальных объектов V класса опасности) по ул. Ореховская, на север от земельного участка с кадастровым номером 52:18:0040319:100 в Автозаводском районе города Нижнего Новгорода

(указывается наименование проекта, рассмотренного на общественных обсуждениях)

Инициатор, разработчик проекта: ООО «СПЕКТР-АВТО» ИНН 5256033646

(Ф.И.О. физического лица, наименование и ИНН юридического лица)

Оповещение о проведении общественных обсуждений производилось посредством ИСОО по адресу: //admgor.nnov.ru/Gorod/Napravleniya-raboty/Gradostroitelstvo/Publichnye-slushaniya/-Distancionnye-obshchestvennye-obsuzhdeniya-2023; публикация в газете «День города. Нижний Новгород» от 06.10.2023 № 91 (1949); на информационных стендах в здании администрации Автозаводского района города Нижнего Новгорода

(форма, источник оповещения, дата размещения, публикации оповещения)

Экспозиция проекта проводилась: с 13.10.2023 по 23.10.2023 с понедельника по пятницу с 09.00 до 12.00 и с 13.00 до 17.00 по адресу: г. Нижний Новгород, Автозаводский район, проспект Ильича, дом 31 (здание администрации Автозаводского района города Нижнего Новгорода, на информационных стендах)

(дата, время и место проведения экспозиции проекта)

предложения и замечания участников общественных обсуждений принимались с 06.10.2023 до 23.10.2023

(срок, в течение которого принимались предложения и замечания участников общественных обсуждений)

посредством:

1. В письменной форме в адрес Комиссии по подготовке и проведению общественных обсуждений в муниципальном образовании городской округ город Нижний Новгород по адресу: 603101, город Нижний Новгород, Автозаводский район, проспект Ильича, дом 31, электронная почта: otdinvest2@avt.admgor.nnov.ru;
2. Посредством записи в журнале учета посетителей экспозиции проекта, подлежащего рассмотрению на общественных обсуждениях;
3. Посредством ИСОО по адресу: //admgor.nnov.ru/Gorod/Napravleniya-raboty/Gradostroitelstvo/Publichnye-slushaniya/-Distancionnye-obshchestvennye-obsuzhdeniya-2023

(указать способы направления поступивших предложений и замечаний)

Количество участников общественных обсуждений: 0 (ноль)

Реквизиты протокола общественных обсуждений: Протокол от 24.10.2023

Содержание внесенных предложений и замечаний участников общественных обсуждений:

N п/п	Фамилия, имя, отчество физического лица или наименование юридического лица, внесшего предложение	Содержание предложения или замечания
	Замечания и предложения граждан, постоянно проживающих на территории, в пределах которой проведены общественные обсуждения	
	Не поступали	
	Замечания и предложения правообладателей находящихся в границах этой территории земельных участков и (или) расположенных на них объектов капитального строительства, а также правообладателей помещений, являющихся частью указанных объектов капитального строительства	
	Не поступали	

Аргументированные рекомендации о целесообразности или нецелесообразности учета внесенных участниками общественных обсуждений предложений и замечаний и выводы по результатам общественных обсуждений:

В срок проведения общественных обсуждений в комиссию по подготовке и проведению общественных обсуждений в Автозаводском районе письменные замечания и предложения от участников общественных обсуждений не поступали.

Общественные обсуждения по проекту внесения изменений в генеральный план города Нижнего Новгорода, утвержденный постановлением городской Думы города Нижнего Новгорода от 17.03.2010 № 22, в части изменения (частично) зоны С-5 (зона озеленения специального назначения в СЗЗ и т.п.) на зону ПК-4 (зона производственно-коммунальных объектов V класса вредности) и проекту внесения изменений в Правила землепользования и застройки города Нижнего Новгорода, утвержденные приказом департамента градостроительной деятельности и развития агломераций Нижегородской области от 30.03.2018 № 07-01-06/22, в части изменения (частично) зоны ТС-3 (зона кладбищ и мемориальных сооружений) на зону ТПК-4(зона производственно-коммунальных объектов V класса опасности) по ул. Ореховская, на север от земельного участка с кадастровым номером 52:18:0040319:100 в Автозаводском районе города Нижнего Новгорода, организационная комиссия считает **состоявшимися.**

Председатель Комиссии по подготовке и проведению общественных обсуждений

Оповещение о начале общественных обсуждений

На общественные обсуждения представляется *проект межевания территории по улице Героя Васильева, у дома № 52, корпус 1 (территория больницы № 24) в Автозаводском районе города Нижнего Новгорода (инициатор – РО «Нижегородская Епархия Русской Православной Церкви (Московский Патриархат)»)*

(указывается проект, подлежащий рассмотрению на общественных обсуждениях)

Общественные обсуждения проводятся в порядке, установленном статьями 5.1 и 28 Градостроительного кодекса Российской Федерации и Положением об организации и проведении общественных обсуждений в области градостроительной деятельности в муниципальном образовании городской округ город Нижний Новгород от 29.04.2020 № 77.

Информационные материалы по теме общественных обсуждений представлены на официальном сайте администрации города Нижнего Новгорода в информационно – телекоммуникационной сети «Интернет» (www.нижнийновгород.рф), а также на экспозиции по адресу: г. *Нижний Новгород, Автозаводский район, проспект Ильича, дом 31 (здание администрации Автозаводского района города Нижнего Новгорода, на информационных стендах)*

Экспозиция открыта с *10.11.2023* по *20.11.2023*

(дата открытия экспозиции) (дата закрытия экспозиции)

Часы работы: *с понедельника по пятницу с 10.00 до 12.00 и с 13.00 до 17.00*

(дни недели, время)

На выставке проводятся консультации по теме общественных обсуждений.

Перечень информационных материалов к проекту:

– проект межевания территории по улице Героя Васильева, у дома № 52, корпус 1 (территория больницы № 24) в Автозаводском районе города Нижнего Новгорода

Участники общественных обсуждений вправе вносить предложения и замечания, касающиеся проекта, в срок до *20.11.2023 18:00* , следующим способом:

(дата, время)

1) в письменной форме в адрес Комиссии по подготовке и проведению общественных обсуждений в муниципальном образовании городской округ город Нижний Новгород по адресу: *603101, город Нижний Новгород, Автозаводский район, проспект Ильича, дом 31, электронная почта: otdinvest2@avt.admgor.nnov.ru (*предложения и замечания в письменной форме должны содержать информацию о лице, внесшем замечания и предложения: для физических лиц – фамилию, имя, отчество, адрес места жительства (регистрации), реквизиты документа, удостоверяющего личность; для юридических лиц – наименование, основной государственный регистрационный номер, место нахождения и адрес; реквизиты документа, устанавливающего или удостоверяющего права на земельные участки, объекты капитального строительства, помещения (при наличии). Предложения и замечания, внесенные в соответствии с ч.10 ст.5.1 Градостроительного кодекса РФ, не рассматриваются в случае выявления факта представления участником общественных обсуждений недостоверных сведений);
2) посредством записи в журнале учета посетителей экспозиции проекта, подлежащего рассмотрению на общественных обсуждениях;
3) посредством ИСОО по адресу: *https://нижнийновгород.рф/Gorod/Napravleniya-raboty/Gradostroitelstvo/Publichnye-slushaniya/-Distancionnye-obshchestvennye-obsuzhdeniya-2023*

Оповещение о начале общественных обсуждений

На общественные обсуждения представляется *проект межевания территории в границах улиц Прямая, Ермолова, Керженская в Автозаводском районе города Нижнего Новгорода (инициатор – Куракина Л.В.)*

(указывается проект, подлежащий рассмотрению на общественных обсуждениях)

Общественные обсуждения проводятся в порядке, установленном статьями 5.1 и 28 Градостроительного кодекса Российской Федерации и Положением об организации и проведении общественных обсуждений в области градостроительной деятельности в муниципальном образовании городской округ город Нижний Новгород от 29.04.2020 № 77.

Информационные материалы по теме общественных обсуждений представлены на официальном сайте администрации города Нижнего Новгорода в информационно – телекоммуникационной сети «Интернет» (www.нижнийновгород.рф), а также на экспозиции по адресу: г. *Нижний Новгород, Автозаводский район, проспект Ильича, дом 31 (здание администрации Автозаводского района города Нижнего Новгорода, на информационных стендах)*

Экспозиция открыта с *10.11.2023* по *20.11.2023*

(дата открытия экспозиции) (дата закрытия экспозиции)

Часы работы: *с понедельника по пятницу с 10.00 до 12.00 и с 13.00 до 17.00*

(дни недели, время)

На выставке проводятся консультации по теме общественных обсуждений.

Перечень информационных материалов к проекту:

– проект межевания территории в границах улиц Прямая, Ермолова, Керженская в Автозаводском районе города Нижнего Новгорода

Участники общественных обсуждений вправе вносить предложения и замечания, касающиеся проекта, в срок до *20.11.2023 18:00* , следующим способом:

(дата, время)

1) в письменной форме в адрес Комиссии по подготовке и проведению общественных обсуждений в муниципальном образовании городской округ город Нижний Новгород по адресу: *603101, город Нижний Новгород, Автозаводский район, проспект Ильича, дом 31, электронная почта: otdinvest2@avt.admgor.nnov.ru (*предложения и замечания в письменной форме должны содержать информацию о лице, внесшем замечания и предложения: для физических лиц – фамилию, имя, отчество, адрес места жительства (регистрации), реквизиты документа, удостоверяющего личность; для юридических лиц – наименование, основной государственный регистрационный номер, место нахождения и адрес; реквизиты документа, устанавливающего или удостоверяющего права на земельные участки, объекты капитального строительства, помещения (при наличии). Предложения и замечания, внесенные в соответствии с ч.10 ст.5.1 Градостроительного кодекса РФ, не рассматриваются в случае выявления факта представления участником общественных обсуждений недостоверных сведений);
2) посредством записи в журнале учета посетителей экспозиции проекта, подлежащего рассмотрению на общественных обсуждениях;
3) посредством ИСОО по адресу: *https://нижнийновгород.рф/Gorod/Napravleniya-raboty/Gradostroitelstvo/Publichnye-slushaniya/-Distancionnye-obshchestvennye-obsuzhdeniya-2023*

Министерство градостроительной деятельности и развития агломераций Нижегородской области

ПРИКАЗ от 6 октября 2023 г. № 07-01-06/04

Об утверждении изменений в генеральный план города Нижнего Новгорода, утвержденный постановлением городской Думы города Нижнего Новгорода от 17 марта 2010 г. № 22

В соответствии со статьями 8[2], 24 Градостроительного кодекса Российской Федерации, статьей 2[1] Закона Нижегородской области от 23 декабря 2014 г. № 197-З «О перераспределении отдельных полномочий между органами местного самоуправления муниципальных образований Нижегородской области и органами государственной власти Нижегородской области», пунктом 3.1.10 Положения о министерстве градостроительной деятельности и развития агломераций Нижегородской области, утвержденного постановлением Правительства Нижегородской области от 16 апреля 2020 г. № 308, приказом министерства градостроительной деятельности и развития агломераций Нижегородской области от 6 апреля 2023 г. № 07-01-01/06 «О подготовке предложений о внесении изменений в генеральный план города Нижнего Новгорода», на основании протокола общественных обсуждений от 13 июня 2023 г., заключения о результатах общественных обсуждений от 13 июня 2023 г., протокола заседания комиссии по подготовке проектов правил землепользования и застройки Нижегородской области и иным вопросам землепользования и застройки Нижегородской области от 21 июля 2023 г. № 115 приказываю:

1. Утвердить прилагаемые изменения в генеральный план города Нижнего Новгорода, утвержденный постановлением городской Думы города Нижнего Новгорода от 17 марта 2010 г. № 22 (далее – генеральный план города Нижнего Новгорода), в части изменения зоны Р-5 (зона природного ландшафта – резерв рекреационного и градостроительного развития), (частично) зоны С-5 (зона озеленения специального назначения в СЗЗ и т.п.) на зону Р-2 (зона рекреационно-ландшафтных территорий со средними нагрузками) территории к северу и северо-востоку от СНТ «Ясная поляна» и СТ «Железнодорожник» и территории к югу и юго-западу от земельного участка с кадастровым номером 52:18:0030359:9 в Канавинском районе.
2. Министерству градостроительной деятельности и развития агломераций Нижегородской области:
2.1. В течение семи дней направить настоящий приказ главе города Нижнего Новгорода.
2.2. Разместить настоящий приказ на официальном сайте министерства градостроительной деятельности и развития агломераций Нижегородской области в информационно-телекоммуникационной сети «Интернет».
2.3. Обеспечить размещение генерального плана города Нижнего Новгорода, с изменениями, утвержденными настоящим приказом, в Федеральной государственной информационной системе территориального планирования в соответствии с требованиями статьи 57.1. Градостроительного кодекса Российской Федерации.
3. Рекомендовать администрации города Нижнего Новгорода:
3.1. Обеспечить опубликование изменений в генеральный план города Нижнего Новгорода, утверждённых настоящим приказом, в порядке, установленном для официального опубликования муниципальных правовых актов, иной официальной информации.
3.2. Обеспечить размещение изменений в генеральный план города Нижнего Новгорода, утверждённых настоящим приказом, на официальном сайте администрации города Нижнего Новгорода в информационно-телекоммуникационной сети «Интернет».
4. Настоящий приказ вступает в силу со дня его официального опубликования.

Министр М.В. Ракова

УТВЕРЖДЕНЫ
приказом министерства
градостроительной деятельности
и развития агломераций
Нижегородской области
от 6 октября 2023 г. № 07-01-06/04

ИЗМЕНЕНИЯ

в генеральный план города Нижнего Новгорода, утвержденный постановлением городской Думы города Нижнего Новгорода от 17 марта 2010 г. №22

Изменение зоны Р-5 (зона природного ландшафта – резерв рекреационного и градостроительного развития), (частично) зоны С-5 (зона озеленения специального назначения в СЗЗ и т.п.) на зону Р-2 (зона рекреационно-ландшафтных территорий со средними нагрузками) территории к северу и северо-востоку от СНТ «Ясная поляна» и СТ «Железнодорожник» и территории к югу и юго-западу от земельного участка с кадастровым номером 52:18:0030359:9 в Канавинском районе.

УСЛОВНЫЕ ОБОЗНАЧЕНИЯ:

Р-2 – зона рекреационно-ландшафтных территорий со средними нагрузками;

Оповещение о начале общественных обсуждений

На общественные обсуждения представляется *проект межевания территории в границах улиц Маршала Голованова и Вятская в Приокском районе города Нижнего Новгорода (инициатор – ГУ МЧС России по НО)*

(указывается проект, подлежащий рассмотрению на общественных обсуждениях)

Общественные обсуждения проводятся в порядке, установленном статьями 5.1 и 28 Градостроительного кодекса Российской Федерации и Положением об организации и проведении общественных обсуждений в области градостроительной деятельности в муниципальном образовании городской округ город Нижний Новгород от 29.04.2020 № 77.

Информационные материалы по теме общественных обсуждений представлены на официальном сайте администрации города Нижнего Новгорода в информационно – телекоммуникационной сети «Интернет» (www.нижнийновгород.рф), а также на экспозиции по адресу: г. *Нижний Новгород, Приокский район, проспект Гагарина, дом 148 (здание администрации Приокского района города Нижнего Новгорода, на информационных стендах)*

Экспозиция открыта с *10.11.2023* по *20.11.2023*

(дата открытия экспозиции) (дата закрытия экспозиции)

Часы работы: *с понедельника по пятницу с 10.00 до 12.00 и с 13.00 до 17.00*
(дни недели, время)
На выставке проводятся консультации по теме общественных обсуждений
Перечень информационных материалов к проекту:
– проект межевания территории в границах улиц Маршала Голованова и Вятская в Приокском районе города Нижнего Новгорода
Участники общественных обсуждений вправе вносить предложения и замечания, касающиеся проекта, в срок до *20.11.2023 18:00,* следующим способом:
(дата, время)
1) в письменной форме в адрес Комиссии по подготовке и проведению общественных обсуждений в муниципальном образовании городской округ город Нижний Новгород по адресу: *603059, город Нижний Новгород, Приокский район, проспект Гагарина, дом 148, электронная почта: info@priok.admgor.nnov.ru* (предложения и замечания в письменной форме должны содержать информацию о лице, внесшем замечания и предложения: для физических лиц – фамилию, имя, отчество, адрес места жительства (регистрации), реквизиты документа, удостоверяющего личность; для юридических лиц – наименование, основной государственный регистрационный номер, место нахождения и адрес; реквизиты документа, устанавливающего или удостоверяющего права на земельные участки, объекты капитального строительства, помещения (при наличии). Предложения и замечания, внесенные в соответствии с ч.10 ст.5.1 Градостроительного кодекса РФ., не рассматриваются в случае выявления факта представления участником общественных обсуждений недостоверных сведений);
2) посредством записи в журнале учета посетителей экспозиции проекта, подлежащего рассмотрению на общественных обсуждениях;
3) посредством ИСОО по адресу: *https://нижнийновгород.рф/Gorod/Napravleniya-raboty/Gradostroitelstvo/Publichnye-slushaniya/-Distancionnye-obshchestvennye-obsuzhdeniya-2023*

Министерство градостроительной деятельности и развития агломераций Нижегородской области
ПРИКАЗ от 10 октября 2023 г. № 07-02-02/192
О подготовке документации по внесению изменений в проект межевания территории в границах проспекта Гагарина, площади Маршала Жукова, улиц Голованова, Межевая, 40-лет Победы в Приокском районе города Нижнего Новгорода

В соответствии со статьями 8^2, 41, 41^1, 43, 46 Градостроительного кодекса Российской Федерации, частью 3 статьи 2^1 Закона Нижегородской области от 23 декабря 2014 г. № 197-З «О перераспределении отдельных полномочий между органами местного самоуправления муниципальных образований Нижегородской области и органами государственной власти Нижегородской области», пунктом 3.1.8 Положения о министерстве градостроительной деятельности и развития агломераций Нижегородской области, утвержденного постановлением Правительства Нижегородской области от 16 апреля 2020 г. № 308, и в связи с обращениями Королева Игоря Андреевича (далее – Королев И.А.) от 9 августа 2023 г. № Вх-330-367540/23, от 12 сентября 2023 г. № Вх-330-424146/23 приказываю:
1. Разрешить Королеву И.А. подготовку документации по внесению изменений в проект межевания территории в границах проспекта Гагарина, площади Маршала Жукова, улиц Голованова, Межевая, 40-лет Победы в Приокском районе города Нижнего Новгорода, утвержденный постановлением администрации города Нижнего Новгорода от 11 февраля 2009 г. № 390, за счет собственных средств, согласно прилагаемой схеме № 213/23.
2. Установить, что документация по внесению изменений в проект межевания территории в границах проспекта Гагарина, площади Маршала Жукова, улиц Голованова, Межевая, 40-лет Победы в Приокском районе города Нижнего Новгорода должна быть представлена в министерство градостроительной деятельности и развития агломераций Нижегородской области не позднее шести месяцев со дня издания настоящего приказа.
3. Министерству градостроительной деятельности и развития агломераций Нижегородской области:
3.1 Направить настоящий приказ главе города Нижнего Новгорода для его опубликования и размещения на официальном сайте администрации города Нижнего Новгорода в информационно-телекоммуникационной сети «Интернет».
3.2 Разместить настоящий приказ на официальном сайте министерства в информационно-телекоммуникационной сети «Интернет».
4. Настоящий приказ вступает в силу со дня его подписания.
Министр М.В. Ракова

ПРИЛОЖЕНИЕ
к приказу министерства градостроительной
деятельности и развития агломераций Нижегородской области
от 10 октября 2023 г. № 07-02-02/192

Схема границ подготовки документации по межеванию территории

Границы подготовки документации по внесению изменений в проект межевания территории

Заказчик: Королев Игорь Андреевич	Арх. № 213/23

Министерство градостроительной деятельности и развития агломераций Нижегородской области
ПРИКАЗ от 6 октября 2023 г. № 07-01-06/05
Об утверждении изменений в генеральный план города Нижнего Новгорода, утвержденный постановлением городской Думы города Нижнего Новгорода от 17 марта 2010 г. № 22

В соответствии со статьями 8^2, 24 Градостроительного кодекса Российской Федерации, статьей 2^1 Закона Нижегородской области от 23 декабря 2014 г. № 197-З «О перераспределении отдельных полномочий между органами местного самоуправления муниципальных образований Нижегородской области и органами государственной власти Нижегородской области», пунктом 3.1.10 Положения о министерстве градостроительной деятельности и развития агломераций Нижегородской области, утвержденного постановлением Правительства Нижегородской области от 16 апреля 2020 г. № 308, приказом министерства градостроительной деятельности и развития агломераций Нижегородской области от 6 апреля 2023 г. № 07-01-01/06 «О подготовке предложений о внесении изменений в генеральный план города Нижнего Новгорода», на основании протокола общественных обсуждений от 13 июня 2023 г., заключения о результатах общественных обсуждений от 13 июня 2023 г., протокола заседания комиссии по подготовке проектов правил землепользования и застройки Нижегородской области и иным вопросам землепользования и застройки Нижегородской области от 21 июля 2023 г. № 115 приказываю:
1. Утвердить прилагаемые изменения в генеральный план города Нижнего Новгорода, утвержденный постановлением городской Думы города Нижнего Новгорода от 17 марта 2010 г. № 22 (далее – генеральный план города Нижнего Новгорода), в части изменения (частично) зоны С-5 (зона озеленения специального назначения в СЗЗ и т.п.), зоны ПК-3 (зона производственно-коммунальных объектов IV класса вредности), зоны Т-3 (зона территорий улиц и дорог) на зону Р-2 (зона рекреационно-ландшафтных территорий со средними нагрузками) в отношении территории в границах кадастровых кварталов 52:18:0040242 и 52:18:0040290 в Автозаводском районе.
2. Министерству градостроительной деятельности и развития агломераций Нижегородской области:
2.1. В течение семи дней направить настоящий приказ главе города Нижнего Новгорода.
2.2. Разместить настоящий приказ на официальном сайте министерства градостроительной деятельности и развития агломераций Нижегородской области в информационно-телекоммуникационной сети «Интернет».
2.3. Обеспечить размещение генерального плана города Нижнего Новгорода, с изменениями, утвержденными настоящим приказом, в Федеральной государственной информационной системе территориального планирования в соответствии с требованиями статьи 57.1. Градостроительного кодекса Российской Федерации.
3. Рекомендовать администрации города Нижнего Новгорода:
3.1. Обеспечить опубликование изменений в генеральный план города Нижнего Новгорода, утверждённых настоящим приказом, в порядке, установленном для официального опубликования муниципальных правовых актов, иной официальной информации.
3.2. Обеспечить размещение изменений в генеральный план города Нижнего Новгорода, утверждённых настоящим приказом, на официальном сайте администрации города Нижнего Новгорода в информационно-телекоммуникационной сети «Интернет».
4. Настоящий приказ вступает в силу со дня его официального опубликования.
Министр М.В. Ракова

УТВЕРЖДЕНЫ
приказом министерства
градостроительной деятельности
и развития агломераций
Нижегородской области
от 6 октября 2023 г. № 07-01-06/05

ИЗМЕНЕНИЯ
в генеральный план города Нижнего Новгорода, утвержденный постановлением городской Думы города Нижнего Новгорода от 17 марта 2010 г. № 22

Изменение (частично) зоны С-5 (зона озеленения специального назначения в СЗЗ и т.п.), зоны ПК-3 (зона производственно-коммунальных объектов IV класса вредности), зоны Т-3 (зона территорий улиц и дорог) на зону Р-2 (зона рекреационно-ландшафтных территорий со средними нагрузками) в отношении территории в границах кадастровых кварталов 52:18:0040242 и 52:18:0040290 в Автозаводском районе.

УСЛОВНЫЕ ОБОЗНАЧЕНИЯ:
Р-2 – зона рекреационно-ландшафтных территорий со средними нагрузками;

Министерство градостроительной деятельности и развития агломераций Нижегородской области
ПРИКАЗ от 11.10.2023 № 07-01-03/86
Об утверждении изменений в Правила землепользования и застройки города Нижнего Новгорода, утвержденные приказом департамента градостроительной деятельности и развития агломераций Нижегородской области от 30 марта 2018 г. № 07-01-06/22

В соответствии со статьями 82, 32, 33 Градостроительного кодекса Российской Федерации, статьей 21 Закона Нижегородской области от 23 декабря 2014 г. № 197-З «О перераспределении отдельных полномочий между органами местного самоуправления муниципальных образований Нижегородской области и органами государственной власти Нижегородской области», пунктом 3.1.10 Положения о министерстве градостроительной деятельности и развития агломераций Нижегородской области, утвержденного постановлением Правительства Нижегородской области от 16 апреля 2020 г. № 308, постановлением Правительства Нижегородской области от 9 апреля 2022 г. № 257 «Об установлении случаев утверждения изменений в генеральные планы, правила землепользования и застройки, утверждения проектов планировки территории, проектов межевания территории, а также внесения изменения в них без проведения общественных обсуждений или публичных слушаний», приказом министерства градостроительной деятельности и развития агломераций Нижегородской области от 11 июля 2023 г. № 07-01-02/40 «О подготовке проекта о внесении изменений в Правила землепользования и застройки города Нижнего Новгорода», протоколом заседания комиссии по подготовке проектов правил землепользования и застройки Нижегородской области и иным вопросам землепользования и застройки Нижегородской области от 26 июня 2023 г. № 114 приказываю:
1.1. Дополнить статью 16 «Карта границ территориальных зон города Нижнего Новгорода», статью 16.3 «Фрагмент карты границ территориальных зон города Нижнего Новгорода. Ленинский район» Правил землепользования и застройки города Нижнего Новгорода подзоной ТО-3.3 – подзона территориальной зоны многофункциональной общественной застройки, коммунально-обслуживающих функций, административно-производственных объектов, мелко-оптовой и оптовой торговли, крупных рынков городского и местного значения, малого бизнеса, преимущественно ориентированные на автомобилистов ТО-3 в отношении территории по улице Суздальская, 70 в Ленинском районе, в границах согласно приложению 1 к настоящему приказу.
1.2. Дополнить статью 30.4. «Градостроительные регламенты зоны многофункциональной общественной застройки, коммунально-обслуживающих функций, административно-производственных объектов, мелкооптовой и оптовой торговли, крупных рынков городского и местного значения, малого бизнеса, преимущественно ориентированных на автомобилистов ТО-3» градостроительными регламентами подзоны ТО-3.3 – подзона территориальной зоны многофункциональной общественной застройки, коммунально-обслуживающих функций, административно-производственных объектов, мелко-оптовой и оптовой торговли, крупных рынков городского и местного значения, малого бизнеса, преимущественно ориентированные на автомобилистов ТО-3, согласно приложению 2 к настоящему приказу.
2. Министерству градостроительной деятельности и развития агломераций Нижегородской области:
2.1. Направить настоящий приказ главе города Нижнего Новгорода.
2.2. Направить в филиал публично-правовой компании «Роскадастр» по Нижегородской области в электронной форме сведения о границах территориальных зон, содержащие графическое описание местоположения границ территориальных зон и перечень координат этих границ в системе координат, используемой для ведения Единого государственного реестра недвижимости в течении 5 рабочих дней с даты принятия настоящего приказа.
2.3. Разместить настоящий приказ на официальном сайте министерства градостроительной деятельности и развития агломераций Нижегородской области в информационно-телекоммуникационной сети «Интернет».
2.4. Обеспечить размещение настоящих изменений в Правила землепользования и застройки города Нижнего Новгорода в Федеральной государственной информационной системе территориального планирования в соответствии с требованиями статьи 57.1 Градостроительного кодекса Российской Федерации.
3. Рекомендовать администрации города Нижнего Новгорода:
3.1. Обеспечить опубликование настоящих изменений в Правила землепользования и застройки города Нижнего Новгорода в порядке, установленном для официального опубликования муниципальных правовых актов, иной официальной информации.
3.2. Обеспечить размещение настоящих изменений в Правила землепользования и застройки города Нижнего Новгорода на официальном сайте администрации города Нижнего Новгорода в информационно-телекоммуникационной сети «Интернет».
4. Настоящий приказ вступает в силу со дня его официального опубликования.
Министр М.В. Ракова

ПРИЛОЖЕНИЕ 1
к приказу министерства
градостроительной деятельности
и развития агломераций
Нижегородской области
от 11 октября 2023 г. № 07-01-03/86

ИЗМЕНЕНИЯ
в Правила землепользования и застройки города Нижнего Новгорода, утвержденные приказом департамента градостроительной деятельности и раззития агломераций Нижегородской области от 30 марта 2018 г. № 07-01-06/22

Дополнение статьи 16 «Карта границ территориальных зон города Нижнего Новгорода», статьи 16.3 «Фрагмент карты границ территориальных зон города Нижнего Новгорода. Ленинский район» Правил землепользования и застройки города Нижнего Новгорода подзоной ТО-3.3 – подзона территориальной зоны многофункциональной общественной застройки, коммунально-обслуживающих функций, административно-производственных объектов, мелко-оптовой и оптовой торговли, крупных рынков городского и местного значения, малого бизнеса, преимущественно ориентированные на автомобилистов ТО-3 в отношении территории по улице Суздальская, 70 в Ленинском районе, в следующих границах:

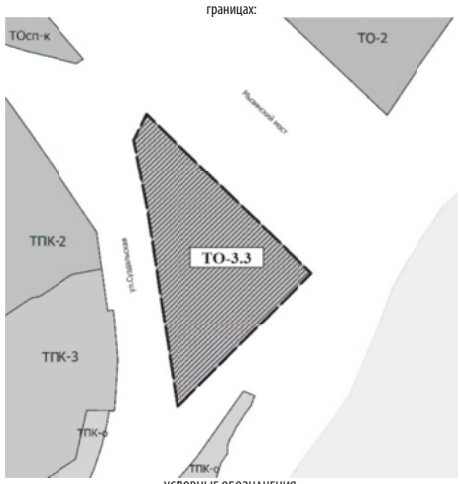

УСЛОВНЫЕ ОБОЗНАЧЕНИЯ:
ТО-3.3 – подзона территориальной зоны многофункциональной общественной застройки, коммунально-обслуживающих функций, административно-производственных объектов, мелко-оптовой и оптовой торговли, крупных рынков городского и местного значения, малого бизнеса, преимущественно ориентированные на автомобилистов ТО-3

ПРИЛОЖЕНИЕ 2
к приказу министерства градостроительной деятельности
и развития агломераций Нижегородской области
от 11 октября 2023 г. № 07-01-03/86

ИЗМЕНЕНИЯ
в Правила землепользования и застройки города Нижнего Новгорода, утвержденные приказом департамента градостроительной деятельности и развития агломераций Нижегородской области от 30 марта 2018 г. № 07-01-06/22

Дополнение статьи 30.4. «Градостроительные регламенты зоны многофункциональной общественной застройки, коммунально-обслуживающих функций, административно-производственных объектов, мелкооптовой и оптовой торговли, крупных рынков городского и местного значения, малого бизнеса, преимущественно ориентированных на автомобилистов ТО-3» градостроительными регламентами подзоны ТО-3.3 – подзона территориальной зоны многофункциональной общественной застройки, коммунально-обслуживающих функций, административно-производственных объектов, мелко-оптовой и оптовой торговли, крупных рынков городского и местного значения, малого бизнеса, преимущественно ориентированные на автомобилистов ТО-3, в следующей редакции:
«Градостроительные регламенты подзоны ТО-3.3 зоны многофункциональной общественной застройки, коммунально-обслуживающих функций, административно-производственных объектов, мелкооптовой и оптовой торговли, крупных рынков городского и местного значения, малого бизнеса, преимущественно ориентированных на автомобилистов ТО-3.
Подзона ТО-3.3 выделена в границах территориальной зоны многофункциональной общественной застройки местного значения – городских районов и планировочных частей ТО-3 для обеспечения правовых условий формирования коммерческой застройки непроизводственного назначения и обслуживающих центров и крупных сетевых торговых центров и магазинов, располагаемых вдоль автомагистралей, на выезде на автомобильные дороги федерального, регионального и межмуниципального значения. Особенностью зоны является сочетание объектов, связанных с обеспечением торговой, производственной и другой деятельности, и обслуживающих, коммерческих объектов регионального и городского значения. Размещение жилой застройки не предусматривается.
Формирование подзоны зоны ТО-3.3 предусматривает упорядочение красных линий, границ земельных участков в целях выделения территорий общего пользования, формирования элементов планировочной структуры и пешеходных зон.

Виды разрешенного использования земельных участков (наименование, код)	Виды разрешенного использования земельных участков (описание)	Виды разрешенного использования объектов капитального строительства (наименование объектов капитального строительства)	Вспомогательные виды разрешенного использования	Предельные (минимальные и (или) максимальные) размеры земельных участков						Предельные параметры разрешенного строительства, реконструкции объектов капитального строительства				Иные предельные параметры разрешенного строительства, реконструкции объектов капитального строительства
				минимальная			максимальная			предельная высота/количество этажей		Максимальный процент застройки %	Минимальные отступы от границ земельного участка м	
				длина, м	ширина, м	площадь, кв.м	длина, м	ширина, м	площадь, кв.м	Количество этажей	м			
1	2	3	4	5	6	7	8	9	10	11	12	13	14	15
Основные виды разрешенного использования														
Общественное исполь-	Размещение объектов капитального строительства в целях обеспечения	нежилое здание общественного	хозяйственные постройки;	*	*	39000	*	*	*	4	**	80	4	Минимальный отступ от красной линии до

зование объектов капитального строительства 3.0	удовлетворения бытовых, социальных и духовных потребностей человека, помещения в которых соответствуют видам разрешенного использования с кодами 3.1, 3.2, 3.3, 3.4.1, 3.8, 3.10.1	назначения	инженерные сооружения коммунального обслуживания; сооружения инженерной защиты; плоскостные открытые стоянки автомобилей											объекта капитального строительства 5 м
Коммунальное обслуживание 3.1	Размещение объектов капитального строительства в целях обеспечения физических и юридических лиц коммунальными услугами	объекты и сети водоснабжения, водоотведения, теплоснабжения, электроснабжения, газоснабжения, связи, наружного освещения	контрольно-пропускной пункт; административное здание; пункт обслуживания потребителей; сооружения инженерной защиты	*	*	*	*	*	*	**	**	80	4	Минимальный отступ от красной линии до объекта капитального строительства 5 м
Бытовое обслуживание 3.3	Размещение объектов капитального строительства, предназначенных для оказания населению или организациям бытовых услуг	здания учреждений, предоставляющих бытовые услуги населению (комбинаты бытового обслуживания – мастерская мелкого ремонта; ателье; химчистка; парикмахерская; салон красоты); баня	инженерные сооружения коммунального обслуживания; объекты инженерной защиты; плоскостные открытые стоянки автомобилей	*	*	39000	*	*	*	4	**	80	4	Минимальный отступ от красной линии до объекта капитального строительства 5 м
Амбулаторное ветеринарное обслуживание 3.10.1	Размещение объектов капитального строительства, предназначенных для оказания ветеринарных услуг без содержания животных	ветеринарная амбулатория без стационара	хозяйственные постройки; гараж для служебного автотранспорта; инженерные сооружения коммунального обслуживания; сооружения инженерной защиты	*	*	39000	*	*	*	3	**	100	4	Минимальный отступ от красной линии до объекта капитального строительства 5 м
Обеспечение научной деятельности 3.9	Размещение объектов капитального строительства для проведения научных исследований и изысканий, испытаний опытных промышленных образцов, для размещения организаций, осуществляющих научные изыскания, исследования и разработки, проведения научной и селекционной работы, ведения сельского и лесного хозяйства для получения ценных с научной точки зрения образцов растительного и животного мира	научно-исследовательские институты, проектные институты, научные центры	хозяйственные постройки; гараж для служебного автотранспорта; инженерные сооружения коммунального обслуживания; сооружения инженерной защиты; плоскостные открытые стоянки автомобилей	*	*	39000	*	*	*	**	**	80	4	Минимальный отступ от красной линии до объекта капитального строительства 5 м
Предпринимательство 4.0	Размещение объектов капитального строительства в целях извлечения прибыли на основании торговой, банковской и иной предпринимательской деятельности, помещения в которых соответствуют видам разрешенного использования с кодами 4.1, 4.4, 4.5, 4.6, 4.7, 4.8, 4.9, 4.9.1, 5.1	нежилое здание общественного назначения	хозяйственные постройки; автотранспорта; инженерные сооружения коммунального обслуживания; сооружения инженерной защиты; плоскостные открытые стоянки автомобилей	*	*	39000	*	*	*	**	**	80	4	Максимальная общая площадь нежилого здания общественного назначения 5000 кв. м. Минимальный отступ от красной линии до нежилого здания общественного назначения 5 м
Деловое управление 4.1	Размещение объектов капитального строительства с целью размещения объектов управленческой деятельности, не связанной с государственным или муниципальным управлением и оказанием услуг, а также с целью обеспечения совершения сделок, не требующих передачи товара в момент их совершения между организациями, в том числе биржевая деятельность (за исключением банковской и страховой деятельности)	административные и офисные здания	хозяйственные постройки; гараж для служебного автотранспорта; инженерные сооружения коммунального обслуживания; сооружения инженерной защиты; плоскостные открытые стоянки автомобилей	*	*	39000	*	*	*	18	**	80	4	Минимальный отступ от красной линии до нежилого здания общественного назначения 5 м
Объекты торговли (торговые центры, торгово-развлекательные центры (комплексы) 4.2	Размещение объектов капитального строительства общей площадью свыше 5000 кв. м с целью размещения одной или нескольких организаций, осуществляющих продажу товаров и (или) оказание услуг в соответствии с содержанием видов разрешенного использования с кодами 4.5 – 4.9; размещение гаражей и (или) стоянок для автомобилей сотрудников и посетителей торгового центра	торговый центр; торгово-развлекательный центр; гипермаркеты; универмаги; торгово-выставочный комплекс; автосалон; торгово-складские базы; центры оптовой и мелкооптовой торговли	хозяйственные постройки; плоскостные открытые стоянки автомобилей; инженерные сооружения коммунального обслуживания; сооружения инженерной защиты	*	*	5000	*	*	*	4	**	100	4	Максимальная общая площадь торгового центра, торгового комплекса, торгово-развлекательного центра 40000 кв. м. Минимальный отступ от красной линии до объекта капитального строительства 5 м. Максимальная общая площадь торгово-выставочных центров, автосалонов 3500 кв. м
Рынки 4.3	Размещение объектов капитального строительства, сооружений, предназначенных для организации постоянной или временной торговли (ярмарка, рынок, базар), с учетом того, что каждое из торговых мест не располагает торговой площадью более 200 кв. м; размещение гаражей и (или) стоянок для автомобилей сотрудников и посетителей рынка	рынок	инженерные сооружения коммунального обслуживания; сооружения инженерной защиты; плоскостные открытые стоянки автомобилей	*	*	39000	*	*	*	**	**	80	4	Максимальная вместимость рынков продовольственных и промышленных товаров 200 торговых мест. Максимальная торговая площадь на 1 место 200 кв. м. Минимальный отступ от красной линии до объекта капитального строительства 15 м
Банковская и страховая деятельность 4.5	Размещение объектов капитального строительства, предназначенных для размещения организаций, оказывающих банковские и страховые услуги	здания банков и страховых компаний	хозяйственные постройки; гараж для служебного автотранспорта; инженерные сооружения коммунального обслуживания; сооружения инженерной защиты; плоскостные открытые стоянки автомобилей	*	*	39000	*	*	*	5	**	80	4	Минимальный отступ от красной линии до объекта капитального строительства 5 м
Общественное питание 4.6	Размещение объектов капитального строительства в целях устройства мест общественного питания	предприятие общественного питания (рестораны, кафе, столовые, закусочные, бары)	плоскостные открытые стоянки автомобилей; инженерные сооружения коммунального обслуживания; сооружения инженерной защиты	*	*	39000	*	*	*	3	**	80	4	Минимальный отступ от красной линии до объекта капитального строительства 5 м
Гостиничное обслуживание 4.7	Размещение гостиниц, а также иных зданий, используемых с целью извлечения предпринимательской выгоды из предоставления жилого помещения для временного проживания в нем	гостиница, хостел	плоскостные открытые стоянки автомобилей; инженерные сооружения коммунального обслуживания; сооружения инженерной защиты	*	*	39000	*	*	*	18	**	80	**	Минимальный отступ от красной линии до объекта капитального строительства 5 м
Развлечения 4.8	Размещение объектов капитального строительства, предназначенных для размещения: дискотек и танцевальных площадок, ночных клубов, аквапарков, боулинга, аттракционов, ипподромов, игровых автоматов (кроме игрового оборудования, используемого для проведения азартных игр) и игровых площадок; в игорных зонах также допускается размещение игорных заведений, залов игровых автоматов, используемых для проведения азартных игр, и игровых столов, а также размещение гостиниц и заведений общественного питания для посетителей игорных зон	развлекательные центры; досуговые центры (боулинг, караоке и т.д.); аквапарк	хозяйственные постройки; гараж для служебного автотранспорта; инженерные сооружения коммунального обслуживания; сооружения инженерной защиты	*	*	39000	*	*	*	3	**	80	4	Максимальная общая площадь объекта капитального строительства 10000 кв. м. Минимальный отступ от красной линии до объекта капитального строительства 5 м
Обслуживание автотранспорта 4.9	Размещение постоянных или временных гаражей с несколькими стояночными местами, стоянок (парковок), гаражей, в том числе многоярусных, не указанных в коде 2.7.1	гараж, гараж-стоянка	инженерные сооружения коммунального обслуживания; сооружения инженерной защиты	*	*	*	*	*	**	6	**	80	**	Максимальная вместимость 500 машино-мест
Объекты придорожного сервиса 4.9.1	Размещение автозаправочных станций (бензиновых, газовых); размещение магазинов сопутствующей торговли, зданий для организации общественного питания в качестве объектов придорожного сервиса; предоставление гостиничных услуг в качестве – инженерные сооружения коммунального обслуживания придорожного сервиса; размещение автомобильных моек и прачечных для автомобильных принадлежностей, мастерских, предназначенных для ремонта и обслуживания автомобилей, и прочих объектов придорожного сервиса	автомойка; шиномонтаж; АЗС, станции по техническому обслуживанию автомобилей	инженерные сооружения коммунального обслуживания; сооружения инженерной защиты	*	*	39000	*	*	*	**	**	100	4	Минимальный отступ от красной линии до объекта капитального строительства 5 м
Автомобильный транспорт 7.2	Размещение автомобильных дорог и технически связанных с ними сооружений; размещение зданий и сооружений, предназначенных для обслуживания пассажиров, а также обеспечивающих работу транспортных средств, размещение объектов, предназначенных для размещения постов органов внутренних дел, ответственных за безопасность дорожного движения; оборудование земельных участков для стоянок автомобильного транспорта, а также для размещения депо (устройства мест стоянок) автомобильного транспорта, осуществляющего перевозки людей по установленному маршруту	автостанции; автовокзалы; автопарки; депо общественного транспорта; отстойно-разворотные площадки общественного транспорта	остановочные пункты общественного транспорта; инженерные сооружения коммунального обслуживания; сооружения инженерной защиты; диспетчерские пункты	*	*	39000	*	*	*	3	**	80	4	Минимальный отступ от красной линии до объекта капитального строительства 5 м
Земельные участки (территории) общего пользования 12.0	Размещение объектов улично-дорожной сети, автомобильных дорог и пешеходных тротуаров в границах населенных пунктов, пешеходных переходов, набережных, береговых полос водных объектов общего пользования, скверов, бульваров, площадей, проездов, малых архитектурных форм благоустройства	автомобильные дороги, разворотные площадки	площадки: для отдыха, для массовых зрелищных мероприятий; инженерные сооружения коммунального обслуживания; сооружения инженерной защиты; остановки общественного транспорта; диспетчерские пункты; элементы благоустройства	*	*	*	*	*	*	**	**	**	**	**
Энергетика 6.7	Размещение объектов гидроэнергетики, тепловых станций и других электростанций, размещение обслуживающих и вспомогательных для электростанций сооружений (золоотвалов, гидротехнических сооружений); размещение объектов электросетевого хозяйства, за исключением объектов энергетики, размещение которых предусмотрено содержанием вида разрешенного использования с кодом 3.1	Электроподстанция	Административное здание, здания медико-санитарных частей по оказанию помощи сотрудникам предприятий; амбулатории, поликлиники столовые для служебного обслуживания; гараж для служебного автотранспорта; автостоянки для служебного автотранспорта; объекты пожарной охраны, в том числе пожарные депо, пожарные части; инженерные сооружения коммунального обслуживания; склады	*	*	39000	*	*	*	**	**	**	**	**
Условно разрешенный вид использования														
Склады 6.9	Размещение сооружений, имеющих назначение по временному хранению, распределению и перевалке грузов (за исключением хранения стратегических запасов), не являющихся частями производственных комплексов, на которых был создан груз: промышленные базы, склады, погрузочные терминалы и доки, нефтехранилища и нефтеналивные станции, газовые хранилища и обслуживающие их газоконденсатные и газоперекачивающие станции, элеваторы и продовольственные склады, за исключением железнодорожных перевалочных складов	склады; логистические терминалы	гараж для служебного автотранспорта; инженерные сооружения коммунального обслуживания; сооружения инженерной защиты	*	*	39000	*	*	*	2	**	80	4	Минимальный отступ от красной линии до объекта капитального строительства 5 м
Спорт 5.1	Размещение объектов капитального строительства в качестве спортивных клубов, спортивных залов, бассейнов, устройство площадок для занятий спортом и физкультурой, в том числе водным; размещение спортивных баз и лагерей	– спортивный зал; – бассейн; – стадион; – Ледовый дворец; – велотреки; – конноспортивные комплексы; – парки для экстремальных видов спорта	хозяйственные постройки; гараж для служебного автотранспорта; инженерные сооружения коммунального обслуживания; сооружения инженерной защиты; постройки для хранения спортивного инвентаря; раздевалки; плоскостные открытые стоянки автомобилей	*	*	39000	*	*	*	**	**	80	4	Минимальный отступ от красной линии до объекта капитального строительства 5 м
Общественное управление 3.8	Размещение объектов капитального строительства, предназначенных для размещения органов государственной власти, органов местного самоуправления, судов, а также организаций, непосредственно обеспечивающих их деятельность; размещение объектов капитального строительства, предназначенных для размещения органов управления политических партий, профессиональных и отраслевых союзов, творческих союзов и иных общественных	административное здание, здания УВД, полиции, таможни, налоговой службы; здания прокуратуры, судов; дворцы бракосочетаний, ЗАГСы; здание органа власти	хозяйственные постройки; гараж для служебного автотранспорта; инженерные сооружения коммунального обслуживания; сооружения инженерной защиты; плоскостные открытые стоянки автомобилей	*	*	39000	*	*	*	6	**	80	4	Минимальный отступ от красной линии до объекта капитального строительства 5 м

	объединений граждан по отраслевому или политическому признаку; размещение объектов капитального строительства для дипломатических представительств иностранных государств и консульских учреждений в Российской Федерации	и управления; здание общественной организации												

Примечание:
<*> Предельные размеры земельных участков не подлежат установлению.
<**> Предельные параметры разрешенного строительства, реконструкции объектов капитального строительства не подлежат установлению.

Министерство градостроительной деятельности и развития агломераций Нижегородской области
ПРИКАЗ от 24 октября 2023 г. № 06-01-02/71
О подготовке проекта планировки территории, расположенной в районе дома № 36А по ул. Автоматная в Автозаводском районе города Нижнего Новгорода

В соответствии со статьями 8^2, 41, 42, 46 Градостроительного кодекса Российской Федерации, статьей 2^1 Закона Нижегородской области от 23 декабря 2014 г. № 197-З «О перераспределении отдельных полномочий между органами местного самоуправления муниципальных образований Нижегородской области и органами государственной власти Нижегородской области», пунктом 3.1.9 Положения о министерстве градостроительной деятельности и развития агломераций Нижегородской области, утвержденного постановлением Правительства Нижегородской области от 16 апреля 2020 г. № 308, в связи с обращением Соболевой Светланы Юрьевны (далее – Соболева С.Ю.) от 28 сентября 2023 г. № Вх-330-452877/23 в целях изменения красных линий **приказываю:**

1. Разрешить Соболевой С.Ю. подготовку проекта планировки территории, расположенной в районе дома № 36А по ул. Автоматная в Автозаводском районе города Нижнего Новгорода (далее – проект планировки территории), за счет собственных средств в границах согласно приложению.
2. Установить, что проект планировки территории должен быть представлен в министерство градостроительной деятельности и развития агломераций Нижегородской области не позднее одного года со дня издания настоящего приказа.
3. В течение двух дней со дня принятия настоящего приказа направить уведомление о принятом решении о подготовке проекта планировки территории главе города Нижнего Новгорода.
4. Разместить настоящий приказ на официальном сайте министерства градостроительной деятельности и развития агломераций Нижегородской области в информационно-телекоммуникационной сети «Интернет».
5. Настоящий приказ вступает в силу с момента подписания.

И.о. министра С.Г.Попов

ПРИЛОЖЕНИЕ
к приказу министерства градостроительной деятельности и развития агломераций Нижегородской области
от 24 октября 2023 г. № 06-01-02/71

Схема границ подготовки проекта планировки территории
(арх. № 228/23)

Условные обозначения:
- границы подготовки проекта планировки территории, расположенной в районе дома №36А по ул. Автоматная в Автозаводском районе города Нижнего Новгорода

Заказчик: Соболева С.Ю.

Министерство градостроительной деятельности и развития агломераций Нижегородской области
ПРИКАЗ от 25 октября 2023 г. № 07-02-02/204
О подготовке проекта межевания территории в районе дома № 194 по улице Родионова в Нижегородском районе города Нижнего Новгорода

В соответствии со статьями 8^2, 41, 41^1, 43, 46 Градостроительного кодекса Российской Федерации, частью 3 статьи 2^1 Закона Нижегородской области от 23 декабря 2014 г. № 197-З «О перераспределении отдельных полномочий между органами местного самоуправления муниципальных образований Нижегородской области и органами государственной власти Нижегородской области», пунктом 3.1.8 Положения о министерстве градостроительной деятельности и развития агломераций Нижегородской области, утвержденного постановлением Правительства Нижегородской области от 16 апреля 2020 г. № 308 приказываю:

1. Подготовить государственному бюджетному учреждению Нижегородской области «Институт развития агломерации Нижегородской области» проект межевания территории в районе дома № 194 по улице Родионова в Нижегородском районе города Нижнего Новгорода согласно прилагаемой схеме № 226/23.
2. Установить, что проект межевания территории в районе дома № 194 по улице Родионова в Нижегородском районе города Нижнего Новгорода, должен быть представлен в министерство градостроительной деятельности и развития агломераций Нижегородской области не позднее 29 декабря 2023 г.
3. Министерству градостроительной деятельности и развития агломераций Нижегородской области:

3.1. Направить настоящий приказ главе города Нижнего Новгорода для его опубликования и размещения на официальном сайте администрации города Нижнего Новгорода в информационно-телекоммуникационной сети «Интернет»;
3.2. Разместить настоящий приказ на официальном сайте министерства в информационно-телекоммуникационной сети «Интернет».
4. Настоящий приказ вступает в силу со дня его подписания.

И.о. министра С.Г. Попов

ПРИЛОЖЕНИЕ
к приказу министерства градостроительной деятельности и развития агломераций Нижегородской области
от 25 октября 2023 г. № 07-02-02/204

Схема границ подготовки документации по планировке территории

границы подготовки проекта межевания территории

Заказчик: Министерство градостроительной деятельности и развития агломераций Нижегородской области	Арх. № 226/23

Министерство градостроительной деятельности и развития агломераций Нижегородской области
ПРИКАЗ от 25 октября 2023 г. № 07-02-02/205
О подготовке проекта межевания территории в районе дома № 6 по набережной Гребного канала в Нижегородском районе города Нижнего Новгорода

В соответствии со статьями 8^2, 41, 41^1, 43, 46 Градостроительного кодекса Российской Федерации, частью 3 статьи 2^1 Закона Нижегородской области от 23 декабря 2014 г. № 197-З «О перераспределении отдельных полномочий между органами местного самоуправления муниципальных образований Нижегородской области и органами государственной власти Нижегородской области», пунктом 3.1.8 Положения о министерстве градостроительной деятельности и развития агломераций Нижегородской области, утвержденного постановлением Правительства Нижегородской области от 16 апреля 2020 г. № 308 приказываю:

1. Подготовить государственному бюджетному учреждению Нижегородской области «Институт развития агломерации Нижегородской области» проект межевания территории в районе дома № 6 по набережной Гребного канала в Нижегородском районе города Нижнего Новгорода согласно прилагаемой схеме № 227/23.
2. Установить, что проект межевания территории в районе дома № 6 по набережной Гребного канала в Нижегородском районе города Нижнего Новгорода, должен быть представлен в министерство градостроительной деятельности и развития агломераций Нижегородской области не позднее 1 декабря 2023 г.
3. Министерству градостроительной деятельности и развития агломераций Нижегородской области:

3.1. Направить настоящий приказ главе города Нижнего Новгорода для его опубликования и размещения на официальном сайте администрации города Нижнего Новгорода в информационно-телекоммуникационной сети «Интернет»;
3.2. Разместить настоящий приказ на официальном сайте министерства в информационно-телекоммуникационной сети «Интернет».
4. Настоящий приказ вступает в силу со дня его подписания.

И.о. министра С.Г. Попов

ПРИЛОЖЕНИЕ
к приказу министерства градостроительной деятельности и развития агломераций Нижегородской области
от 25 октября 2023 г. № 07-02-02/205

Схема границ подготовки документации по планировке территории

границы подготовки проекта межевания территории

Заказчик: Министерство градостроительной деятельности и развития агломераций Нижегородской области	Арх. № 227/23

Министерство градостроительной деятельности и развития агломераций Нижегородской области
ПРИКАЗ от 26 октября 2023 г. № 07-02-02/206
О подготовке документации по внесению изменений в проект планировки и межевания территории в границах улиц Родионова, Казанский съезд, Лысогорская, включая полуостров Печёрские пески в Нижегородском районе города Нижнего Новгорода

В соответствии со статьями 8^2, 41-43, 46 Градостроительного кодекса Российской Федерации, частью 3 статьи 2^1 Закона Нижегородской области от 23 декабря 2014 г. № 197-З «О перераспределении отдельных полномочий между органами местного самоуправления муниципальных образований Нижегородской области и органами государственной власти Нижегородской области», пунктом 3.1.8 Положения о министерстве градостроительной деятельности и развития агломераций Нижегородской области, утвержденного постановлением Правительства Нижегородской области от 16 апреля 2020 г. № 308, в соответствии с решениями Совета по земельным и имущественным отношениям при Правительстве Нижегородской области от 28 июня 2023 г. № 18336-98-4182, № 18338-98-4184, № 18337-98-4183 и в связи с обращением общества с ограниченной ответственностью «Печерские пески» (далее – ООО «Печерские пески») от 9 октября 2023 г. № Вх-330-471546/23 приказываю:

1. Разрешить ООО «Печерские пески» подготовку документации по внесению изменений в проект планировки и межевания территории в границах улиц Родионова, Казанский съезд, Лысогорская, включая полуостров Печёрские пески в Нижегородском районе города Нижнего Новгорода, утверждённый постановлением администрации города Нижнего Новгорода от 20 июня 2008 г. № 2849 (с изменениями), за счет собственных средств согласно прилагаемой схеме № 224/23.
2. Установить, что документация по внесению изменений в проект планировки и межевания территории в границах улиц Родионова, Казанский съезд, Лысогорская, включая полуостров Печёрские пески в Нижегородском районе города Нижнего Новгорода, должна быть представлена в министерство градостроительной деятельности и развития агломерации Нижегородской области не позднее 28 января 2024 г.
3. Министерству градостроительной деятельности и развития агломераций Нижегородской области:

3.1. Направить настоящий приказ главе города Нижнего Новгорода для его опубликования и размещения на официальном сайте администрации города Нижнего Новгорода в сети «Интернет»;
3.2. Разместить настоящий приказ на официальном сайте министерства в сети «Интернет».
4. Настоящий приказ вступает в силу со дня его подписания.

И.о. министра С.Г. Попов

ПРИЛОЖЕНИЕ
к приказу министерства градостроительной деятельности и развития агломераций Нижегородской области
от 26 октября 2023 г. № 07-02-02/206

Схема границ подготовки документации по планировке территории

границы подготовки документации по внесению изменений в проект планировки и межевания территории

Заказчик: ООО «Печерские пески»	Арх. № 224/23

Министерство градостроительной деятельности и развития агломераций Нижегородской области
ПРИКАЗ от 26.10.2023 № 07-02-03/106
Об утверждении документации по планировке территории (проекта планировки территории, включая проект межевания территории), расположенной в районе дома № 14 по улице Василия Иванова в Сормовском районе города Нижнего Новгорода

В соответствии со статьями 8^2, 41-43, 46 Градостроительного кодекса Российской Федерации, пунктом 3 статьи 2^1 Закона Нижегородской области от 23 декабря 2014 г. № 197-З «О перераспределении отдельных полномочий между органами местного самоуправления муниципальных образований Нижегородской области и органами государственной власти Нижегородской области», пунктом 3.1.10 Положения о министерстве градостроительной деятельности и развития агломераций Нижегородской области, утвержденного постановлением Правительства Нижегородской области от 16 апреля 2020 г. № 308, на основании приказа министерства градостроительной деятельности и развития агломераций Нижегородской области от 26 сентября 2022 г. № 07-02-02/147 «О подготовке документации по планировке территории (проекта планировки территории, включая проект межевания территории), расположенной в районе дома № 14 по улице Василия Иванова в Сормовском районе города Нижнего Новгорода», с учетом протокола общественных обсуждений от 25 сентября 2023 г. и заключения о результатах общественных обсуждений от 27 сентября 2023 г. приказываю:

1. Утвердить прилагаемую документацию по планировке территории (проект планировки территории, включая проект межевания территории), расположенной в районе дома № 14 по улице Василия Иванова в Сормовском районе города Нижнего Новгорода.
2. Направить в течение четырех дней со дня утверждения документацию по планировке территории (проект планировки территории, включая проект межевания территории), расположенной в районе дома № 14 по улице Василия Иванова в Сормовском районе города Нижнего Новгорода, главе города Нижнего Новгорода.
3. Разместить настоящий приказ на официальном сайте министерства градостроительной деятельности и развития агломераций Нижегородской области в информационно-телекоммуникационной сети «Интернет».

И.о.министра С.Г.Попов

УТВЕРЖДЕНА
приказом министерства градостроительной деятельности и развития агломераций Нижегородской области
от 26 октября 2023 г. № .07-02-03/106

Документация по планировке территории (проект планировки территории, включая проект межевания территории), расположенной в районе дома №14 по улице Василия Иванова в Сормовском районе города Нижнего Новгорода
I. Положения о характеристиках планируемого развития территории.

1. Общие положения.

Документация по планировке территории (проект планировки территории, включая проект межевания территории), расположенной в районе дома №14 по улице Василия Иванова в Сормовском районе города Нижнего Новгорода (далее – документация по планировке территории) выполнена на основании приказа министерства градостроительной деятельности и развития агломераций Нижегородской области от 26 сентября 2022 г. № 07-02-02/147 «О подготовке документации по планировке территории (проекта планировки территории, включая проект межевания территории), расположенной в районе дома № 14 по улице Василия Иванова в Сормовском районе города Нижнего Новгорода» на территорию площадью – 3,5 га.

2. Цели и задачи.

Документация по планировке территории подготовлена ООО «Творческая мастерская архитектора Никишина В.В.» по заказу ООО «Стройинвестсервис НН» в целях обеспечения устойчивого развития территории, выделения элементов планировочной структуры, определения границ зон планируемого размещения объектов капитального строительства, в том числе в целях реализации инвестиционного проекта «Строительство спортивного учебно-тренировочного центра «Кросфит» в соответствии с решением совета по земельным и имущественным отношениям при Правительстве Нижегородской области от 29 мая 2020 г. № 15819-34-1654, границ территории общего пользования и земельных участков,

определения характеристик и очередности планируемого развития территории.

3. Характеристики планируемого развития территории.

Площадь территории в границах разработки документации по планировки территории	3,5 га
Общая площадь, занятая под проектируемыми зданиями, строениями и сооружениями	1070 м²
Суммарная поэтажная площадь проектируемых зданий, строений и сооружений	1496 м²
Коэффициент застройки	0,154
Коэффициент плотности застройки	0,213
Площадь озелененных территорий	1170 м²
Вместимость автостоянок (постоянное хранение)	12 м/мест
Нагрузки по инженерно-техническому обеспечению:	
Водоснабжение	0,48 м³/ч
Водоотведение	0,48 м³/ч
Электроснабжение	150 кВт
Теплоснабжение	0,2579 Гкал/ч
Телефонизация	1 номер
Радиофикация	1 радиоточка
Ливневая канализация	5,6 л/с

4. Характеристики планируемых объектов капитального строительства.

№ по чертежу планировки территории	Наименование	Этажность	Площадь застройки, кв.м.	Суммарная поэтажная площадь здания, кв. м.
1.1	Спортивный учебно-тренировочный центр «Кросфит»	2	1070	1496

II. Положения об очередности планируемого развития территории.

Развитие территории, в том числе проектирование, строительство объектов капитального строительства и строительство (реконструкция) необходимых для функционирования таких объектов и обеспечения жизнедеятельности граждан объектов социальной, коммунальной, транспортной инфраструктур предусмотрено в **3 очереди строительства**. Очереди строительства реализуются последовательно с завершением этапов проектирования, строительства объектов капитального строительства, предусмотренных в каждой очереди строительства.

1 очередь строительства.

Реконструкция благоустройства, в том числе части проезда к дому № 14 по ул. Василия Иванова.

2 очередь строительства.

– Подготовка территории, в том числе демонтаж существующих строений и сооружений по ул. Василия Иванова № 14а, 14а к2,14д и подвод инженерных коммуникаций на территорию, согласно полученным техническим условиям, выполнение вертикальной планировки территории, организация отвода поверхностных, вод организация защиты территории от подтопления и затопления.

– Проектирование и строительство следующих объектов капитального строительства социального назначения:

№ по чертежу планировки территории	Наименование
1.1	Спортивный учебно-тренировочный центр «Кросфит»

– Проектирование и строительство следующих объектов транспортной,
инженерной инфраструктуры и благоустройства:
-благоустройство территории;
-формирование въезда на территорию;
-формирование внутриквартальных проездов, тротуаров;
-устройство стоянки автомобилей;
-устройство наружного освещения.

3 очередь строительства.

– Подготовка территории, в том числе демонтаж существующих строений и сооружений по ул. Василия Иванова № 14 к2, 14е, 14 г,14/1а;
-Выполнение благоустройства территории.

III. Перечень и сведения о площади образуемых земельных участков, в том числе возможные способы их образования. Вид разрешенного использования образуемых земельных участков.

Документацией по планировке территории предусматривается образование следующего земельного участка:

Условный номер образуемого земельного участка	Вид разрешенного использования образуемого земельного участка	Площадь образуемого земельного участка, кв.м	Способ образования земельного участка
ЗУ1	Обеспечение занятий спортом в помещениях	2261,73	Образуется из земель, государственная собственность на которые не разграничена

IV. Перечень и сведения о площади образуемых земельных участков, которые будут отнесены к территориям общего пользования или имуществу общего пользования, в том числе в отношении которых предполагаются резервирование и (или) изъятие для государственных или муниципальных нужд.

Документацией по планировке территории предусматривается образование следующих земельных участков, которые будут отнесены к территориям общего пользования или имуществу общего пользования, в том числе в отношении которых предполагаются резервирование и (или) изъятие для государственных или муниципальных нужд.

Условный номер образуемого земельного участка	Вид разрешенного использования образуемого земельного участка	Площадь образуемого земельного участка, кв.м	Способ образования земельного участка
ЗУ2	Благоустройство территории	543,8	Образуется из земель, государственная собственность на которые не разграничена
ЗУ3	Улично-дорожная сеть	1483,97	Образуется из земель, государственная собственность на которые не разграничена

V. Сведения о границах территории, в отношении которой утвержден проект межевания, содержащие перечень координат характерных точек этих границ в системе координат.

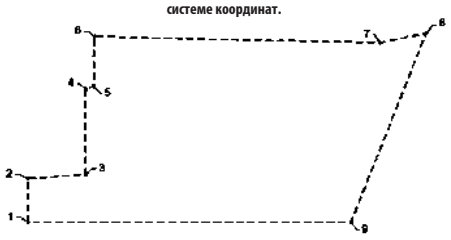

Условные обозначения:

1 – граница подготовки проекта межевания территории

– – – – обозначение характерных точек границы территории, в отношении которой утвержден проект межевания

Перечень координат характерных точек границ территории, в отношении которой утвержден проект межевания (система координат – МСК-52):

Обозначение характерных точек	Координаты, м	
	X	Y
1	534253,52	2205159,56
2	534267,59	2205174,63
3	534249,18	2205194,67
4	534276,67	2205224,14
5	534274,90	2205227,52
6	534290,59	2205245,09
7	534190,87	2205334,24
8	534178,11	2205352,35
9	534142,81	2205262,93

VI. Чертеж планировки территории.

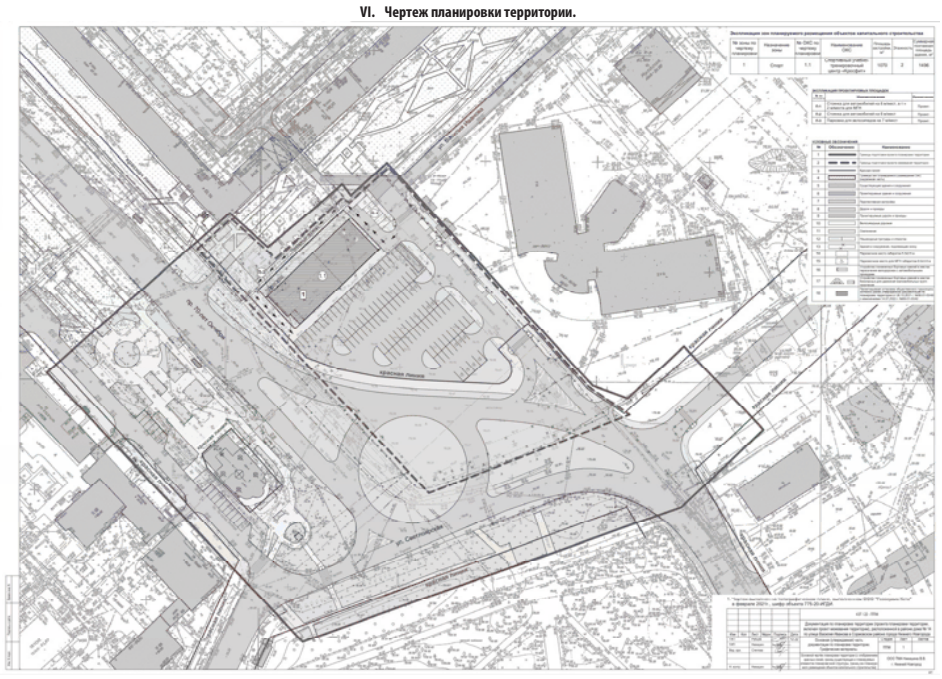

VII. Чертеж межевания территории.

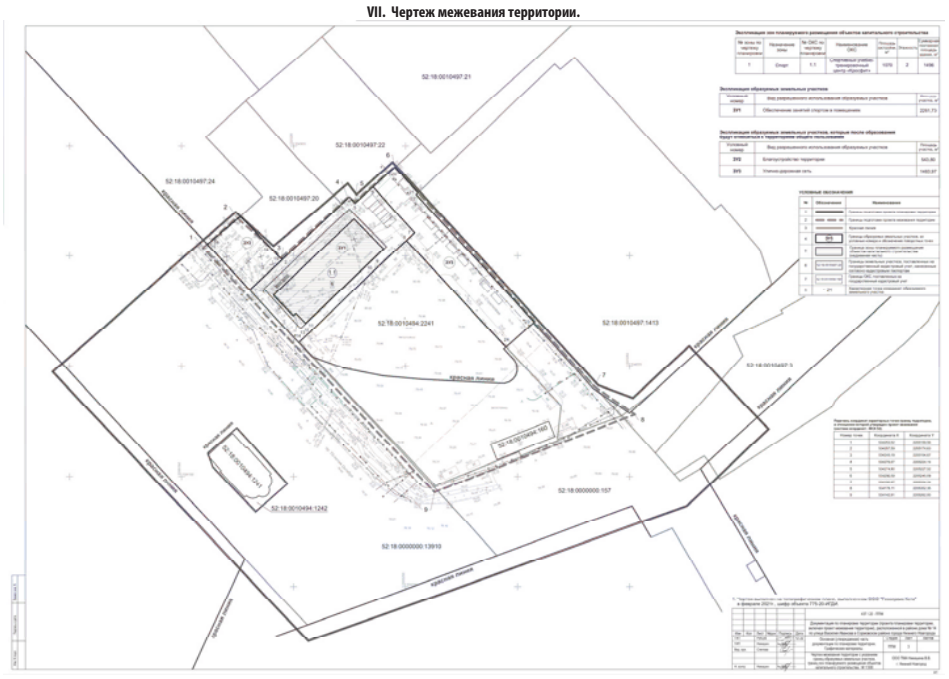

Министерство градостроительной деятельности и развития агломераций Нижегородской области
ПРИКАЗ от 26.10.2023 № 07-02-03/105
Об утверждении документации по внесению изменений в проект планировки и межевания территории в границах проспекта Гагарина, улицы Краснозвездная в Советском районе города Нижнего Новгорода

В соответствии со статьями 8², 41, 41¹, 42, 46 Градостроительного кодекса Российской Федерации, пунктом 3 статьи 2¹ Закона Нижегородской области от 23 декабря 2014 г. № 197-З «О перераспределении отдельных полномочий между органами местного самоуправления муниципальных образований Нижегородской области и органами государственной власти Нижегородской области», пунктом 3.1.10 Положения о министерстве градостроительной деятельности и развития агломераций Нижегородской области, утвержденного постановлением Правительства Нижегородской области от 16 апреля 2020 г. № 308, на основании приказа министерства градостроительной деятельности и развития агломераций Нижегородской области от 26 апреля 2022 г. № 07-02-02/60 «О подготовке документации по внесению изменений в проект планировки и межевания территории в границах проспекта Гагарина, улицы Краснозвездная в Советском районе города Нижнего Новгорода», с учетом протокола общественных обсуждений от 18 сентября 2023 г. и заключения о результатах общественных обсуждений от 18 сентября 2023 г. приказываю:

1. Утвердить прилагаемую документацию по внесению изменений в проект планировки и межевания территории в границах проспекта Гагарина, улицы Краснозвездная в Советском районе города Нижнего Новгорода, утвержденный постановлением администрации города Нижнего Новгорода от 28 февраля 2013 г. № 659 (с изменениями).
2. Направить в течение четырех дней со дня утверждения документацию по внесению изменений в проект планировки и межевания территории в границах проспекта Гагарина, улицы Краснозвездная в Советском районе города Нижнего Новгорода главе города Нижнего Новгорода.
3. Разместить настоящий приказ на официальном сайте министерства градостроительной деятельности и развития агломераций Нижегородской области в информационно-телекоммуникационной сети «Интернет».

И.о.министра С.Г.Попов

УТВЕРЖДЕНА
приказом министерства градостроительной деятельности и развития агломераций Нижегородской области
от 26 октября 2023 г. № .07-02-03/105

Документация по внесению изменений в проект планировки и межевания территории в границах проспекта Гагарина, улицы Краснозвездная в Советском районе города Нижнего Новгорода

I. Положения о характеристиках планируемого развития территории.

1. Общие положения.

Документация по внесению изменений в проект планировки и межевания территории в границах проспекта Гагарина, улицы Краснозвездная в Советском районе города Нижнего Новгорода (далее – документация по планировке территории) выполнена на основании приказа министерства градостроительной деятельности и развития агломераций Нижегородской области от 26 апреля 2022 г. № 07-02-02/60 «О подготовке документации по внесению изменений в проект планировки и межевания территории в границах проспекта Гагарина, улицы Краснозвездная в Советском районе города Нижнего Новгорода» на территорию площадью – 5,429 га.

2. Цели и задачи.

Документация по планировке территории подготовлена ООО «Сфера» по заказу Чиликина Анатолия Александровича в целях уточнения границ зон планируемого размещения объектов капитального строительства, в том числе для обоснования возможности размещения на земельном участке с кадастровым номером 52:18:0070188:1037 4-х этажного административного здания, уточнения характеристик планируемого развития территории и очередности планируемого развития территории.

3. Характеристики планируемого развития территории.

Площадь территории в границах разработки документации по планировки территории	5,429 га
Площадь территории квартала в красных линиях	49 617 м²
Общая площадь, занятая под проектируемыми зданиями, строениями и сооружениями	2828 м²
Суммарная поэтажная площадь проектируемых зданий, строений и сооружений	18624 м²
Коэффициент застройки	0,21
Коэффициент плотности застройки	1,33
Площадь озелененных территорий	3650 м²
Вместимость автостоянок (постоянное хранение)	191 м/мест
Вместимость пристроенной дошкольной образовательной организации	70 мест
Нагрузки по инженерно-техническому обеспечению:	
Водоснабжение	9,819 м³/ч
Водоотведение	9,819 м³/ч
Электроснабжение	1322,88 кВт
Теплоснабжение	1,393 Гкал/ч
Газоснабжение	30,5 м³/ч
Телефонизация	188 номеров
Радиофикация	188 радиоточек
Ливневая канализация	110 л/с

4. Характеристики планируемых объектов капитального строительства.

№ по чертежу планировки территории	Наименование	Этажность	Площадь застройки, кв.м.	Суммарная поэтажная площадь здания, кв. м.
11	Открытая двухуровневая автостоянка модульного типа на 65 машиномест	2	825	1650
17	Гостиница	4	368	1472

Характеристики остальных планируемых объектов капитального строительства, предусмотренных к размещению проектом планировки и межевания территории в границах проспекта Гагарина, улицы Краснозвездная в Советском районе города Нижнего Новгорода, утвержденным постановлением администрации города Нижнего Новгорода от 28 февраля 2013 г. № 659 (с изменениями, внесенными приказом министерства градостроительной деятельности и развития агломераций Нижегородской области от 3 марта 2021 г. № 07-02-03/9), остаются без изменений.

II. Положения об очередности планируемого развития территории.

Развитие территории, в том числе проектирование, строительство объектов капитального строительства и строительство (реконструкция) необходимых для функционирования таких объектов и обеспечения жизнедеятельности граждан объектов социальной, коммунальной, транспортной инфраструктур предусмотренное проектом планировки и межевания территории в границах проспекта Гагарина, улицы Краснозвездная в Советском районе города Нижнего Новгорода, утвержденным постановлением администрации города Нижнего Новгорода от 28 февраля 2013 г. № 659 (с изменениями, внесенными приказом министерства градостроительной деятельности и развития агломераций Нижегородской области от 3 марта 2021 г. № 07-02-03/9) осуществляется в **одну очередь строительства.** Разработанной документацией по планировке мероприятия первой очереди строительства уточняются:

1 очередь строительства.

– Подготовка территории, в том числе:
– демонтаж существующих строений, сооружений на земельном участке с кадастровым номером 52:18:0070188:4 и на оставшейся территории в границах разработки проекта;
– изменение вида разрешенного использования земельного участка с кадастровым номером 52:18:0070188:1037 с «под строительство 2-х этажного административного здания (№ 6 по генплану)» на «гостиничное обслуживание».
– подвод инженерных коммуникаций на территорию, согласно полученным техническим условиям, выполнение вертикальной планировки территории, организация отвода поверхностных вод, организация защиты территории от подтопления и затопления.
– Проектирование и строительство следующих объектов капитального строительства жилого, общественно-делового и иного назначения:

№ по чертежу планировки территории	Наименование	Примечание
17	Гостиница	
11	Открытая двухуровневая автостоянка модульного типа на 65 машиномест	Вместимость 65 мест
1	Многоквартирный дом с пристроенной дошкольной образовательной организацией и подземной стоянкой автомобилей	Вместимость дошкольной образовательной организации 70 мест
16	Многоквартирный жилой дом с подземной автостоянкой	
19	Трансформаторная подстанция	

– Проектирование и строительство следующих объектов транспортной, инженерной инфраструктуры и благоустройства:
-благоустройство территории;
-формирование въезда на территорию;
-формирование внутриквартальных проездов, тротуаров;
-устройство наружного освещения;
-устройство и оборудование детской площадки, площадки для отдыха, площадки для занятия спортом, открытых стоянок автомобилей, контейнерной площадки, устройство дождевой канализации.

IV. Чертеж планировки территории.



Министерство градостроительной деятельности и развития агломераций Нижегородской области
ПРИКАЗ от 27.10.2023 № 06-01-03/35
Об утверждении документации по планировке территории, расположенной по ул. Терешковой, Корейской в Приокском районе, ул. Нартова, Пушкина, Кулибина в Советском районе, до ул. Белинского в Нижегородском районе г. о.г. Нижний Новгород

В соответствии со статьями 41 – 43, 45 Градостроительного кодекса Российской Федерации, статьями 5, 27 Закона Нижегородской области от 8 апреля 2008 г. № 37-З «Об основах регулирования градостроительной деятельности на территории Нижегородской области», пунктом 3.1.10 Положения о министерстве градостроительной деятельности и развития агломераций Нижегородской области, утвержденного постановлением Правительства Нижегородской области от 16 апреля 2020 г. № 308, на основании приказа министерства градостроительной деятельности и развития агломераций Нижегородской области от 9 марта 2023 г. № 06-01-02/29 приказываю:

1. Утвердить прилагаемую документацию по планировке территории (проект планировки и межевания территории), расположенной по ул. Терешковой, Корейской в Приокском районе, ул. Нартова, Пушкина, Кулибина в Советском районе, до ул. Белинского в Нижегородском районе г.о.г. Нижний Новгород (далее – документация по планировке территории).
2. Министерству градостроительной деятельности и развития агломераций Нижегородской области:

2.1. В течение семи дней со дня утверждения направить утвержденную документацию по планировке территории главе города Нижнего Новгорода для опубликования в порядке, установленном для официального опубликования муниципальных правовых актов, иной официальной информации, и размещения на официальном сайте города в информационно-телекоммуникационной сети «Интернет».

2.2. В течение десяти рабочих дней со дня утверждения обеспечить размещение документации по планировке территории в государственной информационной системе обеспечения градостроительной деятельности Нижегородской области.

2.3. Разместить настоящий приказ на официальном сайте министерства градостроительной деятельности и развития агломераций Нижегородской области в информационно-телекоммуникационной сети «Интернет».

3. Настоящий приказ вступает в силу с момента опубликования.

И.о. министра С.Г.Попов

УТВЕРЖДЕНА
приказом министерства
градостроительной деятельности
и развития агломераций
Нижегородской области
27 октября 2023 г. № 06-01-03/35

Документация по планировке территории (проект планировки и межевания территории), расположенной по ул. Терешковой, Корейской в Приокском районе, ул. Нартова, Пушкина, Кулибина в Советском районе, до ул. Белинского в Нижегородском районе г. о.г. Нижний Новгород

Проект планировки территории

I. Чертеж красных линий/ чертеж границ зон планируемого размещения линейного объекта

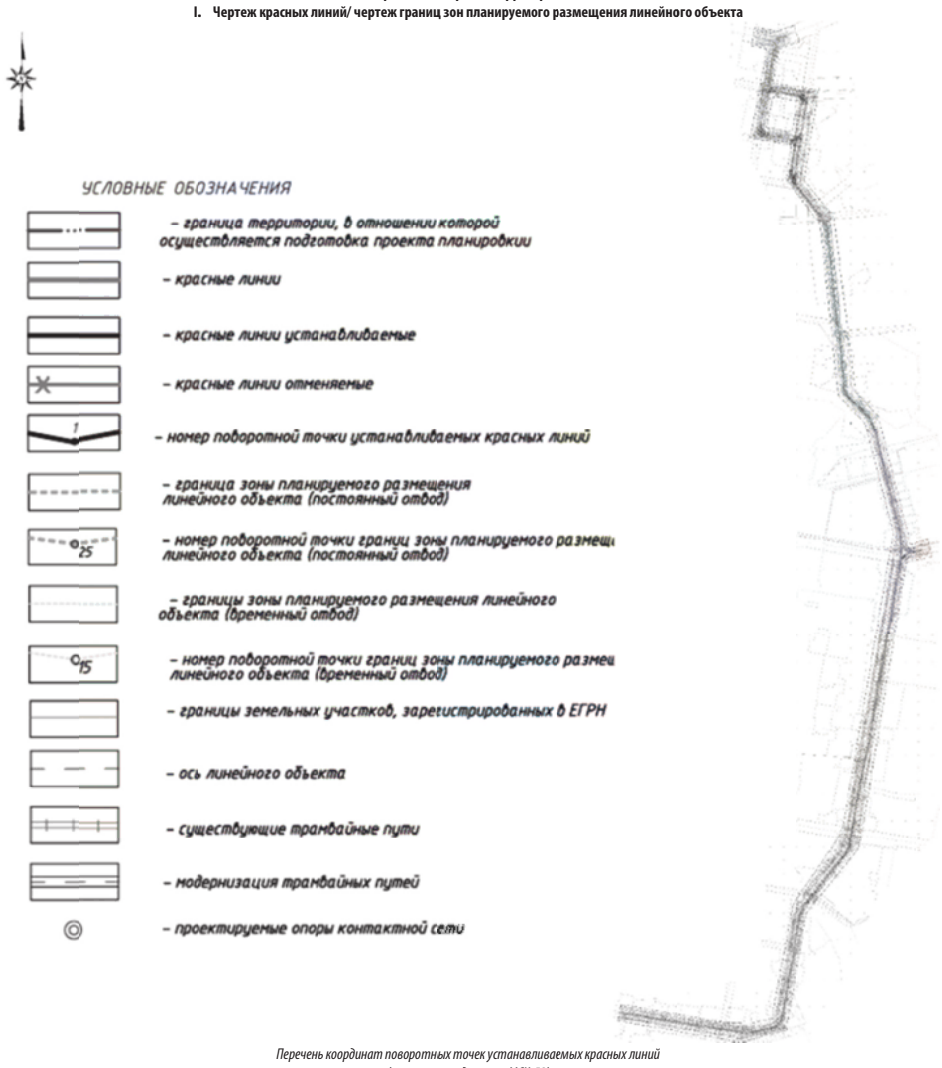

Перечень координат поворотных точек устанавливаемых красных линий (система координат – МСК-52)

Номер поворотной точки	Координаты, м	
	X	Y
Контур 1		
1	528088,53	2215262,38
2	528126,26	2215268,28
3	528153,11	2215272,69
Контур 2		
4	528133,72	2215386,95
5	528128,22	2215418,55
6	528064,94	2215408,14
7	527984,26	2215394,86

II. Чертеж границ зон планируемого размещения линейных объектов, подлежащих реконструкции в связи с изменением их местоположения

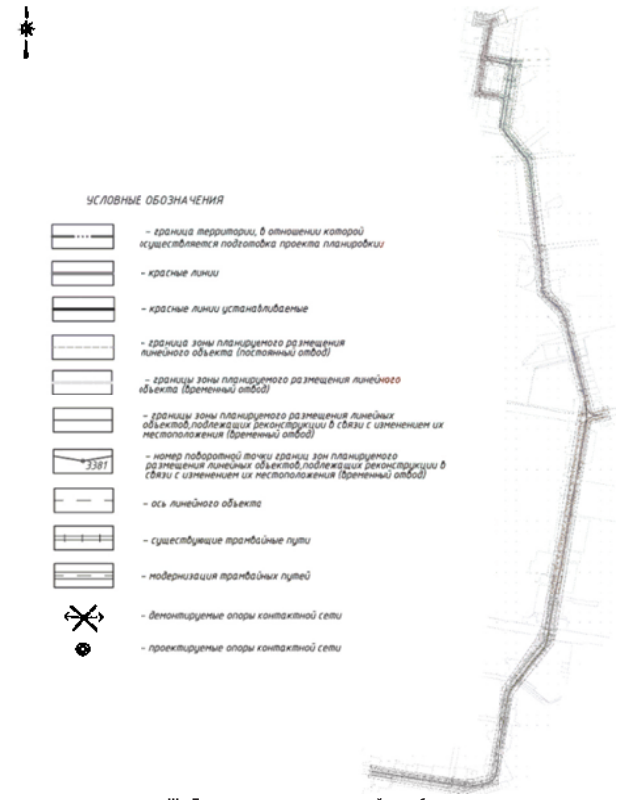

III. Положение о размещении линейного объекта

Документация по планировке территории подготовлена в целях строительства объекта регионального значения: «Модернизация трамвайной сети», учтенного в Схеме территориального планирования Нижегородской области, утвержденной постановлением Правительства Нижегородской области от 29 апреля 2010 г. № 254,, который соответствует проектной документации на объект «Создание имущественного комплекса наземного электрического транспорта общего пользования в городе Нижнем Новгороде» Этап № 2.1.2. «Создание трамвайной линии на участке от ул. Терешковой до пл. Лядова». В документации по планировке территории предусматривается строительство трамвайных путей и переустройство контактной сети для дальнейшей регистрации их как единого недвижимого комплекса.

В рамках строительства трамвайные линии проектируются как самостоятельное трамвайное полотно с включением обособленных участков, а также участков, совмещенных с автомобильной дорогой.

Строительство трамвайной линии предусматривается на участке от ул. Терешковой (в районе дома № 1) в Приокском районе до перекрестка ул. Кулибина и ул. Белинского и Советском районе г. о.г. Нижний Новгород. Ориентировочная протяженность участка строительства трамвайной линии составляет 4912 м.

Трамвайная линия имеет 2 трамвайных пути. Плановое положение оси междупутья трамвайных путей максимально приближено к существующему. Ширина междупутья на прямых в плане участках составляет 3,20 м, ширина колеи – 1524 мм. На проектируемом участке предусматривается укладка кривых радиусом от 20 м. Ширина междупутья на кривых в плане завит от радиуса кривой, принимается согласно действующим техническим регламентам.

Расчетная интенсивность движения основной проезжей части на одну полосу движения – 12 ед/ч.

Документацией по планировке территории предусмотрено переустройство контактной сети общей протяженностью 10736 метров (ориентировочно).

В соответствии с техническими условиями МКУ «Управление инженерной защиты территории города Нижнего Новгорода» от 16 декабря 2022 г. № 5118/01-1/12 на стадии разработки проектной документации будут предусмотрены мероприятия по обеспечению сохранности и защите трассы дождевой канализации на весь период строительства трамвайной линии, а также разработаны мероприятия по организации водоотвода с территории части земельного участка.

Строительство линейного объекта планируется в 1 этап.

В административном отношении границы зон планируемого размещения линейного объекта устанавливаются на территории городского округа г. Нижний Новгород в Приокском и Советском районах города.

Проектом планировки определены границы зоны планируемого размещения линейного объекта (постоянный отвод) для размещения трамвайных путей, границы зоны планируемого размещения линейного объекта (временный отвод) для монтажа части новых опор, устройства площадок под складирование строительных материалов, размещения строительной техники.

Перенос (переустройство) контактной сети выполняется в границах зон планируемого размещения линейного объекта. Для участков переустройства контактной сети вне границ зон планируемого размещения линейного объекта (временный и постоянный отвод) устанавливаются границы зон планируемого размещения линейных объектов, подлежащих реконструкции в связи с изменением их местоположения.

Учитывая существующую градостроительную ситуацию, расположение инженерных сетей и сведения о границах земельных участков, зарегистрированных в Едином государственном реестре недвижимости, настоящим проектом планировки предусмотрена корректировка красных линий.

Перечень координат характерных точек границ зоны планируемого размещения линейного объекта (постоянный отвод) (система координат – МСК-52)

Номер характерной точки	Координаты, м	
	X	Y
1	526106,40	2215738,95
2	526106,45	2215738,66
3	526082,75	2215734,68
4	526082,70	2215734,98
5	525932,33	2215709,78
6	525803,12	2215688,13
7	525803,17	2215687,83
8	525755,80	2215679,89
9	525722,51	2215674,31
10	525715,32	2215673,08
11	525708,13	2215671,80
12	525694,21	2215669,15
13	525686,43	2215667,59
14	525676,13	2215665,41
15	525660,16	2215661,84
16	525660,09	2215662,13
17	525620,87	2215653,21
18	525610,13	2215650,78
19	525599,40	2215648,50
20	525577,85	2215644,09
21	525567,10	2215642,02
22	525556,32	2215640,03
23	525540,53	2215637,24
24	525540,58	2215636,94
25	525465,35	2215624,41
26	525465,30	2215624,71
27	525373,36	2215609,42
28	525373,41	2215609,12
29	525359,58	2215606,82
30	525346,68	2215604,67
31	525322,39	2215600,63
32	525314,10	2215599,25
33	525309,65	2215598,50
34	525308,53	2215598,30
35	525307,42	2215598,10
36	525305,19	2215597,67
37	525304,07	2215597,44
38	525302,95	2215597,20
39	525300,73	2215596,70
40	525298,50	2215596,13
41	525296,30	2215595,50
42	525292,22	2215594,15
43	525288,00	2215592,45
44	525283,95	2215590,51
45	525280,15	2215588,40
46	525276,27	2215585,94
47	525272,54	2215583,32
48	525268,91	2215580,59
49	525265,35	2215577,82
50	525258,98	2215572,84
51	525258,80	2215573,07
52	525212,82	2215537,12
53	525166,84	2215501,16
54	525167,02	2215500,92
55	525089,74	2215440,49
56	525086,25	2215437,85
57	525082,68	2215435,32

Номер характерной точки	Координаты, м	
	X	Y
58	525079,04	2215432,91
59	525075,30	2215430,60
60	525071,52	2215428,42
61	525067,67	2215426,36
62	525063,74	2215424,42
63	525059,76	2215422,61
64	525055,99	2215421,02
65	525052,18	2215419,55
66	525048,28	2215418,18
67	525044,35	2215416,92
68	525040,28	2215415,76
69	525036,18	2215414,72
70	525032,06	2215413,81
71	525029,98	2215413,40
72	525027,90	2215413,02
73	525022,00	2215411,99
74	525021,95	2215412,28
75	524914,25	2215393,52
76	524863,08	2215384,60
77	524811,85	2215375,68
78	524811,90	2215375,38
79	524804,59	2215374,11
80	524797,28	2215372,81
81	524768,26	2215367,62
82	524728,49	2215360,51
83	524728,43	2215360,81
84	524676,24	2215351,48
85	524676,29	2215351,18
86	524668,12	2215349,72
87	524663,68	2215348,91
88	524659,22	2215347,99
89	524654,77	2215346,87
90	524652,56	2215346,20
91	524650,37	2215345,44
92	524645,66	2215343,44
93	524640,98	2215340,86
94	524636,70	2215337,90
95	524632,68	2215334,50
96	524630,80	2215332,63
97	524629,03	2215330,70
98	524627,34	2215328,66
99	524625,77	2215326,55
100	524624,32	2215324,39
101	524622,99	2215322,17
102	524621,76	2215319,88
103	524620,65	2215317,53
104	524618,96	2215313,23
105	524617,56	2215308,86
106	524616,36	2215304,47
107	524615,27	2215300,08
108	524602,72	2215248,68
109	524601,23	2215241,86
110	524600,08	2215234,98
111	524599,24	2215227,77
112	524598,77	2215220,52
113	524598,66	2215213,42
114	524598,92	2215206,32
115	524599,53	2215199,20
116	524600,49	2215192,13
117	524601,56	2215185,52
118	524601,27	2215185,47
119	524639,88	2214947,25
120	524641,95	2214934,77
121	524672,95	2214750,85
122	524680,06	2214752,05
123	524664,56	2214843,97
124	524649,02	2214935,95
125	524646,99	2214948,41
126	524608,37	2215186,63
127	524608,08	2215186,58
128	524607,12	2215192,50
129	524606,24	2215198,86
130	524605,65	2215205,24
131	524605,34	2215212,58
132	524605,43	2215220,14
133	524605,87	2215227,12
134	524606,67	2215234,06
135	524607,81	2215240,96
136	524609,30	2215247,79
137	524621,21	2215296,58
138	524622,29	2215300,93
139	524623,46	2215305,22
140	524624,80	2215309,43
141	524626,41	2215313,49
142	524628,40	2215317,48
143	524631,21	2215321,95
144	524634,23	2215325,81
145	524635,91	2215327,65
146	524637,70	2215329,42
147	524639,52	2215331,05
148	524641,46	2215332,61
149	524645,51	2215335,40
150	524649,90	2215337,82
151	524654,31	2215339,70
152	524658,47	2215341,04
153	524662,74	2215342,12
154	524667,10	2215343,02
155	524671,51	2215343,82
156	524677,42	2215344,88
157	524677,47	2215344,59
158	524729,66	2215353,92
159	524729,61	2215354,21
160	524769,88	2215361,41
161	524798,40	2215366,51
162	524813,01	2215369,08
163	524813,06	2215368,78
164	525023,15	2215405,39
165	525023,10	2215405,68
166	525032,26	2215407,28
167	525036,17	2215408,02
168	525040,02	2215408,87
169	525047,77	2215410,96
170	525051,73	2215412,22
171	525055,62	2215413,59
172	525059,47	2215415,10
173	525063,28	2215416,72
174	525066,95	2215418,41
175	525070,49	2215420,18
176	525074,12	2215422,14
177	525077,69	2215424,21
178	525081,14	2215426,35
179	525084,53	2215428,60
180	525087,84	2215430,96
181	525091,08	2215433,41
182	525130,99	2215464,62
183	525170,90	2215495,83

Номер характерной точки	Координаты, м	
	X	Y
184	525171,08	2215495,59
185	525217,09	2215531,58
186	525240,11	2215549,57
187	525263,11	2215567,56
188	525262,93	2215567,80
189	525267,65	2215571,49
190	525271,20	2215574,25
191	525274,76	2215576,94
192	525278,38	2215579,51
193	525282,10	2215581,90
194	525286,32	2215584,27
195	525290,68	2215586,36
196	525295,23	2215588,18
197	525299,78	2215589,67
198	525304,05	2215590,79
199	525308,39	2215591,72
200	525312,78	2215592,53
201	525317,20	2215593,28
202	525323,12	2215594,27
203	525335,54	2215596,33
204	525347,74	2215598,36
205	525360,65	2215600,51
206	525374,46	2215602,81
207	525374,51	2215602,51
208	525466,45	2215617,81
209	525466,40	2215618,11
210	525502,48	2215624,11
211	525541,63	2215630,64
212	525541,68	2215630,34
213	525557,56	2215633,13
214	525579,22	2215637,23
215	525600,81	2215641,64
216	525622,33	2215646,37
217	525661,64	2215655,30
218	525661,58	2215655,60
219	525671,28	2215657,79
220	525677,82	2215659,23
221	525684,42	2215660,63
222	525697,49	2215663,27
223	525710,55	2215665,73
224	525723,70	2215668,03
225	525756,86	2215673,58
226	525783,06	2215677,97
227	525804,23	2215681,52
228	525804,28	2215681,22
229	525944,07	2215704,65
230	526083,85	2215728,08
231	526083,80	2215728,37
232	526107,51	2215732,34
233	526107,56	2215732,05
234	526171,30	2215742,73
235	526235,04	2215753,41
236	526242,51	2215754,65
237	526320,74	2215767,45
238	526320,69	2215767,75
239	526394,91	2215779,90
240	526398,70	2215780,46
241	526402,50	2215780,89
242	526406,44	2215781,21
243	526410,38	2215781,40
244	526414,33	2215781,46
245	526418,29	2215781,39
246	526420,21	2215781,31
247	526422,13	2215781,20
248	526424,03	2215781,05
249	526425,91	2215780,88
250	526475,98	2215775,92
251	526482,03	2215775,26
252	526488,09	2215774,50
253	526493,89	2215773,67
254	526499,63	2215772,75
255	526505,61	2215771,70
256	526511,58	2215770,55
257	526517,29	2215769,35
258	526529,14	2215766,56
259	526529,05	2215766,22
260	526691,95	2215726,98
261	526705,07	2215723,82
262	526725,20	2215719,08
263	526779,48	2215706,60
264	526779,55	2215706,89
265	526861,02	2215688,16
266	526868,85	2215686,18
267	526876,58	2215683,87
268	526884,21	2215681,23
269	526891,72	2215678,27
270	526897,69	2215675,65
271	526903,55	2215672,83
272	526909,07	2215669,95
273	526914,48	2215666,88
274	526919,72	2215663,69
275	526924,85	2215660,33
276	526933,92	2215653,77
277	526941,93	2215647,26
278	526947,15	2215642,60
279	526952,19	2215637,76
280	526957,00	2215632,78
281	526961,63	2215627,63
282	526974,23	2215613,07
283	526986,59	2215598,80
284	526989,56	2215595,40
285	526992,63	2215592,04
286	526995,87	2215588,79
287	526997,61	2215587,20
288	526999,34	2215585,74
289	527001,49	2215584,09
290	527002,94	2215583,08
291	527004,93	2215581,80
292	527007,19	2215580,49
293	527009,57	2215579,27
294	527014,42	2215577,23
295	527018,49	2215575,94
296	527023,00	2215574,90
297	527027,53	2215574,18
298	527032,05	2215573,66
299	527036,55	2215573,24
300	527045,82	2215572,41
301	527045,79	2215572,12
302	527127,57	2215564,83
303	527190,50	2215559,23
304	527190,53	2215559,53
305	527215,35	2215557,32
306	527221,11	2215556,72
307	527226,86	2215555,96
308	527232,66	2215555,01
309	527238,37	2215553,90

Номер характерной точки	Координаты, м	
	X	Y
310	527263,91	2215548,58
311	527271,91	2215547,13
312	527279,65	2215546,14
313	527289,43	2215545,15
314	527289,40	2215544,85
315	527408,83	2215532,73
316	527408,86	2215533,02
317	527442,54	2215529,60
318	527460,92	2215527,74
319	527460,89	2215527,44
320	527612,06	2215512,09
321	527612,09	2215512,39
322	527618,06	2215511,79
323	527622,53	2215511,33
324	527626,97	2215510,82
325	527631,39	2215510,21
326	527635,76	2215509,46
327	527640,68	2215508,38
328	527645,07	2215507,19
329	527649,61	2215505,73
330	527654,31	2215503,96
331	527659,17	2215501,83
332	527663,45	2215499,69
333	527667,47	2215497,44
334	527671,06	2215495,21
335	527674,72	2215492,72
336	527678,32	2215490,09
337	527681,87	2215487,37
338	527685,41	2215484,60
339	527690,13	2215480,89
340	527788,51	2215403,58
341	527802,04	2215392,94
342	527803,82	2215391,55
343	527805,62	2215390,17
344	527807,46	2215388,81
345	527809,34	2215387,49
346	527813,02	2215385,20
347	527815,87	2215383,65
348	527818,43	2215382,43
349	527821,99	2215380,95
350	527826,27	2215379,50
351	527829,11	2215378,72
352	527832,60	2215377,96
353	527837,46	2215377,24
354	527842,05	2215376,91
355	527846,48	2215376,92
356	527850,27	2215377,18
357	527852,56	2215377,44
358	527854,82	2215377,77
359	527857,06	2215378,14
360	527859,29	2215378,52
361	527865,20	2215379,55
362	527929,17	2215390,69
363	527935,09	2215391,72
364	527938,51	2215392,30
365	527941,90	2215392,75
366	527945,26	2215392,97
367	527948,56	2215392,84
368	527950,71	2215392,53
369	527952,87	2215392,02
370	527956,78	2215390,51
371	527958,75	2215389,43
372	527960,61	2215388,17
373	527962,62	2215386,49
374	527964,26	2215384,81
375	527965,75	2215382,95
376	527967,05	2215380,94
377	527968,14	2215378,83
378	527969,08	2215376,46
379	527969,64	2215374,51
380	527970,03	2215372,56
381	527982,88	2215290,98
382	527983,42	2215287,50
383	527983,68	2215285,74
384	527983,98	2215283,99
385	527984,27	2215282,19
386	527984,65	2215280,38
387	527985,57	2215276,78
388	527986,46	2215274,18
389	527987,47	2215272,06
390	527988,82	2215269,86
391	527990,57	2215267,67
392	527992,96	2215265,38
393	527995,23	2215263,74
394	527997,59	2215262,44
395	528000,12	2215261,42
396	528003,09	2215260,65
397	528005,76	2215260,31
398	528007,88	2215260,27
399	528011,02	2215260,58
400	528015,94	2215261,42
401	528310,45	2215312,02
402	528309,37	2215318,33
403	528187,14	2215297,33
404	528185,28	2215297,07
405	528180,29	2215296,97
406	528175,71	2215297,64
407	528170,04	2215299,57
408	528166,22	2215301,68
409	528162,89	2215304,22
410	528159,57	2215307,69
411	528156,93	2215311,51
412	528154,89	2215315,86
413	528153,44	2215321,25
414	528138,80	2215408,63
415	528138,46	2215410,61
416	528138,08	2215412,62
417	528137,62	2215414,64
418	528137,03	2215416,67
419	528135,57	2215420,28
420	528134,51	2215422,26
421	528133,23	2215424,24
422	528130,52	2215427,52
423	528128,15	2215429,72
424	528124,94	2215432,02
425	528123,37	2215432,92
426	528121,73	2215433,72
427	528120,46	2215434,25
428	528119,19	2215434,72
429	528117,47	2215435,25
430	528115,74	2215435,65
431	528114,04	2215435,95
432	528112,33	2215436,14
433	528109,70	2215436,22
434	528107,59	2215436,12
435	528105,53	2215435,91

Номер характерной точки	Координаты, м	
	X	Y
436	528103,51	2215435,62
437	528101,52	2215435,30
438	527843,55	2215392,98
439	527841,34	2215392,62
440	527839,14	2215392,29
441	527838,04	2215392,14
442	527836,95	2215392,00
443	527834,77	2215391,80
444	527832,92	2215391,70
445	527831,07	2215391,66
446	527829,20	2215391,70
447	527827,37	2215391,81
448	527825,25	2215392,02
449	527823,13	2215392,32
450	527821,00	2215392,72
451	527818,90	2215393,21
452	527817,91	2215393,48
453	527816,93	2215393,76
454	527815,00	2215394,39
455	527811,28	2215395,86
456	527807,71	2215397,61
457	527804,31	2215399,63
458	527802,50	2215400,87
459	527800,72	2215402,17
460	527798,95	2215403,52
461	527797,18	2215404,90
462	527792,47	2215408,61
463	527694,08	2215485,93
464	527684,08	2215493,79
465	527680,53	2215496,57
466	527676,92	2215499,31
467	527673,22	2215501,96
468	527671,32	2215503,24
469	527669,39	2215504,47
470	527664,87	2215507,08
471	527662,84	2215508,13
472	527661,80	2215508,64
473	527660,75	2215509,14
474	527658,87	2215509,98
475	527656,97	2215510,78
476	527655,32	2215511,43
477	527653,65	2215512,05
478	527650,27	2215513,17
479	527646,85	2215514,14
480	527643,39	2215514,97
481	527638,89	2215515,82
482	527634,38	2215516,48
483	527629,88	2215517,01
484	527625,40	2215517,48
485	527612,74	2215518,76
486	527612,77	2215519,06
487	527461,61	2215534,40
488	527461,58	2215534,10
489	527409,51	2215539,39
490	527409,54	2215539,69
491	527290,11	2215551,81
492	527290,08	2215551,51
493	527284,11	2215552,12
494	527281,26	2215552,43
495	527278,41	2215552,77
496	527272,74	2215553,58
497	527261,47	2215555,62
498	527233,77	2215561,40
499	527230,82	2215561,97
500	527227,85	2215562,46
501	527224,89	2215562,85
502	527221,93	2215563,16
503	527210,03	2215564,22
504	527191,09	2215565,91
505	527191,12	2215566,20
506	527127,58	2215571,86
507	527046,41	2215579,09
508	527046,39	2215578,79
509	527040,41	2215579,32
510	527035,94	2215579,73
511	527031,52	2215580,23
512	527027,15	2215580,90
513	527025,01	2215581,33
514	527022,87	2215581,83
515	527017,12	2215583,65
516	527011,61	2215586,09
517	527006,40	2215589,13
518	527001,57	2215592,73
519	526998,31	2215595,67
520	526995,21	2215598,81
521	526992,21	2215602,11
522	526989,27	2215605,49
523	526965,78	2215632,61
524	526960,44	2215638,53
525	526957,67	2215641,41
526	526954,85	2215644,23
527	526951,10	2215647,80
528	526947,09	2215651,40
529	526942,99	2215654,90
530	526939,92	2215657,39
531	526936,80	2215659,81
532	526933,63	2215662,17
533	526930,42	2215664,46
534	526927,09	2215666,73
535	526923,71	2215668,93
536	526922,01	2215670,00
537	526920,29	2215671,06
538	526916,83	2215673,11
539	526913,73	2215674,87
540	526910,56	2215676,59
541	526907,37	2215678,25
542	526904,16	2215679,84
543	526900,89	2215681,39
544	526897,62	2215682,86
545	526890,94	2215685,64
546	526887,58	2215686,93
547	526884,20	2215688,15
548	526877,37	2215690,41
549	526870,46	2215692,42
550	526863,47	2215694,16
551	526829,31	2215702,02
552	526795,15	2215709,87
553	526780,98	2215713,13
554	526781,05	2215713,42
555	526761,01	2215718,03
556	526726,78	2215725,90
557	526706,70	2215730,63
558	526691,54	2215734,28
559	526530,69	2215773,02
560	526530,62	2215772,73
561	526521,23	2215774,99

Номер характерной точки	Координаты, м	
	X	Y
562	526516,18	2215776,16
563	526511,08	2215777,25
564	526505,92	2215778,26
565	526500,74	2215779,18
566	526495,64	2215780,00
567	526490,50	2215780,73
568	526485,38	2215781,37
569	526480,25	2215781,93
570	526464,14	2215783,52
571	526461,42	2215783,87
572	526458,75	2215784,36
573	526456,20	2215784,97
574	526453,66	2215785,73
575	526451,18	2215786,62
576	526448,71	2215787,66
577	526446,48	2215788,74
578	526444,32	2215789,92
579	526439,98	2215792,75
580	526436,05	2215795,95
581	526432,49	2215799,52
582	526428,92	2215803,96
583	526426,29	2215808,09
584	526423,85	2215812,98
585	526422,01	2215817,96
586	526420,72	2215823,12
587	526420,00	2215828,31
588	526419,84	2215833,56
589	526420,24	2215838,79
590	526421,19	2215843,94
591	526425,01	2215859,82
592	526418,60	2215861,36
593	526408,42	2215819,09
594	526406,11	2215811,92
595	526402,72	2215805,19
596	526398,56	2215799,31
597	526393,59	2215794,11
598	526389,91	2215791,10
599	526386,00	2215788,48
600	526381,87	2215786,25
601	526377,51	2215784,42
602	526373,20	2215783,06
603	526370,91	2215782,51
604	526368,57	2215782,07
605	526341,52	2215777,64
606	526319,66	2215774,07
607	526319,61	2215774,36
608	526241,37	2215761,56
609	526233,88	2215760,32
610	526170,14	2215749,63
611	526138,30	2215744,30
1	526106,40	2215738,95
Вкрапленный контур 1		
612	528157,01	2215305,76
613	528155,81	2215305,56
614	528155,81	2215304,53
615	528155,72	2215303,02
616	528155,54	2215301,57
617	528155,29	2215300,23
618	528154,96	2215298,89
619	528154,56	2215297,59
620	528154,11	2215296,37
621	528153,47	2215294,95
622	528152,78	2215293,62
623	528152,02	2215292,37
624	528151,18	2215291,17
625	528150,38	2215290,16
626	528150,18	2215289,93
627	528150,55	2215287,80
628	528175,18	2215292,03
629	528174,75	2215294,58
630	528173,60	2215294,87
631	528171,34	2215295,59
632	528169,16	2215296,45
633	528167,17	2215297,41
634	528165,26	2215298,50
635	528163,42	2215299,72
636	528161,67	2215301,06
637	528159,90	2215302,62
638	528158,28	2215304,28
612	528157,01	2215305,76
Вкрапленный контур 2		
639	527961,90	2215391,18
640	527967,68	2215392,14
641	527967,77	2215393,07
642	527967,89	2215394,01
643	527968,04	2215394,94
644	527968,22	2215395,85
645	527968,42	2215396,74
646	527968,67	2215397,64
647	527968,93	2215398,52
648	527969,24	2215399,41
649	527969,58	2215400,29
650	527969,88	2215401,01
651	527970,20	2215401,72
652	527971,00	2215403,29
653	527971,92	2215404,84
654	527972,43	2215405,61
655	527972,96	2215406,36
656	527974,24	2215407,96
657	527974,79	2215408,57
658	527975,35	2215409,16
659	527976,06	2215409,87
660	527976,85	2215410,60
661	527976,69	2215411,58
662	527844,07	2215389,82
663	527841,84	2215389,46
664	527839,59	2215389,12
665	527837,32	2215388,83
666	527835,01	2215388,61
667	527833,96	2215388,54
668	527832,90	2215388,49
669	527830,79	2215388,47
670	527828,67	2215388,53
671	527826,56	2215388,67
672	527824,42	2215388,90
673	527823,36	2215389,05
674	527822,30	2215389,22
675	527821,24	2215389,41
676	527820,19	2215389,63
677	527818,10	2215390,12
678	527816,06	2215390,68
679	527814,07	2215391,32
680	527812,04	2215392,08
681	527810,05	2215392,90
682	527808,11	2215393,81
683	527807,16	2215394,28

Номер характерной точки	Координаты, м	
	X	Y
684	527806,55	2215393,49
685	527807,55	2215392,72
686	527809,33	2215391,41
687	527811,14	2215390,15
688	527813,45	2215388,67
689	527815,96	2215387,23
690	527818,47	2215385,95
691	527821,04	2215384,78
692	527823,66	2215383,74
693	527826,34	2215382,83
694	527827,68	2215382,42
695	527829,03	2215382,05
696	527831,79	2215381,39
697	527834,08	2215380,94
698	527836,39	2215380,59
699	527838,84	2215380,32
700	527841,29	2215380,15
701	527843,41	2215380,09
702	527845,53	2215380,10
703	527847,84	2215380,20
704	527849,96	2215380,37
705	527852,14	2215380,62
706	527854,33	2215380,94
707	527856,53	2215381,30
708	527858,74	2215381,68
709	527864,61	2215382,69
710	527928,62	2215393,84
711	527934,54	2215394,88
712	527938,01	2215395,46
713	527941,56	2215395,93
714	527943,36	2215396,09
715	527945,19	2215396,17
716	527947,01	2215396,15
717	527948,88	2215396,03
718	527950,29	2215395,85
719	527951,78	2215395,58
720	527953,17	2215395,25
721	527954,53	2215394,85
722	527955,74	2215394,43
723	527956,71	2215394,05
724	527957,82	2215393,56
725	527959,58	2215392,65
726	527960,81	2215391,91
639	527961,90	2215391,18
Вкрапленный контур 3		
727	528102,04	2215432,15
728	528104,00	2215432,46
729	528105,94	2215432,74
730	528107,85	2215432,93
731	528109,74	2215433,02
732	528110,69	2215433,02
733	528111,65	2215432,98
734	528113,56	2215432,78
735	528115,48	2215432,44
736	528117,37	2215431,94
737	528119,11	2215431,35
738	528120,85	2215430,60
739	528122,62	2215429,67
740	528124,32	2215428,60
741	528125,98	2215427,36
742	528126,79	2215426,67
743	528127,56	2215425,96
744	528128,33	2215425,18
745	528129,05	2215424,38
746	528129,70	2215423,61
747	528130,31	2215422,81
748	528130,88	2215422,00
749	528131,42	2215421,18
750	528131,95	2215420,29
751	528132,44	2215419,39
752	528132,88	2215418,49
753	528133,28	2215417,57
754	528133,66	2215416,63
755	528133,99	2215415,67
756	528134,51	2215413,86
757	528134,94	2215411,98
758	528135,31	2215410,06
759	528135,64	2215408,10
760	528150,29	2215320,72
761	528152,11	2215309,86
762	528152,34	2215308,47
763	528152,60	2215305,97
764	528152,56	2215303,64
765	528152,23	2215301,24
766	528151,62	2215298,90
767	528150,84	2215296,87
768	528149,84	2215294,94
769	528148,64	2215293,12
770	528147,24	2215291,44
771	528146,09	2215290,29
772	528144,79	2215289,20
773	528143,49	2215288,27
774	528142,07	2215287,42
775	528140,59	2215286,70
776	528139,11	2215286,11
777	528137,49	2215285,62
778	528135,87	2215285,27
781	528024,09	2215266,07
782	528021,92	2215265,78
783	528020,79	2215265,70
784	528019,66	2215265,65
785	528018,56	2215265,65
786	528017,46	2215265,70
787	528015,23	2215265,91
788	528013,05	2215266,29
789	528010,91	2215266,83
790	528008,59	2215267,63
791	528007,50	2215268,08
792	528006,37	2215268,60
793	528004,33	2215269,69
794	528003,29	2215270,34
795	528002,30	2215271,01
796	528001,28	2215271,76
797	528000,26	2215272,59
798	527999,20	2215273,54
799	527998,23	2215274,49
800	527997,32	2215275,47
801	527996,45	2215276,50
802	527995,63	2215277,56
803	527994,87	2215278,66
804	527994,16	2215279,78
805	527993,49	2215280,96
806	527992,77	2215282,37
807	527992,11	2215283,89
808	527991,57	2215285,34
809	527991,28	2215286,19

Номер характерной точки	Координаты, м	
	X	Y
810	527991,02	2215287,04
811	527990,58	2215288,67
812	527990,39	2215289,50
813	527990,20	2215290,33
814	527990,03	2215291,17
815	527989,86	2215292,01
816	527989,55	2215293,70
817	527989,00	2215297,13
818	527984,05	2215328,56
819	527983,42	2215332,11
820	527983,00	2215334,15
821	527982,55	2215336,18
822	527981,49	2215340,28
823	527980,12	2215344,74
824	527976,14	2215356,80
825	527975,02	2215361,41
826	527971,10	2215386,34
827	527970,85	2215388,67
828	527970,83	2215391,13
829	527971,03	2215393,36
830	527971,43	2215395,56
831	527972,05	2215397,74
832	527972,84	2215399,81
833	527973,94	2215402,00
834	527975,25	2215404,06
835	527976,59	2215405,78
836	527978,07	2215407,37
837	527979,79	2215408,89
838	527980,69	2215409,58
839	527981,64	2215410,25
840	527982,65	2215410,88
841	527983,70	2215411,46
842	527985,87	2215412,48
843	527987,01	2215412,91
844	527988,17	2215413,28
845	527989,37	2215413,60
846	527990,60	2215413,86
727	528102,04	2215432,15
Вкрапленный контур 4		
848	526410,75	2215805,33
849	526409,69	2215803,23
850	526408,56	2215801,21
851	526407,44	2215799,39
852	526406,11	2215797,44
853	526404,89	2215795,79
854	526403,11	2215793,61
855	526401,55	2215791,88
856	526400,25	2215790,56
857	526398,87	2215789,24
858	526397,19	2215787,76
859	526397,35	2215786,78
860	526399,27	2215787,07
861	526401,48	2215787,35
862	526404,92	2215787,70
863	526409,37	2215787,97
864	526413,24	2215788,05
865	526417,65	2215787,96
866	526421,11	2215787,76
867	526423,78	2215787,52
868	526426,70	2215787,23
869	526426,74	2215788,92
870	526426,86	2215793,57
871	526425,34	2215795,24
872	526424,12	2215796,69
873	526422,98	2215798,16
874	526421,93	2215799,60
875	526420,68	2215801,47
876	526419,58	2215803,27
877	526418,68	2215804,89
878	526417,86	2215806,49
879	526417,24	2215807,78
880	526416,43	2215809,63
881	526415,86	2215811,07
882	526415,17	2215813,00
883	526414,82	2215814,08
884	526413,89	2215813,74
885	526413,10	2215811,16
886	526412,42	2215809,27
887	526411,65	2215807,33
848	526410,75	2215805,33

Перечень координат характерных точек границ зоны планируемого размещения линейного объекта (временный отвод) (система координат – МСК-52)

Номер характерной точки	Координаты, м	
	X	Y
Контур 1		
888	526705,07	2215723,82
889	526725,20	2215719,08
890	526779,48	2215706,60
891	526779,55	2215706,89
892	526861,02	2215688,16
893	526868,85	2215686,18
894	526876,58	2215683,87
895	526884,21	2215681,23
896	526891,72	2215678,27
897	526897,69	2215675,65
898	526903,55	2215672,83
899	526909,07	2215669,95
900	526914,49	2215666,88
901	526919,72	2215663,69
902	526924,85	2215660,33
903	526933,92	2215653,77
904	526941,93	2215647,26
905	526947,15	2215642,60
906	526952,19	2215637,76
907	526957,00	2215632,78
908	526961,63	2215627,63
909	526974,23	2215613,07
910	526986,59	2215598,80
911	526989,56	2215595,40
912	526992,63	2215592,04
913	526995,87	2215588,79
914	526997,61	2215587,20
915	526999,34	2215585,74
916	527001,49	2215584,09
917	527002,94	2215583,08
918	527004,93	2215581,80
919	527007,19	2215580,49
920	527009,57	2215579,27
921	527014,42	2215577,23
922	527018,49	2215575,94
923	527023,00	2215574,90
924	527027,53	2215574,18
925	527032,05	2215573,66
926	527036,55	2215573,24
927	527045,82	2215572,41
928	527045,79	2215572,12

Номер характерной точки	Координаты, м	
	X	Y
929	527190,50	2215559,23
930	527190,53	2215559,53
931	527215,35	2215557,32
932	527221,11	2215556,72
933	527226,86	2215555,96
934	527232,66	2215555,01
935	527238,37	2215553,90
936	527263,91	2215548,58
937	527271,91	2215547,13
938	527279,65	2215546,14
939	527289,43	2215545,15
940	527289,40	2215544,85
941	527408,83	2215532,73
942	527408,86	2215533,02
943	527442,54	2215529,60
944	527460,92	2215527,74
945	527460,89	2215527,44
946	527612,06	2215512,09
947	527612,09	2215512,39
948	527618,06	2215511,79
949	527622,53	2215511,33
950	527626,97	2215510,82
951	527631,39	2215510,21
952	527635,76	2215509,46
953	527640,68	2215508,38
954	527645,07	2215507,19
955	527649,61	2215505,73
956	527654,31	2215503,96
957	527659,17	2215501,83
958	527663,45	2215499,69
959	527667,47	2215497,44
960	527671,06	2215495,21
961	527674,72	2215492,72
962	527678,32	2215490,09
963	527681,88	2215487,37
964	527685,41	2215484,60
965	527690,13	2215480,89
966	527788,51	2215403,58
967	527802,04	2215392,94
968	527803,82	2215391,55
969	527805,62	2215390,17
970	527807,46	2215388,81
971	527809,34	2215387,49
972	527813,02	2215385,20
973	527815,87	2215383,65
974	527818,43	2215382,43
975	527821,99	2215380,95
976	527826,27	2215379,50
977	527829,11	2215378,72
978	527832,60	2215377,96
979	527837,46	2215377,24
980	527842,06	2215376,91
981	527846,48	2215376,92
982	527850,27	2215377,18
983	527852,56	2215377,44
984	527854,82	2215377,77
985	527857,06	2215378,14
986	527859,29	2215378,52
987	527865,20	2215379,55
988	527929,17	2215390,69
989	527935,09	2215391,72
990	527938,51	2215392,30
991	527941,90	2215392,75
992	527945,26	2215392,97
993	527948,56	2215392,84
994	527950,71	2215392,53
995	527952,87	2215392,02
996	527956,78	2215390,51
997	527958,75	2215389,43
998	527960,61	2215388,17
999	527962,62	2215386,49
1000	527964,26	2215384,81
1001	527965,75	2215382,95
1002	527967,05	2215380,94
1003	527968,14	2215378,83
1004	527969,08	2215376,46
1005	527969,64	2215374,51
1006	527970,03	2215372,56
1007	527982,88	2215290,98
1008	527983,42	2215287,50
1009	527983,68	2215285,74
1010	527983,98	2215283,99
1011	527984,27	2215282,19
1012	527984,65	2215280,38
1013	527985,57	2215276,78
1014	527986,46	2215274,18
1015	527987,47	2215272,06
1016	527988,82	2215269,86
1017	527990,57	2215267,67
1018	527992,97	2215265,38
1019	527995,23	2215263,74
1020	527997,59	2215262,44
1021	528000,12	2215261,42
1022	528003,09	2215260,65
1023	528005,76	2215260,31
1024	528007,88	2215260,27
1025	528011,02	2215260,58
1026	528015,94	2215261,42
1027	528310,45	2215312,02
1028	528310,54	2215311,53
1029	528163,19	2215286,21
1030	528034,79	2215264,15
1031	528036,10	2215256,15
1032	528024,73	2215254,06
1033	528022,93	2215262,11
1034	528016,02	2215260,93
1035	528011,00	2215260,06
1036	528009,77	2215259,87
1037	528008,55	2215259,74
1038	528006,09	2215259,68
1039	528004,57	2215259,78
1040	528002,79	2215260,03
1041	528001,19	2215260,38
1042	527999,79	2215260,79
1043	527998,39	2215261,30
1044	527997,06	2215261,88
1045	527995,78	2215262,55
1046	527994,34	2215263,43
1047	527992,96	2215264,42
1048	527991,75	2215265,43
1049	527990,59	2215266,55
1050	527989,56	2215267,70
1051	527988,61	2215268,90
1052	527987,74	2215270,17
1053	527986,88	2215271,67
1054	527985,32	2215275,24

Номер характерной точки	Координаты, м	
	X	Y
1055	527984,11	2215274,80
1056	527983,88	2215275,27
1057	527983,64	2215275,77
1058	527981,26	2215279,67
1059	527979,58	2215290,51
1060	527978,26	2215299,01
1061	527974,96	2215315,72
1062	527971,21	2215315,26
1063	527970,69	2215318,03
1064	527970,06	2215317,93
1065	527969,74	2215319,90
1066	527970,33	2215320,00
1067	527968,17	2215331,58
1068	527966,03	2215343,15
1069	527965,68	2215345,24
1070	527965,51	2215345,21
1071	527965,19	2215347,19
1072	527965,36	2215347,21
1073	527964,53	2215352,22
1074	527964,45	2215352,20
1075	527964,13	2215354,18
1076	527964,20	2215354,19
1077	527962,50	2215364,49
1078	527961,09	2215374,30
1079	527960,57	2215374,22
1080	527960,25	2215376,19
1081	527960,79	2215376,28
1082	527960,66	2215377,21
1083	527960,13	2215377,13
1084	527959,81	2215379,10
1085	527960,34	2215379,19
1086	527960,10	2215380,53
1087	527959,55	2215380,44
1088	527959,22	2215382,41
1089	527959,74	2215382,50
1090	527959,40	2215384,30
1091	527961,51	2215386,48
1092	527960,32	2215387,48
1093	527956,47	2215389,79
1094	527955,25	2215390,52
1095	527950,66	2215392,38
1096	527940,38	2215390,55
1097	527926,07	2215388,02
1098	527911,76	2215385,48
1099	527890,05	2215381,87
1100	527890,13	2215381,36
1101	527865,63	2215377,09
1102	527858,01	2215375,76
1103	527858,32	2215376,73
1104	527841,13	2215373,91
1105	527821,09	2215370,61
1106	527808,55	2215378,83
1107	527809,12	2215379,37
1108	527810,77	2215380,54
1109	527811,85	2215381,11
1110	527813,88	2215381,87
1111	527810,74	2215383,64
1112	527807,95	2215385,42
1113	527804,32	2215388,01
1114	527800,78	2215390,75
1115	527793,96	2215396,12
1116	527793,90	2215396,01
1117	527793,43	2215395,46
1118	527721,71	2215451,83
1119	527722,76	2215453,16
1120	527692,44	2215476,99
1121	527691,52	2215475,93
1122	527685,53	2215480,64
1123	527685,62	2215481,21
1124	527679,54	2215486,03
1125	527673,33	2215490,63
1126	527671,68	2215491,14
1127	527667,60	2215493,81
1128	527663,40	2215496,26
1129	527659,79	2215498,15
1130	527658,68	2215498,48
1131	527654,24	2215500,70
1132	527644,51	2215502,06
1133	527634,77	2215503,42
1134	527630,49	2215504,00
1135	527626,16	2215504,59
1136	527621,88	2215505,16
1137	527611,46	2215506,26
1138	527526,65	2215514,80
1139	527441,91	2215523,22
1140	527408,52	2215526,43
1141	527293,74	2215537,67
1142	527290,22	2215538,77
1143	527289,42	2215541,79
1144	527283,14	2215543,28
1145	527276,34	2215544,00
1146	527275,98	2215543,73
1147	527252,91	2215548,06
1148	527252,67	2215548,33
1149	527245,43	2215549,90
1150	527238,14	2215551,39
1151	527223,38	2215554,16
1152	527222,20	2215554,14
1153	527222,19	2215553,39
1154	527215,08	2215554,29
1155	527209,10	2215554,82
1156	527209,08	2215554,53
1157	527107,16	2215563,60
1158	527103,27	2215563,95
1159	527074,40	2215566,52
1160	527045,52	2215569,09
1161	527036,28	2215570,21
1162	527031,76	2215570,63
1163	527027,13	2215571,16
1164	527024,78	2215571,51
1165	527022,44	2215571,92
1166	527017,70	2215573,00
1167	527013,23	2215574,43
1168	527011,40	2215575,09
1169	527009,56	2215575,92
1170	527006,37	2215577,48
1171	527002,42	2215579,78
1172	526999,92	2215581,47
1173	526997,43	2215583,37
1174	526994,20	2215586,19
1175	526990,42	2215589,95
1176	526987,31	2215593,36
1177	526984,29	2215596,82
1178	526959,33	2215625,64
1179	526954,63	2215630,86
1180	526949,56	2215636,08

Номер характерной точки	Координаты, м	
	X	Y
1181	526944,67	2215640,75
1182	526939,41	2215645,42
1183	526933,35	2215650,36
1184	526926,99	2215655,13
1185	526921,05	2215659,21
1186	526914,57	2215663,29
1187	526908,38	2215666,86
1188	526902,05	2215670,19
1189	526895,19	2215673,45
1190	526888,32	2215676,39
1191	526881,89	2215678,84
1192	526874,63	2215681,30
1193	526867,56	2215683,38
1194	526860,34	2215685,19
1195	526831,59	2215691,80
1196	526831,72	2215693,97
1197	526809,03	2215699,24
1198	526779,30	2215705,75
1199	526724,98	2215718,15
1200	526696,64	2215724,61
1201	526696,23	2215723,38
1202	526692,11	2215724,37
1203	526692,06	2215725,23
1204	526666,69	2215731,23
1205	526601,89	2215746,86
1206	526601,69	2215746,15
1207	526594,82	2215747,80
1208	526595,28	2215749,71
1209	526594,21	2215749,65
1210	526593,15	2215749,72
1211	526585,36	2215751,58
1212	526585,33	2215751,28
1213	526571,89	2215754,04
1214	526540,31	2215761,90
1215	526508,69	2215769,55
1216	526501,64	2215769,33
1217	526499,58	2215769,28
1218	526497,45	2215769,19
1219	526489,89	2215768,18
1220	526479,12	2215770,69
1221	526472,88	2215770,58
1222	526461,75	2215770,79
1223	526445,74	2215771,21
1224	526436,93	2215771,77
1225	526432,14	2215772,01
1226	526423,80	2215773,10
1227	526416,87	2215773,91
1228	526409,94	2215774,15
1229	526402,59	2215773,80
1230	526396,08	2215772,97
1231	526375,79	2215769,66
1232	526352,24	2215765,81
1233	526313,09	2215759,43
1234	526299,83	2215757,26
1235	526286,40	2215756,30
1236	526269,02	2215753,34
1237	526248,93	2215749,85
1238	526248,91	2215750,67
1239	526247,62	2215750,58
1240	526247,71	2215749,78
1241	526235,52	2215746,29
1242	526199,01	2215740,48
1243	526182,96	2215741,64
1244	526181,49	2215741,90
1245	526163,16	2215738,83
1246	526163,10	2215739,22
1247	526137,03	2215735,09
1248	526110,80	2215730,93
1249	526110,87	2215730,37
1250	526081,42	2215725,44
1251	526081,21	2215725,48
1252	526040,83	2215718,93
1253	526035,98	2215716,97
1254	526021,49	2215711,11
1255	526013,53	2215709,90
1256	526012,99	2215710,33
1257	526012,03	2215710,22
1258	526011,81	2215709,52
1259	525917,71	2215694,13
1260	525917,57	2215695,07
1261	525916,39	2215694,83
1262	525916,35	2215693,86
1263	525908,90	2215693,94
1264	525823,08	2215679,75
1265	525822,66	2215680,65
1266	525821,82	2215680,52
1267	525821,74	2215679,48
1268	525771,21	2215671,11
1269	525770,34	2215671,32
1270	525769,47	2215671,92
1271	525769,00	2215672,94
1272	525768,96	2215673,08
1273	525757,54	2215671,16
1274	525757,38	2215668,97
1275	525756,66	2215668,27
1276	525755,67	2215667,73
1277	525753,81	2215667,17
1278	525742,93	2215665,36
1279	525725,23	2215662,28
1280	525706,47	2215659,14
1281	525696,61	2215660,60
1282	525684,43	2215658,09
1283	525678,27	2215656,77
1285	525672,16	2215655,43
1286	525671,69	2215653,92
1287	525670,87	2215653,22
1288	525669,97	2215652,66
1289	525668,69	2215652,14
1290	525655,23	2215649,55
1291	525630,46	2215644,85
1292	525601,52	2215639,88
1293	525579,73	2215636,17
1294	525560,76	2215632,99
1295	525541,79	2215629,73
1296	525528,87	2215627,59
1297	525515,93	2215625,44
1298	525515,00	2215625,32
1299	525505,21	2215623,56
1300	525445,29	2215613,52
1301	525371,68	2215601,16
1302	525362,16	2215599,58
1303	525362,38	2215598,26
1304	525344,04	2215595,21
1305	525343,77	2215597,19
1306	525339,12	2215595,90
1307	525329,95	2215594,32

Номер характерной точки	Координаты, м	
	X	Y
1308	525324,19	2215593,27
1309	525318,37	2215592,20
1310	525310,80	2215589,98
1311	525302,27	2215586,64
1312	525297,81	2215584,54
1313	525293,82	2215582,16
1314	525285,62	2215576,49
1315	525280,53	2215572,97
1316	525274,86	2215569,12
1317	525270,14	2215565,98
1318	525266,40	2215563,23
1319	525243,58	2215546,41
1320	525224,08	2215531,51
1321	525173,99	2215491,93
1322	525157,34	2215478,95
1323	525139,11	2215465,39
1324	525122,31	2215453,31
1325	525122,02	2215453,72
1326	525107,62	2215443,56
1327	525103,86	2215440,20
1328	525099,73	2215437,33
1329	525091,51	2215431,62
1330	525081,53	2215424,91
1331	525072,69	2215420,17
1332	525068,27	2215417,82
1333	525062,93	2215415,00
1334	525058,28	2215413,00
1335	525053,53	2215411,20
1336	525047,65	2215409,74
1337	525037,91	2215407,31
1338	525029,16	2215405,81
1339	525023,25	2215404,81
1340	524813,16	2215368,20
1341	524813,44	2215366,61
1342	524799,21	2215364,12
1343	524798,96	2215365,55
1344	524772,33	2215360,81
1345	524772,24	2215361,30
1346	524729,70	2215353,72
1347	524729,77	2215353,34
1348	524677,56	2215344,00
1349	524667,26	2215342,14
1350	524662,94	2215341,25
1351	524658,71	2215340,19
1352	524654,62	2215338,86
1353	524649,88	2215336,82
1354	524644,30	2215333,56
1355	524640,63	2215330,81
1356	524637,19	2215327,68
1357	524633,39	2215323,40
1358	524630,18	2215318,78
1359	524627,66	2215314,10
1360	524625,64	2215309,13
1361	524624,31	2215304,97
1362	524623,16	2215300,71
1363	524622,08	2215296,37
1364	524610,16	2215247,57
1365	524608,67	2215240,72
1366	524607,54	2215233,87
1367	524606,75	2215226,96
1368	524606,32	2215220,08
1369	524606,23	2215212,60
1370	524606,53	2215205,35
1371	524607,12	2215199,00
1372	524607,99	2215192,64
1373	524608,95	2215186,72
1374	524628,26	2215067,61
1375	524647,57	2214948,50
1376	524649,63	2214936,05
1377	524680,64	2214752,15
1378	524680,06	2214752,05
1379	524664,56	2214843,97
1380	524649,02	2214935,95
1381	524646,99	2214948,41
1382	524608,37	2215186,63
1383	524608,08	2215186,58
1384	524607,12	2215192,50
1385	524606,24	2215198,86
1386	524605,65	2215205,24
1387	524605,34	2215212,58
1388	524605,43	2215220,14
1389	524605,87	2215227,12
1390	524606,67	2215234,06
1391	524607,81	2215240,96
1392	524609,30	2215247,79
1393	524621,21	2215296,58
1394	524622,29	2215300,93
1395	524623,46	2215305,22
1396	524624,80	2215309,43
1397	524626,41	2215313,49
1398	524628,40	2215317,48
1399	524631,21	2215321,95
1400	524634,23	2215325,81
1401	524635,91	2215327,65
1402	524637,70	2215329,42
1403	524639,52	2215331,05
1404	524641,46	2215332,61
1405	524645,51	2215335,40
1406	524649,90	2215337,82
1407	524654,31	2215339,70
1408	524658,47	2215341,04
1409	524662,74	2215342,12
1410	524667,10	2215343,02
1411	524671,51	2215343,82
1412	524677,42	2215344,88
1413	524677,47	2215344,59
1414	524729,66	2215353,92
1415	524729,61	2215354,21
1416	524769,88	2215361,41
1417	524798,40	2215366,51
1418	524813,01	2215369,08
1419	524813,06	2215368,78
1420	525023,15	2215405,39
1421	525023,10	2215405,68
1422	525032,26	2215407,28
1423	525036,17	2215408,02
1424	525040,02	2215408,87
1425	525047,77	2215410,96
1426	525051,73	2215412,22
1427	525055,62	2215413,59
1428	525059,47	2215415,10
1429	525063,28	2215416,72
1430	525066,95	2215418,41
1431	525070,49	2215420,18
1432	525074,12	2215422,14
1433	525077,69	2215424,21

Номер характерной точки	Координаты, м	
	X	Y
1434	525081,14	2215426,35
1435	525084,53	2215428,60
1436	525087,84	2215430,96
1437	525091,08	2215433,41
1438	525130,99	2215464,62
1439	525170,90	2215495,83
1440	525171,09	2215495,60
1441	525217,09	2215531,58
1442	525240,11	2215549,57
1443	525263,11	2215567,56
1444	525262,93	2215567,80
1445	525267,65	2215571,49
1446	525271,20	2215574,25
1447	525274,76	2215576,94
1448	525278,38	2215579,51
1449	525282,10	2215581,90
1450	525286,32	2215584,27
1451	525290,68	2215586,36
1452	525295,23	2215588,18
1453	525299,78	2215589,67
1454	525304,05	2215590,79
1455	525308,39	2215591,72
1456	525312,78	2215592,53
1457	525317,20	2215593,28
1458	525323,12	2215594,27
1459	525335,54	2215596,33
1460	525347,74	2215598,36
1461	525360,65	2215600,51
1462	525374,46	2215602,81
1463	525374,51	2215602,51
1464	525466,45	2215617,81
1465	525466,40	2215618,11
1466	525502,48	2215624,11
1467	525541,63	2215630,64
1468	525541,68	2215630,34
1469	525557,56	2215633,13
1470	525579,22	2215637,23
1471	525600,81	2215641,64
1472	525622,33	2215646,37
1473	525661,64	2215655,30
1474	525661,58	2215655,60
1475	525671,28	2215657,79
1476	525677,82	2215659,23
1477	525684,42	2215660,63
1478	525697,49	2215663,27
1479	525710,55	2215665,73
1480	525723,70	2215668,03
1481	525756,86	2215673,58
1482	525783,06	2215677,97
1483	525804,23	2215681,52
1484	525804,28	2215681,22
1485	525944,07	2215704,65
1486	526083,85	2215728,07
1487	526083,80	2215728,37
1488	526107,51	2215732,34
1489	526107,56	2215732,05
1490	526171,29	2215742,73
1491	526235,04	2215753,41
1492	526242,51	2215754,65
1493	526320,74	2215767,45
1494	526320,69	2215767,75
1495	526394,91	2215779,90
1496	526398,70	2215780,46
1497	526402,50	2215780,89
1498	526406,44	2215781,21
1499	526410,38	2215781,40
1500	526414,33	2215781,46
1501	526418,29	2215781,39
1502	526420,21	2215781,31
1503	526422,13	2215781,20
1504	526424,03	2215781,05
1505	526425,91	2215780,88
1506	526475,98	2215775,92
1507	526482,03	2215775,26
1508	526488,09	2215774,50
1509	526493,89	2215773,67
1510	526499,63	2215772,75
1511	526505,61	2215771,70
1512	526511,58	2215770,55
1513	526517,29	2215769,35
1514	526529,14	2215766,56
1515	526529,05	2215766,22
1516	526691,94	2215726,98
888	526705,07	2215723,82
Контур 2		
1517	524672,95	2214750,85
1518	524669,96	2214750,35
1519	524669,41	2214753,61
1520	524668,73	2214757,60
1521	524648,70	2214876,45
1522	524648,02	2214880,48
1523	524640,47	2214925,27
1524	524637,93	2214940,36
1525	524633,07	2214970,33
1526	524628,20	2215000,30
1527	524598,26	2215184,99
1528	524597,35	2215191,62
1529	524596,43	2215198,74
1530	524595,83	2215206,17
1531	524595,60	2215213,39
1532	524595,73	2215220,64
1533	524596,20	2215227,93
1534	524597,01	2215235,02
1535	524598,20	2215242,21
1536	524599,77	2215249,40
1537	524612,32	2215300,80
1538	524613,43	2215305,25
1539	524614,64	2215309,71
1540	524616,08	2215314,23
1541	524617,87	2215318,76
1542	524619,08	2215321,31
1543	524620,41	2215323,78
1544	524623,26	2215328,26
1545	524625,19	2215330,84
1546	524627,28	2215333,31
1547	524629,40	2215335,55
1548	524631,68	2215337,70
1549	524633,79	2215339,49
1550	524635,98	2215341,16
1551	524638,33	2215342,78
1552	524640,75	2215344,27
1553	524644,46	2215346,24
1554	524649,38	2215348,33
1555	524653,94	2215349,80
1556	524658,40	2215350,92
1557	524663,11	2215351,90

Номер характерной точки	Координаты, м	
	X	Y
1558	524675,70	2215354,47
1559	524714,30	2215361,37
1560	524716,61	2215361,33
1561	524726,21	2215362,21
1562	524725,73	2215366,69
1563	524725,86	2215367,10
1564	524726,18	2215367,41
1565	524726,65	2215367,53
1566	524727,04	2215367,43
1567	524731,03	2215363,51
1568	524770,35	2215370,54
1569	524811,47	2215377,84
1570	524811,75	2215376,26
1571	524985,15	2215406,47
1572	524990,60	2215408,52
1573	525013,50	2215412,98
1574	525036,41	2215417,37
1575	525036,11	2215422,78
1576	525037,13	2215422,79
1577	525050,17	2215424,39
1578	525057,14	2215426,79
1579	525060,12	2215427,93
1580	525060,16	2215427,83
1581	525064,72	2215429,39
1582	525075,22	2215434,89
1583	525077,50	2215436,72
1584	525077,92	2215436,96
1585	525078,61	2215437,36
1586	525079,05	2215437,71
1587	525081,38	2215439,39
1588	525085,79	2215441,59
1589	525088,02	2215442,98
1590	525092,65	2215445,87
1591	525096,75	2215449,38
1592	525100,85	2215452,81
1593	525105,00	2215456,21
1594	525109,20	2215459,57
1595	525109,40	2215459,04
1596	525113,11	2215461,94
1597	525112,11	2215463,73
1598	525113,72	2215464,99
1599	525120,37	2215468,22
1600	525127,07	2215474,95
1601	525124,94	2215478,96
1602	525145,20	2215493,83
1603	525162,92	2215506,43
1604	525181,80	2215519,98
1605	525200,69	2215533,54
1607	525203,79	2215535,76
1608	525205,24	2215538,78
1609	525207,92	2215540,75
1610	525211,24	2215541,27
1611	525238,30	2215560,90
1612	525267,94	2215581,73
1613	525287,94	2215595,73
1614	525290,03	2215596,69
1615	525292,19	2215597,51
1616	525295,42	2215598,42
1617	525300,22	2215599,70
1618	525302,90	2215600,31
1619	525305,02	2215600,73
1620	525305,80	2215600,89
1621	525308,04	2215601,30
1622	525310,62	2215601,75
1623	525313,21	2215602,19
1624	525346.65	2215608.41
1625	525346,69	2215607,19
1626	525358,83	2215609,21
1627	525358,81	2215609,49
1628	525358,82	2215609,77
1629	525358,91	2215611,43
1630	525359,70	2215614,60
1631	525361,35	2215616,52
1632	525363,32	2215617,85
1633	525366,02	2215618,48
1634	525368,73	2215619,07
1635	525371,52	2215619,30
1636	525381,80	2215620,77
1637	525434,89	2215627,55
1638	525435,19	2215624,21
1639	525437,94	2215624,71
1640	525437,45	2215627,86
1641	525482,11	2215633,50
1642	525482,03	2215633,94
1643	525484,00	2215634,30
1644	525484,10	2215633,75
1645	525511,79	2215637,28
1646	525513,13	2215632,71
1647	525514,69	2215632,90
1648	525516,02	2215633,12
1649	525520,20	2215634,21
1650	525519,71	2215637,65
1651	525558,41	2215644,02
1652	525577,76	2215647,30
1653	525597,10	2215650,68
1654	525608,57	2215652,67
1655	525616,77	2215654,03
1656	525636,47	2215657,31
1657	525651,11	2215660,64
1658	525669,71	2215664,87
1659	525669,35	2215666,48
1660	525677,70	2215668,30
1661	525681,93	2215669,20
1662	525681,93	2215669,20
1663	525680,68	2215676,32
1664	525749,56	2215687,83
1665	525750,69	2215681,57
1666	525769,99	2215684,81
1667	525769,50	2215688,78
1668	525771,95	2215689,23
1669	525771,90	2215689,46
1670	525773,87	2215689,82
1671	525773,91	2215689,60
1672	525830,32	2215699,75
1673	525852,66	2215703,17
1674	525875,83	2215707,15
1675	525886,57	2215708,77
1676	525886,55	2215708,89
1677	525893,04	2215710,02
1678	525893,09	2215709,76
1679	525894,69	2215710,00
1680	525924,89	2215715,55
1681	525942,35	2215717,75
1682	525953,41	2215719,70
1683	525953,37	2215719,95
1684	525957,67	2215720,80

Номер характерной точки	Координаты, м	
	X	Y
1685	525957,74	2215720,47
1686	525984,36	2215724,76
1687	525984,28	2215725,25
1688	525988,77	2215726,01
1689	525988,81	2215725,48
1690	526043,98	2215734,80
1691	526043,92	2215735,14
1692	526047,62	2215735,87
1693	526047,69	2215735,50
1694	526080,31	2215741,45
1695	526081,80	2215737,06
1696	526106,43	2215741,19
1697	526107,32	2215743,23
1698	526107,92	2215741,07
1699	526109,95	2215740,44
1700	526114,18	2215741,22
1701	526144,18	2215746,29
1702	526152,75	2215747,73
1703	526154,63	2215748,01
1704	526159,87	2215748,80
1705	526165,10	2215749,59
1706	526165,58	2215748,91
1707	526166,22	2215749,02
1708	526166,10	2215749,75
1709	526165,81	2215751,44
1710	526174,91	2215752,97
1711	526175,16	2215751,49
1712	526175,52	2215751,73
1713	526175,59	2215751,34
1714	526181,41	2215752,24
1715	526181,35	2215752,63
1716	526182,97	2215752,89
1717	526183,03	2215752,49
1718	526186,33	2215753,04
1719	526187,84	2215754,07
1720	526188,54	2215755,91
1721	526188,46	2215757,24
1722	526189,18	2215758,61
1723	526190,13	2215759,22
1724	526190,06	2215759,61
1725	526233,67	2215767,26
1726	526277,40	2215774,64
1727	526333,93	2215784,10
1728	526335,38	2215782,84
1729	526342,31	2215783,78
1730	526349,02	2215785,38
1731	526360,07	2215786,84
1732	526370,18	2215789,47
1733	526377,31	2215792,82
1734	526383,80	2215797,26
1735	526386,29	2215799,70
1736	526388,36	2215800,41
1737	526391,28	2215804,15
1738	526394,03	2215808,18
1739	526397,22	2215814,64
1740	526400,94	2215826,31
1741	526400,33	2215828,42
1742	526403,42	2215839,17
1743	526405,42	2215839,70
1744	526405,90	2215841,92
1745	526404,37	2215844,55
1746	526408,90	2215863,66
1747	526418,60	2215861,36
1748	526408,42	2215819,09
1749	526406,11	2215811,92
1750	526402,72	2215805,19
1751	526398,56	2215799,31
1752	526393,59	2215794,11
1753	526389,91	2215791,10
1754	526386,00	2215788,48
1755	526381,87	2215786,25
1756	526377,51	2215784,42
1757	526373,20	2215783,06
1758	526370,91	2215782,51
1759	526368,57	2215782,07
1760	526341,52	2215777,64
1761	526319,66	2215774,07
1762	526319,61	2215774,36
1763	526241,37	2215761,56
1764	526233,88	2215760,32
1765	526170,14	2215749,63
1766	526138,30	2215744,30
1767	526106,40	2215738,95
1768	526106,45	2215738,66
1769	526082,75	2215734,68
1770	526082,70	2215734,98
1771	525803,12	2215688,13
1772	525803,17	2215687,83
1773	525755,80	2215679,89
1774	525722,51	2215674,31
1775	525715,32	2215673,08
1776	525708,13	2215671,80
1777	525694,21	2215669,15
1778	525686,43	2215667,59
1779	525676,13	2215665,41
1780	525660,16	2215661,84
1781	525660,09	2215662,13
1782	525620,87	2215653,21
1783	525610,13	2215650,78
1784	525599,40	2215648,50
1785	525577,85	2215644,09
1786	525567,10	2215642,02
1787	525556,32	2215640,03
1788	525540,53	2215637,24
1789	525540,58	2215636,94
1790	525465,35	2215624,41
1791	525465,30	2215624,71
1792	525373,36	2215609,42
1793	525373,41	2215609,12
1794	525359,58	2215606,82
1795	525346,68	2215604,67
1796	525322,39	2215600,63
1797	525314,10	2215599,25
1798	525309,65	2215598,50
1799	525308,53	2215598,30
1800	525307,42	2215598,10
1801	525305,19	2215597,67
1802	525304,07	2215597,44
1803	525302,95	2215597,20
1804	525300,73	2215596,70
1805	525298,50	2215596,13
1806	525296,30	2215595,50
1807	525292,22	2215594,15
1808	525288,00	2215592,45
1809	525283,95	2215590,51
1810	525280,15	2215588,40

Номер характерной точки	Координаты, м	
	X	Y
1811	525276,27	2215585,94
1812	525272,54	2215583,32
1813	525268,91	2215580,59
1814	525265,35	2215577,82
1815	525258,98	2215572,84
1816	525258,80	2215573,07
1817	525212,82	2215537,12
1818	525166,84	2215501,16
1819	525167,02	2215500,92
1820	525089,74	2215440,49
1821	525086,25	2215437,85
1822	525082,68	2215435,32
1823	525079,04	2215432,91
1824	525075,30	2215430,60
1825	525071,52	2215428,42
1826	525067,67	2215426,36
1827	525063,74	2215424,42
1828	525059,76	2215422,61
1829	525055,99	2215421,02
1830	525052,18	2215419,55
1831	525048,28	2215418,18
1832	525044,35	2215416,92
1833	525040,28	2215415,76
1834	525036,18	2215414,72
1835	525032,06	2215413,81
1284	525029,98	2215413,40
1836	525027,90	2215413,02
1837	525022,00	2215411,99
1838	525021,95	2215412,28
1839	524914,25	2215393,52
1840	524863,08	2215384,60
1841	524811,85	2215375,68
1842	524811,90	2215375,38
1843	524804,59	2215374,11
1844	524797,28	2215372,81
1845	524768,26	2215367,62
1846	524728,49	2215360,51
1847	524728,43	2215360,81
1848	524676,24	2215351,48
1849	524676,29	2215351,18
1850	524668,12	2215349,72
1851	524663,68	2215348,91
1852	524659,22	2215347,99
1853	524654,77	2215346,87
1854	524652,56	2215346,20
1855	524650,37	2215345,44
1856	524645,66	2215343,44
1857	524640,98	2215340,86
1858	524636,70	2215337,90
1859	524632,68	2215334,50
1860	524630,80	2215332,63
1861	524629,03	2215330,70
1862	524627,34	2215328,66
1863	524625,77	2215326,55
1864	524624,32	2215324,39
1865	524622,99	2215322,17
1866	524621,76	2215319,88
1867	524620,65	2215317,53
1868	524618,96	2215313,23
1869	524617,56	2215308,86
1870	524616,36	2215304,47
1871	524615,27	2215300,08
1872	524602,72	2215248,68
1873	524601,23	2215241,86
1874	524600,08	2215234,98
1875	524599,24	2215227,77
1876	524598,77	2215220,52
1877	524598,66	2215213,42
1878	524598,92	2215206,32
1879	524599,53	2215199,20
1880	524600,49	2215192,13
1881	524601,56	2215185,52
1882	524601,27	2215185,47
1883	524639,88	2214947,25
1884	524641,95	2214934,77
1517	524672,95	2214750,85
Контур 3		
1885	526780,33	2215714,33
1886	526776,11	2215722,12
1887	526761,55	2215726,55
1888	526744,84	2215730,28
1889	526737,62	2215732,31
1890	526728,79	2215734,23
1891	526723,06	2215735,77
1892	526720,27	2215736,36
1893	526702,44	2215740,14
1894	526699,86	2215734,85
1895	526691,39	2215736,89
1896	526691,01	2215743,56
1897	526632,36	2215757,26
1898	526606,42	2215762,84
1899	526604,96	2215757,70
1900	526601,28	2215758,59
1901	526602,89	2215764,38
1902	526570,00	2215772,41
1903	526532,56	2215781,12
1904	526531,34	2215775,69
1905	526523,92	2215777,52
1906	526516,51	2215779,20
1907	526508,94	2215780,76
1908	526501,37	2215782,16
1909	526496,27	2215782,98
1910	526490,98	2215783,74
1911	526480,55	2215784,95
1912	526476,32	2215785,37
1913	526476,27	2215784,96
1914	526473,29	2215785,33
1915	526473,33	2215785,67
1916	526472,67	2215785,73
1917	526472,70	2215785,86
1918	526471,52	2215786,11
1919	526471,45	2215785,85
1920	526471,03	2215785,89
1921	526470,92	2215784,84
1922	526464,85	2215785,49
1923	526464,96	2215786,50
1924	526464,44	2215786,55
1925	526459,67	2215787,21
1926	526455,02	2215788,49
1927	526453,69	2215788,63
1928	526451,99	2215789,01
1929	526453,37	2215801,53
1930	526432,05	2215806,28
1931	526431,23	2215806,66
1932	526429,54	2215807,99
1933	526428,40	2215809,29

Номер характерной точки	Координаты, м	
	X	Y
1934	526428,01	2215811,13
1935	526425,53	2215813,65
1936	526425,98	2215815,64
1937	526428,71	2215827,80
1938	526425,16	2215828,64
1939	526425,79	2215831,34
1940	526429,33	2215830,56
1941	526432,73	2215843,85
1942	526435,99	2215857,17
1943	526432,25	2215858,08
1944	526425,01	2215859,82
1945	526421,19	2215843,94
1946	526420,24	2215838,79
1947	526419,84	2215833,56
1948	526420,00	2215828,31
1949	526420,72	2215823,12
1950	526422,01	2215817,96
1951	526423,85	2215812,98
1952	526426,29	2215808,09
1953	526428,92	2215803,96
1954	526432,49	2215799,52
1955	526436,05	2215795,95
1956	526439,98	2215792,75
1957	526444,32	2215789,92
1958	526446,48	2215788,74
1959	526448,71	2215787,66
1960	526451,18	2215786,62
1961	526453,66	2215785,73
1962	526456,20	2215784,97
1963	526458,75	2215784,36
1964	526461,42	2215783,87
1965	526464,14	2215783,52
1966	526480,25	2215781,93
1967	526485,38	2215781,37
1968	526490,50	2215780,73
1969	526495,64	2215780,00
1970	526500,74	2215779,18
1971	526505,92	2215778,26
1972	526511,08	2215777,25
1973	526516,18	2215776,16
1974	526521,23	2215774,99
1975	526530,62	2215772,73
1976	526530,69	2215773,02
1977	526691,54	2215734,28
1978	526706,70	2215730,63
1979	526726,78	2215725,90
1980	526761,01	2215718,03
1981	526781,05	2215713,42
1982	526780,98	2215713,13
1983	526795,15	2215709,87
1984	526829,31	2215702,02
1985	526863,47	2215694,16
1986	526870,46	2215692,42
1987	526877,37	2215690,41
1988	526884,20	2215688,15
1989	526887,58	2215686,93
1990	526890,94	2215685,64
1991	526897,62	2215682,86
1992	526900,89	2215681,39
1993	526904,16	2215679,84
1994	526907,37	2215678,25
1995	526910,56	2215676,59
1997	526913,73	2215674,87
1998	526916,83	2215673,11
1999	526920,29	2215671,06
2000	526922,01	2215670,00
2001	526923,71	2215668,93
2002	526927,09	2215666,73
2003	526930,42	2215664,46
2004	526933,63	2215662,17
2005	526936,80	2215659,81
2006	526939,92	2215657,39
2007	526942,99	2215654,90
2008	526947,09	2215651,40
2009	526951,10	2215647,80
2010	526954,85	2215644,23
2011	526957,67	2215641,41
2012	526960,44	2215638,53
2013	526965,78	2215632,61
2014	526989,27	2215605,49
2015	526992,21	2215602,11
2016	526995,21	2215598,81
2017	526998,31	2215595,67
2018	527001,57	2215592,73
2019	527006,40	2215589,13
2020	527011,61	2215586,09
2021	527017,12	2215583,65
2022	527022,87	2215581,83
2023	527025,01	2215581,33
2024	527027,15	2215580,90
2025	527031,52	2215580,23
2026	527035,94	2215579,73
2027	527040,41	2215579,32
2028	527046,39	2215578,79
2029	527046,41	2215579,09
2030	527127,58	2215571,86
2031	527191,12	2215566,20
2032	527191,09	2215565,91
2033	527210,03	2215564,22
2034	527221,93	2215563,16
2035	527224,89	2215562,85
2036	527227,85	2215562,46
2037	527230,82	2215561,97
2038	527233,77	2215561,40
2039	527261,47	2215555,62
2040	527272,74	2215553,58
2041	527278,41	2215552,77
2042	527281,26	2215552,43
2043	527284,11	2215552,12
2044	527290,08	2215551,51
2045	527290,11	2215551,81
2046	527409,54	2215539,69
2047	527409,51	2215539,39
2048	527443,18	2215535,97
2049	527461,58	2215534,10
2050	527461,61	2215534,40
2051	527612,77	2215519,06
2052	527612,74	2215518,76
2053	527625,40	2215517,48
2054	527629,88	2215517,01
2055	527634,38	2215516,48
2056	527638,89	2215515,82
2057	527643,39	2215514,97
2058	527646,85	2215514,14
2059	527650,27	2215513,17
2060	527653,65	2215512,05

Номер характерной точки	Координаты, м	
	X	Y
2061	527655,32	2215511,43
2062	527656,97	2215510,78
2063	527658,87	2215509,98
2064	527660,75	2215509,14
2065	527661,80	2215508,64
2066	527662,84	2215508,13
2067	527664,87	2215507,08
2068	527669,39	2215504,47
2069	527671,32	2215503,24
2070	527673,22	2215501,96
2071	527676,92	2215499,31
2072	527680,53	2215496,57
2073	527684,08	2215493,79
2074	527694,08	2215485,93
2075	527792,46	2215408,61
2076	527797,18	2215404,90
2077	527798,95	2215403,52
2078	527800,72	2215402,17
2079	527802,50	2215400,87
2080	527804,31	2215399,63
2081	527807,71	2215397,61
2082	527811,28	2215395,86
2083	527815,00	2215394,39
2084	527816,93	2215393,76
2085	527817,91	2215393,48
2086	527818,90	2215393,21
2087	527821,00	2215392,72
2088	527823,13	2215392,32
2089	527825,25	2215392,02
2090	527827,37	2215391,81
2091	527829,20	2215391,70
2092	527831,07	2215391,66
2093	527832,92	2215391,70
2094	527834,77	2215391,80
2095	527836,95	2215392,00
2096	527838,04	2215392,14
2097	527839,14	2215392,29
2098	527841,34	2215392,62
2099	527843,55	2215392,98
2100	528101,52	2215435,30
2101	528103,51	2215435,62
2102	528105,53	2215435,91
2103	528107,59	2215436,12
2104	528109,70	2215436,22
2105	528112,33	2215436,14
2106	528114,04	2215435,95
2107	528115,74	2215435,65
2108	528117,47	2215435,25
2109	528119,19	2215434,72
2110	528120,46	2215434,25
2111	528121,73	2215433,72
2112	528123,37	2215432,92
2113	528124,94	2215432,02
2114	528128,15	2215429,72
2115	528130,52	2215427,52
2116	528133,23	2215424,24
2117	528134,51	2215422,26
2118	528135,57	2215420,28
2119	528137,03	2215416,67
2120	528137,62	2215414,64
2121	528138,08	2215412,62
2122	528138,46	2215410,61
2123	528138,80	2215408,63
2124	528153,44	2215321,25
2125	528154,89	2215315,86
2126	528156,93	2215311,51
2127	528159,57	2215307,69
2128	528162,89	2215304,22
2129	528166,22	2215301,68
2130	528170,04	2215299,57
2131	528175,71	2215297,64
2132	528180,29	2215296,97
2133	528185,28	2215297,07
2134	528187,14	2215297,33
2135	528309,37	2215318,33
2136	528309,23	2215319,09
2137	528307,92	2215318,86
2138	528308,03	2215318,27
2139	528306,72	2215318,13
2140	528306,65	2215318,63
2141	528286,29	2215315,00
2142	528285,02	2215314,63
2143	528272,33	2215312,71
2144	528192,38	2215299,07
2145	528183,13	2215297,60
2146	528179,17	2215297,79
2147	528172,46	2215298,88
2148	528167,26	2215302,32
2149	528164,95	2215304,28
2150	528163,81	2215305,14
2151	528160,35	2215307,77
2152	528158,85	2215309,70
2153	528157,61	2215311,60
2154	528156,07	2215314,56
2155	528155,11	2215317,01
2156	528154,48	2215319,18
2157	528154,02	2215321,35
2158	528139,38	2215408,72
2159	528141,36	2215409,05
2160	528140,84	2215411,99
2161	528140,13	2215415,28
2162	528139,68	2215416,90
2163	528138,96	2215419,00
2164	528137,76	2215421,70
2165	528136,64	2215423,74
2166	528135,27	2215425,85
2167	528133,95	2215427,56
2168	528132,32	2215429,38
2169	528130,58	2215431,05
2170	528128,71	2215432,57
2171	528126,61	2215434,02
2172	528123,71	2215435,64
2173	528121,59	2215436,59
2174	528119,68	2215437,28
2175	528116,87	2215438,05
2176	528119,41	2215438,47
2177	528119,01	2215440,33
2178	528107,21	2215438,49
2179	528106,14	2215444,20
2180	528115,33	2215445,11
2181	528113,97	2215452,37
2182	528072,27	2215445,64
2183	528074,94	2215433,22
2184	528070,44	2215432,49
2185	528037,50	2215427,11
2186	528037,47	2215427,33

Номер характерной точки	Координаты, м	
	X	Y
2187	528031,93	2215426,42
2188	528031,94	2215426,30
2189	527991,39	2215419,80
2190	527990,15	2215427,71
2191	527981,31	2215426,35
2192	527982,73	2215418,35
2193	527950,81	2215413,11
2194	527950,91	2215413,47
2195	527947,94	2215412,93
2196	527945,39	2215412,56
2197	527939,83	2215411,66
2198	527940,02	2215411,34
2199	527934,44	2215410,42
2200	527934,54	2215410,88
2201	527831,86	2215394,82
2202	527833,03	2215392,20
2203	527827,99	2215392,27
2204	527821,37	2215393,16
2205	527811,45	2215396,32
2206	527806,86	2215398,65
2207	527802,79	2215401,27
2208	527801,02	2215402,57
2209	527796,90	2215405,76
2210	527792,78	2215409,00
2211	527793,02	2215409,31
2212	527718,22	2215468,09
2213	527719,21	2215469,36
2214	527695,63	2215487,89
2215	527694,42	2215486,35
2216	527689,70	2215490,06
2217	527687,25	2215491,94
2218	527688,48	2215493,51
2219	527685,63	2215495,75
2220	527682,06	2215498,54
2221	527678,41	2215501,32
2222	527674,60	2215504,04
2223	527670,71	2215506,60
2224	527667,47	2215508,51
2225	527663,87	2215510,41
2226	527657,77	2215513,15
2227	527654,43	2215514,42
2228	527650,90	2215515,59
2229	527647,77	2215516,50
2230	527643,92	2215517,41
2231	527643,43	2215515,47
2232	527638,96	2215516,32
2233	527634,45	2215516,97
2234	527630,26	2215517,47
2235	527626,15	2215517,90
2236	527619,12	2215518,62
2237	527612,79	2215519,26
2238	527612,83	2215519,65
2239	527528,05	2215528,25
2240	527443,28	2215536,86
2241	527443,24	2215536,47
2242	527409,56	2215539,89
2243	527409,60	2215540,28
2244	527290,17	2215552,40
2245	527290,13	2215552,01
2246	527285,79	2215552,45
2247	527281,46	2215552,91
2248	527278,76	2215553,23
2249	527276,08	2215553,59
2250	527276,15	2215554,16
2251	527268,11	2215555,28
2252	527261,57	2215556,47
2253	527251,15	2215558,36
2254	527251,65	2215560,74
2255	527234,40	2215564,34
2256	527230,38	2215565,13
2257	527226,32	2215565,70
2258	527226,31	2215565,58
2259	527191,38	2215568,92
2260	527191,18	2215566,79
2261	527046,47	2215579,68
2262	527046,43	2215579,29
2263	527040,45	2215579,82
2264	527035,99	2215580,23
2265	527027,24	2215581,40
2266	527022,99	2215582,32
2267	527017,83	2215583,92
2268	527013,61	2215585,67
2269	527008,77	2215588,23
2270	527005,01	2215590,70
2271	526997,89	2215598,87
2272	526988,90	2215606,68
2273	526973,35	2215624,63
2274	526972,83	2215626,93
2275	526960,90	2215642,66
2276	526951,32	2215650,97
2277	526942,35	2215659,91
2278	526930,84	2215669,32
2279	526920,34	2215673,04
2280	526915,71	2215674,32
2281	526911,54	2215676,64
2282	526906,91	2215679,04
2283	526900,03	2215682,33
2284	526891,22	2215686,06
2285	526883,80	2215688,82
2286	526877,22	2215690,98
2287	526870,55	2215692,91
2288	526863,59	2215694,65
2289	526829,40	2215702,51
2290	526811,96	2215706,52
2291	526811,38	2215707,17
2292	526795,87	2215710,73
2293	526788,10	2215712,51
1885	526780,33	2215714,33
Контур 4		
2294	527976,69	2215411,58
2295	527844,07	2215389,82
2296	527841,84	2215389,46
2297	527839,59	2215389,12
2298	527837,32	2215388,83
2299	527835,01	2215388,61
2300	527833,96	2215388,54
2301	527832,90	2215388,49
2302	527830,79	2215388,47
2303	527828,67	2215388,53
2304	527826,56	2215388,67
2305	527824,42	2215388,90
2306	527823,36	2215389,05
2307	527822,30	2215389,22
2308	527821,24	2215389,41
2309	527820,19	2215389,63
2310	527818,10	2215390,12

Номер характерной точки	Координаты, м	
	X	Y
2311	527816,06	2215390,68
2312	527814,07	2215391,32
2313	527812,04	2215392,08
2314	527810,05	2215392,90
2315	527808,11	2215393,81
2316	527807,16	2215394,28
2317	527806,55	2215393,49
2318	527807,55	2215392,72
2319	527809,33	2215391,41
2320	527811,14	2215390,15
2321	527813,45	2215388,67
2322	527815,96	2215387,23
2323	527818,47	2215385,95
2324	527821,04	2215384,78
2325	527823,66	2215383,74
2326	527826,34	2215382,83
2327	527827,68	2215382,42
2328	527829,03	2215382,05
2329	527831,79	2215381,39
2330	527834,08	2215380,94
2331	527836,39	2215380,59
2332	527838,84	2215380,32
2333	527841,29	2215380,15
2334	527843,41	2215380,09
2335	527845,53	2215380,10
2336	527847,84	2215380,20
2337	527849,96	2215380,37
2338	527852,14	2215380,62
2339	527854,33	2215380,94
2340	527856,53	2215381,30
2341	527858,74	2215381,68
2342	527864,61	2215382,69
2343	527928,62	2215393,84
2344	527934,54	2215394,88
2345	527938,01	2215395,46
2346	527941,56	2215395,93
2347	527943,36	2215396,09
2348	527945,19	2215396,17
2349	527947,01	2215396,15
2350	527948,88	2215396,03
2351	527950,29	2215395,85
2352	527951,78	2215395,58
2353	527953,17	2215395,25
2354	527954,53	2215394,85
2355	527955,74	2215394,43
2356	527956,71	2215394,05
2357	527957,82	2215393,56
2358	527959,58	2215392,65
2359	527960,81	2215391,91
2360	527961,90	2215391,18
2361	527967,68	2215392,14
2362	527967,77	2215393,07
2363	527967,89	2215394,01
2364	527968,04	2215394,94
2365	527968,22	2215395,85
2366	527968,42	2215396,74
2367	527968,67	2215397,64
2368	527968,93	2215398,52
2369	527969,24	2215399,41
2370	527969,58	2215400,29
2371	527969,88	2215401,01
2372	527970,20	2215401,72
2373	527971,00	2215403,29
2374	527971,92	2215404,84
2375	527972,43	2215405,61
2376	527972,96	2215406,36
2377	527974,24	2215407,96
2378	527974,79	2215408,57
2379	527975,35	2215409,16
2380	527976,06	2215409,87
2381	527976,85	2215410,60
2294	527976,69	2215411,58
Вкрапленный контур 1		
2382	527973,16	2215410,49
2383	527971,96	2215409,13
2384	527970,80	2215407,63
2385	527969,67	2215405,96
2386	527968,74	2215404,39
2387	527967,91	2215402,76
2388	527962,98	2215401,98
2389	527957,95	2215401,24
2390	527954,03	2215400,62
2391	527947,99	2215399,60
2392	527927,88	2215396,30
2393	527893,45	2215390,67
2394	527890,93	2215390,18
2395	527890,64	2215389,77
2396	527881,38	2215388,15
2397	527880,64	2215388,49
2398	527864,15	2215385,80
2399	527863,53	2215385,05
2400	527856,43	2215383,81
2401	527855,59	2215384,42
2402	527835,92	2215381,16
2403	527832,72	2215381,70
2404	527830,09	2215382,29
2405	527827,78	2215382,91
2406	527825,77	2215383,53
2407	527823,51	2215384,33
2408	527821,09	2215385,30
2409	527819,15	2215386,17
2410	527817,25	2215387,11
2411	527815,31	2215388,15
2412	527813,68	2215389,11
2413	527812,13	2215390,09
2414	527810,63	2215391,09
2415	527809,40	2215391,94
2416	527808,13	2215392,82
2417	527808,34	2215393,13
2418	527810,15	2215392,31
2419	527812,23	2215391,46
2420	527813,94	2215390,84
2421	527815,90	2215390,21
2422	527817,97	2215389,63
2423	527820,03	2215389,14
2424	527821,12	2215388,92
2425	527822,23	2215388,72
2426	527824,48	2215388,39
2427	527826,48	2215388,17
2428	527828,80	2215388,02
2429	527830,87	2215387,96
2430	527832,93	2215387,99
2431	527834,12	2215388,05
2432	527835,15	2215388,11
2433	527837,60	2215388,36
2434	527839,79	2215388,64

Номер характерной точки	Координаты, м	
	X	Y
2435	527841,92	2215388,96
2382	527973,16	2215410,49
Контур 5		
2436	528135,87	2215285,27
2437	528024,09	2215266,07
2438	528021,92	2215265,78
2439	528020,79	2215265,70
2440	528019,66	2215265,65
2441	528018,56	2215265,65
2442	528017,46	2215265,70
2443	528015,23	2215265,91
2444	528013,05	2215266,29
2445	528010,91	2215266,83
2446	528008,59	2215267,63
2447	528007,50	2215268,08
2448	528006,37	2215268,60
2449	528004,33	2215269,69
2450	528003,29	2215270,34
2451	528002,30	2215271,01
2452	528001,28	2215271,76
2453	528000,26	2215272,59
2454	527999,20	2215273,54
2455	527998,23	2215274,49
2456	527997,32	2215275,47
2457	527996,45	2215276,50
2458	527995,63	2215277,56
2459	527994,87	2215278,66
2460	527994,16	2215279,78
2461	527993,49	2215280,96
2462	527992,77	2215282,37
2463	527992,11	2215283,89
2464	527991,57	2215285,34
2465	527991,28	2215286,19
2466	527991,02	2215287,04
2467	527990,58	2215288,67
2468	527990,39	2215289,50
2469	527990,20	2215290,33
2470	527990,03	2215291,17
2471	527989,86	2215292,01
2472	527989,55	2215293,70
2473	527989,00	2215297,13
2474	527984,05	2215328,56
2475	527983,42	2215332,11
2476	527983,00	2215334,15
2477	527982,55	2215336,18
2478	527981,49	2215340,28
2479	527980,12	2215344,74
2480	527976,14	2215356,80
2481	527975,02	2215361,41
2482	527971,10	2215386,34
2483	527970,85	2215388,67
2484	527970,83	2215391,13
2485	527971,03	2215393,36
2486	527971,43	2215395,56
2487	527972,05	2215397,74
2488	527972,84	2215399,81
2489	527973,94	2215402,00
2490	527975,25	2215404,06
2491	527976,59	2215405,78
2492	527978,07	2215407,37
2493	527979,79	2215408,89
2494	527980,69	2215409,58
2495	527981,64	2215410,25
2496	527982,65	2215410,88
2497	527983,70	2215411,46
2498	527985,87	2215412,48
2499	527987,01	2215412,91
2500	527988,17	2215413,28
2501	527989,37	2215413,60
2503	527990,60	2215413,86
2504	528102,04	2215432,15
2505	528104,00	2215432,46
2506	528105,94	2215432,74
2507	528107,85	2215432,93
2508	528109,74	2215433,02
2509	528110,69	2215433,02
2510	528111,65	2215432,98
2511	528113,56	2215432,78
2512	528115,48	2215432,44
2513	528117,37	2215431,94
2514	528119,11	2215431,35
2515	528120,85	2215430,60
2516	528122,62	2215429,67
2517	528124,32	2215428,60
2518	528125,98	2215427,36
2519	528126,79	2215426,67
2520	528127,56	2215425,96
2521	528128,33	2215425,18
2522	528129,05	2215424,38
2523	528129,70	2215423,61
2524	528130,31	2215422,81
2525	528130,88	2215422,00
2526	528131,42	2215421,18
2527	528131,95	2215420,29
2528	528132,44	2215419,39
2529	528132,88	2215418,49
2530	528133,28	2215417,57
2531	528133,66	2215416,63
2532	528133,99	2215415,67
2533	528134,51	2215413,86
2534	528134,94	2215411,98
2535	528135,31	2215410,06
2536	528135,64	2215408,10
2538	528150,29	2215320,72
2539	528152,11	2215309,86
2540	528152,34	2215308,47
2541	528152,60	2215305,97
2542	528152,56	2215303,64
2543	528152,23	2215301,24
2544	528151,62	2215298,90
2545	528150,84	2215296,87
2546	528149,84	2215294,94
2547	528148,64	2215293,12
2548	528147,24	2215291,44
2549	528146,09	2215290,29
2550	528144,79	2215289,20
2551	528143,49	2215288,27
2552	528142,07	2215287,42
2553	528140,59	2215286,70
2554	528139,11	2215286,11
2555	528137,49	2215285,62
2436	528135,87	2215285,27
Вкрапленный контур 1		
2556	527999,11	2215274,31
2557	528000,60	2215272,96
2558	528002,32	2215271,61

Номер характерной точки	Координаты, м	
	X	Y
2559	528004,06	2215270,44
2560	528005,88	2215269,41
2561	528007,21	2215268,75
2562	528008,63	2215268,15
2563	528011,00	2215267,33
2564	528012,72	2215266,88
2565	528014,44	2215266,54
2566	528016,38	2215266,28
2567	528017,95	2215266,17
2568	528019,41	2215266,15
2569	528020,88	2215266,20
2570	528022,50	2215266,34
2571	528024,00	2215266,56
2572	528131,52	2215285,04
2573	528130,13	2215293,22
2574	528149,95	2215296,17
2575	528150,47	2215297,27
2576	528150,95	2215298,48
2577	528148,80	2215310,72
2578	528148,92	2215310,74
2579	528147,95	2215316,52
2580	528147,80	2215316,52
2581	528146,08	2215327,44
2582	528140,82	2215357,70
2583	528140,13	2215361,62
2584	528135,96	2215386,83
2585	528135,71	2215387,99
2586	528135,97	2215388,03
2587	528133,23	2215404,33
2588	528132,95	2215404,24
2589	528132,56	2215406,65
2590	528133,10	2215406,75
2591	528130,72	2215419,70
2592	528131,22	2215420,55
2593	528130,25	2215422,05
2594	528129,11	2215423,54
2595	528127,95	2215424,85
2596	528126,73	2215426,05
2597	528125,45	2215427,15
2598	528124,11	2215428,14
2599	528121,26	2215429,84
2600	528119,68	2215430,58
2601	528118,05	2215431,20
2602	528116,34	2215431,72
2603	528114,57	2215432,11
2604	528112,90	2215432,37
2605	528111,23	2215432,50
2606	528109,56	2215432,53
2607	528107,89	2215432,44
2608	528106,00	2215432,24
2609	528104,05	2215431,96
2610	528102,12	2215431,65
2611	527991,12	2215413,44
2612	527991,45	2215411,47
2613	527989,52	2215411,05
2614	527987,67	2215410,48
2615	527985,87	2215409,74
2616	527984,24	2215408,90
2617	527982,92	2215408,08
2618	527981,65	2215407,17
2619	527980,44	2215406,15
2620	527979,28	2215405,03
2621	527978,13	2215403,74
2622	527977,06	2215402,31
2623	527976,11	2215400,80
2624	527975,32	2215399,30
2625	527974,61	2215397,63
2626	527974,05	2215395,96
2627	527973,64	2215394,28
2628	527973,36	2215392,61
2629	527973,24	2215389,60
2630	527973,45	2215385,48
2631	527977,86	2215361,85
2632	527981,55	2215342,04
2633	527986,22	2215343,00
2634	527987,25	2215343,36
2635	527990,89	2215322,52
2636	527991,12	2215322,55
2637	527991,45	2215320,58
2638	527991,24	2215320,55
2639	527996,12	2215292,92
2640	527996,48	2215290,86
2641	527997,50	2215284,86
2642	527998,48	2215278,83
2556	527999,11	2215274,31

Перечень координат характерных точек границ зоны планируемого размещения линейных объектов, подлежащих реконструкции в связи с изменением их местоположения (временный отвод) (система координат – МСК-52)

омер характерной точки	Координаты, м	
	X	Y
Контур 1		
2643	524690,48	2214764,45
2644	524690,40	2214766,84
2645	524694,49	2214767,97
2646	524694,58	2214765,58
2643	524690,48	2214764,45
Контур 2		
2647	524680,45	2214798,55
2648	524680,12	2214800,52
2649	524682,09	2214800,85
2650	524682,42	2214798,88
2647	524680,45	2214798,55
Контур 3		
2651	524675,05	2214832,95
2652	524674,72	2214834,92
2653	524676,69	2214835,25
2654	524677,02	2214833,28
2651	524675,05	2214832,95
Контур 4		
2655	524667,23	2214868,66
2656	524669,07	2214870,99
2657	524672,19	2214868,43
2658	524670,36	2214866,10
2655	524667,23	2214868,66
Контур 5		
2659	524660,89	2214901,91
2660	524663,37	2214906,48
2661	524666,02	2214905,10
2662	524663,54	2214900,52
2659	524660,89	2214901,91
Контур 6		
2663	524657,02	2214932,87
2664	524656,55	2214935,68
2665	524660,45	2214936,39
2666	524660,92	2214933,58
2663	524657,02	2214932,87
Контур 7		
2667	524653,89	2214967,21
2668	524653,56	2214969,18
2669	524655,53	2214969,51
2670	524655,86	2214967,54
2667	524653,89	2214967,21
Контур 8		
2671	524651,75	2214970,59
2672	524651,42	2214972,57
2673	524653,39	2214972,90
2674	524653,72	2214970,92
2671	524651,75	2214970,59
Контур 9		
2675	524650,62	2215007,30
2676	524650,29	2215009,27
2677	524652,26	2215009,60
2678	524652,59	2215007,63
2675	524650,62	2215007,30
Контур 10		
2679	524646,46	2215004,23
2680	524646,13	2215006,2
2681	524648,10	2215006,53
2682	524648,43	2215004,56
2679	524646,46	2215004,23
Контур 11		
2683	524640,59	2215039,68
2684	524638,82	2215043,16
2685	524641,19	2215044,31
2686	524642,96	2215040,83
2683	524640,59	2215039,68
Контур 12		
2687	524635,09	2215070,37
2688	524634,45	2215073,5
2689	524636,42	2215073,83
2690	524637,06	2215070,7
2687	524635,09	2215070,37
Контур 13		
2691	524629,57	2215105,53
2692	524629,18	2215108,23
2693	524633,37	2215108,94
2694	524633,75	2215106,25
2691	524629,57	2215105,53
Контур 14		
2699	524627,51	2215134,09
2700	524627,18	2215136,06
2701	524629,15	2215136,39
2702	524629,48	2215134,42
2699	524627,51	2215134,09
Контур 15		
2695	524645,60	2215138,59
2696	524645,27	2215140,56
2697	524647,24	2215140,89
2698	524647,57	2215138,92
2695	524645,60	2215138,59
Контур 16		
2711	524618,29	2215169,53
2712	524617,29	2215174,04
2713	524619,51	2215174,36
2714	524620,51	2215169,85
2711	524618,29	2215169,53
Контур 17		
2707	524600,75	2215131,42
2708	524600,41	2215133,39
2709	524602,39	2215133,72
2710	524602,72	2215131,75
2707	524600,75	2215131,42
Контур 18		
2715	524595,24	2215166,65
2716	524594,91	2215168,62
2717	524596,88	2215168,95
2718	524597,21	2215166,98
2715	524595,24	2215166,65
Контур 19		
2719	524614,09	2215192,30
2720	524613,76	2215194,27
2721	524615,73	2215194,60
2722	524616,06	2215192,63
2719	524614,09	2215192,30
Контур 20		
2755	524613,67	2215196,89
2756	524613,34	2215198,86
2757	524615,31	2215199,20
2758	524615,64	2215197,22
2755	524613,67	2215196,89
Контур 21		
2723	524594,46	2215189,12
2724	524594,13	2215191,09
2725	524596,1	2215191,42
2726	524596,43	2215189,45
2723	524594,46	2215189,12
Контур 22		
2727	524590,29	2215195,02
2728	524589,96	2215197,00
2729	524591,93	2215197,33
2730	524592,27	2215195,35
2727	524590,29	2215195,02
Контур 23		
2731	524612,08	2215217,10
2732	524612,17	2215219,10
2733	524614,16	2215219,01
2734	524614,07	2215217,01
2731	524612,08	2215217,1
Контур 24		
2735	524589,06	2215217,96
2736	524589,28	2215221,37
2737	524591,55	2215221,24
2738	524591,32	2215217,82
2735	524589,06	2215217,96
Контур 25		
2743	524594,71	2215243,14
2744	524595,12	2215245,09
2745	524597,08	2215244,68
2746	524596,67	2215242,72
Контур 26		
2751	524595,77	2215248,72
2752	524596,08	2215250,69
2753	524598,06	2215250,38
2754	524597,74	2215248,40
2751	524595,77	2215248,72
Контур 27		
2739	524614,66	2215237,19
2740	524615,08	2215239,15
2741	524617,03	2215238,73
2742	524616,62	2215236,77
2739	524614,66	2215237,19
Контур 28		
2747	524618,52	2215243,33
2748	524618,94	2215245,28
2749	524620,90	2215244,87
2750	524620,48	2215242,91
Контур 29		
2759	524622,93	2215274,23
2760	524623,35	2215276,18
2761	524625,30	2215275,77

омер характерной точки	Координаты, м	
	X	Y
2762	524624,89	2215273,81
2759	524622,93	2215274,23
Контур 30		
2763	524626,41	2215276,4
2764	524626,83	2215278,35
2765	524628,78	2215277,94
2766	524628,37	2215275,98
2763	524626,41	2215276,4
Контур 31		
2767	524601,99	2215277,55
2768	524602,40	2215279,50
2769	524604,36	2215279,09
2770	524603,94	2215277,13
Контур 32		
2771	524604,34	2215281,68
2772	524604,76	2215283,63
2773	524606,71	2215283,22
2774	524606,30	2215281,26
2771	524604,34	2215281,68
Контур 33		
2775	524631,64	2215300,89
2776	524634,14	2215304,4
2777	524635,62	2215303,38
2778	524634,99	2215300,94
2779	524633,87	2215299,36
Контур 34		
2780	524610,37	2215306,25
2781	524609,97	2215312,31
2782	524612,65	2215312,46
2783	524613,05	2215306,40
2780	524610,37	2215306,25
Контур 35		
2784	524631,11	2215347,86
2785	524629,43	2215349,60
2786	524633,68	2215353,53
2787	524635,36	2215351,79
2784	524631,11	2215347,86
Контур 36		
2796	524655,17	2215350,52
2797	524654,41	2215352,79
2798	524659,64	2215354,70
2799	524660,40	2215352,43
2796	524655,17	2215350,52
Контур 37		
2788	524658,61	2215331,64
2789	524657,91	2215333,51
2790	524659,78	2215334,21
2791	524660,48	2215332,34
2788	524658,61	2215331,64
Контур 38		
2800	524663,02	2215332,88
2801	524662,31	2215334,75
2802	524664,19	2215335,45
2803	524664,89	2215333,58
2800	524663,02	2215332,88
Контур 39		
2792	524693,40	2215337,26
2793	524692,82	2215340,43
2794	524696,84	2215341,19
2795	524697,42	2215338,02
2792	524693,40	2215337,26
Контур 40		
2808	524725,09	2215365,99
2809	524724,74	2215367,96
2810	524726,70	2215368,32
2811	524726,83	2215367,48
3846	524726,64	2215367,52
3847	524726,18	2215367,41
3848	524725,89	2215367,16
3849	524725,73	2215366,69
3850	524725,79	2215366,12
2808	524725,09	2215365,99
Контур 41		
2804	524726,82	2215345,31
2805	524726,48	2215347,28
2806	524728,45	2215347,62
2807	524728,79	2215345,65
2804	524726,82	2215345,31
Контур 42		
2812	524758,41	2215342,41
2813	524758,09	2215344,38
2814	524760,07	2215344,7
2815	524760,39	2215342,73
2812	524758,41	2215342,41
Контур 43		
2816	524759,22	2215346,63
2817	524758,90	2215348,61
2818	524760,87	2215348,92
2819	524761,19	2215346,95
2816	524759,22	2215346,63
Контур 44		
2820	524753,40	2215372,22
2821	524753,02	2215374,51
2822	524756,17	2215374,99
2823	524756,55	2215372,7
2820	524753,40	2215372,22
Контур 45		
2824	524790,91	2215348,14
2825	524790,59	2215350,12
2826	524792,57	2215350,43
2827	524792,88	2215348,46
2824	524790,91	2215348,14
Контур 46		
2828	524794,52	2215347,91
2829	524794,21	2215349,89
2830	524796,18	2215350,21
2831	524796,50	2215348,23
2828	524794,52	2215347,91
Контур 47		
2832	524789,11	2215378,49
2833	524788,79	2215380,46
2834	524790,77	2215380,78
2835	524791,09	2215378,81
2832	524789,11	2215378,49
Контур 48		
2840	524812,82	2215382,11
2841	524812,50	2215384,08
2842	524814,48	2215384,40
2843	524814,80	2215382,43
2840	524812,82	2215382,11
Контур 49		
2836	524818,06	2215361,11
2837	524817,74	2215363,09
2838	524819,71	2215363,41
2839	524820,03	2215361,43
2836	524818,06	2215361,11
Контур 50		
2844	524879,22	2215371,29
2845	524878,90	2215373,26
2846	524880,87	2215373,58
2847	524881,19	2215371,6
2844	524879,22	2215371,29

омер характерной точки	Координаты, м	
	X	Y
Контур 51		
2848	524875,32	2215393,08
2849	524875,00	2215395,06
2850	524876,97	2215395,38
2851	524877,29	2215393,4
2848	524875,32	2215393,08
Контур 52		
2856	524894,28	2215396,63
2857	524893,91	2215398,6
2858	524895,87	2215398,97
2859	524896,24	2215397,00
2856	524894,28	2215396,63
Контур 53		
2852	524899,30	2215367,24
2853	524898,98	2215369,21
2854	524900,95	2215369,53
2855	524901,27	2215367,56
2852	524899,30	2215367,24
Контур 54		
2860	524930,98	2215380,00
2861	524930,65	2215382,22
2862	524934,39	2215383,00
2863	524934,72	2215380,78
2860	524930,98	2215380,00
Контур 55		
2864	524936,3	2215381,53
2865	524935,98	2215383,51
2866	524937,96	2215383,82
2867	524938,28	2215381,85
2864	524936,3	2215381,53
Контур 56		
2868	524963,19	2215385,51
2869	524962,77	2215388,09
2870	524967,44	2215388,79
2871	524967,86	2215386,21
2868	524963,19	2215385,51
Контур 57		
2876	524960,34	2215409,91
2877	524960,03	2215411,88
2878	524962,00	2215412,20
2879	524962,32	2215410,23
2876	524960,34	2215409,91
Контур 58		
2872	524969,81	2215387,32
2873	524969,49	2215389,29
2874	524971,46	2215389,61
2875	524971,78	2215387,64
2872	524969,81	2215387,32
Контур 59		
2888	524989,55	2215413,11
2889	524989,23	2215415,09
2890	524991,21	2215415,41
2891	524991,52	2215413,43
2888	524989,55	2215413,11
Контур 60		
2880	524996,28	2215392,2
2881	524995,96	2215394,18
2882	524997,94	2215394,5
2883	524998,25	2215392,52
2880	524996,28	2215392,2
Контур 61		
2884	524999,80	2215392,29
2885	524999,48	2215394,26
2886	525001,46	2215394,58
2887	525001,78	2215392,61
2884	524999,80	2215392,29
Контур 62		
2892	525023,29	2215396,65
2893	525022,97	2215398,63
2894	525024,95	2215398,95
2895	525025,27	2215396,97
2892	525023,29	2215396,65
Контур 63		
2900	525019,82	2215418,45
2901	525019,50	2215420,43
2902	525021,48	2215420,75
2903	525021,80	2215418,77
2900	525019,82	2215418,45
Контур 64		
2896	525029,59	2215397,47
2897	525029,27	2215399,44
2898	525031,24	2215399,76
2899	525031,56	2215397,79
2896	525029,59	2215397,47
Контур 65		
2904	525068,81	2215403,47
2905	525067,52	2215406,48
2906	525069,71	2215407,52
2907	525071,00	2215404,51
2904	525068,81	2215403,47
Контур 66		
2908	525092,01	2215416,37
2909	525090,89	2215418,03
2910	525092,55	2215419,15
2911	525093,67	2215417,49
2908	525092,01	2215416,37
Контур 67		
2912	525102,45	2215424,13
2913	525101,33	2215425,79
2914	525102,99	2215426,9
2915	525104,11	2215425,24
2912	525102,45	2215424,13
Контур 68		
2916	525115,37	2215424,59
2917	525114,13	2215426,16
2918	525115,71	2215427,39
2919	525116,94	2215425,82
2916	525115,37	2215424,59
Контур 69		
2920	525130,29	2215443,71
2921	525129,18	2215445,37
2922	525130,84	2215446,49
2923	525131,95	2215444,83
2920	525130,29	2215443,71
Контур 70		
2924	525143,61	2215447,56
2925	525142,49	2215449,22
2926	525144,15	2215450,33
2927	525145,27	2215448,67
2924	525143,61	2215447,56
Контур 71		
2928	525157,24	2215465,26
2929	525156,12	2215466,92
2930	525157,78	2215468,04
2931	525158,90	2215466,38
2928	525157,24	2215465,26
Контур 72		
2932	525170,26	2215467,82
2933	525169,02	2215469,38
2934	525170,58	2215470,63
2935	525171,83	2215469,07
2932	525170,26	2215467,82

омер характерной точки	Координаты, м	
	X	Y
Контур 73		
2936	525184,34	2215485,93
2937	525183,09	2215487,49
2938	525184,66	2215488,74
2939	525185,90	2215487,18
2936	525184,34	2215485,93
Контур 74		
2940	525198,94	2215490,27
2941	525197,69	2215491,83
2942	525199,25	2215493,08
2943	525200,50	2215491,51
2940	525198,94	2215490,27
Контур 75		
2944	525210,80	2215506,47
2945	525209,56	2215508,03
2946	525211,12	2215509,28
2947	525212,37	2215507,71
2944	525210,80	2215506,47
Контур 76		
2948	525223,64	2215510,01
2949	525222,40	2215511,57
2950	525223,96	2215512,82
2951	525225,21	2215511,26
2948	525223,64	2215510,01
Контур 77		
2952	525239,88	2215521,24
2953	525238,63	2215522,8
2954	525240,19	2215524,05
2955	525241,44	2215522,49
2952	525239,88	2215521,24
Контур 78		
2960	525228,33	2215553,11
2961	525227,52	2215554,12
2962	525229,09	2215555,36
2963	525229,91	2215554,34
2960	525228,33	2215553,11
Контур 79		
2956	525246,53	2215528,51
2957	525245,28	2215530,07
2958	525246,84	2215531,32
2959	525248,09	2215529,76
2956	525246,53	2215528,51
Контур 80		
2968	525251,31	2215570,38
2969	525250,07	2215571,95
2970	525251,63	2215573,19
2971	525252,88	2215571,63
2968	525251,31	2215570,38
Контур 81		
2964	525260,87	2215538,23
2965	525259,62	2215539,79
2966	525261,18	2215541,04
2967	525262,43	2215539,47
2964	525260,87	2215538,23
Контур 82		
2972	525271,11	2215547,87
2973	525269,86	2215549,44
2974	525271,43	2215550,68
2975	525272,68	2215549,12
2972	525271,11	2215547,87
Контур 83		
2976	525261,85	2215580,71
2977	525260,61	2215582,27
2978	525262,17	2215583,52
2979	525263,42	2215581,96
2976	525261,85	2215580,71
Контур 84		
2988	525269,42	2215584,85
2989	525268,18	2215586,41
2990	525269,74	2215587,66
2991	525270,99	2215586,1
2988	525269,42	2215584,85
Контур 85		
2980	525277,82	2215560,2
2981	525276,57	2215561,77
2982	525278,14	2215563,01
2983	525279,38	2215561,45
2980	525277,82	2215560,2
Контур 86		
2984	525285,62	2215559,98
2985	525284,37	2215561,54
2986	525285,93	2215562,79
2987	525287,18	2215561,22
2984	525285,62	2215559,98
Контур 87		
2996	525285,44	2215596,47
2997	525284,50	2215598,23
2998	525286,26	2215599,18
2999	525287,21	2215597,42
2996	525285,44	2215596,47
Контур 88		
2992	525295,82	2215572,73
2993	525294,87	2215574,49
2994	525296,63	2215575,44
2995	525297,58	2215573,68
2992	525295,82	2215572,73
Контур 89		
3000	525289,44	2215601,24
3001	525288,80	2215603,14
3002	525290,69	2215603,78
3003	525291,34	2215601,89
3000	525289,44	2215601,24
Контур 90		
3004	525312,13	2215580,78
3005	525311,77	2215582,75
3006	525313,74	2215583,11
3007	525314,10	2215581,15
3004	525312,13	2215580,78
Контур 91		
3012	525315,99	2215582,07
3013	525315,63	2215584,04
3014	525317,60	2215584,40
3015	525317,96	2215582,44
3012	525315,99	2215582,07
Контур 92		
3016	525311,48	2215608,81
3017	525311,12	2215610,78
3018	525313,09	2215611,14
3019	525313,45	2215609,17
3016	525311,48	2215608,81
Контур 93		
3024	525340,40	2215612,71
3025	525340,14	2215614,69
3026	525342,13	2215614,95
3027	525342,39	2215612,97
3024	525340,40	2215612,71
Контур 94		
3008	525337,75	2215584,43
3009	525337,89	2215586,42
3010	525339,89	2215586,29
3011	525339,75	2215584,29
3008	525337,75	2215584,43

омер характерной точки	Координаты, м	
	X	Y
Контур 95		
3020	525345,52	2215575,37
3021	525345,16	2215577,34
3022	525347,12	2215577,70
3023	525347,48	2215575,73
3020	525345,52	2215575,37
Контур 96		
3032	525367,29	2215589,08
3033	525366,93	2215591,05
3034	525368,90	2215591,41
3035	525369,26	2215589,44
3032	525367,29	2215589,08
Контур 97		
3028	525372,35	2215583,40
3029	525371,99	2215585,37
3030	525373,96	2215585,73
3031	525374,32	2215583,76
3028	525372,35	2215583,40
Контур 98		
3036	525397,21	2215594,09
3037	525396,84	2215596,06
3038	525400,78	2215596,8
3039	525401,14	2215594,83
3036	525397,21	2215594,09
Контур 99		
3040	525428,44	2215599,32
3041	525428,08	2215601,29
3042	525430,05	2215601,65
3043	525430,41	2215599,68
3040	525428,44	2215599,32
Контур 100		
3044	525456,50	2215603,94
3045	525456,14	2215605,91
3046	525458,11	2215606,27
3047	525458,47	2215604,30
3044	525456,50	2215603,94
Контур 101		
3048	525486,68	2215609,14
3049	525486,32	2215611,11
3050	525488,29	2215611,47
3051	525488,65	2215609,51
3048	525486,68	2215609,14
Контур 102		
3056	525513,81	2215636,29
3057	525513,45	2215638,25
3058	525515,42	2215638,62
3059	525515,78	2215636,65
3056	525513,81	2215636,29
Контур 103		
3052	525518,82	2215614,52
3053	525518,46	2215616,49
3054	525520,43	2215616,85
3055	525520,79	2215614,88
3052	525518,82	2215614,52
Контур 104		
3064	525538,57	2215648,27
3065	525538,21	2215650,23
3066	525540,17	2215650,59
3067	525540,53	2215648,63
3064	525538,57	2215648,27
Контур 105		
3060	525544,27	2215618,8
3061	525543,91	2215620,77
3062	525545,88	2215621,13
3063	525546,24	2215619,16
3060	525544,27	2215618,8
Контур 106		
3072	525566,12	2215652,27
3073	525565,76	2215654,23
3074	525567,73	2215654,6
3075	525568,09	2215652,63
3072	525566,12	2215652,27
Контур 107		
3068	525574,19	2215623,96
3069	525573,82	2215625,93
3070	525575,79	2215626,29
3071	525576,15	2215624,32
3068	525574,19	2215623,96
Контур 108		
3076	525601,76	2215617,98
3077	525601,39	2215619,95
3078	525603,36	2215620,31
3079	525603,72	2215618,34
3076	525601,76	2215617,98
Контур 109		
3084	525599,31	2215658,42
3085	525598,95	2215660,38
3086	525600,91	2215660,74
3087	525601,27	2215658,78
3084	525599,31	2215658,42
Контур 110		
3080	525604,72	2215629,53
3081	525604,35	2215631,50
3082	525606,32	2215631,86
3083	525606,68	2215629,89
3080	525604,72	2215629,53
Контур 111		
3088	525627,19	2215663,02
3089	525626,49	2215666,36
3090	525628,82	2215666,71
3091	525629,52	2215663,37
3088	525627,19	2215663,02
Контур 112		
3092	525656,46	2215668,19
3093	525656,08	2215670,28
3094	525659,29	2215670,91
3095	525659,68	2215668,82
3092	525656,46	2215668,19
Контур 113		
3096	525660,39	2215668,57
3097	525660,03	2215670,53
3098	525662,00	2215670,89
3099	525662,36	2215668,93
3096	525660,39	2215668,57
Контур 114		
3100	525692,67	2215644,21
3101	525692,31	2215646,17
3102	525694,27	2215646,53
3103	525694,63	2215644,57
3100	525692,67	2215644,21
Контур 115		
3108	525721,16	2215646,59
3109	525720,8	2215648,55
3110	525722,77	2215648,92
3111	525723,13	2215646,95
3108	525721,16	2215646,59
Контур 116		
3104	525725,79	2215644,37
3105	525725,43	2215646,33
3106	525727,40	2215646,69
3107	525727,76	2215644,73
3104	525725,79	2215644,37

омер характерной точки	Координаты, м	
	X	Y
Контур 117		
3112	525722,31	2215651,86
3113	525721,94	2215653,82
3114	525723,91	2215654,18
3115	525724,27	2215652,22
3112	525722,31	2215651,86
Контур 118		
3120	525748,12	2215655,89
3121	525747,76	2215657,86
3122	525749,73	2215658,22
3123	525750,09	2215656,25
3120	525748,12	2215655,89
Контур 119		
3116	525751,01	2215651,19
3117	525750,65	2215653,16
3118	525752,62	2215653,52
3119	525752,98	2215651,56
3116	525751,01	2215651,19
Контур 120		
3124	525751,48	2215656,46
3125	525751,11	2215658,42
3126	525753,08	2215658,79
3127	525753,44	2215656,82
3124	525751,48	2215656,46
Контур 121		
3128	525777,00	2215660,88
3129	525776,64	2215662,85
3130	525778,61	2215663,21
3131	525778,97	2215661,24
3128	525777,00	2215660,88
Контур 122		
3132	525791,29	2215662,84
3133	525790,93	2215664,81
3134	525792,89	2215665,17
3135	525793,26	2215663,20
3132	525791,29	2215662,84
Контур 123		
3136	525807,24	2215665,8
3137	525806,88	2215667,77
3138	525808,84	2215668,13
3139	525809,21	2215666,16
3136	525807,24	2215665,8
Контур 124		
3140	525817,75	2215664,36
3141	525817,39	2215666,33
3142	525819,36	2215666,69
3143	525819,72	2215664,73
3140	525817,75	2215664,36
Контур 125		
3144	525823,63	2215668,1
3145	525823,26	2215670,07
3146	525825,23	2215670,43
3147	525825,59	2215668,47
3144	525823,63	2215668,1
Контур 126		
3148	525836,78	2215670,73
3149	525836,42	2215672,7
3150	525838,39	2215673,06
3151	525838,75	2215671,1
3148	525836,78	2215670,73
Контур 127		
3152	525858,66	2215673,74
3153	525858,30	2215675,71
3154	525860,27	2215676,07
3155	525860,63	2215674,1
3152	525858,66	2215673,74
Контур 128		
3156	525866,39	2215675,56
3157	525866,03	2215677,53
3158	525868,00	2215677,89
3159	525868,36	2215675,92
3156	525866,39	2215675,56
Контур 129		
3160	525893,09	2215679,58
3161	525892,72	2215682,00
3162	525897,18	2215682,90
3163	525897,55	2215680,48
3160	525893,09	2215679,58
Контур 130		
3164	525923,66	2215684,2
3165	525923,22	2215686,7
3166	525929,51	2215687,99
3167	525929,95	2215685,49
3164	525923,66	2215684,2
Контур 131		
3168	525956,48	2215690,26
3169	525956,12	2215692,23
3170	525958,08	2215692,59
3171	525958,44	2215690,63
3168	525956,48	2215690,26
Контур 132		
3172	525960,63	2215691,1
3173	525960,27	2215693,07
3174	525962,23	2215693,43
3175	525962,60	2215691,46
3172	525960,63	2215691,10
Контур 133		
3176	525981,77	2215690,02
3177	525981,41	2215691,99
3178	525983,38	2215692,35
3179	525983,74	2215690,38
3176	525981,77	2215690,02
Контур 134		
3180	525991,61	2215695,87
3181	525991,25	2215697,84
3182	525993,21	2215698,2
3183	525993,57	2215696,23
3180	525991,61	2215695,87
Контур 135		
3184	526016,23	2215696,19
3185	526015,86	2215698,16
3186	526017,83	2215698,52
3187	526018,19	2215696,55
3184	526016,23	2215696,19
Контур 136		
3188	526021,27	2215700,55
3189	526020,80	2215703,22
3190	526024,25	2215703,84
3191	526024,72	2215701,18
3188	526021,27	2215700,55
Контур 137		
3196	526048,62	2215704,91
3197	526048,11	2215707,76
3198	526051,98	2215708,46
3199	526052,49	2215705,62
3196	526048,62	2215704,91
Контур 138		
3192	526049,75	2215701,87
3193	526049,39	2215703,84
3194	526051,35	2215704,2
3195	526051,71	2215702,23
3192	526049,75	2215701,87

омер характерной точки	Координаты, м	
	X	Y
Контур 139		
3200	526078,91	2215710,75
3201	526078,55	2215712,72
3202	526080,51	2215713,08
3203	526080,88	2215711,11
3200	526078,91	2215710,75
Контур 140		
3204	526082,92	2215711,03
3205	526082,56	2215712,99
3206	526084,53	2215713,35
3207	526084,89	2215711,39
3204	526082,92	2215711,03
Контур 141		
3212	526106,41	2215743,15
3213	526106,08	2215745,13
3214	526108,05	2215745,46
3215	526108,38	2215743,48
3212	526106,41	2215743,15
Контур 142		
3208	526110,47	2215715,71
3209	526110,10	2215717,67
3210	526112,06	2215718,04
3211	526112,43	2215716,07
3208	526110,47	2215715,71
Контур 143		
3216	526122,23	2215717,05
3217	526121,87	2215719,01
3218	526123,83	2215719,38
3219	526124,20	2215717,41
3216	526122,23	2215717,05
Контур 144		
3220	526117,83	2215743,24
3221	526117,47	2215745,2
3222	526119,43	2215745,57
3223	526119,80	2215743,6
3220	526117,83	2215743,24
Контур 145		
3228	526131,35	2215744,48
3229	526130,98	2215746,45
3230	526132,95	2215746,81
3231	526133,32	2215744,85
3228	526131,35	2215744,48
Контур 146		
3232	526134,61	2215747,13
3233	526134,24	2215749,09
3234	526136,21	2215749,46
3235	526136,57	2215747,49
3232	526134,61	2215747,13
Контур 147		
3224	526139,18	2215720,43
3225	526138,81	2215722,4
3226	526140,78	2215722,76
3227	526141,14	2215720,8
3224	526139,18	2215720,43
Контур 148		
3240	526152,10	2215748,76
3241	526151,73	2215750,73
3242	526153,70	2215751,1
3243	526154,07	2215749,13
3240	526152,10	2215748,76
Контур 149		
3244	526156,02	2215748,54
3245	526155,65	2215750,51
3246	526157,62	2215750,88
3247	526157,98	2215748,91
3244	526156,02	2215748,54
Контур 150		
3236	526157,24	2215723,03
3237	526156,88	2215725,00
3238	526158,84	2215725,37
3239	526159,21	2215723,4
3236	526157,24	2215723,03
Контур 151		
3248	526169,14	2215725,03
3249	526168,77	2215727,00
3250	526170,74	2215727,36
3251	526171,10	2215725,4
3248	526169,14	2215725,03
Контур 152		
3252	526187,36	2215756,28
3253	526186,90	2215758,71
3254	526190,11	2215759,37
3255	526190,13	2215759,22
3335	526189,18	2215758,61
3334	526188,46	2215757,24
3333	526188,45	2215756,51
3252	526187,36	2215756,28
Контур 153		
3256	526193,48	2215728,73
3257	526193,11	2215730,69
3258	526195,08	2215731,06
3259	526195,45	2215729,09
3256	526193,48	2215728,73
Контур 154		
3260	526203,72	2215731,03
3261	526203,36	2215733,00
3262	526205,32	2215733,36
3263	526205,69	2215731,40
3260	526203,72	2215731,03
Контур 155		
3264	526223,81	2215733,92
3265	526223,45	2215735,88
3266	526225,41	2215736,25
3267	526225,78	2215734,28
3264	526223,81	2215733,92
Контур 156		
3268	526256,37	2215739,47
3269	526256,00	2215741,44
3270	526257,97	2215741,80
3271	526258,34	2215739,84
3268	526256,37	2215739,47
Контур 157		
3272	526265,68	2215741,58
3273	526265,31	2215743,54
3274	526267,28	2215743,91
3275	526267,65	2215741,94
3272	526265,68	2215741,58
Контур 158		
3276	526289,76	2215744,77
3277	526289,23	2215747,14
3278	526296,30	2215748,74
3279	526296,83	2215746,37
3276	526289,76	2215744,77
Контур 159		
3280	526316,52	2215749,48
3281	526316,00	2215751,63
3282	526320,60	2215752,68
3283	526321,11	2215750,52
3280	526316,52	2215749,48
Контур 160		
3284	526341,28	2215753,69
3285	526340,75	2215756,06

омер характерной точки	Координаты, м	
	X	Y
3286	526344,77	2215756,88
3287	526345,30	2215754,51
3284	526341,28	2215753,69
Контур 161		
3288	526355,17	2215751,58
3289	526354,80	2215753,54
3290	526356,77	2215753,91
3291	526357,14	2215751,94
3288	526355,17	2215751,58
Контур 162		
3292	526373,49	2215759,09
3293	526375,87	2215760,24
3294	526377,48	2215756,51
3295	526375,09	2215755,37
3292	526373,49	2215759,09
Контур 163		
3304	526388,26	2215746,71
3305	526388,66	2215748,67
3306	526390,62	2215748,28
3307	526390,22	2215746,32
3304	526388,26	2215746,71
Контур 164		
3296	526379,11	2215796,96
3297	526377,98	2215799,17
3298	526383,77	2215802,17
3299	526384,89	2215799,95
3296	526379,11	2215796,96
Контур 165		
3300	526384,68	2215806,95
3301	526385,77	2215808,63
3302	526387,45	2215807,54
3303	526386,36	2215805,86
3300	526384,68	2215806,95
Контур 166		
3312	526391,14	2215831,54
3313	526391,53	2215833,50
3314	526395,88	2215832,7
3315	526395,49	2215830,73
3312	526391,14	2215831,54
Контур 167		
3320	526405,27	2215860,39
3321	526405,67	2215862,35
3322	526407,63	2215861,95
3323	526407,23	2215859,99
3320	526405,27	2215860,39
Контур 168		
3316	526405,44	2215853,20
3317	526405,83	2215855,16
3318	526406,86	2215854,95
3319	526406,39	2215853,01
3316	526405,44	2215853,20
Контур 169		
3308	526416,36	2215746,51
3309	526416,76	2215748,47
3310	526418,72	2215748,07
3311	526418,32	2215746,11
3308	526416,36	2215746,51
Контур 170		
3324	526418,58	2215762,23
3325	526418,59	2215764,23
3326	526420,59	2215764,23
3327	526420,58	2215762,23
3324	526418,58	2215762,23
Контур 171		
3328	526423,70	2215766,41
3329	526423,88	2215768,4
3330	526425,87	2215768,22
3331	526425,69	2215766,23
3328	526423,70	2215766,41
Контур 172		
3336	526481,35	2215785,58
3337	526480,69	2215790,39
3338	526483,36	2215790,63
3339	526484,02	2215785,82
3336	526481,35	2215785,58
Контур 173		
3340	526512,79	2215780,29
3341	526512,20	2215783,09
3342	526515,73	2215783,72
3343	526516,32	2215780,92
3340	526512,79	2215780,29
Контур 174		
3344	526542,57	2215748,44
3345	526542,97	2215750,4
3346	526544,93	2215750,01
3347	526544,54	2215748,05
3344	526542,57	2215748,44
Контур 175		
3348	526575,06	2215742,11
3349	526575,46	2215744,07
3350	526577,42	2215743,68
3351	526577,02	2215741,72
3348	526575,06	2215742,11
Контур 176		
3352	526643,94	2215731,94
3353	526644,43	2215733,88
3354	526646,37	2215733,4
3355	526645,88	2215731,46
3352	526643,94	2215731,94
Контур 177		
3356	526678,85	2215723,61
3357	526679,36	2215725,54
3358	526681,30	2215725,03
3359	526680,79	2215723,1
3356	526678,85	2215723,61
Контур 178		
3360	526715,81	2215716,16
3361	526716,27	2215718,11
3362	526718,21	2215717,65
3363	526717,75	2215715,7
3360	526715,81	2215716,16
Контур 179		
3364	526731,63	2215715,12
3365	526731,92	2215716,57
3366	526733,88	2215716,17
3367	526733,59	2215714,73
3364	526731,63	2215715,12
Контур 180		
3368	526748,86	2215708,51
3369	526749,32	2215710,46
3370	526751,26	2215710,00
3371	526750,81	2215708,06
3368	526748,86	2215708,51
Контур 181		
3372	526774,52	2215705,30
3373	526774,82	2215706,78
3374	526776,75	2215706,33
3375	526776,48	2215704,90
3372	526774,52	2215705,3 0
Контур 182		
3376	526780,86	2215701,35
3377	526781,36	2215703,28

омер характерной точки	Координаты, м	
	X	Y
3378	526783,30	2215702,78
3379	526782,80	2215700,85
3376	526780,86	2215701,35
Контур 183		
3380	526783,71	2215717,01
3381	526784,21	2215718,94
3382	526786,15	2215718,44
3383	526785,65	2215716,51
3380	526783,71	2215717,01
Контур 184		
3384	526813,33	2215693,03
3385	526813,76	2215694,98
3386	526815,72	2215694,56
3387	526815,29	2215692,60
3384	526813,33	2215693,03
Контур 185		
3388	526819,64	2215714,75
3389	526820,10	2215716,70
3390	526822,04	2215716,25
3391	526821,59	2215714,30
3388	526819,64	2215714,75
Контур 186		
3392	526819,86	2215692,82
3393	526820,29	2215694,77
3394	526822,24	2215694,35
3395	526821,81	2215692,39
3392	526819,86	2215692,82
Контур 187		
3396	526823,27	2215707,63
3397	526823,69	2215709,59
3398	526825,65	2215709,16
3399	526825,22	2215707,21
3396	526823,27	2215707,63
Контур 188		
3400	526849,58	2215685,02
3401	526850,10	2215686,95
3402	526852,03	2215686,43
3403	526851,51	2215684,5
3400	526849,58	2215685,02
Контур 189		
3404	526852,39	2215701,97
3405	526853,48	2215704,33
3406	526857,65	2215702,35
3407	526856,56	2215699,98
3404	526852,39	2215701,97
Контур 190		
3408	526872,97	2215695,26
3409	526873,19	2215697,25
3410	526875,18	2215697,03
3411	526874,96	2215695,04
3408	526872,97	2215695,26
Контур 191		
3412	526883,05	2215693,88
3413	526883,71	2215695,76
3414	526885,60	2215695,1
3415	526884,94	2215693,22
3412	526883,05	2215693,88
Контур 192		
3416	526893,92	2215690,8
3417	526894,74	2215692,63
3418	526896,57	2215691,81
3419	526895,75	2215689,99
3416	526893,92	2215690,8
Контур 193		
3420	526899,05	2215668,20
3421	526900,72	2215670,03
3422	526904,08	2215667,07
3423	526904,45	2215663,43
3420	526899,05	2215668,20
Контур 194		
3424	526907,59	2215683,07
3425	526908,62	2215685,33
3426	526915,23	2215682,45
3427	526914,19	2215680,19
3424	526907,59	2215683,07
Контур 195		
3428	526931,84	2215671,6
3429	526933,56	2215673,93
3430	526938,69	2215670,50
3431	526936,97	2215668,17
3428	526931,84	2215671,6
Контур 196		
3432	526939,09	2215638,65
3433	526940,49	2215640,08
3434	526941,92	2215638,68
3435	526940,52	2215637,25
3432	526939,09	2215638,65
Контур 197		
3436	526963,40	2215645,23
3437	526964,80	2215646,66
3438	526966,23	2215645,26
3439	526964,83	2215643,83
3436	526963,40	2215645,23
Контур 198		
3440	526970,10	2215637,63
3441	526971,50	2215639,06
3442	526972,93	2215637,66
3443	526971,53	2215636,23
3440	526970,10	2215637,63
Контур 199		
3444	526970,93	2215608,15
3445	526972,43	2215609,47
3446	526973,75	2215607,96
3447	526972,25	2215606,64
3444	526970,93	2215608,15
Контур 200		
3452	526980,98	2215598,19
3453	526979,68	2215599,71
3454	526980,89	2215600,74
3455	526982,19	2215599,22
3452	526980,98	2215598,19
Контур 201		
3448	526983,27	2215622,14
3449	526984,76	2215623,47
3450	526986,09	2215621,97
3451	526984,59	2215620,64
3448	526983,27	2215622,14
Контур 202		
3456	526990,90	2215609,37
3457	526992,36	2215610,73
3458	526993,73	2215609,27
3459	526992,26	2215607,91
3456	526990,90	2215609,37
Контур 203		
3460	526991,82	2215584,01
3461	526990,52	2215585,52
3462	526992,04	2215586,83
3463	526993,34	2215585,31
3460	526991,82	2215584,01
Контур 204		
3464	526995,86	2215578,9
3465	526996,03	2215580,9

омер характерной точки	Координаты, м	
	X	Y
3466	526998,02	2215580,73
3467	526997,85	2215578,73
3464	526995,86	2215578,9
Контур 205		
3468	526998,34	2215574,63
3469	526999,36	2215576,35
3470	527001,08	2215575,32
3471	527000,06	2215573,61
3468	526998,34	2215574,63
Контур 206		
3472	527011,55	2215572,81
3473	527012,14	2215574,82
3474	527014,03	2215574,17
3475	527013,47	2215572,25
3472	527011,55	2215572,81
Контур 207		
3476	527009,87	2215599,51
3477	527010,20	2215604,65
3478	527013,74	2215604,42
3479	527013,41	2215599,28
3476	527009,87	2215599,51
Контур 208		
3480	527014,85	2215589,68
3481	527015,67	2215591,51
3482	527017,49	2215590,68
3483	527016,67	2215588,86
3480	527014,85	2215589,68
Контур 209		
3484	527019,63	2215569,75
3485	527019,80	2215571,74
3486	527021,79	2215571,57
3487	527021,62	2215569,58
3484	527019,63	2215569,75
Контур 210		
3488	527035,37	2215567,61
3489	527035,63	2215569,94
3490	527042,06	2215569,56
3491	527041,79	2215567,23
3488	527035,37	2215567,61
Контур 211		
3492	527068,42	2215565,29
3493	527068,59	2215567,03
3494	527070,6	2215566,85
3495	527070,41	2215565,07
3492	527068,42	2215565,29
Контур 212		
3496	527084,47	2215580,97
3497	527084,69	2215582,96
3498	527086,68	2215582,74
3499	527086,46	2215580,75
3496	527084,47	2215580,97
Контур 213		
3500	527112,88	2215579,85
3501	527113,10	2215581,84
3502	527115,09	2215581,62
3503	527114,87	2215579,63
3500	527112,88	2215579,85
Контур 214		
3504	527128,28	2215576,9
3505	527128,50	2215578,89
3506	527130,49	2215578,67
3507	527130,27	2215576,68
3504	527128,28	2215576,9
Контур 215		
3508	527142,83	2215577,09
3509	527143,05	2215579,08
3510	527145,03	2215578,86
3511	527144,81	2215576,87
3508	527142,83	2215577,09
Контур 216		
3516	527173,05	2215572,81
3517	527173,27	2215574,8
3518	527175,26	2215574,58
3519	527175,04	2215572,59
3516	527173,05	2215572,81
Контур 217		
3524	527176,60	2215573,42
3525	527176,82	2215575,41
3526	527178,81	2215575,19
3527	527178,59	2215573,2
3524	527176,60	2215573,42
Контур 218		
3512	527171,61	2215556,65
3513	527171,74	2215557,85
3514	527173,73	2215557,66
3515	527173,60	2215556,43
3512	527171,61	2215556,65
Контур 219		
2703	524622,62	2215136,24
2704	524621,87	2215140,95
2705	524624,65	2215141,41
2706	524625,40	2215136,70
2703	524622,62	2215136,24
Контур 220		
3520	527175,14	2215555,72
3521	527175,26	2215557,54
3522	527177,25	2215557,36
3523	527177,14	2215555,59
3520	527175,14	2215555,72
Контур 221		
3528	527215,39	2215572,28
3529	527215,71	2215574,88
3530	527219,33	2215574,50
3531	527219,01	2215571,90
3528	527215,39	2215572,28
Контур 222		
3532	527233,96	2215540,55
3533	527234,400	2215543,94
3534	527236,59	2215543,68
3535	527236,16	2215540,29
3532	527233,96	2215540,55
Контур 223		
3536	527244,17	2215570,01
3537	527244,64	2215574,50
3538	527247,02	2215574,29
3539	527246,56	2215569,80
3536	527244,17	2215570,01
Контур 224		
3540	526111,94	2215708,83
3541	526111,71	2215710,09
3542	526113,67	2215710,46
3543	526113,91	2215709,17
3540	526111,94	2215708,83
Контур 225		
3544	527273,83	2215538,58
3545	527274,05	2215540,57
3546	527276,04	2215540,35
3547	527275,82	2215538,36
3544	527273,83	2215538,58
Контур 226		
3548	527277,59	2215559,56
3549	527277,83	2215561,55

омер характерной точки	Координаты, м	
	X	Y
3550	527279,82	2215561,31
3551	527279,58	2215559,32
3548	527277,59	2215559,56
Контур 227		
3556	527336,09	2215553,73
3557	527336,29	2215555,72
3558	527338,28	2215555,52
3559	527338,08	2215553,53
3556	527336,09	2215553,73
Контур 228		
3560	527377,09	2215549,59
3561	527377,31	2215551,58
3562	527379,30	2215551,36
3563	527379,07	2215549,37
3560	527377,09	2215549,59
Контур 229		
3568	527444,81	2215542,57
3569	527444,96	2215544,56
3570	527446,95	2215544,41
3571	527446,81	2215542,42
3568	527444,81	2215542,57
Контур 230		
3572	527480,58	2215538,92
3573	527480,73	2215540,92
3574	527482,72	2215540,77
3575	527482,57	2215538,78
3572	527480,58	2215538,92
Контур 231		
3576	527514,62	2215535,64
3577	527514,77	2215537,64
3578	527516,76	2215537,49
3579	527516,62	2215535,50
3576	527514,62	2215535,64
Контур 232		
3580	527550,19	2215531,89
3581	527550,34	2215533,88
3582	527552,34	2215533,73
3583	527552,19	2215531,74
3580	527550,19	2215531,89
Контур 233		
3584	527585,79	2215528,09
3585	527585,94	2215530,09
3586	527587,93	2215529,94
3587	527587,78	2215527,95
3584	527585,79	2215528,09
Контур 234		
3588	527624,91	2215524,15
3589	527625,13	2215526,14
3590	527627,12	2215525,92
3591	527626,90	2215523,93
3588	527624,91	2215524,15
Контур 235		
3592	527685,96	2215511,00
3593	527687,76	2215513,79
3594	527691,76	2215511,29
3595	527689,96	2215508,51
3592	527685,96	2215511,00
Контур 236		
3596	527700,12	2215491,53
3597	527701,35	2215493,10
3598	527704,82	2215490,41
3599	527703,59	2215488,84
3596	527700,12	2215491,53
Контур 237		
3600	527704,02	2215460,42
3601	527705,23	2215462,01
3602	527706,82	2215460,81
3603	527705,61	2215459,21
3600	527704,02	2215460,42
Контур 238		
3604	527717,25	2215478,96
3605	527718,45	2215480,56
3606	527720,05	2215479,35
3607	527718,84	2215477,75
3604	527717,25	2215478,96
Контур 239		
3608	527736,76	2215462,63
3609	527737,97	2215464,23
3610	527739,56	2215463,02
3611	527738,36	2215461,43
3608	527736,76	2215462,63
Контур 240		
3612	527737,16	2215435,23
3613	527738,36	2215436,82
3614	527739,96	2215435,62
3615	527738,75	2215434,02
3612	527737,16	2215435,23
Контур 241		
3616	527747,68	2215455,11
3617	527748,88	2215456,70
3618	527750,48	2215455,50
3619	527749,27	2215453,90
3616	527747,68	2215455,11
Контур 242		
3620	527811,05	2215404,73
3621	527811,98	2215407,12
3622	527816,92	2215405,12
3623	527815,99	2215402,73
3620	527811,05	2215404,73
Контур 243		
3624	527962,59	2215417,33
3625	527960,67	2215417,9
3626	527961,24	2215419,82
3627	527963,16	2215419,25
3624	527962,59	2215417,33
Контур 244		
3640	527970,92	2215419,00
3641	527969,00	2215419,57
3642	527969,57	2215421,49
3643	527971,49	2215420,92
3640	527970,92	2215419,00
Контур 245		
3822	527983,51	2215361,55
3823	527983,18	2215363,52
3824	527985,16	2215363,84
3825	527985,48	2215361,87
3822	527983,51	2215361,55
Контур 246		
3818	527984,48	2215348,02
3819	527984,16	2215350,00
3820	527986,13	2215350,32
3821	527986,45	2215348,35
3818	527984,48	2215348,02
Контур 247		
3814	527991,55	2215328,72
3815	527991,22	2215330,69
3816	527993,20	2215331,02
3817	527993,52	2215329,04
3814	527991,55	2215328,72
Контур 248		
3834	527975,09	2215290,69
3835	527974,77	2215292,67

омер характерной точки	Координаты, м	
	X	Y
3836	527976,74	2215292,99
3837	527977,06	2215291,02
3834	527975,09	2215290,69
Контур 249		
3830	527975,55	2215285,69
3831	527975,22	2215287,66
3832	527977,20	2215287,98
3833	527977,52	2215286,01
3830	527975,55	2215285,69
Контур 250		
3826	527975,84	2215262,33
3827	527975,52	2215264,30
3828	527977,49	2215264,63
3829	527977,82	2215262,65
3826	527975,84	2215262,33
Контур 251		
3838	527976,26	2215265,08
3839	527975,93	2215267,06
3840	527977,91	2215267,38
3841	527978,23	2215265,40
3838	527976,26	2215265,08
Контур 252		
3797	527993,12	2215250,47
3798	527992,80	2215252,44
3799	527994,77	2215252,77
3800	527995,10	2215250,79
3797	527993,12	2215250,47
Контур 253		
3801	528004,09	2215270,51
3802	528003,72	2215270,74
3803	528003,44	2215272,43
3804	528005,42	2215272,76
3805	528005,74	2215270,78
3801	528004,09	2215270,51
Контур 254		
3806	528001,70	2215276,37
3807	528001,37	2215278,34
3808	528003,35	2215278,67
3809	528003,67	2215276,69
3806	528001,70	2215276,37
Контур 255		
3842	528000,72	2215280,92
3843	528000,39	2215282,89
3844	528002,37	2215283,21
3845	528002,69	2215281,24
3842	528000,72	2215280,92
Контур 256		
3810	527998,40	2215294,37
3811	527998,08	2215296,35
3812	528000,06	2215296,67
3813	528000,38	2215294,69
3810	527998,40	2215294,37
Контур 257		
3793	528014,19	2215271,19
3794	528013,86	2215273,17
3795	528015,84	2215273,49
3796	528016,16	2215271,52
3793	528014,19	2215271,19
Контур 258		
3789	528019,76	2215272,34
3790	528019,44	2215274,31
3791	528021,41	2215274,64
3792	528021,73	2215272,66
3789	528019,76	2215272,34
Контур 259		
3785	528031,29	2215272,35
3786	528030,97	2215274,33
3787	528032,94	2215274,65
3788	528033,26	2215272,67
3785	528031,29	2215272,35
Контур 260		
3781	528058,98	2215276,97
3782	528058,65	2215278,94
3783	528060,63	2215279,27
3784	528060,95	2215277,29
3781	528058,98	2215276,97
Контур 261		
3777	528061,74	2215260,86
3778	528061,41	2215262,84
3779	528063,39	2215263,16
3780	528063,71	2215261,19
3777	528061,74	2215260,86
Контур 262		
3773	528088,40	2215265,15
3774	528088,07	2215267,12
3775	528090,05	2215267,45
3776	528090,37	2215265,47
3773	528088,40	2215265,15
Контур 263		
3769	528085,61	2215281,32
3770	528085,29	2215283,3
3771	528087,26	2215283,62
3772	528087,59	2215281,65
3769	528085,61	2215281,32
Контур 264		
3765	528120,88	2215270,94
3766	528120,56	2215272,91
3767	528122,53	2215273,23
3768	528122,86	2215271,26
3765	528120,88	2215270,94
Контур 265		
3762	528135,63	2215294,07
3763	528140,25	2215295,08
3764	528140,30	2215294,78
3762	528135,63	2215294,07
Контур 266		
3749	528143,47	2215295,21
3750	528143,85	2215295,98
3751	528146,37	2215295,94
3746	528146,84	2215295,71
3749	528143,47	2215295,21
Контур 267		
3757	528141,94	2215272,48
3758	528141,62	2215274,45
3759	528143,6	2215274,77
3760	528143,92	2215272,80
3757	528141,94	2215272,48
Контур 268		
3753	528150,01	2215273,71
3754	528149,69	2215275,68
3755	528151,66	2215276,01
3756	528151,99	2215274,03
3753	528150,01	2215273,71
Контур 269		
3742	528155,66	2215277,39
3743	528155,34	2215279,36
3744	528157,31	2215279,68
3745	528157,64	2215277,71
3742	528155,66	2215277,39
Контур 270		
3738	528188,83	2215280,35
3739	528188,50	2215282,33

омер характерной точки	Координаты, м	
	X	Y
3740	528190,48	2215282,65
3741	528190,80	2215280,67
3738	528188,83	2215280,35
Контур 271		
3734	528209,91	2215284,70
3735	528209,58	2215286,68
3736	528211,56	2215287,00
3737	528211,88	2215285,03
3734	528209,91	2215284,70
Контур 272		
3730	528206,90	2215303,95
3731	528206,58	2215305,93
3732	528208,55	2215306,25
3733	528208,87	2215304,27
3730	528206,90	2215303,95
Контур 273		
3726	528169,10	2215304,73
3727	528168,44	2215308,96
3728	528170,41	2215309,28
3729	528171,07	2215305,05
3726	528169,10	2215304,73
Контур 274		
3718	528165,62	2215325,93
3719	528165,30	2215327,9
3720	528167,28	2215328,23
3721	528167,60	2215326,25
3718	528165,62	2215325,93
Контур 275		
3722	528166,02	2215320,28
3723	528165,70	2215322,25
3724	528167,67	2215322,58
3725	528167,99	2215320,60
3722	528166,02	2215320,28
Контур 276		
3714	528162,42	2215343,97
3715	528162,10	2215345,95
3716	528164,07	2215346,27
3717	528164,39	2215344,30
3714	528162,42	2215343,97
Контур 277		
3710	528156,57	2215375,73
3711	528156,20	2215377,70
3712	528158,17	2215378,07
3713	528158,54	2215376,10
3710	528156,57	2215375,73
Контур 278		
3706	528157,16	2215386,48
3707	528155,19	2215386,12
3708	528154,83	2215388,09
3709	528156,80	2215388,45
3706	528157,16	2215386,48
Контур 279		
3855	524616,58	2215331,56
3856	524618,31	2215333,48
3857	524621,21	2215330,74
3858	524619,73	2215329,11
3859	524618,98	2215329,29
3855	524616,58	2215331,56
Контур 280		
3702	528153,10	2215405,88
3703	528151,12	2215405,60
3704	528150,30	2215410,29
3705	528152,39	2215410,67
3702	528153,10	2215405,88
Контур 281		
3698	528150,90	2215417,74
3699	528148,94	2215417,37
3700	528148,57	2215419,34
3701	528150,54	2215419,70
3698	528150,90	2215417,74
Контур 282		
3694	528157,26	2215429,04
3695	528155,29	2215428,70
3696	528154,95	2215430,67
3697	528156,92	2215431,01
3694	528157,26	2215429,04
Контур 283		
3690	528153,90	2215448,54
3691	528151,93	2215448,19
3692	528151,57	2215450,15
3693	528153,54	2215450,51
3690	528153,90	2215448,54
Контур 284		
3686	528147,57	2215449,13
3687	528145,60	2215448,80
3688	528145,26	2215450,77
3689	528147,23	2215451,10
3686	528147,57	2215449,13
Контур 285		
3682	528129,95	2215402,79
3683	528127,96	2215402,60
3684	528127,02	2215407,20
3685	528129,01	2215407,39
3682	528129,95	2215402,79
Контур 286		
3674	528128,22	2215418,55
3675	528128,32	2215417,98
3676	528127,76	2215416,52
3677	528125,25	2215416,32
3678	528123,39	2215417,04
3679	528124,10	2215418,9
3680	528126,61	2215419,11
3674	528128,22	2215418,55
Контур 287		
3670	528124,72	2215423,15
3671	528122,80	2215423,72
3672	528123,37	2215425,64
3673	528125,29	2215425,07
3670	528124,72	2215423,15
Контур 288		
3644	528116,74	2215444,73
3645	528116,79	2215442,73
3646	528114,56	2215441,59
3647	528112,56	2215441,53
3648	528112,50	2215443,53
3649	528114,75	2215444,68
3644	528116,74	2215444,73
Контур 289		
3666	528113,28	2215421,39
3667	528111,37	2215421,96
3668	528111,94	2215423,88
3669	528113,85	2215423,31
3666	528113,28	2215421,39
Контур 290		
3662	528107,26	2215420,47
3663	528105,35	2215421,04
3664	528105,92	2215422,96
3665	528107,83	2215422,39
3662	528107,26	2215420,47
Контур 291		
3850	524618,78	2215218,56
3851	524618,91	2215220,56

омер характерной точки	Координаты, м	
	X	Y
3852	524620,87	2215220,43
3853	524620,90	2215220,29
3854	524620,78	2215218,43
3850	524618,78	2215218,56
Контур 292		
3655	528055,53	2215413,68
3656	528054,81	2215411,82
3657	528052,31	2215411,61
3658	528050,44	2215412,33
3659	528051,15	2215414,20
3660	528053,66	2215414,40
3655	528055,53	2215413,68
Контур 293		
3632	528052,64	2215431,95
3633	528051,04	2215429,41
3634	528046,66	2215431,68
3635	528048,27	2215434,22
3632	528052,64	2215431,95
Контур 294		
3651	528017,30	2215406,96
3652	528016,98	2215408,94
3653	528018,95	2215409,26
3654	528019,27	2215407,29
3651	528017,30	2215406,96
Контур 295		
3628	528018,09	2215426,30
3629	528014,32	2215425,66
3630	528014,01	2215427,78
3631	528017,75	2215428,27
3628	528018,09	2215426,30
Контур 296		
3552	527308,07	2215556,52
3553	527308,27	2215558,51
3554	527310,26	2215558,31
3555	527310,06	2215556,32
3552	527308,07	2215556,52
Контур 297		
3860	524635,73	2215316,46
3861	524637,38	2215319,68
3862	524639,43	2215318,61
3863	524639,35	2215318,33
3864	524637,84	2215315,37
3860	524635,73	2215316,46
Контур 298		
3865	524647,60	2215325,28
3866	524646,91	2215329,26
3867	524649,68	2215329,76
3868	524650,38	2215325,76
3865	524647,60	2215325,28
Контур 299		
3869	524690,14	2215357,05
3870	524689,81	2215359,16
3871	524691,78	2215359,48
3872	524692,12	2215357,40
3869	524690,14	2215357,05
Контур 300		
4085	524722,49	2215343,89
4086	524722,15	2215345,86
4087	524724,12	2215346,20
4088	524724,46	2215344,23
4085	524722,49	2215343,89
Контур 301		
4033	526136,61	2215712,96
4034	526136,38	2215714,27
4035	526138,34	2215714,63
4036	526138,60	2215713,29
4033	526136,61	2215712,96
Контур 302		
4077	524824,04	2215356,27
4078	524823,73	2215358,25
4079	524825,70	2215358,57
4080	524826,02	2215356,59
4077	524824,04	2215356,27
Контур 303		
4073	524829,69	2215354,38
4074	524829,37	2215356,35
4075	524831,34	2215356,67
4076	524831,66	2215354,70
4073	524829,69	2215354,38
Контур 304		
3873	524819,05	2215383,93
3874	524818,75	2215385,80
3875	524820,72	2215386,14
3876	524821,03	2215384,24
3873	524819,05	2215383,93
Контур 305		
3881	524823,42	2215384,71
3882	524823,12	2215386,57
3883	524825,09	2215386,91
3884	524825,39	2215385,03
3881	524823,42	2215384,71
Контур 306		
3877	524852,55	2215389,73
3878	524852,23	2215391,67
3879	524854,20	2215392,02
3880	524854,52	2215390,05
3877	524852,55	2215389,73
Контур 307		
3885	524860,91	2215391,17
3886	524860,56	2215393,14
3887	524862,53	2215393,48
3888	524862,88	2215391,51
3885	524860,91	2215391,17
Контур 308		
4069	524857,51	2215362,15
4070	524857,19	2215364,12
4071	524859,17	2215364,44
4072	524859,49	2215362,46
4069	524857,51	2215362,15
Контур 309		
4065	524865,97	2215360,66
4066	524865,62	2215362,62
4067	524867,58	2215362,98
4068	524867,94	2215361,01
4065	524865,97	2215360,66
Контур 310		
3889	524903,84	2215370,25
3890	524903,52	2215372,24
3891	524905,50	2215372,56
3892	524905,81	2215370,60
3889	524903,84	2215370,25
Контур 311		
4061	524898,74	2215398,46
4062	524898,42	2215400,43
4063	524900,39	2215400,75
4064	524900,71	2215398,78
4061	524898,74	2215398,46
Контур 312		
3893	524926,17	2215402,72
3894	524925,87	2215404,59
3895	524927,84	2215404,94
3896	524928,15	2215403,04

омер характерной точки	Координаты, м	
	X	Y
3893	524926,17	2215402,72
Контур 313		
3897	524932,33	2215403,73
3898	524932,01	2215405,67
3899	524933,98	2215406,02
3900	524934,30	2215404,04
3897	524932,33	2215403,73
Контур 314		
3901	524965,70	2215410,27
3902	524965,50	2215411,55
3903	524967,47	2215411,89
3904	524967,68	2215410,59
3901	524965,7	2215410,27
Контур 315		
3905	524995,75	2215414,96
3906	524995,45	2215416,8
3907	524997,42	2215417,15
3908	524997,72	2215415,27
3905	524995,75	2215414,96
Контур 316		
3909	525025,64	2215420,10
3910	525025,32	2215422,05
3911	525027,29	2215422,39
3912	525027,61	2215420,42
3909	525025,64	2215420,10
Контур 317		
3913	525087,67	2215443,02
3914	525087,01	2215444,01
3915	525088,58	2215445,25
3916	525089,33	2215444,14
3913	525087,67	2215443,02
Контур 318		
3917	525113,72	2215464,99
3918	525113,01	2215466,05
3919	525114,67	2215467,16
3920	525115,54	2215465,87
3917	525113,72	2215464,99
Контур 319		
3921	525124,39	2215472,34
3922	525123,97	2215472,97
3923	525125,55	2215474,21
3924	525125,86	2215473,74
3921	525124,39	2215472,34
Контур 320		
3925	525307,57	2215607,61
3926	525306,41	2215609,24
3927	525308,03	2215610,4
3928	525309,2	2215608,78
3925	525307,57	2215607,61
Контур 321		
4029	526161,28	2215717,09
4030	526161,03	2215718,44
4031	526162,99	2215718,81
4032	526163,25	2215717,44
4029	526161,28	2215717,09
Контур 322		
3933	526163,97	2215749,42
3934	526163,71	2215751,31
3935	526165,79	2215751,61
3936	526165,81	2215751,44
3937	526166,10	2215749,75
3938	526166,22	2215749,02
3939	526165,58	2215748,91
3940	526165,10	2215749,59
3933	526163,97	2215749,42
Контур 323		
3941	526427,26	2215760,68
3942	526427,65	2215762,64
3943	526426,07	2215762,96
3944	526426,02	2215760,93
3941	526427,26	2215760,68
Контур 324		
3945	526610,49	2215737,33
3946	526610,80	2215738,89
3947	526608,86	2215739,36
3948	526608,53	2215737,72
3945	526610,49	2215737,33
Контур 325		
3949	526880,65	2215677,44
3950	526881,24	2215679,06
3951	526881,89	2215678,84
3952	526883,12	2215678,38
3953	526882,53	2215676,75
3949	526880,65	2215677,44
Контур 326		
3954	526887,48	2215675,03
3955	526888,15	2215676,45
3956	526888,32	2215676,39
3957	526889,92	2215675,70
3958	526889,30	2215674,21
3954	526887,48	2215675,03
Контур 327		
3959	526920,96	2215655,38
3960	526922,51	2215658,21
3961	526926,99	2215655,13
3962	526927,42	2215654,81
3963	526926,15	2215652,49
3959	526920,96	2215655,38
Контур 328		
3964	526936,29	2215646,00
3965	526937,36	2215647,09
3966	526938,91	2215645,82
3967	526937,72	2215644,61
3964	526936,29	2215646,00
Контур 329		
3968	526948,45	2215657,42
3969	526949,53	2215658,52
3970	526948,02	2215659,84
3971	526947,02	2215658,82
3968	526948,45	2215657,42
Контур 330		
3972	526950,10	2215655,52
3973	526951,42	2215656,87
3974	526952,93	2215655,55
3975	526951,53	2215654,12
3972	526950,10	2215655,52
Контур 331		
3976	526949,91	2215633,43
3977	526951,03	2215634,57
3978	526952,43	2215633,14
3979	526951,34	2215632,03
3976	526949,91	2215633,43
Контур 332		
3980	526956,75	2215625,99
3981	526957,97	2215627,15
3982	526959,30	2215625,68
3983	526958,12	2215624,54
3980	526956,75	2215625,99
Контур 333		
4089	527025,78	2215586,75
4090	527025,95	2215588,59
4091	527023,94	2215588,75

омер характерной точки	Координаты, м	
	X	Y
4092	527023,78	2215586,96
4089	527025,78	2215586,75
Контур 334		
4093	527036,62	2215584,90
4094	527037,67	2215587,94
4095	527042,76	2215586,14
4096	527041,71	2215583,09
4093	527036,62	2215584,90
Контур 335		
3984	527073,00	2215580,79
3985	527073,10	2215581,98
3986	527071,11	2215582,18
3987	527071,01	2215580,96
3984	527073,00	2215580,79
Контур 336		
3564	527408,85	2215549,62
3565	527409,08	2215551,61
3566	527411,06	2215551,39
3567	527410,84	2215549,40
3564	527408,85	2215549,62
Контур 337		
3988	527670,40	2215522,94
3989	527670,75	2215526,76
3990	527671,44	2215527,24
3991	527674,43	2215522,63
3992	527671,79	2215520,80
3988	527670,40	2215522,94
Контур 338		
4025	527857,17	2215371,33
4026	527856,63	2215375,11
4027	527858,61	2215375,41
4028	527859,15	2215371,62
4025	527857,17	2215371,33
Контур 339		
4021	527944,66	2215386,96
4022	527944,34	2215388,93
4023	527946,31	2215389,25
4024	527946,64	2215387,28
4021	527944,66	2215386,96
Контур 340		
3993	527953,09	2215389,60
3994	527951,14	2215389,12
3995	527950,66	2215391,07
3996	527952,61	2215391,55
3993	527953,09	2215389,60
Контур 341		
3997	527986,51	2215382,52
3998	527984,54	2215382,16
3999	527984,18	2215384,13
4000	527986,15	2215384,48
3997	527986,51	2215382,52
Контур 342		
4001	527990,09	2215352,85
4002	527989,77	2215354,83
4003	527991,42	2215355,10
4004	527991,78	2215353,13
4001	527990,09	2215352,85
Контур 343		
4017	527986,28	2215395,20
4018	527984,29	2215394,87
4019	527983,98	2215396,84
4020	527985,95	2215397,17
4017	527986,28	2215395,20
Контур 344		
4013	527993,82	2215396,44
4014	527993,48	2215398,39
4015	527991,51	2215398,05
4016	527991,84	2215396,11
4013	527993,82	2215396,44
Контур 345		
4005	528177,13	2215271,34
4006	528176,81	2215273,31
4007	528178,32	2215273,56
4008	528178,66	2215271,58
4005	528177,13	2215271,34
Контур 346		
4009	528285,01	2215319,94
4010	528284,92	2215321,67
4011	528289,56	2215322,39
4012	528289,64	2215320,66
4009	528285,01	2215319,94
Контур 347		
3929	526044,10	2215735,62
3930	526043,73	2215737,60
3931	526045,70	2215737,95
3932	526046,06	2215735,99
3929	526044,10	2215735,62

В составе проектируемого линейного объекта отсутствуют объекты капитального строительства, для которых требуется установление предельных параметров разрешенного строительства, реконструкции.

На момент подготовки документации по планировке территории в границах зон планируемого размещения линейного объекта отсутствуют сохраняемые объекты капитального строительства, объекты, строительство которых не завершено (строящиеся), объекты капитального строительства, планируемые к строительству в соответствии с ранее утвержденной документацией по планировке территории.

Существующие здания, сооружения не подвержены негативному воздействию в связи со строительством объекта. Мероприятия по сохранению существующих объектов капитального строительства не требуются.

В отношении инженерных коммуникаций, проездов и тротуаров, расположенных в границах зон планируемого размещения линейного объекта, будут выполнены мероприятия по сохранению и защите в соответствии с техническими требованиями и условиями балансодержателей.

Согласно полученным сведениям из управления государственной охраны объектов культурного наследия Нижегородской области (далее – Управление) часть территории в границах подготовки проекта планировки располагается в границе защитной зоны объекта культурного наследия регионального значения «Комплекс построек городского (нового) кладбища», установленной в соответствии с пунктом 3 статьи 34.1 Федерального закона от 25 июня 2002 г. № 73-ФЗ «Об объектах культурного наследия (памятниках истории и культуры) народов Российской Федерации» (далее – Федеральный закон от 25 июня 2002 г. № 73-ФЗ) на расстоянии 150 м от внешней границы территории ансамбля.

В связи с тем, что строительство линейного объекта планируется в непосредственной близости от исторически ценного градоформирующего объекта «Кирпичная стена старообрядческого скита» (вблизи жилых домов № 34Б, № 34В, № 36 по ул. Пушкина), в проектной документации будут предусмотрены мероприятия, исключающие причинение вреда данному объекту, и обеспечено выполнение данных мероприятий в процессе строительства.

Рассматриваемая территория частично располагается в границе исторической территории «Старый Нижний Новгород» с особым правовым режимом регулирования архитектурно-градостроительной деятельности, установленной решением Нижегородского областного Совета народных депутатов от 30 ноября 1993 г. № 370-м, в связи с чем будет обеспечено соблюдение особого правового режима регулирования архитектурно-градостроительной деятельности, утвержденного данным решением.

Также зоны планируемого размещения линейного объекта (постоянный и временный отводы) частично расположены в границах защитной зоны объекта культурного наследия регионального значения «Успенская церковь, 1916 г., арх. Покровский В.А».

В соответствии с требованиями ст. 30, 36 Федерального закона от 25 июня 2002 г. № 73-ФЗ осуществление деятельности на земельных участках, непосредственно связанных с территорией объектов культурного наследия, допускается при разработке в составе проектной документации раздела об обеспечении сохранности объектов культурного наследия, включающего оценку воздействия проектируемых работ на объекты культурного наследия и меры по обеспечению сохранности объекта культурного наследия, получении положительного заключения государственной историко-культурной экспертизы, согласования данного раздела Управлением и реализации мероприятий, предусмотренных данным разделом.

На территории рассматриваемого земельного участка выявленные объекты культурного наследия отсутствуют.

Согласно полученным сведениям из Комитета охраны окружающей среды и природных ресурсов города Нижнего Новгорода в границах территории подготовки проекта планировки отсутствуют существующие и проектируемые особо охраняемые природные территории регионального и местного значения и их охранные зоны.

Границы проектируемой территории находятся в непосредственной близости с озелененной территорией, включенной в Реестр озелененных территорий общего пользования (далее – ОТОП) Нижегородской области и Перечень ОТОП г. Нижнего Новгорода – сквер без названия на пересечении ул. Бекетова и Нартова, площадью 2190 кв.м (идентификационный номер 2-Св-Ск).

В границах проектирования произрастают зеленые насаждения.

Проектными решениями обеспечивается выполнение требований Закона Нижегородской области от 7 сентября 2007 г. № 110-З «Об охране озелененных территорий Нижегородской области». В границах ОТОП проектом планируется размещение только инженерных сооружений. Площадь ОТОП не подлежит уменьшению.

При подготовке проектной документации необходимо осуществить разработку раздела «Мероприятия по охране окружающей среды», в котором предусмотреть перечень мероприятий по предотвращению и (или) снижению возможного негативного воздействия намечаемой хозяйственной деятельности на окружающую среду и рациональному использованию природных ресурсов на период строительства и эксплуатации проектируемого объекта, в том числе перечень и расчет затрат на реализацию природоохранных мероприятий и компенсационных выплат.

Необходимые для строительства объекта уничтожение (вырубка, снос) и (или) повреждение зеленых насаждений производятся в соответствии с постановлением Правительства Нижегородской области от 21 июня 2016 г. № 376.

Получение разрешения на вырубку и снос зеленых насаждений, а также выполнение проекта компенсационного озеленения территории осуществляются на последующих стадиях проектирования на основании проектной документации и согласовываются с уполномоченным органом в соответствии с действующим законодательством.

Согласно полученным исходным данным из департамента региональной безопасности Нижегородской области территория планировки находится в пределах зоны возможных разрушений, в зоне возможного образования завалов от зданий (сооружений). В целях защиты территории от чрезвычайных ситуаций природного и техногенного характера, в том числе по обеспечению пожарной безопасности и гражданской обороне будут выполнены соответствующие мероприятия.

Проект межевания территории

IV. Чертеж межевания территории

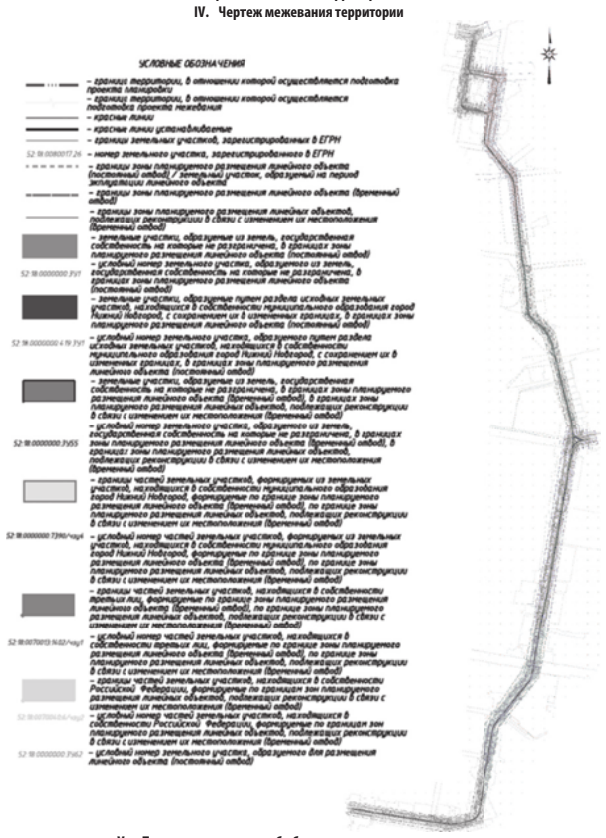

V. Перечень и сведения об образуемых земельных участках

Местоположение границ и условные номера образуемых земельных участков и частей земельных участков, необходимых на период строительства линейного объекта, указаны в разделе IV. Чертеж межевания территории.

Перечень и сведения о частях земельных участков, находящихся в собственности муниципального образования город Нижний Новгород, формируемых по границе зоны планируемого размещения линейного объекта (временный отвод), по границе зоны планируемого размещения линейных объектов, подлежащих реконструкции в связи с изменением их местоположения (временный отвод), и необходимых для предоставления физическим и (или) юридическим лицам на период строительства линейного объекта

Условный номер части земельного участка	Площадь части земельного участка, кв.м	Вид разрешенного использования земельного участка	Категория земель	Адрес (описание местоположения) земельного участка
52:18:0000000:404/чзу1	1788	под автомобильную дорогу общего пользования	Земли населенных пунктов	Российская Федерация, Нижегородская обл., г. Нижний Новгород, Приокский район, по ул. Терешковой от проспекта Гагарина до ул. Корейская
52:18:0000000:404/чзу2	390	под автомобильную дорогу общего пользования	Земли населенных пунктов	Российская Федерация, Нижегородская обл., г. Нижний Новгород, Приокский район, по ул. Терешковой от проспекта Гагарина до ул. Корейская
52:18:0000000:404/чзу3	10	под автомобильную дорогу общего пользования	Земли населенных пунктов	Российская Федерация, Нижегородская обл., г. Нижний Новгород, Приокский район, по ул. Терешковой от проспекта Гагарина до ул. Корейская
52:18:0000000:404/чзу4	4	под автомобильную дорогу общего пользования	Земли населенных пунктов	Российская Федерация, Нижегородская обл., г. Нижний Новгород, Приокский район, по ул. Терешковой от проспекта Гагарина до ул. Корейская
52:18:0000000:404/чзу5	4	под автомобильную дорогу общего пользования	Земли населенных пунктов	Российская Федерация, Нижегородская обл., г. Нижний Новгород, Приокский район, по ул. Терешковой от проспекта Гагарина до ул. Корейская
52:18:0000000:404/чзу6	12	под автомобильную дорогу общего пользования	Земли населенных пунктов	Российская Федерация, Нижегородская обл., г. Нижний Новгород, Приокский район, по ул. Терешковой от проспекта Гагарина до ул. Корейская
52:18:0000000:404/чзу7	16	под автомобильную дорогу общего пользования	Земли населенных пунктов	Российская Федерация, Нижегородская обл., г. Нижний Новгород, Приокский район, по ул. Терешковой от проспекта Гагарина до ул. Корейская
52:18:0000000:404/чзу8	11	под автомобильную дорогу общего пользования	Земли населенных пунктов	Российская Федерация, Нижегородская обл., г. Нижний Новгород, Приокский район, по ул. Терешковой от проспекта Гагарина до ул. Корейская
52:18:0000000:404/чзу9	4	под автомобильную дорогу общего пользования	Земли населенных пунктов	Российская Федерация, Нижегородская обл., г. Нижний Новгород, Приокский район, по ул. Терешковой от проспекта Гагарина до ул. Корейская
52:18:0000000:404/чзу10	4	под автомобильную дорогу общего пользования	Земли населенных пунктов	Российская Федерация, Нижегородская обл., г. Нижний Новгород, Приокский район, по ул. Терешковой от проспекта Гагарина до ул. Корейская
52:18:0000000:404/чзу11	4	под автомобильную дорогу общего пользования	Земли населенных пунктов	Российская Федерация, Нижегородская обл., г. Нижний Новгород, Приокский район, по ул. Терешковой от проспекта Гагарина до ул. Корейская
52:18:0000000:404/чзу12	4	под автомобильную дорогу общего пользования	Земли населенных пунктов	Российская Федерация, Нижегородская обл., г. Нижний Новгород, Приокский район, по ул. Терешковой от проспекта Гагарина до ул. Корейская
52:18:0000000:404/чзу13	10	под автомобильную дорогу общего пользования	Земли населенных пунктов	Российская Федерация, Нижегородская обл., г. Нижний Новгород, Приокский район, по ул. Терешковой от проспекта Гагарина до ул. Корейская
52:18:0000000:404/чзу14	6	под автомобильную дорогу общего пользования	Земли населенных пунктов	Российская Федерация, Нижегородская обл., г. Нижний Новгород, Приокский район, по ул. Терешковой от проспекта Гагарина до ул. Корейская
52:18:0000000:404/чзу15	12	под автомобильную дорогу общего пользования	Земли населенных пунктов	Российская Федерация, Нижегородская обл., г. Нижний Новгород, Приокский район, по ул. Терешковой от проспекта Гагарина до ул. Корейская
52:18:0000000:404/чзу16	4	под автомобильную дорогу общего пользования	Земли населенных пунктов	Российская Федерация, Нижегородская обл., г. Нижний Новгород, Приокский район, по ул. Терешковой от проспекта Гагарина до ул. Корейская
52:18:0000000:404/чзу17	13	под автомобильную дорогу общего пользования	Земли населенных пунктов	Российская Федерация, Нижегородская обл., г. Нижний Новгород, Приокский район, по ул. Терешковой от проспекта Гагарина до ул. Корейская
52:18:0000000:404/чзу18	10	под автомобильную дорогу общего пользования	Земли населенных пунктов	Российская Федерация, Нижегородская обл., г. Нижний Новгород, Приокский район, по ул. Терешковой от проспекта Гагарина до ул. Корейская
52:18:0000000:404/чзу19	4	под автомобильную дорогу общего пользования	Земли населенных пунктов	Российская Федерация, Нижегородская обл., г. Нижний Новгород, Приокский район, по ул. Терешковой от проспекта Гагарина до ул. Корейская
52:18:0000000:404/чзу20	4	под автомобильную дорогу общего пользования	Земли населенных пунктов	Российская Федерация, Нижегородская обл., г. Нижний Новгород, Приокский район, по ул. Терешковой от проспекта Гагарина до ул. Корейская
52:18:0000000:404/чзу21	4	под автомобильную дорогу общего пользования	Земли населенных пунктов	Российская Федерация, Нижегородская обл., г. Нижний Новгород, Приокский район, по ул. Терешковой от проспекта Гагарина до ул. Корейская
52:18:0000000:404/чзу22	4	под автомобильную дорогу общего пользования	Земли населенных пунктов	Российская Федерация, Нижегородская обл., г. Нижний Новгород, Приокский район, по ул. Терешковой от проспекта Гагарина до ул. Корейская
52:18:0000000:404/чзу23	4	под автомобильную дорогу общего пользования	Земли населенных пунктов	Российская Федерация, Нижегородская обл., г. Нижний Новгород, Приокский район, по ул. Терешковой от проспекта Гагарина до ул. Корейская
52:18:0000000:404/чзу24	4	под автомобильную дорогу общего пользования	Земли населенных пунктов	Российская Федерация, Нижегородская обл., г. Нижний Новгород, Приокский район, по ул. Терешковой от проспекта Гагарина до ул. Корейская
52:18:0000000:404/чзу25	4	под автомобильную дорогу общего пользования	Земли населенных пунктов	Российская Федерация, Нижегородская обл., г. Нижний Новгород, Приокский район, по ул. Терешковой от проспекта Гагарина до ул. Корейская
52:18:0000000:404/чзу26	4	под автомобильную дорогу общего пользования	Земли населенных пунктов	Российская Федерация, Нижегородская обл., г. Нижний Новгород, Приокский район, по ул. Терешковой от проспекта Гагарина до ул. Корейская
52:18:0000000:404/чзу27	11	под автомобильную дорогу общего пользования	Земли населенных пунктов	Российская Федерация, Нижегородская обл., г. Нижний Новгород, Приокский район, по ул. Терешковой от проспекта Гагарина до ул. Корейская
52:18:0000000:404/чзу28	9	под автомобильную дорогу общего пользования	Земли населенных пунктов	Российская Федерация, Нижегородская обл., г. Нижний Новгород, Приокский район, по ул. Терешковой от проспекта Гагарина до ул. Корейская
52:18:0000000:404/чзу29	4	под автомобильную дорогу общего пользования	Земли населенных пунктов	Российская Федерация, Нижегородская обл., г. Нижний Новгород, Приокский район, по ул. Терешковой от проспекта Гагарина до ул. Корейская
52:18:0000000:404/чзу30	4	под автомобильную дорогу общего пользования	Земли населенных пунктов	Российская Федерация, Нижегородская обл., г. Нижний Новгород, Приокский район, по ул. Терешковой от проспекта Гагарина до ул. Корейская
52:18:0000000:404/чзу31	4	под автомобильную дорогу общего пользования	Земли населенных пунктов	Российская Федерация, Нижегородская обл., г. Нижний Новгород, Приокский район, по ул. Терешковой от проспекта Гагарина до ул. Корейская
52:18:0000000:404/чзу32	4	под автомобильную дорогу общего пользования	Земли населенных пунктов	Российская Федерация, Нижегородская обл., г. Нижний Новгород, Приокский район, по ул. Терешковой от проспекта Гагарина до ул. Корейская
52:18:0000000:404/чзу33	8	под автомобильную дорогу общего пользования	Земли населенных пунктов	Российская Федерация, Нижегородская обл., г. Нижний Новгород, Приокский район, по ул. Терешковой от проспекта Гагарина до ул. Корейская
52:18:0000000:404/чзу34	4	под автомобильную дорогу общего пользования	Земли населенных пунктов	Российская Федерация, Нижегородская обл., г. Нижний Новгород, Приокский район, по ул. Терешковой от проспекта Гагарина до ул. Корейская
52:18:0000000:404/чзу35	4	под автомобильную дорогу общего пользования	Земли населенных пунктов	Российская Федерация, Нижегородская обл., г. Нижний Новгород, Приокский район, по ул. Терешковой от проспекта Гагарина до ул. Корейская
52:18:0000000:404/чзу36	4	под автомобильную дорогу общего пользования	Земли населенных пунктов	Российская Федерация, Нижегородская обл., г. Нижний Новгород, Приокский район, по ул. Терешковой от проспекта Гагарина до ул. Корейская
52:18:0000000:404/чзу37	4	под автомобильную дорогу общего пользования	Земли населенных пунктов	Российская Федерация, Нижегородская обл., г. Нижний Новгород, Приокский район, по ул. Терешковой от проспекта Гагарина до ул. Корейская
52:18:0000000:404/чзу38	16	под автомобильную дорогу общего пользования	Земли населенных пунктов	Российская Федерация, Нижегородская обл., г. Нижний Новгород, Приокский район, по ул. Терешковой от проспекта Гагарина до ул. Корейская
52:18:0000000:5930/чзу1	4	Под автомобильной дорогой общего пользования	Земли населенных пунктов	Нижегородская обл., г. Нижний Новгород, Приокский район, по ул. Крылова (от ул. Медицинская до ул. Терешковой) (участок 2).

Условный номер части земельного участка	Площадь части земельного участка, кв.м	Вид разрешенного использования земельного участка	Категория земель	Адрес (описание местоположения) земельного участка
52:18:0000000:422/чзу1	2018	под автомобильную дорогу общего пользования	Земли населенных пунктов	Нижегородская обл., г. Нижний Новгород, Приокский район, ул. Корейская, от ул. Медицинская до ул. Терешковой
52:18:0000000:422/чзу2	1601	под автомобильную дорогу общего пользования	Земли населенных пунктов	Нижегородская обл., г. Нижний Новгород, Приокский район, ул. Корейская, от ул. Медицинская до ул. Терешковой
52:18:0000000:422/чзу3	10	под автомобильную дорогу общего пользования	Земли населенных пунктов	Нижегородская обл., г. Нижний Новгород, Приокский район, ул. Корейская, от ул. Медицинская до ул. Терешковой
52:18:0000000:422/чзу4	14	под автомобильную дорогу общего пользования	Земли населенных пунктов	Нижегородская обл., г. Нижний Новгород, Приокский район, ул. Корейская, от ул. Медицинская до ул. Терешковой
52:18:0000000:422/чзу5	13	под автомобильную дорогу общего пользования	Земли населенных пунктов	Нижегородская обл., г. Нижний Новгород, Приокский район, ул. Корейская, от ул. Медицинская до ул. Терешковой
52:18:0000000:422/чзу6	7	под автомобильную дорогу общего пользования	Земли населенных пунктов	Нижегородская обл., г. Нижний Новгород, Приокский район, ул. Корейская, от ул. Медицинская до ул. Терешковой
52:18:0000000:422/чзу7	4	под автомобильную дорогу общего пользования	Земли населенных пунктов	Нижегородская обл., г. Нижний Новгород, Приокский район, ул. Корейская, от ул. Медицинская до ул. Терешковой
52:18:0000000:422/чзу8	4	под автомобильную дорогу общего пользования	Земли населенных пунктов	Нижегородская обл., г. Нижний Новгород, Приокский район, ул. Корейская, от ул. Медицинская до ул. Терешковой
52:18:0000000:422/чзу9	4	под автомобильную дорогу общего пользования	Земли населенных пунктов	Нижегородская обл., г. Нижний Новгород, Приокский район, ул. Корейская, от ул. Медицинская до ул. Терешковой
52:18:0000000:422/чзу10	4	под автомобильную дорогу общего пользования	Земли населенных пунктов	Нижегородская обл., г. Нижний Новгород, Приокский район, ул. Корейская, от ул. Медицинская до ул. Терешковой
52:18:0000000:422/чзу11	4	под автомобильную дорогу общего пользования	Земли населенных пунктов	Нижегородская обл., г. Нижний Новгород, Приокский район, ул. Корейская, от ул. Медицинская до ул. Терешковой
52:18:0000000:422/чзу12	4	под автомобильную дорогу общего пользования	Земли населенных пунктов	Нижегородская обл., г. Нижний Новгород, Приокский район, ул. Корейская, от ул. Медицинская до ул. Терешковой
52:18:0000000:422/чзу13	4	под автомобильную дорогу общего пользования	Земли населенных пунктов	Нижегородская обл., г. Нижний Новгород, Приокский район, ул. Корейская, от ул. Медицинская до ул. Терешковой
52:18:0000000:422/чзу14	4	под автомобильную дорогу общего пользования	Земли населенных пунктов	Нижегородская обл., г. Нижний Новгород, Приокский район, ул. Корейская, от ул. Медицинская до ул. Терешковой
52:18:0000000:422/чзу15	4	под автомобильную дорогу общего пользования	Земли населенных пунктов	Нижегородская обл., г. Нижний Новгород, Приокский район, ул. Корейская, от ул. Медицинская до ул. Терешковой
52:18:0000000:422/чзу16	3	под автомобильную дорогу общего пользования	Земли населенных пунктов	Нижегородская обл., г. Нижний Новгород, Приокский район, ул. Корейская, от ул. Медицинская до ул. Терешковой
52:18:0000000:422/чзу17	4	под автомобильную дорогу общего пользования	Земли населенных пунктов	Нижегородская обл., г. Нижний Новгород, Приокский район, ул. Корейская, от ул. Медицинская до ул. Терешковой
52:18:0000000:422/чзу18	4	под автомобильную дорогу общего пользования	Земли населенных пунктов	Нижегородская обл., г. Нижний Новгород, Приокский район, ул. Корейская, от ул. Медицинская до ул. Терешковой
52:18:0000000:422/чзу19	2	под автомобильную дорогу общего пользования	Земли населенных пунктов	Нижегородская обл., г. Нижний Новгород, Приокский район, ул. Корейская, от ул. Медицинская до ул. Терешковой
52:18:0000000:422/чзу20	3	под автомобильную дорогу общего пользования	Земли населенных пунктов	Нижегородская обл., г. Нижний Новгород, Приокский район, ул. Корейская, от ул. Медицинская до ул. Терешковой
52:18:0000000:422/чзу21	4	под автомобильную дорогу общего пользования	Земли населенных пунктов	Нижегородская обл., г. Нижний Новгород, Приокский район, ул. Корейская, от ул. Медицинская до ул. Терешковой
52:18:0000000:422/чзу22	4	под автомобильную дорогу общего пользования	Земли населенных пунктов	Нижегородская обл., г. Нижний Новгород, Приокский район, ул. Корейская, от ул. Медицинская до ул. Терешковой
52:18:0000000:422/чзу23	4	под автомобильную дорогу общего пользования	Земли населенных пунктов	Нижегородская обл., г. Нижний Новгород, Приокский район, ул. Корейская, от ул. Медицинская до ул. Терешковой
52:18:0000000:422/чзу24	4	под автомобильную дорогу общего пользования	Земли населенных пунктов	Нижегородская обл., г. Нижний Новгород, Приокский район, ул. Корейская, от ул. Медицинская до ул. Терешковой
52:18:0000000:422/чзу25	4	под автомобильную дорогу общего пользования	Земли населенных пунктов	Нижегородская обл., г. Нижний Новгород, Приокский район, ул. Корейская, от ул. Медицинская до ул. Терешковой
52:18:0000000:422/чзу26	4	под автомобильную дорогу общего пользования	Земли населенных пунктов	Нижегородская обл., г. Нижний Новгород, Приокский район, ул. Корейская, от ул. Медицинская до ул. Терешковой
52:18:0000000:422/чзу27	11	под автомобильную дорогу общего пользования	Земли населенных пунктов	Нижегородская обл., г. Нижний Новгород, Приокский район, ул. Корейская, от ул. Медицинская до ул. Терешковой
52:18:0000000:422/чзу28	4	под автомобильную дорогу общего пользования	Земли населенных пунктов	Нижегородская обл., г. Нижний Новгород, Приокский район, ул. Корейская, от ул. Медицинская до ул. Терешковой
52:18:0000000:422/чзу29	4	под автомобильную дорогу общего пользования	Земли населенных пунктов	Нижегородская обл., г. Нижний Новгород, Приокский район, ул. Корейская, от ул. Медицинская до ул. Терешковой
52:18:0000000:422/чзу30	13	под автомобильную дорогу общего пользования	Земли населенных пунктов	Нижегородская обл., г. Нижний Новгород, Приокский район, ул. Корейская, от ул. Медицинская до ул. Терешковой
52:18:0000000:422/чзу31	4	под автомобильную дорогу общего пользования	Земли населенных пунктов	Нижегородская обл., г. Нижний Новгород, Приокский район, ул. Корейская, от ул. Медицинская до ул. Терешковой
52:18:0000000:422/чзу32	4	под автомобильную дорогу общего пользования	Земли населенных пунктов	Нижегородская обл., г. Нижний Новгород, Приокский район, ул. Корейская, от ул. Медицинская до ул. Терешковой
52:18:0000000:422/чзу33	4	под автомобильную дорогу общего пользования	Земли населенных пунктов	Нижегородская обл., г. Нижний Новгород, Приокский район, ул. Корейская, от ул. Медицинская до ул. Терешковой
52:18:0000000:422/чзу34	4	под автомобильную дорогу общего пользования	Земли населенных пунктов	Нижегородская обл., г. Нижний Новгород, Приокский район, ул. Корейская, от ул. Медицинская до ул. Терешковой
52:18:0000000:422/чзу35	9	под автомобильную дорогу общего пользования	Земли населенных пунктов	Нижегородская обл., г. Нижний Новгород, Приокский район, ул. Корейская, от ул. Медицинская до ул. Терешковой
52:18:0000000:422/чзу36	4	под автомобильную дорогу общего пользования	Земли населенных пунктов	Нижегородская обл., г. Нижний Новгород, Приокский район, ул. Корейская, от ул. Медицинская до ул. Терешковой
52:18:0000000:422/чзу37	12	под автомобильную дорогу общего пользования	Земли населенных пунктов	Нижегородская обл., г. Нижний Новгород, Приокский район, ул. Корейская, от ул. Медицинская до ул. Терешковой
52:18:0000000:422/чзу38	4	под автомобильную дорогу общего пользования	Земли населенных пунктов	Нижегородская обл., г. Нижний Новгород, Приокский район, ул. Корейская, от ул. Медицинская до ул. Терешковой
52:18:0000000:422/чзу39	4	под автомобильную дорогу общего пользования	Земли населенных пунктов	Нижегородская обл., г. Нижний Новгород, Приокский район, ул. Корейская, от ул. Медицинская до ул. Терешковой
52:18:0000000:422/чзу40	4	под автомобильную дорогу общего пользования	Земли населенных пунктов	Нижегородская обл., г. Нижний Новгород, Приокский район, ул. Корейская, от ул. Медицинская до ул. Терешковой
52:18:0000000:422/чзу41	4	под автомобильную дорогу общего пользования	Земли населенных пунктов	Нижегородская обл., г. Нижний Новгород, Приокский район, ул. Корейская, от ул. Медицинская до ул. Терешковой
52:18:0000000:422/чзу42	4	под автомобильную дорогу общего пользования	Земли населенных пунктов	Нижегородская обл., г. Нижний Новгород, Приокский район, ул. Корейская, от ул. Медицинская до ул. Терешковой
52:18:0000000:422/чзу43	8	под автомобильную дорогу общего пользования	Земли населенных пунктов	Нижегородская обл., г. Нижний Новгород, Приокский район, ул. Корейская, от ул. Медицинская до ул. Терешковой
52:18:0000000:422/чзу44	4	под автомобильную дорогу общего пользования	Земли населенных пунктов	Нижегородская обл., г. Нижний Новгород, Приокский район, ул. Корейская, от ул. Медицинская до ул. Терешковой
52:18:0000000:422/чзу45	4	под автомобильную дорогу общего пользования	Земли населенных пунктов	Нижегородская обл., г. Нижний Новгород, Приокский район, ул. Корейская, от ул. Медицинская до ул. Терешковой
52:18:0000000:422/чзу46	4	под автомобильную дорогу общего пользования	Земли населенных пунктов	Нижегородская обл., г. Нижний Новгород, Приокский район, ул. Корейская, от ул. Медицинская до ул. Терешковой
52:18:0000000:422/чзу47	4	под автомобильную дорогу общего пользования	Земли населенных пунктов	Нижегородская обл., г. Нижний Новгород, Приокский район, ул. Корейская, от ул. Медицинская до ул. Терешковой
52:18:0000000:422/чзу48	4	под автомобильную дорогу общего пользования	Земли населенных пунктов	Нижегородская обл., г. Нижний Новгород, Приокский район, ул. Корейская, от ул. Медицинская до ул. Терешковой
52:18:0000000:422/чзу49	4	под автомобильную дорогу общего пользования	Земли населенных пунктов	Нижегородская обл., г. Нижний Новгород, Приокский район, ул. Корейская, от ул. Медицинская до ул. Терешковой
52:18:0000000:422/чзу50	4	под автомобильную дорогу общего пользования	Земли населенных пунктов	Нижегородская обл., г. Нижний Новгород, Приокский район, ул. Корейская, от ул. Медицинская до ул. Терешковой
52:18:0000000:422/чзу51	4	под автомобильную дорогу общего пользования	Земли населенных пунктов	Нижегородская обл., г. Нижний Новгород, Приокский район, ул. Корейская, от ул. Медицинская до ул. Терешковой
52:18:0000000:422/чзу52	4	под автомобильную дорогу общего пользования	Земли населенных пунктов	Нижегородская обл., г. Нижний Новгород, Приокский район, ул. Корейская, от ул. Медицинская до ул. Терешковой
52:18:0000000:422/чзу53	4	под автомобильную дорогу общего пользования	Земли населенных пунктов	Нижегородская обл., г. Нижний Новгород, Приокский район, ул. Корейская, от ул. Медицинская до ул. Терешковой
52:18:0000000:422/чзу54	4	под автомобильную дорогу общего пользования	Земли населенных пунктов	Нижегородская обл., г. Нижний Новгород, Приокский район, ул. Корейская, от ул. Медицинская до ул. Терешковой
52:18:0000000:422/чзу55	4	под автомобильную дорогу общего пользования	Земли населенных пунктов	Нижегородская обл., г. Нижний Новгород, Приокский район, ул. Корейская, от ул. Медицинская до ул. Терешковой
52:18:0000000:422/чзу56	4	под автомобильную дорогу общего пользования	Земли населенных пунктов	Нижегородская обл., г. Нижний Новгород, Приокский район, ул. Корейская, от ул. Медицинская до ул. Терешковой
52:18:0000000:422/чзу57	4	под автомобильную дорогу общего пользования	Земли населенных пунктов	Нижегородская обл., г. Нижний Новгород, Приокский район, ул. Корейская, от ул. Медицинская до ул. Терешковой
52:18:0000000:422/чзу58	4	под автомобильную дорогу общего пользования	Земли населенных пунктов	Нижегородская обл., г. Нижний Новгород, Приокский район, ул. Корейская, от ул. Медицинская до ул. Терешковой
52:18:0000000:422/чзу59	4	под автомобильную дорогу общего пользования	Земли населенных пунктов	Нижегородская обл., г. Нижний Новгород, Приокский район, ул. Корейская, от ул. Медицинская до ул. Терешковой
52:18:0000000:422/чзу60	4	под автомобильную дорогу общего пользования	Земли населенных пунктов	Нижегородская обл., г. Нижний Новгород, Приокский район, ул. Корейская, от ул. Медицинская до ул. Терешковой
52:18:0000000:422/чзу61	4	под автомобильную дорогу общего пользования	Земли населенных пунктов	Нижегородская обл., г. Нижний Новгород, Приокский район, ул. Корейская, от ул. Медицинская до ул. Терешковой
52:18:0000000:422/чзу62	4	под автомобильную дорогу общего пользования	Земли населенных пунктов	Нижегородская обл., г. Нижний Новгород, Приокский район, ул. Корейская, от ул. Медицинская до ул. Терешковой
52:18:0000000:422/чзу63	4	под автомобильную дорогу общего пользования	Земли населенных пунктов	Нижегородская обл., г. Нижний Новгород, Приокский район, ул. Корейская, от ул. Медицинская до ул. Терешковой
52:18:0000000:422/чзу64	4	под автомобильную дорогу общего пользования	Земли населенных пунктов	Нижегородская обл., г. Нижний Новгород, Приокский район, ул. Корейская, от ул. Медицинская до ул. Терешковой
52:18:0000000:422/чзу65	4	под автомобильную дорогу общего пользования	Земли населенных пунктов	Нижегородская обл., г. Нижний Новгород, Приокский район, ул. Корейская, от ул. Медицинская до ул. Терешковой
52:18:0000000:422/чзу66	4	под автомобильную дорогу общего пользования	Земли населенных пунктов	Нижегородская обл., г. Нижний Новгород, Приокский район, ул. Корейская, от ул. Медицинская до ул. Терешковой
52:18:0000000:496/чзу1	253	под автомобильную дорогу общего пользования	Земли населенных пунктов	Нижегородская обл., г. Нижний Новгород, Советский район, по ул. Медицинская, от проспекта Гагарина до проезда Кладбищенский
52:18:0000000:496/чзу2	79	под автомобильную дорогу общего пользования	Земли населенных пунктов	Нижегородская обл., г. Нижний Новгород, Советский район, по ул. Медицинская, от проспекта Гагарина до проезда Кладбищенский
52:18:0000000:496/чзу3	4	под автомобильную дорогу общего пользования	Земли населенных пунктов	Нижегородская обл., г. Нижний Новгород, Советский район, по ул. Медицинская, от проспекта Гагарина до проезда Кладбищенский
52:18:0000000:496/чзу4	4	под автомобильную дорогу общего пользования	Земли населенных пунктов	Нижегородская обл., г. Нижний Новгород, Советский район, по ул. Медицинская, от проспекта Гагарина до проезда Кладбищенский
52:18:0000000:496/чзу5	4	под автомобильную дорогу общего пользования	Земли населенных пунктов	Нижегородская обл., г. Нижний Новгород, Советский район, по ул. Медицинская, от проспекта Гагарина до проезда Кладбищенский
52:18:0000000:496/чзу6	4	под автомобильную дорогу общего пользования	Земли населенных пунктов	Нижегородская обл., г. Нижний Новгород, Советский район, по ул. Медицинская, от проспекта Гагарина до проезда Кладбищенский
52:18:0000000:496/чзу7	4	под автомобильную дорогу общего пользования	Земли населенных пунктов	Нижегородская обл., г. Нижний Новгород, Советский район, по ул. Медицинская, от проспекта Гагарина до проезда Кладбищенский
52:18:0000000:492/чзу1	5440	под автомобильную дорогу общего пользования	Земли населенных пунктов	Нижегородская обл., г. Нижний Новгород, Советский район, по ул. Нартова, от ул. Бекетова до ул. Медицинская
52:18:0000000:492/чзу2	3654	под автомобильную дорогу общего пользования	Земли населенных пунктов	Нижегородская обл., г. Нижний Новгород, Советский район, по ул. Нартова, от ул. Бекетова до ул. Медицинская
52:18:0000000:492/чзу3	8	под автомобильную дорогу общего пользования	Земли населенных пунктов	Нижегородская обл., г. Нижний Новгород, Советский район, по ул. Нартова, от ул. Бекетова до ул. Медицинская
52:18:0000000:492/чзу5	4	под автомобильную дорогу общего пользования	Земли населенных пунктов	Нижегородская обл., г. Нижний Новгород, Советский район, по ул. Нартова, от ул. Бекетова до ул. Медицинская
52:18:0000000:492/чзу6	4	под автомобильную дорогу общего пользования	Земли населенных пунктов	Нижегородская обл., г. Нижний Новгород, Советский район, по ул. Нартова, от ул. Бекетова до ул. Медицинская
52:18:0000000:492/чзу7	4	под автомобильную дорогу общего пользования	Земли населенных пунктов	Нижегородская обл., г. Нижний Новгород, Советский район, по ул. Нартова, от ул. Бекетова до ул. Медицинская
52:18:0000000:492/чзу8	4	под автомобильную дорогу общего пользования	Земли населенных пунктов	Нижегородская обл., г. Нижний Новгород, Советский район, по ул. Нартова, от ул. Бекетова до ул. Медицинская
52:18:0000000:492/чзу9	4	под автомобильную дорогу общего пользования	Земли населенных пунктов	Нижегородская обл., г. Нижний Новгород, Советский район, по ул. Нартова, от ул. Бекетова до ул. Медицинская
52:18:0000000:492/чзу10	4	под автомобильную дорогу общего пользования	Земли населенных пунктов	Нижегородская обл., г. Нижний Новгород, Советский район, по ул. Нартова, от ул. Бекетова до ул. Медицинская
52:18:0000000:492/чзу11	4	под автомобильную дорогу общего пользования	Земли населенных пунктов	Нижегородская обл., г. Нижний Новгород, Советский район, по ул. Нартова, от ул. Бекетова до ул. Медицинская
52:18:0000000:492/чзу12	4	под автомобильную дорогу общего пользования	Земли населенных пунктов	Нижегородская обл., г. Нижний Новгород, Советский район, по ул. Нартова, от ул. Бекетова до ул. Медицинская
52:18:0000000:492/чзу13	4	под автомобильную дорогу общего пользования	Земли населенных пунктов	Нижегородская обл., г. Нижний Новгород, Советский район, по ул. Нартова, от ул. Бекетова до ул. Медицинская
52:18:0000000:492/чзу14	4	под автомобильную дорогу общего пользования	Земли населенных пунктов	Нижегородская обл., г. Нижний Новгород, Советский район, по ул. Нартова, от ул. Бекетова до ул. Медицинская
52:18:0000000:492/чзу15	4	под автомобильную дорогу общего пользования	Земли населенных пунктов	Нижегородская обл., г. Нижний Новгород, Советский район, по ул. Нартова, от ул. Бекетова до ул. Медицинская
52:18:0000000:492/чзу16	4	под автомобильную дорогу общего пользования	Земли населенных пунктов	Нижегородская обл., г. Нижний Новгород, Советский район, по ул. Нартова, от ул. Бекетова до ул. Медицинская
52:18:0000000:492/чзу17	4	под автомобильную дорогу общего пользования	Земли населенных пунктов	Нижегородская обл., г. Нижний Новгород, Советский район, по ул. Нартова, от ул. Бекетова до ул. Медицинская
52:18:0000000:492/чзу18	4	под автомобильную дорогу общего пользования	Земли населенных пунктов	Нижегородская обл., г. Нижний Новгород, Советский район, по ул. Нартова, от ул. Бекетова до ул. Медицинская
52:18:0000000:492/чзу19	4	под автомобильную дорогу общего пользования	Земли населенных пунктов	Нижегородская обл., г. Нижний Новгород, Советский район, по ул. Нартова, от ул. Бекетова до ул. Медицинская
52:18:0000000:492/чзу20	4	под автомобильную дорогу общего пользования	Земли населенных пунктов	Нижегородская обл., г. Нижний Новгород, Советский район, по ул. Нартова, от ул. Бекетова до ул. Медицинская
52:18:0000000:492/чзу21	4	под автомобильную дорогу общего пользования	Земли населенных пунктов	Нижегородская обл., г. Нижний Новгород, Советский район, по ул. Нартова, от ул. Бекетова до ул. Медицинская
52:18:0000000:492/чзу22	4	под автомобильную дорогу общего пользования	Земли населенных пунктов	Нижегородская обл., г. Нижний Новгород, Советский район, по ул. Нартова, от ул. Бекетова до ул. Медицинская
52:18:0000000:492/чзу23	4	под автомобильную дорогу общего пользования	Земли населенных пунктов	Нижегородская обл., г. Нижний Новгород, Советский район, по ул. Нартова, от ул. Бекетова до ул. Медицинская
52:18:0000000:492/чзу24	4	под автомобильную дорогу общего пользования	Земли населенных пунктов	Нижегородская обл., г. Нижний Новгород, Советский район, по ул. Нартова, от ул. Бекетова до ул. Медицинская
52:18:0000000:492/чзу25	4	под автомобильную дорогу общего пользования	Земли населенных пунктов	Нижегородская обл., г. Нижний Новгород, Советский район, по ул. Нартова, от ул. Бекетова до ул. Медицинская
52:18:0000000:492/чзу26	4	под автомобильную дорогу общего пользования	Земли населенных пунктов	Нижегородская обл., г. Нижний Новгород, Советский район, по ул. Нартова, от ул. Бекетова до ул. Медицинская
52:18:0000000:492/чзу27	4	под автомобильную дорогу общего пользования	Земли населенных пунктов	Нижегородская обл., г. Нижний Новгород, Советский район, по ул. Нартова, от ул. Бекетова до ул. Медицинская
52:18:0000000:492/чзу28	11	под автомобильную дорогу общего пользования	Земли населенных пунктов	Нижегородская обл., г. Нижний Новгород, Советский район, по ул. Нартова, от ул. Бекетова до ул. Медицинская
52:18:0000000:492/чзу29	16	под автомобильную дорогу общего пользования	Земли населенных пунктов	Нижегородская обл., г. Нижний Новгород, Советский район, по ул. Нартова, от ул. Бекетова до ул. Медицинская
52:18:0000000:492/чзу30	4	под автомобильную дорогу общего пользования	Земли населенных пунктов	Нижегородская обл., г. Нижний Новгород, Советский район, по ул. Нартова, от ул. Бекетова до ул. Медицинская
52:18:0000000:492/чзу31	4	под автомобильную дорогу общего пользования	Земли населенных пунктов	Нижегородская обл., г. Нижний Новгород, Советский район, по ул. Нартова, от ул. Бекетова до ул. Медицинская
52:18:0000000:492/чзу32	4	под автомобильную дорогу общего пользования	Земли населенных пунктов	Нижегородская обл., г. Нижний Новгород, Советский район, по ул. Нартова, от ул. Бекетова до ул. Медицинская
52:18:0000000:492/чзу33	4	под автомобильную дорогу общего пользования	Земли населенных пунктов	Нижегородская обл., г. Нижний Новгород, Советский район, по ул. Нартова, от ул. Бекетова до ул. Медицинская
52:18:0000000:492/чзу34	4	под автомобильную дорогу общего пользования	Земли населенных пунктов	Нижегородская обл., г. Нижний Новгород, Советский район, по ул. Нартова, от ул. Бекетова до ул. Медицинская
52:18:0000000:492/чзу35	10	под автомобильную дорогу общего пользования	Земли населенных пунктов	Нижегородская обл., г. Нижний Новгород, Советский район, по ул. Нартова, от ул. Бекетова до ул. Медицинская
52:18:0000000:492/чзу36	4	под автомобильную дорогу общего пользования	Земли населенных пунктов	Нижегородская обл., г. Нижний Новгород, Советский район, по ул. Нартова, от ул. Бекетова до ул. Медицинская
52:18:0000000:492/чзу37	11	под автомобильную дорогу общего пользования	Земли населенных пунктов	Нижегородская обл., г. Нижний Новгород, Советский район, по ул. Нартова, от ул. Бекетова до ул. Медицинская
52:18:0000000:492/чзу38	4	под автомобильную дорогу общего пользования	Земли населенных пунктов	Нижегородская обл., г. Нижний Новгород, Советский район, по ул. Нартова, от ул. Бекетова до ул. Медицинская
52:18:0000000:492/чзу39	4	под автомобильную дорогу общего пользования	Земли населенных пунктов	Нижегородская обл., г. Нижний Новгород, Советский район, по ул. Нартова, от ул. Бекетова до ул. Медицинская
52:18:0000000:492/чзу40	3	под автомобильную дорогу общего пользования	Земли населенных пунктов	Нижегородская обл., г. Нижний Новгород, Советский район, по ул. Нартова, от ул. Бекетова до ул. Медицинская
52:18:0000000:492/чзу41	4	под автомобильную дорогу общего пользования	Земли населенных пунктов	Нижегородская обл., г. Нижний Новгород, Советский район, по ул. Нартова, от ул. Бекетова до ул. Медицинская
52:18:0000000:492/чзу42	4	под автомобильную дорогу общего пользования	Земли населенных пунктов	Нижегородская обл., г. Нижний Новгород, Советский район, по ул. Нартова, от ул. Бекетова до ул. Медицинская
52:18:0000000:492/чзу43	3	под автомобильную дорогу общего пользования	Земли населенных пунктов	Нижегородская обл., г. Нижний Новгород, Советский район, по ул. Нартова, от ул. Бекетова до ул. Медицинская
52:18:0000000:492/чзу44	4	под автомобильную дорогу общего пользования	Земли населенных пунктов	Нижегородская обл., г. Нижний Новгород, Советский район, по ул. Нартова, от ул. Бекетова до ул. Медицинская
52:18:0000000:492/чзу45	4	под автомобильную дорогу общего пользования	Земли населенных пунктов	Нижегородская обл., г. Нижний Новгород, Советский район, по ул. Нартова, от ул. Бекетова до ул. Медицинская
52:18:0000000:492/чзу46	3	под автомобильную дорогу общего пользования	Земли населенных пунктов	Нижегородская обл., г. Нижний Новгород, Советский район, по ул. Нартова, от ул. Бекетова до ул. Медицинская
52:18:0000000:492/чзу47	4	под автомобильную дорогу общего пользования	Земли населенных пунктов	Нижегородская обл., г. Нижний Новгород, Советский район, по ул. Нартова, от ул. Бекетова до ул. Медицинская
52:18:0000000:492/чзу48	4	под автомобильную дорогу общего пользования	Земли населенных пунктов	Нижегородская обл., г. Нижний Новгород, Советский район, по ул. Нартова, от ул. Бекетова до ул. Медицинская
52:18:0000000:492/чзу49	4	под автомобильную дорогу общего пользования	Земли населенных пунктов	Нижегородская обл., г. Нижний Новгород, Советский район, по ул. Нартова, от ул. Бекетова до ул. Медицинская
52:18:0000000:492/чзу50	4	под автомобильную дорогу общего пользования	Земли населенных пунктов	Нижегородская обл., г. Нижний Новгород, Советский район, по ул. Нартова, от ул. Бекетова до ул. Медицинская
52:18:0000000:492/чзу51	4	под автомобильную дорогу общего пользования	Земли населенных пунктов	Нижегородская обл., г. Нижний Новгород, Советский район, по ул. Нартова, от ул. Бекетова до ул. Медицинская
52:18:0000000:492/чзу52	4	под автомобильную дорогу общего пользования	Земли населенных пунктов	Нижегородская обл., г. Нижний Новгород, Советский район, по ул. Нартова, от ул. Бекетова до ул. Медицинская
52:18:0000000:492/чзу53	18	под автомобильную дорогу общего пользования	Земли населенных пунктов	Нижегородская обл., г. Нижний Новгород, Советский район, по ул. Нартова, от ул. Бекетова до ул. Медицинская
52:18:0000000:492/чзу54	10	под автомобильную дорогу общего пользования	Земли населенных пунктов	Нижегородская обл., г. Нижний Новгород, Советский район, по ул. Нартова, от ул. Бекетова до ул. Медицинская
52:18:0000000:492/чзу55	6	под автомобильную дорогу общего пользования	Земли населенных пунктов	Нижегородская обл., г. Нижний Новгород, Советский район, по ул. Нартова, от ул. Бекетова до ул. Медицинская
52:18:0000000:492/чзу56	4	под автомобильную дорогу общего пользования	Земли населенных пунктов	Нижегородская обл., г. Нижний Новгород, Советский район, по ул. Нартова, от ул. Бекетова до ул. Медицинская

Условный номер части земельного участка	Площадь части земельного участка, кв.м	Вид разрешенного использования земельного участка	Категория земель	Адрес (описание местоположения) земельного участка
52:18:0000000:492/чзу57	4	под автомобильную дорогу общего пользования	Земли населенных пунктов	Нижегородская обл., г. Нижний Новгород, Советский район, по ул. Нартова, от ул. Бекетова до ул. Медицинская
52:18:0000000:492/чзу58	4	под автомобильную дорогу общего пользования	Земли населенных пунктов	Нижегородская обл., г. Нижний Новгород, Советский район, по ул. Нартова, от ул. Бекетова до ул. Медицинская
52:18:0000000:492/чзу59	4	под автомобильную дорогу общего пользования	Земли населенных пунктов	Нижегородская обл., г. Нижний Новгород, Советский район, по ул. Нартова, от ул. Бекетова до ул. Медицинская
52:18:0000000:492/чзу60	8	под автомобильную дорогу общего пользования	Земли населенных пунктов	Нижегородская обл., г. Нижний Новгород, Советский район, по ул. Нартова, от ул. Бекетова до ул. Медицинская
52:18:0000000:492/чзу61	7	под автомобильную дорогу общего пользования	Земли населенных пунктов	Нижегородская обл., г. Нижний Новгород, Советский район, по ул. Нартова, от ул. Бекетова до ул. Медицинская
52:18:0000000:492/чзу62	4	под автомобильную дорогу общего пользования	Земли населенных пунктов	Нижегородская обл., г. Нижний Новгород, Советский район, по ул. Нартова, от ул. Бекетова до ул. Медицинская
52:18:0000000:492/чзу63	4	под автомобильную дорогу общего пользования	Земли населенных пунктов	Нижегородская обл., г. Нижний Новгород, Советский район, по ул. Нартова, от ул. Бекетова до ул. Медицинская
52:18:0000000:492/чзу64	4	под автомобильную дорогу общего пользования	Земли населенных пунктов	Нижегородская обл., г. Нижний Новгород, Советский район, по ул. Нартова, от ул. Бекетова до ул. Медицинская
52:18:0000000:492/чзу65	4	под автомобильную дорогу общего пользования	Земли населенных пунктов	Нижегородская обл., г. Нижний Новгород, Советский район, по ул. Нартова, от ул. Бекетова до ул. Медицинская
52:18:0000000:492/чзу66	4	под автомобильную дорогу общего пользования	Земли населенных пунктов	Нижегородская обл., г. Нижний Новгород, Советский район, по ул. Нартова, от ул. Бекетова до ул. Медицинская
52:18:0000000:492/чзу67	4	под автомобильную дорогу общего пользования	Земли населенных пунктов	Нижегородская обл., г. Нижний Новгород, Советский район, по ул. Нартова, от ул. Бекетова до ул. Медицинская
52:18:0000000:492/чзу68	4	под автомобильную дорогу общего пользования	Земли населенных пунктов	Нижегородская обл., г. Нижний Новгород, Советский район, по ул. Нартова, от ул. Бекетова до ул. Медицинская
52:18:0000000:492/чзу69	4	под автомобильную дорогу общего пользования	Земли населенных пунктов	Нижегородская обл., г. Нижний Новгород, Советский район, по ул. Нартова, от ул. Бекетова до ул. Медицинская
52:18:0000000:13658/чзу1	803	под автомобильную дорогу общего пользования	Земли населенных пунктов	Нижегородская обл., г. Нижний Новгород, Советский район, по ул. Нартова, от ул. Бекетова до ул. Медицинская
52:18:0000000:13658/чзу2	611	под автомобильную дорогу общего пользования	Земли населенных пунктов	Нижегородская обл., г. Нижний Новгород, Советский район, по ул. Нартова, от ул. Бекетова до ул. Медицинская
52:18:0000000:13658/чзу3	4	под автомобильную дорогу общего пользования	Земли населенных пунктов	Нижегородская обл., г. Нижний Новгород, Советский район, по ул. Нартова, от ул. Бекетова до ул. Медицинская
52:18:0000000:13658/чзу4	4	под автомобильную дорогу общего пользования	Земли населенных пунктов	Нижегородская обл., г. Нижний Новгород, Советский район, по ул. Нартова, от ул. Бекетова до ул. Медицинская
52:18:0000000:13658/чзу5	11	под автомобильную дорогу общего пользования	Земли населенных пунктов	Нижегородская обл., г. Нижний Новгород, Советский район, по ул. Нартова, от ул. Бекетова до ул. Медицинская
52:18:0000000:13658/чзу6	4	под автомобильную дорогу общего пользования	Земли населенных пунктов	Нижегородская обл., г. Нижний Новгород, Советский район, по ул. Нартова, от ул. Бекетова до ул. Медицинская
52:18:0000000:13658/чзу7	4	под автомобильную дорогу общего пользования	Земли населенных пунктов	Нижегородская обл., г. Нижний Новгород, Советский район, по ул. Нартова, от ул. Бекетова до ул. Медицинская
52:18:0000000:13658/чзу8	4	под автомобильную дорогу общего пользования	Земли населенных пунктов	Нижегородская обл., г. Нижний Новгород, Советский район, по ул. Нартова, от ул. Бекетова до ул. Медицинская
52:18:0000000:13658/чзу9	317	под автомобильную дорогу общего пользования	Земли населенных пунктов	Нижегородская обл., г. Нижний Новгород, Советский район, по ул. Нартова, от ул. Бекетова до ул. Медицинская
52:18:0000000:13658/чзу10	4	под автомобильную дорогу общего пользования	Земли населенных пунктов	Нижегородская обл., г. Нижний Новгород, Советский район, по ул. Нартова, от ул. Бекетова до ул. Медицинская
52:18:0000000:13656/чзу1	2	Под строительство кабельной линии электроснабжения по ул.Бекетова в Советском районе города Нижнего Новгорода	Земли населенных пунктов	Нижегородская обл., г. Нижний Новгород, Советский район, ул. Бекетова
52:18:0000000:13647/чзу1	10	Под автомобильной дорогой общего пользования	Земли населенных пунктов	Нижегородская обл., г. Нижний Новгород, Советский район, по ул. Пушкина, от Изоляторского оврага до ул. Бекетова
52:18:0000000:13646/чзу1	1	Под строительство кабельной линии электроснабжения по ул. Пушкина, от Изоляторского оврага до ул.Бекетова в Советском районе города Нижнего Новгорода	Земли населенных пунктов	Нижегородская обл., г. Нижний Новгород, Советский район, по ул. Пушкина, от Изоляторского оврага до ул. Бекетова, участок № 3.
52:18:0000000:13646/чзу2	17	Под строительство кабельной линии электроснабжения по ул. Пушкина, от Изоляторского оврага до ул.Бекетова в Советском районе города Нижнего Новгорода	Земли населенных пунктов	Нижегородская обл., г. Нижний Новгород, Советский район, по ул. Пушкина, от Изоляторского оврага до ул. Бекетова, участок № 3.
52:18:0000000:13657/чзу1	55	под строительство кабельной линии электроснабжения по ул. Бекетова в Советском районе города Нижнего Новгорода	Земли населенных пунктов	Нижегородская обл., г. Нижний Новгород, Советский район, ул. Бекетова
52:18:0000000:13657/чзу2	37	под строительство кабельной линии электроснабжения по ул. Бекетова в Советском районе города Нижнего Новгорода	Земли населенных пунктов	Нижегородская обл., г. Нижний Новгород, Советский район, ул. Бекетова
52:18:0000000:13659/чзу1	7	Под автомобильную дорогу общего пользования	Земли населенных пунктов	Нижегородская обл., г. Нижний Новгород, Советский район, ул. Бекетова
52:18:0000000:13659/чзу2	2	Под автомобильную дорогу общего пользования	Земли населенных пунктов	Нижегородская обл., г. Нижний Новгород, Советский район, ул. Бекетова
52:18:0000000:13659/чзу3	2	Под автомобильную дорогу общего пользования	Земли населенных пунктов	Нижегородская обл., г. Нижний Новгород, Советский район, ул. Бекетова
52:18:0000000:13645/чзу1	2597	Под автомобильной дорогой общего пользования	Земли населенных пунктов	Нижегородская обл., г. Нижний Новгород, Советский район, по ул. Пушкина, от Изоляторского оврага до ул. Бекетова, участок № 3
52:18:0000000:13645/чзу2	919	Под автомобильной дорогой общего пользования	Земли населенных пунктов	Нижегородская обл., г. Нижний Новгород, Советский район, по ул. Пушкина, от Изоляторского оврага до ул. Бекетова, участок № 3
52:18:0000000:13645/чзу3	13	Под автомобильной дорогой общего пользования	Земли населенных пунктов	Нижегородская обл., г. Нижний Новгород, Советский район, по ул. Пушкина, от Изоляторского оврага до ул. Бекетова, участок № 3
52:18:0000000:13645/чзу4	10	Под автомобильной дорогой общего пользования	Земли населенных пунктов	Нижегородская обл., г. Нижний Новгород, Советский район, по ул. Пушкина, от Изоляторского оврага до ул. Бекетова, участок № 3
52:18:0000000:13645/чзу5	4	Под автомобильной дорогой общего пользования	Земли населенных пунктов	Нижегородская обл., г. Нижний Новгород, Советский район, по ул. Пушкина, от Изоляторского оврага до ул. Бекетова, участок № 3
52:18:0000000:13645/чзу6	3	Под автомобильной дорогой общего пользования	Земли населенных пунктов	Нижегородская обл., г. Нижний Новгород, Советский район, по ул. Пушкина, от Изоляторского оврага до ул. Бекетова, участок № 3
52:18:0000000:13645/чзу7	4	Под автомобильной дорогой общего пользования	Земли населенных пунктов	Нижегородская обл., г. Нижний Новгород, Советский район, по ул. Пушкина, от Изоляторского оврага до ул. Бекетова, участок № 3
52:18:0000000:13645/чзу8	4	Под автомобильной дорогой общего пользования	Земли населенных пунктов	Нижегородская обл., г. Нижний Новгород, Советский район, по ул. Пушкина, от Изоляторского оврага до ул. Бекетова, участок № 3
52:18:0000000:13645/чзу9	4	Под автомобильной дорогой общего пользования	Земли населенных пунктов	Нижегородская обл., г. Нижний Новгород, Советский район, по ул. Пушкина, от Изоляторского оврага до ул. Бекетова, участок № 3
52:18:0000000:13645/чзу10	4	Под автомобильной дорогой общего пользования	Земли населенных пунктов	Нижегородская обл., г. Нижний Новгород, Советский район, по ул. Пушкина, от Изоляторского оврага до ул. Бекетова, участок № 3
52:18:0000000:13645/чзу11	4	Под автомобильной дорогой общего пользования	Земли населенных пунктов	Нижегородская обл., г. Нижний Новгород, Советский район, по ул. Пушкина, от Изоляторского оврага до ул. Бекетова, участок № 3
52:18:0000000:419/чзу1	4088	под автомобильную дорогу общего пользования	Земли населенных пунктов	Нижегородская обл., г. Нижний Новгород, Советский район, по ул. Пушкина, от ул.Тимирязева до Изоляторского оврага, участок 2
52:18:0000000:419/чзу2	2210	под автомобильную дорогу общего пользования	Земли населенных пунктов	Нижегородская обл., г. Нижний Новгород, Советский район, по ул. Пушкина, от ул.Тимирязева до Изоляторского оврага, участок 2
52:18:0000000:419/чзу3	593	под автомобильную дорогу общего пользования	Земли населенных пунктов	Нижегородская обл., г. Нижний Новгород, Советский район, по ул. Пушкина, от ул.Тимирязева до Изоляторского оврага, участок 2
52:18:0000000:419/чзу4	143	под автомобильную дорогу общего пользования	Земли населенных пунктов	Нижегородская обл., г. Нижний Новгород, Советский район, по ул. Пушкина, от ул.Тимирязева до Изоляторского оврага, участок 2
52:18:0000000:419/чзу5	4	под автомобильную дорогу общего пользования	Земли населенных пунктов	Нижегородская обл., г. Нижний Новгород, Советский район, по ул. Пушкина, от ул.Тимирязева до Изоляторского оврага, участок 2
52:18:0000000:419/чзу6	15	под автомобильную дорогу общего пользования	Земли населенных пунктов	Нижегородская обл., г. Нижний Новгород, Советский район, по ул. Пушкина, от ул.Тимирязева до Изоляторского оврага, участок 2
52:18:0000000:419/чзу7	8	под автомобильную дорогу общего пользования	Земли населенных пунктов	Нижегородская обл., г. Нижний Новгород, Советский район, по ул. Пушкина, от ул.Тимирязева до Изоляторского оврага, участок 2
52:18:0000000:419/чзу8	4	под автомобильную дорогу общего пользования	Земли населенных пунктов	Нижегородская обл., г. Нижний Новгород, Советский район, по ул. Пушкина, от ул.Тимирязева до Изоляторского оврага, участок 2
52:18:0000000:419/чзу9	4	под автомобильную дорогу общего пользования	Земли населенных пунктов	Нижегородская обл., г. Нижний Новгород, Советский район, по ул. Пушкина, от ул.Тимирязева до Изоляторского оврага, участок 2
52:18:0000000:419/чзу10	4	под автомобильную дорогу общего пользования	Земли населенных пунктов	Нижегородская обл., г. Нижний Новгород, Советский район, по ул. Пушкина, от ул.Тимирязева до Изоляторского оврага, участок 2
52:18:0000000:419/чзу11	1	под автомобильную дорогу общего пользования	Земли населенных пунктов	Нижегородская обл., г. Нижний Новгород, Советский район, по ул. Пушкина, от ул.Тимирязева до Изоляторского оврага, участок 2
52:18:0000000:419/чзу12	2	под автомобильную дорогу общего пользования	Земли населенных пунктов	Нижегородская обл., г. Нижний Новгород, Советский район, по ул. Пушкина, от ул.Тимирязева до Изоляторского оврага, участок 2
52:18:0000000:419/чзу13	4	под автомобильную дорогу общего пользования	Земли населенных пунктов	Нижегородская обл., г. Нижний Новгород, Советский район, по ул. Пушкина, от ул.Тимирязева до Изоляторского оврага, участок 2
52:18:0000000:419/чзу14	4	под автомобильную дорогу общего пользования	Земли населенных пунктов	Нижегородская обл., г. Нижний Новгород, Советский район, по ул. Пушкина, от ул.Тимирязева до Изоляторского оврага, участок 2

Условный номер части земельного участка	Площадь части земельного участка, кв.м	Вид разрешенного использования земельного участка	Категория земель	Адрес (описание местоположения) земельного участка
52:18:0000000:419/чзу15	4	под автомобильную дорогу общего пользования	Земли населенных пунктов	Нижегородская обл., г. Нижний Новгород, Советский район, по ул. Пушкина, от ул.Тимирязева до Изоляторского оврага, участок 2
52:18:0000000:419/чзу16	4	под автомобильную дорогу общего пользования	Земли населенных пунктов	Нижегородская обл., г. Нижний Новгород, Советский район, по ул. Пушкина, от ул.Тимирязева до Изоляторского оврага, участок 2
52:18:0000000:419/чзу17	11	под автомобильную дорогу общего пользования	Земли населенных пунктов	Нижегородская обл., г. Нижний Новгород, Советский район, по ул. Пушкина, от ул.Тимирязева до Изоляторского оврага, участок 2
52:18:0000000:419/чзу18	4	под автомобильную дорогу общего пользования	Земли населенных пунктов	Нижегородская обл., г. Нижний Новгород, Советский район, по ул. Пушкина, от ул.Тимирязева до Изоляторского оврага, участок 2
52:18:0000000:419/чзу19	4	под автомобильную дорогу общего пользования	Земли населенных пунктов	Нижегородская обл., г. Нижний Новгород, Советский район, по ул. Пушкина, от ул.Тимирязева до Изоляторского оврага, участок 2
52:18:0000000:419/чзу20	4	под автомобильную дорогу общего пользования	Земли населенных пунктов	Нижегородская обл., г. Нижний Новгород, Советский район, по ул. Пушкина, от ул.Тимирязева до Изоляторского оврага, участок 2
52:18:0000000:419/чзу21	3	под автомобильную дорогу общего пользования	Земли населенных пунктов	Нижегородская обл., г. Нижний Новгород, Советский район, по ул. Пушкина, от ул.Тимирязева до Изоляторского оврага, участок 2
52:18:0000000:419/чзу22	8	под автомобильную дорогу общего пользования	Земли населенных пунктов	Нижегородская обл., г. Нижний Новгород, Советский район, по ул. Пушкина, от ул.Тимирязева до Изоляторского оврага, участок 2
52:18:0000000:419/чзу23	2	под автомобильную дорогу общего пользования	Земли населенных пунктов	Нижегородская обл., г. Нижний Новгород, Советский район, по ул. Пушкина, от ул.Тимирязева до Изоляторского оврага, участок 2
52:18:0000000:419/чзу24	4	под автомобильную дорогу общего пользования	Земли населенных пунктов	Нижегородская обл., г. Нижний Новгород, Советский район, по ул. Пушкина, от ул.Тимирязева до Изоляторского оврага, участок 2
52:18:0000000:419/чзу25	4	под автомобильную дорогу общего пользования	Земли населенных пунктов	Нижегородская обл., г. Нижний Новгород, Советский район, по ул. Пушкина, от ул.Тимирязева до Изоляторского оврага, участок 2
52:18:0000000:419/чзу26	4	под автомобильную дорогу общего пользования	Земли населенных пунктов	Нижегородская обл., г. Нижний Новгород, Советский район, по ул. Пушкина, от ул.Тимирязева до Изоляторского оврага, участок 2
52:18:0000000:419/чзу27	4	под автомобильную дорогу общего пользования	Земли населенных пунктов	Нижегородская обл., г. Нижний Новгород, Советский район, по ул. Пушкина, от ул.Тимирязева до Изоляторского оврага, участок 2
52:18:0000000:419/чзу28	4	под автомобильную дорогу общего пользования	Земли населенных пунктов	Нижегородская обл., г. Нижний Новгород, Советский район, по ул. Пушкина, от ул.Тимирязева до Изоляторского оврага, участок 2
52:18:0000000:419/чзу29	10	под автомобильную дорогу общего пользования	Земли населенных пунктов	Нижегородская обл., г. Нижний Новгород, Советский район, по ул. Пушкина, от ул.Тимирязева до Изоляторского оврага, участок 2
52:18:0000000:419/чзу30	11	под автомобильную дорогу общего пользования	Земли населенных пунктов	Нижегородская обл., г. Нижний Новгород, Советский район, по ул. Пушкина, от ул.Тимирязева до Изоляторского оврага, участок 2
52:18:0000000:419/чзу32	4	под автомобильную дорогу общего пользования	Земли населенных пунктов	Нижегородская обл., г. Нижний Новгород, Советский район, по ул. Пушкина, от ул.Тимирязева до Изоляторского оврага, участок 2
52:18:0000000:419/чзу33	4	под автомобильную дорогу общего пользования	Земли населенных пунктов	Нижегородская обл., г. Нижний Новгород, Советский район, по ул. Пушкина, от ул.Тимирязева до Изоляторского оврага, участок 2
52:18:0000000:419/чзу34	4	под автомобильную дорогу общего пользования	Земли населенных пунктов	Нижегородская обл., г. Нижний Новгород, Советский район, по ул. Пушкина, от ул.Тимирязева до Изоляторского оврага, участок 2
52:18:0000000:419/чзу35	4	под автомобильную дорогу общего пользования	Земли населенных пунктов	Нижегородская обл., г. Нижний Новгород, Советский район, по ул. Пушкина, от ул.Тимирязева до Изоляторского оврага, участок 2
52:18:0000000:419/чзу36	4	под автомобильную дорогу общего пользования	Земли населенных пунктов	Нижегородская обл., г. Нижний Новгород, Советский район, по ул. Пушкина, от ул.Тимирязева до Изоляторского оврага, участок 2
52:18:0000000:419/чзу37	4	под автомобильную дорогу общего пользования	Земли населенных пунктов	Нижегородская обл., г. Нижний Новгород, Советский район, по ул. Пушкина, от ул.Тимирязева до Изоляторского оврага, участок 2
52:18:0000000:419/чзу38	4	под автомобильную дорогу общего пользования	Земли населенных пунктов	Нижегородская обл., г. Нижний Новгород, Советский район, по ул. Пушкина, от ул.Тимирязева до Изоляторского оврага, участок 2
52:18:0000000:419/чзу39	4	под автомобильную дорогу общего пользования	Земли населенных пунктов	Нижегородская обл., г. Нижний Новгород, Советский район, по ул. Пушкина, от ул.Тимирязева до Изоляторского оврага, участок 2
52:18:0000000:419/чзу40	4	под автомобильную дорогу общего пользования	Земли населенных пунктов	Нижегородская обл., г. Нижний Новгород, Советский район, по ул. Пушкина, от ул.Тимирязева до Изоляторского оврага, участок 2
52:18:0000000:419/чзу41	4	под автомобильную дорогу общего пользования	Земли населенных пунктов	Нижегородская обл., г. Нижний Новгород, Советский район, по ул. Пушкина, от ул.Тимирязева до Изоляторского оврага, участок 2
52:18:0000000:419/чзу42	4	под автомобильную дорогу общего пользования	Земли населенных пунктов	Нижегородская обл., г. Нижний Новгород, Советский район, по ул. Пушкина, от ул.Тимирязева до Изоляторского оврага, участок 2
52:18:0000000:419/чзу43	16	под автомобильную дорогу общего пользования	Земли населенных пунктов	Нижегородская обл., г. Нижний Новгород, Советский район, по ул. Пушкина, от ул.Тимирязева до Изоляторского оврага, участок 2
52:18:0000000:419/чзу44	9	под автомобильную дорогу общего пользования	Земли населенных пунктов	Нижегородская обл., г. Нижний Новгород, Советский район, по ул. Пушкина, от ул.Тимирязева до Изоляторского оврага, участок 2
52:18:0000000:419/чзу45	4	под автомобильную дорогу общего пользования	Земли населенных пунктов	Нижегородская обл., г. Нижний Новгород, Советский район, по ул. Пушкина, от ул.Тимирязева до Изоляторского оврага, участок 2
52:18:0000000:419/чзу46	4	под автомобильную дорогу общего пользования	Земли населенных пунктов	Нижегородская обл., г. Нижний Новгород, Советский район, по ул. Пушкина, от ул.Тимирязева до Изоляторского оврага, участок 2
52:18:0000000:419/чзу47	4	под автомобильную дорогу общего пользования	Земли населенных пунктов	Нижегородская обл., г. Нижний Новгород, Советский район, по ул. Пушкина, от ул.Тимирязева до Изоляторского оврага, участок 2
52:18:0000000:419/чзу48	14	под автомобильную дорогу общего пользования	Земли населенных пунктов	Нижегородская обл., г. Нижний Новгород, Советский район, по ул. Пушкина, от ул.Тимирязева до Изоляторского оврага, участок 2
52:18:0000000:419/чзу49	4	под автомобильную дорогу общего пользования	Земли населенных пунктов	Нижегородская обл., г. Нижний Новгород, Советский район, по ул. Пушкина, от ул.Тимирязева до Изоляторского оврага, участок 2
52:18:0000000:419/чзу50	4	под автомобильную дорогу общего пользования	Земли населенных пунктов	Нижегородская обл., г. Нижний Новгород, Советский район, по ул. Пушкина, от ул.Тимирязева до Изоляторского оврага, участок 2
52:18:0000000:419/чзу51	8	под автомобильную дорогу общего пользования	Земли населенных пунктов	Нижегородская обл., г. Нижний Новгород, Советский район, по ул. Пушкина, от ул.Тимирязева до Изоляторского оврага, участок 2
52:18:0000000:419/чзу52	15	под автомобильную дорогу общего пользования	Земли населенных пунктов	Нижегородская обл., г. Нижний Новгород, Советский район, по ул. Пушкина, от ул.Тимирязева до Изоляторского оврага, участок 2
52:18:0000000:419/чзу53	11	под автомобильную дорогу общего пользования	Земли населенных пунктов	Нижегородская обл., г. Нижний Новгород, Советский район, по ул. Пушкина, от ул.Тимирязева до Изоляторского оврага, участок 2
52:18:0000000:5793/чзу1	11	под автомобильную дорогу общего пользования	Земли населенных пунктов	Нижегородская обл., г. Нижний Новгород, Советский район, по ул. Пушкина, от ул.Тимирязева до Изоляторского оврага, участок 2
52:18:0000000:5838/чзу1	210	Под автомобильную дорогу общего пользования	Земли населенных пунктов	Нижегородская обл., г. Нижний Новгород, Советский район, по ул. Кулибина, от ул.Тимирязева до ул. Студенческая
52:18:0000000:5838/чзу2	190	Под автомобильную дорогу общего пользования	Земли населенных пунктов	Нижегородская обл., г. Нижний Новгород, Советский район, по ул. Кулибина, от ул.Тимирязева до ул. Студенческая
52:18:0000000:5838/чзу3	4	Под автомобильную дорогу общего пользования	Земли населенных пунктов	Нижегородская обл., г. Нижний Новгород, Советский район, по ул. Кулибина, от ул.Тимирязева до ул. Студенческая
52:18:0000000:5838/чзу4	4	Под автомобильную дорогу общего пользования	Земли населенных пунктов	Нижегородская обл., г. Нижний Новгород, Советский район, по ул. Кулибина, от ул.Тимирязева до ул. Студенческая
52:18:0000000:5838/чзу5	4	Под автомобильную дорогу общего пользования	Земли населенных пунктов	Нижегородская обл., г. Нижний Новгород, Советский район, по ул. Кулибина, от ул.Тимирязева до ул. Студенческая
52:18:0000000:5838/чзу6	4	Под автомобильную дорогу общего пользования	Земли населенных пунктов	Нижегородская обл., г. Нижний Новгород, Советский район, по ул. Кулибина, от ул.Тимирязева до ул. Студенческая
52:18:0000000:5838/чзу7	4	Под автомобильную дорогу общего пользования	Земли населенных пунктов	Нижегородская обл., г. Нижний Новгород, Советский район, по ул. Кулибина, от ул.Тимирязева до ул. Студенческая
52:18:0000000:5838/чзу8	4	Под автомобильную дорогу общего пользования	Земли населенных пунктов	Нижегородская обл., г. Нижний Новгород, Советский район, по ул. Кулибина, от ул.Тимирязева до ул. Студенческая
52:18:0000000:5838/чзу9	4	Под автомобильную дорогу общего пользования	Земли населенных пунктов	Нижегородская обл., г. Нижний Новгород, Советский район, по ул. Кулибина, от ул.Тимирязева до ул. Студенческая
52:18:0000000:5838/чзу10	4	Под автомобильную дорогу общего пользования	Земли населенных пунктов	Нижегородская обл., г. Нижний Новгород, Советский район, по ул. Кулибина, от ул.Тимирязева до ул. Студенческая
52:18:0000000:5838/чзу11	3	Под автомобильную дорогу общего пользования	Земли населенных пунктов	Нижегородская обл., г. Нижний Новгород, Советский район, по ул. Кулибина, от ул.Тимирязева до ул. Студенческая
52:18:0000000:5838/чзу12	4	Под автомобильную дорогу общего пользования	Земли населенных пунктов	Нижегородская обл., г. Нижний Новгород, Советский район, по ул. Кулибина, от ул.Тимирязева до ул. Студенческая
52:18:0000000:5838/чзу13	4	Под автомобильную дорогу общего пользования	Земли населенных пунктов	Нижегородская обл., г. Нижний Новгород, Советский район, по ул. Кулибина, от ул.Тимирязева до ул. Студенческая
52:18:0000000:5838/чзу14	4	Под автомобильную дорогу общего пользования	Земли населенных пунктов	Нижегородская обл., г. Нижний Новгород, Советский район, по ул. Кулибина, от ул.Тимирязева до ул. Студенческая
52:18:0000000:5838/чзу15	4	Под автомобильную дорогу общего пользования	Земли населенных пунктов	Нижегородская обл., г. Нижний Новгород, Советский район, по ул. Кулибина, от ул.Тимирязева до ул. Студенческая
52:18:0000000:5838/чзу16	4	Под автомобильную дорогу общего пользования	Земли населенных пунктов	Нижегородская обл., г. Нижний Новгород, Советский район, по ул. Кулибина, от ул.Тимирязева до ул. Студенческая
52:18:0000000:5838/чзу17	4	Под автомобильную дорогу общего пользования	Земли населенных пунктов	Нижегородская обл., г. Нижний Новгород, Советский район, по ул. Кулибина, от ул.Тимирязева до ул. Студенческая
52:18:0000000:8273/чзу1	151	под автомобильную дорогу общего пользования	Земли населенных пунктов	Нижегородская обл., г. Нижний Новгород, Советский район, по ул. Тимирязева, отплощади Лядова до ул. Тверская
52:18:0000000:8273/чзу2	375	под автомобильную дорогу общего пользования	Земли населенных пунктов	Нижегородская обл., г. Нижний Новгород, Советский район, по ул. Тимирязева, отплощади Лядова до ул. Тверская
52:18:0000000:8273/чзу3	4	под автомобильную дорогу общего пользования	Земли населенных пунктов	Нижегородская обл., г. Нижний Новгород, Советский район, по ул. Тимирязева, отплощади Лядова до ул. Тверская
52:18:0000000:8273/чзу4	4	под автомобильную дорогу общего пользования	Земли населенных пунктов	Нижегородская обл., г. Нижний Новгород, Советский район, по ул. Тимирязева, отплощади Лядова до ул. Тверская
52:18:0000000:8273/чзу5	10	под автомобильную дорогу общего пользования	Земли населенных пунктов	Нижегородская обл., г. Нижний Новгород, Советский район, по ул. Тимирязева, отплощади Лядова до ул. Тверская
52:18:0000000:8273/чзу6	4	под автомобильную дорогу общего пользования	Земли населенных пунктов	Нижегородская обл., г. Нижний Новгород, Советский район, по ул. Тимирязева, отплощади Лядова до ул. Тверская
52:18:0000000:8273/чзу7	4	под автомобильную дорогу общего пользования	Земли населенных пунктов	Нижегородская обл., г. Нижний Новгород, Советский район, по ул. Тимирязева, отплощади Лядова до ул. Тверская
52:18:0000000:8273/чзу8	4	под автомобильную дорогу общего пользования	Земли населенных пунктов	Нижегородская обл., г. Нижний Новгород, Советский район, по ул. Тимирязева, отплощади Лядова до ул. Тверская

Условный номер части земельного участка	Площадь части земельного участка, кв.м	Вид разрешенного использования земельного участка	Категория земель	Адрес (описание местоположения) земельного участка
52:18:0000000:8273/чзу9	4	под автомобильную дорогу общего пользования	Земли населенных пунктов	Нижегородская обл., г. Нижний Новгород, Советский район, по ул. Тимирязева, отплощади Лядова до ул. Тверская
52:18:0000000:8273/чзу10	4	под автомобильную дорогу общего пользования	Земли населенных пунктов	Нижегородская обл., г. Нижний Новгород, Советский район, по ул. Тимирязева, отплощади Лядова до ул. Тверская
52:18:0000000:8273/чзу11	9	под автомобильную дорогу общего пользования	Земли населенных пунктов	Нижегородская обл., г. Нижний Новгород, Советский район, по ул. Тимирязева, отплощади Лядова до ул. Тверская
52:18:0000000:8273/чзу12	4	под автомобильную дорогу общего пользования	Земли населенных пунктов	Нижегородская обл., г. Нижний Новгород, Советский район, по ул. Тимирязева, отплощади Лядова до ул. Тверская
52:18:0000000:8273/чзу13	3	под автомобильную дорогу общего пользования	Земли населенных пунктов	Нижегородская обл., г. Нижний Новгород, Советский район, по ул. Тимирязева, отплощади Лядова до ул. Тверская
52:18:0000000:8273/чзу14	13	под автомобильную дорогу общего пользования	Земли населенных пунктов	Нижегородская обл., г. Нижний Новгород, Советский район, по ул. Тимирязева, отплощади Лядова до ул. Тверская
52:18:0000000:380/чзу1	4	под автомобильную дорогу общего пользования	Земли населенных пунктов	Нижегородская обл., г. Нижний Новгород, Советский район, по ул.Пушкина, отул.Белинского до ул.Тимирязева, участок № 1.
52:18:0000000:7390/чзу1	101	под автомобильную дорогу общего пользования	Земли населенных пунктов	Нижегородская обл., г. Нижний Новгород, Советский район, по ул. Кулибина, от ул.Белинского до ул.Тимирязева
52:18:0000000:7390/чзу2	68	под автомобильную дорогу общего пользования	Земли населенных пунктов	Нижегородская обл., г. Нижний Новгород, Советский район, по ул. Кулибина, от ул.Белинского до ул.Тимирязева
52:18:0000000:7390/чзу3	4	под автомобильную дорогу общего пользования	Земли населенных пунктов	Нижегородская обл., г. Нижний Новгород, Советский район, по ул. Кулибина, от ул.Белинского до ул.Тимирязева
52:18:0000000:7390/чзу4	8	под автомобильную дорогу общего пользования	Земли населенных пунктов	Нижегородская обл., г. Нижний Новгород, Советский район, по ул. Кулибина, от ул.Белинского до ул.Тимирязева
52:18:0000000:7390/чзу5	4	под автомобильную дорогу общего пользования	Земли населенных пунктов	Нижегородская обл., г. Нижний Новгород, Советский район, по ул. Кулибина, от ул.Белинского до ул.Тимирязева
52:18:0000000:7390/чзу6	4	под автомобильную дорогу общего пользования	Земли населенных пунктов	Нижегородская обл., г. Нижний Новгород, Советский район, по ул. Кулибина, от ул.Белинского до ул.Тимирязева
52:18:0070041:6/чзу1	2	под комплексом зданий детского сада с прилегающей территорией	Земли населенных пунктов	Нижегородская обл., г. Нижний Новгород, Советский район, ул. Пушкина, 13/6.

Части земельных участков, находящихся в собственности муниципального образования город Нижний Новгород, сформированы в целях их предоставления физическим и (или) юридическим лицам на период строительства линейного объекта в рамках договора пользования, краткосрочной аренды или сервитута (в соответствии со статьей 39.23 Земельного Кодекса Российской Федерации).

Перечень и сведения о частях земельных участков, находящихся в собственности Российской Федерации, формируемых по границе зоны планируемого размещения линейных объектов, подлежащих реконструкции в связи с изменением их местоположения (временный отвод), и необходимых для предоставления физическим и (или) юридическим лицам на период строительства линейного объекта

Условный номер части земельного участка	Площадь части земельного участка, кв.м	Вид разрешенного использования земельного участка	Категория земель	Адрес (описание местоположения) земельного участка
52:18:0070040:6/чзу1	8	под пожарную часть № 1	Земли населенных пунктов	Нижегородская обл., г. Нижний Новгород, Советский район, ул. Пушкина, 9
52:18:0070040:6/чзу2	9	под пожарную часть № 1	Земли населенных пунктов	Нижегородская обл., г. Нижний Новгород, Советский район, ул. Пушкина, 9

Части земельных участков, находящихся в собственности Российской Федерации, сформированы в целях их предоставления физическим и (или) юридическим лицам на период строительства линейного объекта в рамках договора пользования, краткосрочной аренды или сервитута (в соответствии со статьей 39.23 Земельного Кодекса Российской Федерации).

Перечень и сведения о частях земельных участков, находящихся в собственности третьих лиц, формируемых по границе зоны планируемого размещения линейного объекта (временный отвод), по границе зоны планируемого размещения линейных объектов, подлежащих реконструкции в связи с изменением их местоположения (временный отвод), и необходимых для предоставления физическим и (или) юридическим лицам для использования в период строительства линейного объекта

Условный номер части земельного участка	Площадь части земельного участка, кв.м	Вид разрешенного использования земельного участка	Категория земель	Адрес (описание местоположения) земельного участка
52:18:0080010:45 /чзу1*	4	под многоквартирный дом	Земли населенных пунктов	Нижегородская обл., г. Нижний Новгород, Приокский район, ул. Корейская, дом 15
52:18:0080010:45 /чзу2*	4	под многоквартирный дом	Земли населенных пунктов	Нижегородская обл., г. Нижний Новгород, Приокский район, ул. Корейская, дом 15
52:18:0080012:31/чзу1*	1	под многоквартирный дом	Земли населенных пунктов	Нижегородская обл., г. Нижний Новгород, Приокский район, ул. Корейская, дом 8
52:18:0080011:18/чзу1*	3	под многоквартирный дом	Земли населенных пунктов	Нижегородская обл., г. Нижний Новгород, Приокский район, ул. Корейская, дом 4
52:18:0070192:4/чзу1	8	Под военный городок № 101	Земли населенных пунктов	Российская Федерация, Нижегородская обл., г. Нижний Новгород, Советский район, ул. Медицинская
52:18:0070192:4/чзу2	2	Под военный городок № 101	Земли населенных пунктов	Российская Федерация, Нижегородская обл., г. Нижний Новгород, Советский район, ул. Медицинская
52:18:0070192:4/чзу3	4	Под военный городок № 101	Земли населенных пунктов	Российская Федерация, Нижегородская обл., г. Нижний Новгород, Советский район, ул. Медицинская
52:18:0070192:4/чзу4	4	Под военный городок № 101	Земли населенных пунктов	Российская Федерация, Нижегородская обл., г. Нижний Новгород, Советский район, ул. Медицинская
52:18:0070192:4/чзу5	4	Под военный городок № 101	Земли населенных пунктов	Российская Федерация, Нижегородская обл., г. Нижний Новгород, Советский район, ул. Медицинская
52:18:0070192:4/чзу6	4	Под военный городок № 101	Земли населенных пунктов	Российская Федерация, Нижегородская обл., г. Нижний Новгород, Советский район, ул. Медицинская
52:18:0070192:4/чзу7	4	Под военный городок № 101	Земли населенных пунктов	Российская Федерация, Нижегородская обл., г. Нижний Новгород, Советский район, ул. Медицинская
52:18:0070171:67/чзу1*	2	под многоквартирный дом	Земли населенных пунктов	Нижегородская обл., г. Нижний Новгород, Советский район, ул. Бекетова, дом 20.
52:18:0070041:10/чзу1*	7	под многоквартирный дом	Земли населенных пунктов	Нижегородская обл., г. Нижний Новгород, Советский район, ул. Пушкина, дом 15/1
52:18:0070013:1402/чзу1	4	под жилым домом с прилегающей территорией	Земли населенных пунктов	Нижегородская обл., г. Нижний Новгород, Советский район, ул. Тимирязева, дом 17/4.

*На основании части 1 статьи 36 Жилищного кодекса Российской Федерации собственникам помещений в многоквартирном доме принадлежит на праве общей долевой собственности общее имущество в многоквартирном доме, а именно земельный участок, на котором расположен данный дом.

Части земельных участков, обремененных правами третьих лиц, сформированы в целях их предоставления физическим и (или) юридическим лицам на период строительства линейного объекта в рамках договора пользования, краткосрочной аренды или сервитута (в соответствии со статьей 274 Гражданского кодекса Российской Федерации).

Перечень и сведения о земельных участках, образуемых из земель, государственная собственность на которые не разграничена, в границах зоны планируемого размещения линейного объекта (временный отвод), в границах зоны планируемого размещения линейных объектов, подлежащих реконструкции в связи с изменением их местоположения (временный отвод), *и необходимых на период строительства линейного объекта*

Условный номер образуемого земельного участка	Площадь образуемого земельного участка, кв. м	Вид разрешенного использования образуемого земельного участка	Категория земель	Адрес (описание местоположения) образуемого земельного участка
52:18:0000000:ЗУ4	4	Улично-дорожная сеть (12.0.1)	Земли населенных пунктов	Нижегородская область, город Нижний Новгород, Приокский район, в районе ул.Корейской
52:18:0000000:ЗУ5	4	Улично-дорожная сеть (12.0.1)	Земли населенных пунктов	Нижегородская область, город Нижний Новгород, Приокский район, в районе ул.Корейской
52:18:0000000:ЗУ6	4	Улично-дорожная сеть (12.0.1)	Земли населенных пунктов	Нижегородская область, город Нижний Новгород, Приокский район, в районе ул.Корейской
52:18:0000000:ЗУ7	11	Улично-дорожная сеть (12.0.1)	Земли населенных пунктов	Нижегородская область, город Нижний Новгород, Приокский район, в районе ул.Корейской
52:18:0000000:ЗУ8	3	Улично-дорожная сеть (12.0.1)	Земли населенных пунктов	Нижегородская область, город Нижний Новгород, Приокский район, в районе ул.Корейской
52:18:0000000:ЗУ9	3	Улично-дорожная сеть (12.0.1)	Земли населенных пунктов	Нижегородская область, город Нижний Новгород, Приокский район, в районе ул.Корейской
52:18:0000000:ЗУ10	2	Улично-дорожная сеть (12.0.1)	Земли населенных пунктов	Нижегородская область, город Нижний Новгород, Приокский район, в районе ул.Корейской
52:18:0000000:ЗУ11	227	Улично-дорожная сеть (12.0.1)	Земли населенных пунктов	Нижегородская область, город Нижний Новгород, Приокский район, в районе ул.Корейской
52:18:0000000:ЗУ12	242	Улично-дорожная сеть (12.0.1)	Земли населенных пунктов	Нижегородская область, город Нижний Новгород, Советский район, в районе ул.Бекетова
52:18:0000000:ЗУ13	16	Улично-дорожная сеть (12.0.1)	Земли населенных пунктов	Нижегородская область, город Нижний Новгород, Советский район, в районе ул.Бекетова
52:18:0000000:ЗУ14	4	Улично-дорожная сеть (12.0.1)	Земли населенных пунктов	Нижегородская область, город Нижний Новгород, Советский район, в районе ул.Бекетова
52:18:0000000:ЗУ15	9	Улично-дорожная сеть (12.0.1)	Земли населенных пунктов	Нижегородская область, город Нижний Новгород, Советский район, в районе ул.Бекетова
52:18:0000000:ЗУ16	4	Улично-дорожная сеть (12.0.1)	Земли населенных пунктов	Нижегородская область, город Нижний Новгород, Советский район, в районе ул.Пушкина
52:18:0000000:ЗУ17	4	Улично-дорожная сеть (12.0.1)	Земли населенных пунктов	Нижегородская область, город Нижний Новгород, Советский район, в районе ул.Пушкина
52:18:0000000:ЗУ18	3	Улично-дорожная сеть (12.0.1)	Земли населенных пунктов	Нижегородская область, город Нижний Новгород, Советский район, в районе ул.Пушкина
52:18:0000000:ЗУ19	4	Улично-дорожная сеть (12.0.1)	Земли населенных пунктов	Нижегородская область, город Нижний Новгород, Советский район, в районе ул.Пушкина
52:18:0000000:ЗУ20	4	Улично-дорожная сеть (12.0.1)	Земли населенных пунктов	Нижегородская область, город Нижний Новгород, Советский район, в районе ул.Пушкина
52:18:0000000:ЗУ21	4	Улично-дорожная сеть (12.0.1)	Земли населенных пунктов	Нижегородская область, город Нижний Новгород, Советский район, в районе ул.Пушкина
52:18:0000000:ЗУ22	4	Улично-дорожная сеть (12.0.1)	Земли населенных пунктов	Нижегородская область, город Нижний Новгород, Советский район, в районе ул.Пушкина
52:18:0000000:ЗУ23	4	Улично-дорожная сеть (12.0.1)	Земли населенных пунктов	Нижегородская область, город Нижний Новгород, Советский район, в районе ул.Пушкина
52:18:0000000:ЗУ24	12	Улично-дорожная сеть (12.0.1)	Земли населенных пунктов	Нижегородская область, город Нижний Новгород, Советский район, в районе ул.Пушкина
52:18:0000000:ЗУ25	4	Улично-дорожная сеть (12.0.1)	Земли населенных пунктов	Нижегородская область, город Нижний Новгород, Советский район, в районе ул.Пушкина
52:18:0000000:ЗУ26	4	Улично-дорожная сеть (12.0.1)	Земли населенных пунктов	Нижегородская область, город Нижний Новгород, Советский район, в районе ул.Пушкина
52:18:0000000:ЗУ27	4	Улично-дорожная сеть (12.0.1)	Земли населенных пунктов	Нижегородская область, город Нижний Новгород, Советский район, в районе ул.Пушкина
52:18:0000000:ЗУ28	15	Улично-дорожная сеть (12.0.1)	Земли населенных пунктов	Нижегородская область, город Нижний Новгород, Советский район, в районе ул.Пушкина
52:18:0000000:ЗУ29	18	Улично-дорожная сеть (12.0.1)	Земли населенных пунктов	Нижегородская область, город Нижний Новгород, Советский район, в районе ул.Пушкина
52:18:0000000:ЗУ30	18	Улично-дорожная сеть (12.0.1)	Земли населенных пунктов	Нижегородская область, город Нижний Новгород, Советский район, в районе ул.Пушкина
52:18:0000000:ЗУ31	4	Улично-дорожная сеть (12.0.1)	Земли населенных пунктов	Нижегородская область, город Нижний Новгород, Советский район, в районе ул.Пушкина
52:18:0000000:ЗУ32	3	Улично-дорожная сеть (12.0.1)	Земли населенных пунктов	Нижегородская область, город Нижний Новгород, Советский район, в районе ул.Пушкина
52:18:0000000:ЗУ33	4	Улично-дорожная сеть (12.0.1)	Земли населенных пунктов	Нижегородская область, город Нижний Новгород, Советский район, в районе ул.Пушкина
52:18:0000000:ЗУ34	4	Улично-дорожная сеть (12.0.1)	Земли населенных пунктов	Нижегородская область, город Нижний Новгород, Советский район, в районе ул.Пушкина
52:18:0000000:ЗУ35	4	Улично-дорожная сеть (12.0.1)	Земли населенных пунктов	Нижегородская область, город Нижний Новгород, Советский район, в районе ул.Пушкина
52:18:0000000:ЗУ36	4	Улично-дорожная сеть (12.0.1)	Земли населенных пунктов	Нижегородская область, город Нижний Новгород, Советский район, в районе ул.Пушкина
52:18:0000000:ЗУ37	4	Улично-дорожная сеть (12.0.1)	Земли населенных пунктов	Нижегородская область, город Нижний Новгород, Советский район, в районе ул.Пушкина
52:18:0000000:ЗУ38	4	Улично-дорожная сеть (12.0.1)	Земли населенных пунктов	Нижегородская область, город Нижний Новгород, Советский район, в районе ул.Пушкина
52:18:0000000:ЗУ39	320	Улично-дорожная сеть (12.0.1)	Земли населенных пунктов	Нижегородская область, город Нижний Новгород, Советский район, в районе ул.Пушкина
52:18:0000000:ЗУ40	759	Улично-дорожная сеть (12.0.1)	Земли населенных пунктов	Нижегородская область, город Нижний Новгород, Советский район, в районе ул.Пушкина
52:18:0000000:ЗУ41	4	Улично-дорожная сеть (12.0.1)	Земли населенных пунктов	Нижегородская область, город Нижний Новгород, Советский район, в районе ул.Пушкина
52:18:0000000:ЗУ42	4	Улично-дорожная сеть (12.0.1)	Земли населенных пунктов	Нижегородская область, город Нижний Новгород, Советский район, в районе ул.Пушкина
52:18:0000000:ЗУ43	4	Улично-дорожная сеть (12.0.1)	Земли населенных пунктов	Нижегородская область, город Нижний Новгород, Советский район, в районе ул.Пушкина
52:18:0000000:ЗУ44	18	Улично-дорожная сеть (12.0.1)	Земли населенных пунктов	Нижегородская область, город Нижний Новгород, Советский район, в районе ул.Пушкина
52:18:0000000:ЗУ45	4	Улично-дорожная сеть (12.0.1)	Земли населенных пунктов	Нижегородская область, город Нижний Новгород, Советский район, в районе ул.Пушкина
52:18:0000000:ЗУ46	4	Улично-дорожная сеть (12.0.1)	Земли населенных пунктов	Нижегородская область, город Нижний Новгород, Советский район, в районе ул.Пушкина
52:18:0000000:ЗУ47	10	Улично-дорожная сеть (12.0.1)	Земли населенных пунктов	Нижегородская область, город Нижний Новгород, Советский район, в районе ул.Пушкина
52:18:0000000:ЗУ48	4	Улично-дорожная сеть (12.0.1)	Земли населенных пунктов	Нижегородская область, город Нижний Новгород, Советский район, в районе ул.Пушкина
52:18:0000000:ЗУ49	4	Улично-дорожная сеть (12.0.1)	Земли населенных пунктов	Нижегородская область, город Нижний Новгород, Советский район, в районе ул.Пушкина
52:18:0000000:ЗУ50	730	Улично-дорожная сеть (12.0.1)	Земли населенных пунктов	Нижегородская область, город Нижний Новгород, Советский район, в районе ул.Пушкина
52:18:0000000:ЗУ51	505	Улично-дорожная сеть (12.0.1)	Земли населенных пунктов	Нижегородская область, город Нижний Новгород, Советский район, в районе ул.Пушкина
52:18:0000000:ЗУ52	4	Улично-дорожная сеть (12.0.1)	Земли населенных пунктов	Нижегородская область, город Нижний Новгород, Советский район, в районе ул.Пушкина
52:18:0000000:ЗУ53	4	Улично-дорожная сеть (12.0.1)	Земли населенных пунктов	Нижегородская область, город Нижний Новгород, Советский район, в районе ул.Пушкина
52:18:0000000:ЗУ54	3	Улично-дорожная сеть (12.0.1)	Земли населенных пунктов	Нижегородская область, город Нижний Новгород, Советский район, в районе ул.Пушкина
52:18:0000000:ЗУ55	4	Улично-дорожная сеть (12.0.1)	Земли населенных пунктов	Нижегородская область, город Нижний Новгород, Советский район, в районе ул.Пушкина
52:18:0000000:ЗУ56	4	Улично-дорожная сеть (12.0.1)	Земли населенных пунктов	Нижегородская область, город Нижний Новгород, Советский район, в районе ул.Пушкина
52:18:0000000:ЗУ57	4	Улично-дорожная сеть (12.0.1)	Земли населенных пунктов	Нижегородская область, город Нижний Новгород, Советский район, в районе ул.Пушкина
52:18:0000000:ЗУ58	4	Улично-дорожная сеть (12.0.1)	Земли населенных пунктов	Нижегородская область, город Нижний Новгород, Советский район, в районе ул.Пушкина
52:18:0000000:ЗУ59	1	Улично-дорожная сеть (12.0.1)	Земли населенных пунктов	Нижегородская область, город Нижний Новгород, Советский район, в районе ул.Пушкина
52:18:0000000:ЗУ60	4	Улично-дорожная сеть (12.0.1)	Земли населенных пунктов	Нижегородская область, город Нижний Новгород, Советский район, в районе ул.Пушкина
52:18:0000000:ЗУ61	4	Улично-дорожная сеть (12.0.1)	Земли населенных пунктов	Нижегородская область, город Нижний Новгород, Советский район, в районе ул.Пушкина

Перечень координат характерных точек границ образуемых земельных участков (система координат – МСК-52)

Номер характерной точки	Координаты, м	
	X	Y
52:18:0000000:ЗУ4		
5000	524758,41	2215342,41
5001	524758,09	2215344,38
5002	524760,07	2215344,7
5003	524760,39	2215342,73
5000	524758,41	2215342,41
52:18:0000000:ЗУ5		
5004	524790,91	2215348,14
5005	524790,59	2215350,12
5006	524792,57	2215350,43
5007	524792,88	2215348,46
5004	524790,91	2215348,14
52:18:0000000:ЗУ6		
5008	524794,52	2215347,91
5009	524794,21	2215349,89
5010	524796,18	2215350,21
5011	524796,50	2215348,23
5008	524794,52	2215347,91
52:18:0000000:ЗУ7		
5012	525062,20	2215428,52
5013	525064,72	2215429,39
5014	525075,22	2215434,89
5015	525068,71	2215429,67
5012	525062,20	2215428,52
52:18:0000000:ЗУ8		
5016	525078,61	2215437,36
5017	525079,05	2215437,71
5018	525081,38	2215439,39
5019	525085,79	2215441,59
5020	525088,02	2215442,98
52:18:0000000:ЗУ9		
5023	525087,67	2215443,02
5024	525087,01	2215444,01
5025	525088,58	2215445,25
5026	525089,33	2215444,14
5023	525087,67	2215443,02
52:18:0000000:ЗУ10		
5027	525113,72	2215464,99
5028	525115,31	2215466,22
5029	525114,67	2215467,16
5030	525113,01	2215466,05
5027	525113,72	2215464,99
52:18:0000000:ЗУ11		
5031	525126,90	2215475,27
5032	525124,94	2215478,96
5033	525145,20	2215493,83
5034	525162,92	2215506,43
5035	525203,79	2215535,76
5036	525204,06	2215536,31

Номер характерной точки	Координаты, м	
	X	Y
5037	525210,83	2215541,21
5038	525211,24	2215541,27
5039	525212,05	2215541,86
5031	525126,90	2215475,27
52:18:0000000:ЗУ12		
5041	526339,50	2215781,16
5042	526339,15	2215783,35
5043	526342,31	2215783,78
5044	526349,02	2215785,38
5045	526360,07	2215786,84
5046	526370,18	2215789,47
5047	526377,31	2215792,82
5048	526383,80	2215797,26
5049	526386,29	2215799,70
5050	526388,36	2215800,41
5051	526391,28	2215804,15
5052	526394,03	2215808,18
5053	526397,22	2215814,64
5054	526400,37	2215824,53
5055	526401,70	2215824,27
5056	526396,39	2215802,16
5057	526385,21	2215791,29
5058	526373,70	2215788,09
5059	526348,09	2215783,46
5060	526348,44	2215780,89
5061	526346,86	2215780,61
5062	526346,65	2215782,17
5063	526340,92	2215781,21
5041	526339,50	2215781,16
52:18:0000000:ЗУ13		
5065	526379,11	2215796,96
5066	526377,98	2215799,17
5067	526383,77	2215802,17
5068	526384,89	2215799,95
5065	526379,11	2215796,96
52:18:0000000:ЗУ14		
5069	526384,68	2215806,95
5070	526385,77	2215808,63
5071	526387,45	2215807,54
5072	526386,36	2215805,86
5069	526384,68	2215806,95
52:18:0000000:ЗУ15		
5073	526391,14	2215831,54
5074	526391,53	2215833,50
5075	526395,88	2215832,70
5076	526395,49	2215830,73
5073	526391,14	2215831,54
52:18:0000000:ЗУ16		
5077	526542,57	2215748,44
5078	526542,97	2215750,40
5079	526544,93	2215750,01
5080	526544,54	2215748,05
5077	526542,57	2215748,44
52:18:0000000:ЗУ17		
5081	526575,06	2215742,11
5082	526575,46	2215744,07
5083	526577,42	2215743,68
5084	526577,02	2215741,72
5081	526575,06	2215742,11
52:18:0000000:ЗУ18		
5085	526610,49	2215737,33
5086	526610,80	2215738,89
5087	526608,86	2215739,36
5088	526608,53	2215737,72
5085	526610,49	2215737,33
52:18:0000000:ЗУ19		
5089	526813,33	2215693,03
5090	526813,76	2215694,98
5091	526815,72	2215694,56
5092	526815,29	2215692,60
5089	526813,33	2215693,03
52:18:0000000:ЗУ20		
5093	526819,86	2215692,82
5094	526820,29	2215694,77
5095	526822,24	2215694,35
5096	526821,81	2215692,39
5093	526819,86	2215692,82
52:18:0000000:ЗУ21		
5097	526823,27	2215707,63
5098	526823,69	2215709,59
5099	526825,65	2215709,16
5100	526825,22	2215707,21
5097	526823,27	2215707,63
52:18:0000000:ЗУ22		
5101	526819,64	2215714,75
5102	526820,10	2215716,70
5103	526822,04	2215716,25
5104	526821,59	2215714,30
5101	526819,64	2215714,75
52:18:0000000:ЗУ23		
5105	526849,58	2215685,02
5106	526850,10	2215686,95
5107	526852,03	2215686,43
5108	526851,51	2215684,50
5105	526849,58	2215685,02
52:18:0000000:ЗУ24		
5109	526852,39	2215701,97
5110	526853,48	2215704,33
5111	526857,65	2215702,35
5112	526856,56	2215699,98
5109	526852,39	2215701,97
52:18:0000000:ЗУ25		
5113	526872,97	2215695,26
5114	526873,19	2215697,25
5115	526875,18	2215697,03
5116	526874,96	2215695,04
5113	526872,97	2215695,26
52:18:0000000:ЗУ26		
5117	526883,05	2215693,88
5118	526883,71	2215695,76
5119	526885,60	2215695,10
5120	526884,94	2215693,22
5117	526883,05	2215693,88
52:18:0000000:ЗУ27		
5121	526893,92	2215690,80
5122	526894,74	2215692,63
5123	526896,57	2215691,81
5124	526895,75	2215689,99
5121	526893,92	2215690,80
52:18:0000000:ЗУ28		
5125	526899,05	2215668,20
5126	526900,72	2215670,03
5127	526904,08	2215667,07
5128	526904,45	2215663,43
5125	526899,05	2215668,20
52:18:0000000:ЗУ29		

Номер характерной точки	Координаты, м	
	X	Y
5129	526907,59	2215683,07
5130	526908,62	2215685,33
5131	526915,23	2215682,45
5132	526914,19	2215680,19
5129	526907,59	2215683,07
52:18:0000000:ЗУ30		
5133	526931,84	2215671,6
5134	526933,56	2215673,93
5135	526938,69	2215670,50
5136	526936,97	2215668,17
5133	526931,84	2215671,60
52:18:0000000:ЗУ31		
5137	526939,09	2215638,65
5138	526940,49	2215640,08
5139	526941,92	2215638,68
5140	526940,52	2215637,25
5137	526939,09	2215638,65
52:18:0000000:ЗУ32		
5141	526948,45	2215657,42
5142	526949,53	2215658,52
5143	526948,02	2215659,84
5144	526947,02	2215658,82
5141	526948,45	2215657,42
52:18:0000000:ЗУ33		
5145	526950,10	2215655,52
5146	526951,42	2215656,87
5147	526952,93	2215655,55
5148	526951,53	2215654,12
5145	526950,10	2215655,52
52:18:0000000:ЗУ34		
5149	526963,40	2215645,23
5150	526964,80	2215646,66
5151	526966,23	2215645,26
5152	526964,83	2215643,83
5149	526963,40	2215645,23
52:18:0000000:ЗУ35		
5153	526970,10	2215637,63
5154	526971,50	2215639,06
5155	526972,93	2215637,66
5156	526971,53	2215636,23
5153	526970,10	2215637,63
52:18:0000000:ЗУ36		
5157	526983,27	2215622,14
5158	526984,76	2215623,47
5159	526986,09	2215621,97
5160	526984,59	2215620,64
5157	526983,27	2215622,14
52:18:0000000:ЗУ37		
5161	526990,90	2215609,37
5162	526992,36	2215610,73
5163	526993,73	2215609,27
5164	526992,26	2215607,91
5161	526990,90	2215609,37
52:18:0000000:ЗУ38		
5165	526970,93	2215608,15
5166	526972,43	2215609,47
5167	526973,75	2215607,96
5168	526972,25	2215606,64
5165	526970,93	2215608,15
52:18:0000000:ЗУ39		
5169	527019,15	2215583,01
5170	527019,14	2215583,51
5171	527017,83	2215583,92
5172	527013,61	2215585,67
5173	527008,77	2215588,23
5174	527005,01	2215590,70
5175	526997,89	2215598,87
5176	526988,90	2215606,68
5177	526973,35	2215624,63
5178	526972,83	2215626,93
5179	526960,90	2215642,66
5180	526951,32	2215650,97
5181	526942,35	2215659,91
5182	526930,84	2215669,32
5183	526920,34	2215673,04
5184	526915,71	2215674,32
5185	526911,54	2215676,64
5186	526906,91	2215679,04
5187	526900,03	2215682,33
5188	526891,22	2215686,06
5189	526883,80	2215688,82
5190	526877,22	2215690,98
5191	526870,55	2215692,91
5192	526863,59	2215694,65
5193	526829,40	2215702,51
5194	526811,96	2215706,52
5195	526811,38	2215707,17
5196	526805,90	2215708,43
5197	526805,75	2215707,43
5198	526829,31	2215702,02
5199	526863,47	2215694,16
5200	526870,46	2215692,42
5201	526877,37	2215690,41
5202	526884,20	2215688,15
5203	526887,58	2215686,93
5204	526890,94	2215685,64
5205	526897,62	2215682,86
5206	526900,89	2215681,39
5207	526904,16	2215679,84
5208	526907,37	2215678,25
5209	526910,56	2215676,59
5210	526911,29	2215676,2
5211	526913,73	2215674,87
5212	526916,83	2215673,11
5213	526920,29	2215671,06
5214	526922,01	2215670,00
5215	526923,71	2215668,93
5216	526927,09	2215666,73
5217	526930,42	2215664,46
5218	526933,63	2215662,17
5219	526936,80	2215659,81
5220	526939,92	2215657,39
5221	526942,99	2215654,90
5222	526947,09	2215651,40
5223	526951,10	2215647,8
5224	526954,85	2215644,23
5225	526957,67	2215641,41
5226	526960,44	2215638,53
5227	526965,78	2215632,61
5228	526989,27	2215605,49
5229	526992,21	2215602,11
5230	526995,21	2215598,81
5231	526998,31	2215595,67
5232	527001,57	2215592,73
5233	527006,4	2215589,13
5234	527011,61	2215586,09

Номер характерной точки	Координаты, м	
	X	Y
5235	527017,12	2215583,65
5169	527019,15	2215583,01
52:18:0000000:ЗУ40		
5237	527019,28	2215575,76
5238	527019,33	2215572,63
5239	527017,70	2215573,00
5240	527014,03	2215574,17
5241	527013,47	2215572,25
5242	527011,55	2215572,81
5243	527012,14	2215574,82
5244	527011,40	2215575,09
5245	527009,56	2215575,92
5246	527006,37	2215577,48
5247	527002,42	2215579,78
5248	526999,92	2215581,47
5249	526997,43	2215583,37
5250	526994,20	2215586,19
5251	526990,42	2215589,95
5252	526987,31	2215593,36
5253	526984,29	2215596,82
5254	526982,20	2215599,23
5255	526980,98	2215598,19
5256	526979,68	2215599,71
5257	526980,89	2215600,74
5258	526959,33	2215625,64
5259	526959,30	2215625,68
5260	526958,12	2215624,54
5261	526956,75	2215625,99
5262	526957,97	2215627,15
5263	526954,63	2215630,86
5264	526952,43	2215633,14
5265	526951,34	2215632,03
5266	526949,91	2215633,43
5267	526951,03	2215634,57
5268	526949,56	2215636,08
5269	526944,67	2215640,75
5270	526939,41	2215645,42
5271	526938,91	2215645,82
5272	526937,72	2215644,61
5273	526936,29	2215646,00
5274	526937,36	2215647,09
5275	526933,35	2215650,36
5276	526927,42	2215654,81
5277	526926,15	2215652,49
5278	526920,96	2215655,38
5279	526922,51	2215658,21
5280	526921,05	2215659,21
5281	526914,57	2215663,29
5282	526908,38	2215666,86
5283	526902,05	2215670,19
5284	526895,19	2215673,45
5285	526889,92	2215675,70
5286	526889,30	2215674,21
5287	526887,48	2215675,03
5288	526888,15	2215676,45
5289	526883,12	2215678,38
5290	526882,53	2215676,75
5291	526880,65	2215677,44
5292	526881,24	2215679,06
5293	526874,63	2215681,30
5294	526867,56	2215683,38
5295	526860,34	2215685,19
5296	526831,59	2215691,80
5297	526831,72	2215693,97
5298	526809,03	2215699,24
5299	526804,68	2215700,19
5300	526804,81	2215701,08
5301	526861,02	2215688,16
5302	526868,85	2215686,18
5303	526876,58	2215683,87
5304	526884,21	2215681,23
5305	526891,72	2215678,27
5306	526897,69	2215675,65
5307	526903,55	2215672,83
5308	526909,07	2215669,95
5309	526914,49	2215666,88
5310	526919,72	2215663,69
5311	526924,85	2215660,33
5312	526933,92	2215653,77
5313	526941,93	2215647,26
5314	526947,15	2215642,60
5315	526952,19	2215637,76
5316	526957,00	2215632,78
5317	526961,63	2215627,63
5318	526974,23	2215613,07
5319	526986,59	2215598,80
5320	526989,56	2215595,40
5321	526992,63	2215592,04
5322	526995,87	2215588,79
5323	526997,61	2215587,20
5324	526999,34	2215585,74
5325	527001,49	2215584,09
5326	527002,94	2215583,08
5327	527004,93	2215581,80
5328	527007,19	2215580,49
5329	527009,57	2215579,27
5330	527014,42	2215577,23
5331	527018,49	2215575,94
5237	527019,28	2215575,76
52:18:0000000:ЗУ41		
5333	526998,34	2215574,63
5334	526999,36	2215576,35
5335	527001,08	2215575,32
5336	527000,06	2215573,61
5333	526998,34	2215574,63
52:18:0000000:ЗУ42		
5337	526995,86	2215578,90
5338	526996,03	2215580,90
5339	526998,02	2215580,73
5340	526997,85	2215578,73
5337	526995,86	2215578,90
52:18:0000000:ЗУ43		
5341	526991,82	2215584,01
5342	526990,52	2215585,52
5343	526992,04	2215586,83
5344	526993,34	2215585,31
5341	526991,82	2215584,01
52:18:0000000:ЗУ44		
5345	527009,87	2215599,51
5346	527010,20	2215604,65
5347	527013,74	2215604,42
5348	527013,41	2215599,28
5345	527009,87	2215599,51
52:18:0000000:ЗУ45		
5349	527014,85	2215589,68
5350	527015,67	2215591,51

Номер характерной точки	Координаты, м	
	X	Y
5351	527017,49	2215590,68
5352	527016,67	2215588,86
5349	527014,85	2215589,68
52:18:0000000:ЗУ46		
5353	527023,79	2215586,95
5354	527023,94	2215588,75
5355	527025,95	2215588,59
5356	527025,78	2215586,75
5353	527023,79	2215586,95
52:18:0000000:ЗУ47		
5357	527036,88	2215585,63
5358	527037,67	2215587,94
5359	527042,76	2215586,14
5360	527042,39	2215585,08
5357	527036,88	2215585,63
52:18:0000000:ЗУ48		
5361	527084,47	2215580,97
5362	527084,69	2215582,96
5363	527086,68	2215582,74
5364	527086,46	2215580,75
5361	527084,47	2215580,97
52:18:0000000:ЗУ49		
5365	527408,85	2215549,62
5366	527409,08	2215551,61
5367	527411,06	2215551,39
5368	527410,84	2215549,40
5365	527408,85	2215549,62
52:18:0000000:ЗУ50		
5369	527958,75	2215389,43
5370	527960,61	2215388,17
5371	527962,62	2215386,49
5372	527964,26	2215384,81
5373	527965,75	2215382,95
5374	527967,05	2215380,94
5375	527968,14	2215378,83
5376	527969,08	2215376,46
5377	527969,64	2215374,51
5378	527970,03	2215372,56
5379	527982,88	2215290,98
5380	527983,42	2215287,50
5381	527983,68	2215285,74
5382	527983,98	2215283,99
5383	527984,27	2215282,19
5384	527984,65	2215280,38
5385	527985,57	2215276,78
5386	527986,27	2215274,73
5387	527985,60	2215274,60
5388	527985,32	2215275,24
5389	527984,11	2215274,80
5390	527983,88	2215275,27
5391	527983,64	2215275,77
5392	527981,26	2215279,67
5393	527979,58	2215290,51
5394	527978,26	2215299,01
5395	527974,96	2215315,72
5396	527971,21	2215315,26
5397	527970,69	2215318,03
5398	527970,06	2215317,93
5399	527969,74	2215319,90
5400	527970,33	2215320,00
5401	527968,17	2215331,58
5402	527966,03	2215343,15
5403	527965,68	2215345,24
5404	527965,51	2215345,21
5405	527965,19	2215347,19
5406	527965,36	2215347,21
5407	527964,53	2215352,22
5408	527964,45	2215352,20
5409	527964,13	2215354,18
5410	527964,20	2215354,19
5411	527962,50	2215364,49
5412	527961,09	2215374,30
5413	527960,57	2215374,22
5414	527960,25	2215376,19
5415	527960,79	2215376,28
5416	527960,66	2215377,21
5417	527960,13	2215377,13
5418	527959,81	2215379,10
5419	527960,34	2215379,19
5420	527960,10	2215380,53
5421	527959,55	2215380,44
5422	527959,22	2215382,41
5423	527959,74	2215382,50
5424	527959,40	2215384,30
5425	527961,51	2215386,48
5426	527960,32	2215387,48
5427	527956,47	2215389,79
5428	527955,82	2215390,18
5429	527957,01	2215390,38
5369	527958,75	2215389,43
52:18:0000000:ЗУ51		
5430	527996,32	2215276,67
5431	527995,63	2215277,56
5432	527994,87	2215278,66
5433	527994,16	2215279,78
5434	527993,49	2215280,96
5435	527992,77	2215282,37
5436	527992,11	2215283,89
5437	527991,57	2215285,34
5438	527991,28	2215286,19
5439	527991,02	2215287,04
5440	527990,58	2215288,67
5441	527990,39	2215289,50
5442	527990,20	2215290,33
5443	527990,03	2215291,17
5444	527989,86	2215292,01
5445	527989,55	2215293,70
5446	527989,00	2215297,13
5447	527984,05	2215328,56
5448	527983,42	2215332,11
5449	527983,00	2215334,15
5450	527982,55	2215336,18
5451	527981,49	2215340,28
5452	527980,12	2215344,74
5453	527976,14	2215356,80
5454	527975,02	2215361,41
5455	527971,10	2215386,34
5456	527970,85	2215388,67
5457	527970,83	2215391,13
5458	527970,97	2215392,68
5459	527973,44	2215393,08
5460	527973,36	2215392,61
5461	527973,24	2215389,60
5462	527973,45	2215385,48
5463	527977,86	2215361,85
5464	527981,55	2215342,04

Номер характерной точки	Координаты, м	
	X	Y
5465	527986,22	2215343,00
5466	527987,25	2215343,36
5467	527990,89	2215322,52
5468	527991,12	2215322,55
5469	527991,45	2215320,58
5470	527991,24	2215320,55
5471	527996,12	2215292,92
5472	527996,48	2215290,86
5473	527997,50	2215284,86
5474	527998,48	2215278,83
5475	527998,72	2215277,13
5430	527996,32	2215276,67
52:18:0000000:ЗУ52		
5476	527986,51	2215382,52
5477	527984,54	2215382,16
5478	527984,18	2215384,13
5479	527986,15	2215384,48
5476	527986,51	2215382,52
52:18:0000000:ЗУ53		
5480	527983,51	2215361,55
5481	527983,18	2215363,52
5482	527985,16	2215363,84
5483	527985,48	2215361,87
5480	527983,51	2215361,55
52:18:0000000:ЗУ54		
5484	527990,09	2215352,85
5485	527989,77	2215354,83
5486	527991,42	2215355,10
5487	527991,78	2215353,13
5484	527990,09	2215352,85
52:18:0000000:ЗУ55		
5488	527984,48	2215348,02
5489	527984,16	2215350,00
5490	527986,13	2215350,32
5491	527986,45	2215348,35
5488	527984,48	2215348,02
52:18:0000000:ЗУ56		
5492	527991,55	2215328,72
5493	527991,22	2215330,69
5494	527993,20	2215331,02
5495	527993,52	2215329,04
5492	527991,55	2215328,72
52:18:0000000:ЗУ57		
5496	527998,40	2215294,37
5497	527998,08	2215296,35
5498	528000,06	2215296,67
5499	528000,38	2215294,69
5496	527998,4	2215294,37
52:18:0000000:ЗУ58		
5500	528000,72	2215280,92
5501	528000,39	2215282,89
5502	528002,37	2215283,21
5503	528002,69	2215281,24
5500	528000,72	2215280,92
52:18:0000000:ЗУ59		
5504	528003,45	2215278,04
5505	528003,35	2215278,67
5506	528001,37	2215278,34
5507	528001,48	2215277,66
5504	528003,45	2215278,04
52:18:0000000:ЗУ60		
5508	527975,09	2215290,69
5509	527974,77	2215292,67
5510	527976,74	2215292,99
5511	527977,06	2215291,02
5508	527975,09	2215290,69
52:18:0000000:ЗУ61		
5512	527975,55	2215285,69
5513	527975,22	2215287,66
5514	527977,20	2215287,98
5515	527977,52	2215286,01
5512	527975,55	2215285,69

Перечень и сведения о земельных участках, образуемых из земель, государственная собственность на которые не разграничена, в границах зоны планируемого размещения линейного объекта (постоянный отвод) и необходимых на период строительства и эксплуатации линейного объекта

Условный номер образуемого земельного участка	Площадь образуемого земельного участка кв.м	Вид разрешенного использования	Категория земель	Адрес (описание местоположения) образуемого земельного участка
52:18:0000000:ЗУ1	1	Улично-дорожная сеть (12.0.1)	Земли населенных пунктов	Российская Федерация, Нижегородская область, город Нижний Новгород, Советский район, в районе ул.Бекетова
52:18:0000000:ЗУ2	1664	Улично-дорожная сеть (12.0.1)	Земли населенных пунктов	Российская Федерация, Нижегородская область, город Нижний Новгород, Советский район, в районе ул.Пушкина
52:18:0000000:ЗУ3	738	Улично-дорожная сеть (12.0.1)	Земли населенных пунктов	Российская Федерация, Нижегородская область, город Нижний Новгород, Советский район, в районе ул.Кулибина

Перечень координат характерных точек образуемых земельных участков (система координат – МСК-52)

Номер характерной точки	Координаты, м	
	X	Y
52:18:0000000:ЗУ1		
5516	526426,55	2215780,82
5517	526427,24	2215806,59
5518	526427,24	2215806,60
5519	526426,89	2215794,76
5520	526426,54	2215780,82
5516	526426,55	2215780,82
52:18:0000000:ЗУ2		
5521	527019,15	2215583,01
5522	527017,12	2215583,65
5523	527011,61	2215586,09
5524	527006,40	2215589,13
5525	527001,57	2215592,73
5526	526998,31	2215595,67
5527	526995,21	2215598,81
5528	526992,21	2215602,11
5529	526989,27	2215605,49
5530	526965,78	2215632,61
5531	526960,44	2215638,53
5532	526957,67	2215641,41
5533	526954,85	2215644,23
5534	526951,10	2215647,8
5535	526947,09	2215651,40
5536	526942,99	2215654,90
5537	526939,92	2215657,39
5538	526936,80	2215659,81
5539	526933,63	2215662,17
5540	526930,42	2215664,46
5541	526927,09	2215666,73
5542	526923,71	2215668,93
5543	526922,01	2215670,00
5544	526920,29	2215671,06
5545	526916,83	2215673,11
5546	526913,73	2215674,87
5547	526910,56	2215676,59
5548	526907,37	2215678,25
5549	526904,16	2215679,84
5550	526900,89	2215681,39

Номер характерной точки	Координаты, м	
	X	Y
5551	526897,62	2215682,86
5552	526890,94	2215685,64
5553	526887,58	2215686,93
5554	526884,20	2215688,15
5555	526877,37	2215690,41
5556	526870,46	2215692,42
5557	526863,47	2215694,16
5558	526829,31	2215702,02
5559	526805,75	2215707,43
5560	526804,81	2215701,08
5561	526861,02	2215688,16
5562	526868,85	2215686,18
5563	526876,58	2215683,87
5564	526884,21	2215681,23
5565	526891,72	2215678,27
5566	526897,69	2215675,65
5567	526903,55	2215672,83
5568	526909,07	2215669,95
5569	526914,48	2215666,88
5570	526919,72	2215663,69
5571	526924,85	2215660,33
5572	526933,92	2215653,77
5573	526941,93	2215647,26
5574	526947,15	2215642,60
5575	526952,19	2215637,76
5576	526957,00	2215632,78
5577	526961,63	2215627,63
5578	526974,23	2215613,07
5579	526986,59	2215598,80
5580	526989,56	2215595,40
5581	526992,63	2215592,04
5582	526995,87	2215588,79
5583	526997,61	2215587,20
5584	526999,34	2215585,74
5585	527001,49	2215584,09
5586	527002,94	2215583,08
5587	527004,88	2215581,83
5588	527007,19	2215580,49
5589	527009,57	2215579,27
5590	527014,42	2215577,23
5591	527018,49	2215575,94
5592	527019,28	2215575,76
5521	527019,15	2215583,01
52:18:0000000:ЗУ3		
5593	527996,32	2215276,67
5594	527995,63	2215277,56
5595	527994,87	2215278,66
5596	527994,11	2215279,86
5597	527993,49	2215280,96
5598	527992,77	2215282,37
5599	527992,11	2215283,89
5600	527991,57	2215285,34
5601	527991,28	2215286,19
5602	527991,02	2215287,04
5603	527990,58	2215288,67
5604	527990,39	2215289,5
5605	527990,20	2215290,33
5606	527990,03	2215291,17
5607	527989,86	2215292,01
5608	527989,55	2215293,7
5609	527989,00	2215297,13
5610	527984,05	2215328,56
5611	527983,42	2215332,11
5612	527983,00	2215334,15
5613	527982,55	2215336,18
5614	527981,49	2215340,28
5615	527980,12	2215344,74
5616	527976,14	2215356,8
5617	527975,02	2215361,41
5618	527971,10	2215386,34
5619	527970,85	2215388,67
5620	527970,83	2215391,13
5621	527970,97	2215392,68
5622	527957,01	2215390,38
5623	527958,75	2215389,43
5624	527960,61	2215388,17
5625	527962,62	2215386,49
5626	527964,26	2215384,81
5627	527965,75	2215382,95
5628	527967,05	2215380,94
5629	527968,14	2215378,83
5630	527969,08	2215376,46
5631	527969,64	2215374,51
5632	527970,03	2215372,56
5633	527982,88	2215290,98
5634	527983,42	2215287,50
5635	527983,68	2215285,74
5636	527983,98	2215283,99
5637	527984,27	2215282,19
5638	527984,65	2215280,38
5639	527985,57	2215276,78
5640	527986,27	2215274,73
5593	527996,32	2215276,67

Перечень и сведения о земельных участках, образуемых путем раздела с сохранением земельных участков, раздел которых осуществлен, в измененных границах, находящихся в собственности муниципального образования город Нижний Новгород, в границах зоны планируемого размещения линейного объекта (постоянный отвод) и необходимых на период строительства и эксплуатации линейного объекта

Условный номер образуемого земельного участка	Площадь образуемого земельного участка кв.м	Вид разрешенного использования исходного земельного участка	Вид разрешенного использования образуемого земельного участка	Категория земель	Адрес (описание местоположения) образуемого земельного участка
52:18:0000000:404:ЗУ1	4139	под автомобильную дорогу общего пользования	Улично-дорожная сеть (12.0.1)	Земли населенных пунктов	Российская Федерация, Нижегородская область, город Нижний Новгород, Приокский район, по ул.Терешковой, от проспекта Гагарина до ул.Корейской
52:18:0000000:422:ЗУ1	5171	под автомобильную дорогу общего пользования	Улично-дорожная сеть (12.0.1)	Земли населенных пунктов	Нижегородская обл., г. Нижний Новгород, Приокский район, ул. Корейская, от ул.Медицинская до ул. Терешковой
52:18:0000000:496:ЗУ1	323	под автомобильную дорогу общего пользования	Улично-дорожная сеть (12.0.1)	Земли населенных пунктов	Нижегородская обл., г. Нижний Новгород, Советский район, по ул.Медицинская, отпроспекта Гагарина до проезда Кладбищенский
52:18:0000000:492:ЗУ1	6704	под автомобильную дорогу общего пользования	Улично-дорожная сеть (12.0.1)	Земли населенных пунктов	Нижегородская обл., г. Нижний Новгород, Советский район, по ул.Нартова, отул.Бекетова до ул. Медицинская
52:18:0000000:13658:ЗУ1	8075	под автомобильную дорогу общего пользования	Улично-дорожная сеть (12.0.1)	Земли населенных пунктов	Нижегородская обл., г. Нижний Новгород, Советский район, ул. Бекетова
52:18:0000000:13657:ЗУ1	14	под строительство кабельной линии электроснабжения по ул. Бекетова в Советском районе города Нижнего Новгорода	Улично-дорожная сеть (12.0.1)	Земли населенных пунктов	Нижегородская обл., г. Нижний Новгород, Советский район, ул. Бекетова
52:18:0000000:13647:ЗУ1	14	Под автомобильной дорогой общего пользования	Улично-дорожная сеть (12.0.1)	Земли населенных пунктов	Нижегородская обл., г. Нижний Новгород, Советский район, по ул. Пушкина, от Изоляторского оврага до ул. Бекетова

52:18:0000000:13646:ЗУ1	42	Под строительство кабельной линии электроснабжения по ул. Пушкина, от Изоляторского оврага до ул.Бекетова в Советском районе города Нижнего Новгорода	Улично-дорожная сеть (12.0.1)	Земли населенных пунктов	Нижегородская обл., г. Нижний Новгород, Советский район, по ул. Пушкина, от Изоляторского оврага до ул. Бекетова, участок № 3
52:18:0000000:13645:ЗУ1	2796	Под автомобильной дорогой общего пользования	Улично-дорожная сеть (12.0.1)	Земли населенных пунктов	Нижегородская обл., г. Нижний Новгород, Советский район, по ул. Пушкина, от Изоляторского оврага до ул. Бекетова, участок № 3
52:18:0000000:419:ЗУ1	7238	под автомобильную дорогу общего пользования	Улично-дорожная сеть (12.0.1)	Земли населенных пунктов	Нижегородская обл., г. Нижний Новгород, Советский район, по ул. Пушкина, от ул.Тимирязева до Изоляторского оврага, участок 2.
52:18:0000000:5838:ЗУ1	7959	под автомобильную дорогу общего пользования	Улично-дорожная сеть (12.0.1)	Земли населенных пунктов	Нижегородская обл., г. Нижний Новгород, Советский район, по ул. Кулибина, от ул.Тимирязева до ул. Студенческая
52:18:0000000:8273:ЗУ1	80	под автомобильную дорогу общего пользования	Улично-дорожная сеть (12.0.1)	Земли населенных пунктов	Нижегородская обл., г. Нижний Новгород, Советский район, по ул. Тимирязева, отплощади Лядова до ул. Тверская
52:18:0000000:8273:ЗУ2	542	под автомобильную дорогу общего пользования	Улично-дорожная сеть (12.0.1)	Земли населенных пунктов	Нижегородская обл., г. Нижний Новгород, Советский район, по ул. Тимирязева, отплощади Лядова до ул. Тверская
52:18:0000000:7390:ЗУ1	888	под автомобильную дорогу общего пользования	Улично-дорожная сеть (12.0.1)	Земли населенных пунктов	Нижегородская обл., г. Нижний Новгород, Советский район, по ул. Кулибина, от ул.Белинского до ул.Тимирязева

Перечень координат характерных точек образуемых земельных участков (система координат – МСК-52

Номер характерной точки	Координаты, м	
	X	Y
52:18:0000000:404:ЗУ1		
5641	524609,30	2215247,79
5642	524621,21	2215296,58
5643	524622,29	2215300,93
5644	524623,46	2215305,22
5645	524624,80	2215309,43
5646	524626,41	2215313,49
5647	524628,40	2215317,48
5648	524631,21	2215321,95
5649	524634,12	2215325,67
5650	524626,48	2215327,50
5651	524625,77	2215326,55
5652	524624,32	2215324,39
5653	524622,99	2215322,17
5654	524621,76	2215319,88
5655	524620,65	2215317,53
5656	524618,96	2215313,23
5657	524617,56	2215308,86
5658	524616,36	2215304,47
5659	524615,27	2215300,08
5660	524602,72	2215248,68
5661	524601,23	2215241,86
5662	524600,08	2215234,98
5663	524599,24	2215227,77
5664	524598,77	2215220,52
5665	524598,66	2215213,42
5666	524598,92	2215206,32
5667	524599,53	2215199,20
5668	524600,49	2215192,13
5669	524601,56	2215185,52
5670	524601,27	2215185,47
5671	524639,88	2214947,25
5672	524641,95	2214934,77
5673	524672,95	2214750,85
5674	524680,06	2214752,05
5675	524664,56	2214843,97
5676	524649,02	2214935,95
5677	524646,99	2214948,41
5678	524608,37	2215186,63
5679	524608,08	2215186,58
5680	524607,12	2215192,50
5681	524606,24	2215198,86
5682	524605,65	2215205,24
5683	524605,34	2215212,58
5684	524605,43	2215220,14
5685	524605,87	2215227,12
5686	524606,67	2215234,06
5687	524607,81	2215240,96
5688	524609,30	2215247,79
5641	524609,30	2215247,79
52:18:0000000:422:ЗУ1		
5689	524634,12	2215325,67
5690	524634,23	2215325,81
5691	524635,91	2215327,65
5692	524637,70	2215329,42
5693	524639,52	2215331,05
5694	524641,46	2215332,61
5695	524645,51	2215335,40
5696	524649,90	2215337,82
5697	524654,31	2215339,70
5698	524658,47	2215341,04
5699	524662,74	2215342,12
5700	524667,10	2215343,02
5701	524671,51	2215343,82
5702	524677,42	2215344,88
5703	524677,47	2215344,59
5704	524729,66	2215353,92
5705	524729,61	2215354,21
5706	524769,88	2215361,41
5707	524798,40	2215366,51
5708	524813,01	2215369,08
5709	524813,06	2215368,78
5710	525023,15	2215405,39
5711	525023,10	2215405,68
5712	525032,26	2215407,28
5713	525036,17	2215408,02
5714	525040,02	2215408,87
5715	525047,77	2215410,96
5716	525051,73	2215412,22
5717	525055,62	2215413,59
5718	525059,47	2215415,10
5719	525063,28	2215416,72
5720	525066,93	2215418,41
5721	525070,49	2215420,18
5722	525074,12	2215422,14
5723	525077,69	2215424,21
5724	525081,14	2215426,35
5725	525084,53	2215428,60
5726	525087,84	2215430,96
5727	525091,08	2215433,41
5728	525130,99	2215464,62
5729	525170,90	2215495,83
5730	525171,08	2215495,59
5731	525217,09	2215531,58
5732	525240,11	2215549,57
5733	525263,11	2215567,56
5734	525262,93	2215567,80
5735	525267,65	2215571,49
5736	525271,20	2215574,25
5737	525274,76	2215576,94
5738	525278,38	2215579,51
5739	525282,10	2215581,90
5740	525286,32	2215584,27
5741	525290,68	2215586,36
5742	525295,23	2215588,18
5743	525299,78	2215589,67
5744	525304,05	2215590,79
5745	525308,39	2215591,72
5746	525312,78	2215592,53
5747	525317,20	2215593,28
5748	525323,12	2215594,27

Номер характерной точки	Координаты, м	
	X	Y
5749	525325,73	2215594,70
5750	525323,77	2215600,86
5751	525322,39	2215600,63
5752	525314,10	2215599,25
5753	525309,65	2215598,50
5754	525308,53	2215598,30
5755	525307,42	2215598,10
5756	525305,19	2215597,67
5757	525304,07	2215597,44
5758	525302,95	2215597,20
5759	525300,73	2215596,70
5760	525298,50	2215596,13
5761	525296,30	2215595,50
5762	525292,22	2215594,15
5763	525288,00	2215592,45
5764	525283,95	2215590,51
5765	525280,15	2215588,40
5766	525276,27	2215585,94
5767	525272,54	2215583,32
5768	525268,91	2215580,59
5769	525265,35	2215577,82
5770	525258,98	2215572,84
5771	525258,80	2215573,07
5772	525212,82	2215537,12
5773	525166,84	2215501,16
5774	525167,02	2215500,92
5775	525089,74	2215440,49
5776	525086,25	2215437,85
5777	525082,68	2215435,32
5778	525079,04	2215432,91
5779	525075,30	2215430,60
5780	525071,52	2215428,42
5781	525067,67	2215426,36
5782	525063,74	2215424,42
5783	525059,76	2215422,61
5784	525055,99	2215421,02
5785	525052,18	2215419,55
5786	525048,28	2215418,18
5787	525044,35	2215416,92
5788	525040,28	2215415,76
5789	525036,18	2215414,72
5790	525032,06	2215413,81
5791	525029,98	2215413,40
5792	525027,90	2215413,02
5793	525022,00	2215411,99
5794	525021,95	2215412,25
5795	524914,25	2215393,52
5796	524863,08	2215384,60
5797	524811,85	2215375,68
5798	524811,90	2215375,38
5799	524804,59	2215374,11
5800	524797,28	2215372,81
5801	524768,26	2215367,62
5802	524728,49	2215360,51
5803	524728,43	2215360,81
5804	524676,24	2215351,48
5805	524676,29	2215351,18
5806	524668,12	2215349,72
5807	524663,68	2215348,91
5808	524659,22	2215347,99
5809	524654,77	2215346,87
5810	524652,56	2215346,20
5811	524650,37	2215345,44
5812	524645,66	2215343,44
5813	524640,98	2215340,86
5814	524636,70	2215337,90
5815	524632,68	2215334,50
5816	524630,80	2215332,63
5817	524629,03	2215330,70
5818	524627,34	2215328,66
5819	524626,48	2215327,50
5689	524634,12	2215325,67
52:18:0000000:496:ЗУ1		
5820	525325,73	2215594,70
5821	525335,54	2215596,33
5822	525347,74	2215598,36
5823	525360,65	2215600,51
5824	525374,46	2215602,81
5825	525374,51	2215602,51
5826	525375,09	2215602,61
5827	525373,92	2215609,51
5828	525373,36	2215609,42
5829	525373,41	2215609,12
5830	525359,58	2215606,82
5831	525346,68	2215604,67
5832	525323,77	2215600,86
5820	525325,73	2215594,70
52:18:0000000:492:ЗУ1		
5833	525375,09	2215602,61
5834	525466,45	2215617,81
5835	525466,40	2215618,11
5836	525502,48	2215624,11
5837	525541,63	2215630,64
5838	525541,68	2215630,34
5839	525557,56	2215633,13
5840	525579,22	2215637,23
5841	525600,81	2215641,64
5842	525622,33	2215646,37
5843	525661,64	2215655,30
5844	525661,58	2215655,60
5845	525671,28	2215657,79
5846	525677,82	2215659,23
5847	525684,42	2215660,63
5848	525697,49	2215663,27
5849	525710,55	2215665,73
5850	525723,70	2215668,03
5851	525756,86	2215673,58
5852	525783,06	2215677,97
5853	525804,23	2215681,52
5854	525804,28	2215681,22
5855	526083,85	2215728,08
5856	526083,80	2215728,37
5857	526107,51	2215732,34
5858	526107,56	2215732,05
5859	526171,30	2215742,73
5860	526235,04	2215753,41
5861	526242,51	2215754,65
5862	526320,74	2215767,45
5863	526320,69	2215767,75
5864	526341,10	2215771,09
5865	526340,10	2215777,41
5866	526319,66	2215774,07
5867	526319,61	2215774,36
5868	526241,37	2215761,56
5869	526233,88	2215760,32
5870	526170,14	2215749,63
5871	526138,30	2215744,30
5872	526106,40	2215738,95
5873	526106,45	2215738,66
5874	526082,75	2215734,68
5875	526082,70	2215734,98
5876	525803,12	2215688,13
5877	525803,17	2215687,83
5878	525755,80	2215679,89
5879	525722,51	2215674,31
5880	525708,13	2215671,80
5881	525694,21	2215669,15
5882	525686,43	2215667,59
5883	525676,13	2215665,41

Номер характерной точки	Координаты, м	
	X	Y
5884	525660,16	2215661,84
5885	525660,09	2215662,13
5886	525620,87	2215653,21
5887	525610,13	2215650,78
5888	525599,40	2215648,50
5889	525577,85	2215644,09
5890	525567,09	2215642,02
5891	525556,32	2215640,03
5892	525540,53	2215637,24
5893	525540,58	2215636,94
5894	525465,35	2215624,41
5895	525465,30	2215624,71
5896	525373,92	2215609,51
5833	525375,09	2215602,61
52:18:0000000:13658:ЗУ1		
5897	526426,54	2215780,82
5898	526426,70	2215787,23
5899	526423,78	2215787,52
5900	526421,11	2215787,76
5901	526417,65	2215787,96
5902	526413,24	2215788,05
5903	526409,37	2215787,97
5904	526404,92	2215787,70
5905	526401,48	2215787,35
5906	526399,27	2215787,07
5907	526397,35	2215786,78
5908	526397,19	2215787,76
5909	526398,87	2215789,24
5910	526400,25	2215790,56
5911	526401,55	2215791,88
5912	526403,11	2215793,61
5913	526404,89	2215795,79
5914	526406,11	2215797,44
5915	526407,44	2215799,39
5916	526408,56	2215801,21
5917	526409,69	2215803,23
5918	526410,75	2215805,33
5919	526411,65	2215807,33
5920	526412,42	2215809,27
5921	526413,10	2215811,16
5922	526413,89	2215813,74
5923	526414,82	2215814,08
5924	526415,17	2215813,00
5925	526415,86	2215811,07
5926	526416,43	2215809,63
5927	526417,24	2215807,78
5928	526417,86	2215806,49
5929	526418,68	2215804,89
5930	526419,58	2215803,27
5931	526420,68	2215801,47
5932	526421,93	2215799,60
5933	526422,98	2215798,16
5934	526424,12	2215796,69
5935	526425,34	2215795,24
5936	526426,86	2215793,57
5937	526426,89	2215794,76
5938	526425,01	2215810,65
5939	526423,85	2215812,98
5940	526422,01	2215817,96
5941	526420,72	2215823,12
5942	526420,00	2215828,31
5943	526419,84	2215833,56
5944	526420,24	2215838,79
5945	526421,19	2215843,94
5946	526425,01	2215859,82
5947	526418,60	2215861,36
5948	526408,42	2215819,09
5949	526406,11	2215811,92
5950	526402,72	2215805,19
5951	526398,56	2215799,31
5952	526393,59	2215794,11
5953	526389,91	2215791,10
5954	526386,00	2215788,48
5955	526381,87	2215786,25
5956	526377,51	2215784,42
5957	526373,20	2215783,06
5958	526370,91	2215782,51
5959	526368,57	2215782,07
5960	526341,52	2215777,64
5961	526340,10	2215777,41
5962	526341,10	2215771,09
5963	526394,91	2215779,90
5964	526398,70	2215780,46
5965	526402,50	2215780,89
5966	526406,44	2215781,21
5967	526410,38	2215781,40
5968	526414,33	2215781,46
5969	526418,29	2215781,39
5970	526420,21	2215781,31
5971	526422,13	2215781,20
5972	526424,03	2215781,05
5973	526425,91	2215780,88
5897	526426,54	2215780,82
52:18:0000000:13657:ЗУ1		
5974	526426,89	2215794,76
5975	526427,24	2215806,60
5976	526426,29	2215808,09
5977	526425,01	2215810,65
5974	526426,89	2215794,76
52:18:0000000:13647:ЗУ1		
5979	526426,92	2215794,50
5980	526426,55	2215780,82
5981	526428,56	2215780,62
5979	526426,92	2215794,50
52:18:0000000:13646:ЗУ1		
5982	526430,60	2215780,42
5983	526428,56	2215780,62
5984	526426,92	2215794,50
5985	526427,24	2215806,59
5986	526427,56	2215806,10
5982	526430,60	2215780,42
52:18:0000000:13645:ЗУ1		
5987	526805,75	2215707,43
5988	526795,15	2215709,87
5989	526780,98	2215713,13
5990	526781,05	2215713,42
5991	526761,01	2215718,03
5992	526726,78	2215725,90
5993	526706,70	2215730,63
5994	526691,54	2215734,28
5995	526530,69	2215773,02
5996	526530,62	2215772,73
5997	526521,23	2215774,99
5998	526516,18	2215776,16
5999	526511,08	2215777,25
6000	526505,92	2215778,26
6001	526500,74	2215779,18
6002	526495,64	2215780,00
6003	526490,50	2215780,73
6004	526485,38	2215781,37
6005	526480,25	2215781,93
6006	526464,14	2215783,52
6007	526461,42	2215783,87
6008	526458,75	2215784,36
6009	526456,20	2215784,97
6010	526453,66	2215785,73
6011	526451,18	2215786,62
6012	526448,71	2215787,66
6013	526446,48	2215788,74

Номер характерной точки	Координаты, м	
	X	Y
6014	526444,32	2215789,92
6015	526439,98	2215792,75
6016	526436,05	2215795,95
6017	526432,49	2215799,52
6018	526428,92	2215803,96
6019	526427,56	2215806,10
6020	526430,60	2215780,42
6021	526475,98	2215775,92
6022	526482,03	2215775,26
6023	526488,09	2215774,50
6024	526493,89	2215773,67
6025	526499,63	2215772,75
6026	526505,61	2215771,70
6027	526511,58	2215770,55
6028	526517,29	2215769,35
6029	526529,14	2215766,56
6030	526529,05	2215766,22
6031	526691,95	2215726,98
6032	526705,07	2215723,82
6033	526725,20	2215719,08
6034	526779,48	2215706,60
6035	526779,55	2215706,89
6036	526804,81	2215701,08
5987	526805,75	2215707,43
52:18:0000000: 419:ЗУ1		
6037	528126,11	2215431,18
6038	528124,94	2215432,02
6039	528123,37	2215432,92
6040	528121,73	2215433,72
6041	528120,46	2215434,25
6042	528119,19	2215434,72
6043	528117,47	2215435,25
6044	528115,74	2215435,65
6045	528114,04	2215435,95
6046	528112,33	2215436,14
6047	528109,70	2215436,22
6048	528107,59	2215436,12
6049	528105,53	2215435,91
6050	528103,51	2215435,62
6051	528101,52	2215435,30
6052	527843,55	2215392,98
6053	527841,34	2215392,62
6054	527839,14	2215392,29
6055	527838,04	2215392,14
6056	527836,95	2215392,00
6057	527834,77	2215391,80
6058	527832,92	2215391,70
6059	527831,07	2215391,66
6060	527829,20	2215391,70
6061	527827,37	2215391,81
6062	527825,25	2215392,02
6063	527823,13	2215392,32
6064	527821,00	2215392,72
6065	527818,90	2215393,21
6066	527817,91	2215393,48
6067	527816,93	2215393,76
6068	527815,00	2215394,39
6069	527811,28	2215395,86
6070	527807,71	2215397,61
6071	527804,31	2215399,63
6072	527802,50	2215400,87
6073	527800,72	2215402,17
6074	527798,95	2215403,52
6075	527797,18	2215404,90
6076	527792,47	2215408,61
6077	527694,08	2215485,93
6078	527684,08	2215493,79
6079	527680,53	2215496,57
6080	527676,92	2215499,31
6081	527673,22	2215501,96
6082	527671,32	2215503,24
6083	527669,39	2215504,47
6084	527664,87	2215507,08
6085	527662,84	2215508,13
6086	527661,80	2215508,64
6087	527660,75	2215509,14
6088	527658,87	2215509,98
6089	527656,97	2215510,78
6090	527655,32	2215511,43
6091	527653,65	2215512,05
6092	527650,27	2215513,17
6093	527646,85	2215514,14
6094	527643,39	2215514,97
6095	527638,89	2215515,82
6096	527634,38	2215516,48
6097	527629,88	2215517,01
6098	527625,40	2215517,48
6099	527612,74	2215518,76
6100	527612,77	2215519,06
6101	527461,61	2215534,40
6102	527461,58	2215534,10
6103	527409,51	2215539,39
6104	527409,54	2215539,69
6105	527290,11	2215551,81
6106	527290,08	2215551,51
6107	527284,11	2215552,12
6108	527281,26	2215552,43
6109	527278,41	2215552,77
6110	527272,74	2215553,58
6111	527261,47	2215555,62
6112	527233,77	2215561,40
6113	527230,82	2215561,97
6114	527227,85	2215562,46
6115	527224,89	2215562,85
6116	527221,93	2215563,16
6117	527210,03	2215564,22
6118	527191,09	2215565,91
6119	527191,12	2215566,20
6120	527046,41	2215579,09
6121	527046,39	2215578,79
6122	527040,41	2215579,32
6123	527035,94	2215579,73
6124	527031,52	2215580,23
6125	527027,15	2215580,90
6126	527025,01	2215581,33
6127	527022,87	2215581,83
6128	527019,15	2215583,01
6129	527019,28	2215575,76
6130	527023,00	2215574,90
6131	527027,53	2215574,18
6132	527032,05	2215573,66
6133	527036,55	2215573,24
6134	527045,82	2215572,41
6135	527045,79	2215572,12
6136	527190,50	2215559,23
6137	527190,53	2215559,53
6138	527215,35	2215557,32
6139	527221,11	2215556,72
6140	527226,86	2215555,96
6141	527232,66	2215555,01
6142	527238,37	2215553,90
6143	527263,91	2215548,58
6144	527271,91	2215547,13
6145	527279,65	2215546,14
6146	527289,43	2215545,15
6147	527289,40	2215544,85
6148	527408,83	2215532,73
6149	527408,86	2215533,02
6150	527442,54	2215529,60

Номер характерной точки	Координаты, м	
	X	Y
6151	527460,92	2215527,74
6152	527460,89	2215527,44
6153	527612,06	2215512,09
6154	527612,09	2215512,39
6155	527618,06	2215511,79
6156	527622,53	2215511,33
6157	527626,97	2215510,82
6158	527631,39	2215510,21
6159	527635,76	2215509,46
6160	527640,68	2215508,38
6161	527645,07	2215507,19
6162	527649,61	2215505,73
6163	527654,31	2215503,96
6164	527659,17	2215501,83
6165	527663,45	2215499,69
6166	527667,47	2215497,44
6167	527671,06	2215495,21
6168	527674,72	2215492,72
6169	527678,32	2215490,09
6170	527681,87	2215487,37
6171	527685,41	2215484,60
6172	527690,13	2215480,90
6173	527788,52	2215403,57
6174	527802,04	2215392,94
6175	527803,82	2215391,55
6176	527805,62	2215390,17
6177	527807,46	2215388,81
6178	527809,34	2215387,49
6179	527813,02	2215385,20
6180	527815,87	2215383,65
6181	527818,43	2215382,43
6182	527821,99	2215380,95
6183	527826,27	2215379,50
6184	527829,11	2215378,72
6185	527832,60	2215377,96
6186	527837,46	2215377,24
6187	527842,05	2215376,91
6188	527846,48	2215376,92
6189	527850,27	2215377,18
6190	527852,56	2215377,44
6191	527854,82	2215377,77
6192	527857,06	2215378,14
6193	527859,29	2215378,52
6194	527865,20	2215379,55
6195	527929,17	2215390,69
6196	527935,09	2215391,72
6197	527938,51	2215392,30
6198	527941,90	2215392,75
6199	527945,26	2215392,97
6200	527948,56	2215392,84
6201	527950,71	2215392,53
6202	527952,87	2215392,02
6203	527956,78	2215390,51
6204	527957,01	2215390,38
6205	527961,90	2215391,18
6206	527960,81	2215391,91
6207	527959,59	2215392,65
6208	527957,82	2215393,56
6209	527956,71	2215394,05
6210	527955,74	2215394,43
6211	527954,53	2215394,85
6212	527953,17	2215395,25
6213	527951,78	2215395,58
6214	527950,29	2215395,85
6215	527948,88	2215396,03
6216	527947,01	2215396,15
6217	527945,19	2215396,17
6218	527943,36	2215396,09
6219	527941,56	2215395,93
6220	527938,01	2215395,46
6221	527934,54	2215394,88
6222	527928,63	2215393,84
6223	527864,61	2215382,69
6224	527858,74	2215381,68
6225	527856,53	2215381,30
6226	527854,33	2215380,94
6227	527852,14	2215380,62
6228	527849,96	2215380,37
6229	527847,84	2215380,20
6230	527845,53	2215380,10
6231	527843,41	2215380,09
6232	527841,29	2215380,15
6233	527838,84	2215380,32
6234	527836,39	2215380,59
6235	527834,08	2215380,94
6236	527831,79	2215381,39
6237	527829,03	2215382,05
6238	527827,68	2215382,42
6239	527826,34	2215382,83
6240	527823,66	2215383,74
6241	527821,04	2215384,78
6242	527818,47	2215385,95
6243	527815,96	2215387,23
6244	527813,45	2215388,67
6245	527811,14	2215390,15
6246	527809,33	2215391,41
6247	527807,55	2215392,72
6248	527806,55	2215393,49
6249	527807,17	2215394,29
6250	527808,11	2215393,81
6251	527810,05	2215392,90
6252	527812,04	2215392,08
6253	527814,08	2215391,33
6254	527816,07	2215390,69
6255	527818,10	2215390,12
6256	527820,19	2215389,63
6257	527821,24	2215389,41
6258	527822,30	2215389,22
6259	527823,36	2215389,05
6260	527824,42	2215388,90
6261	527826,56	2215388,67
6262	527828,67	2215388,53
6263	527830,79	2215388,47
6264	527832,90	2215388,50
6265	527833,96	2215388,55
6266	527835,01	2215388,61
6267	527837,32	2215388,83
6268	527839,59	2215389,12
6269	527841,84	2215389,46
6270	527844,07	2215389,82
6271	527976,69	2215411,58
6272	527976,85	2215410,59
6273	527976,06	2215409,87
6274	527975,35	2215409,16
6275	527974,79	2215408,57
6276	527974,24	2215407,96
6277	527972,96	2215406,36
6278	527972,43	2215405,61
6279	527971,92	2215404,84
6280	527971,00	2215403,29
6281	527970,20	2215401,72
6282	527969,88	2215401,01
6283	527969,58	2215400,29
6284	527969,24	2215399,41
6285	527968,94	2215398,52
6286	527968,67	2215397,64
6287	527968,43	2215396,74
6288	527968,22	2215395,85
6289	527968,04	2215394,94

Номер характерной точки	Координаты, м	
	X	Y
6290	527967,89	2215394,01
6291	527967,77	2215393,07
6292	527967,70	2215392,14
6293	527970,97	2215392,68
6294	527971,03	2215393,36
6295	527971,43	2215395,56
6296	527972,05	2215397,74
6297	527972,84	2215399,81
6298	527973,94	2215402,00
6299	527975,25	2215404,06
6300	527976,59	2215405,78
6301	527978,07	2215407,37
6302	527979,79	2215408,89
6303	527980,69	2215409,58
6304	527981,64	2215410,25
6305	527982,65	2215410,88
6306	527983,70	2215411,46
6307	527985,87	2215412,48
6308	527987,01	2215412,91
6309	527988,17	2215413,28
6310	527989,37	2215413,60
6311	527990,60	2215413,86
6312	528102,04	2215432,15
6313	528104,00	2215432,46
6314	528105,94	2215432,74
6315	528107,85	2215432,93
6316	528109,74	2215433,02
6317	528110,69	2215433,02
6318	528111,65	2215432,98
6319	528113,56	2215432,78
6320	528115,48	2215432,44
6321	528117,37	2215431,94
6322	528119,11	2215431,35
6323	528120,85	2215430,60
6324	528122,62	2215429,67
6325	528124,32	2215428,60
6326	528125,98	2215427,36
6327	528126,79	2215426,67
6328	528126,87	2215426,59
6037	528126,11	2215431,18
52:18:0000000:5838:ЗУ1		
6329	528151,08	2215284,64
6330	528149,44	2215294,33
6331	528148,64	2215293,12
6332	528147,24	2215291,44
6333	528146,09	2215290,29
6334	528144,79	2215289,20
6335	528143,49	2215288,27
6336	528142,07	2215287,42
6337	528140,59	2215286,70
6338	528139,11	2215286,11
6339	528137,49	2215285,62
6340	528135,87	2215285,27
6341	528024,09	2215266,07
6342	528021,92	2215265,78
6343	528020,79	2215265,70
6344	528019,66	2215265,65
6345	528018,56	2215265,65
6346	528017,46	2215265,70
6347	528015,23	2215265,91
6348	528013,05	2215266,29
6349	528010,91	2215266,83
6350	528008,59	2215267,63
6351	528007,50	2215268,08
6352	528006,37	2215268,60
6353	528004,33	2215269,69
6354	528003,29	2215270,34
6355	528002,30	2215271,01
6356	528001,28	2215271,76
6357	528000,26	2215272,59
6358	527999,20	2215273,54
6359	527998,23	2215274,49
6360	527997,32	2215275,47
6361	527996,45	2215276,50
6362	527996,32	2215276,67
6363	527986,27	2215274,73
6364	527986,46	2215274,18
6365	527987,47	2215272,06
6366	527988,82	2215269,86
6367	527990,57	2215267,67
6368	527992,96	2215265,38
6369	527995,23	2215263,74
6370	527997,59	2215262,44
6371	528000,12	2215261,42
6372	528003,09	2215260,65
6373	528005,76	2215260,31
6374	528007,88	2215260,27
6375	528011,02	2215260,58
6376	528015,94	2215261,42
6329	528151,08	2215284,64
52:18:0000000:8273:ЗУ1		
6378	528175,18	2215292,03
6379	528150,55	2215287,80
6380	528151,08	2215284,64
6381	528175,72	2215288,87
6378	528175,18	2215292,03
52:18:0000000:8273:ЗУ2		
6382	528174,75	2215294,60
6383	528174,14	2215298,17
6384	528170,04	2215299,57
6385	528166,22	2215301,68
6386	528162,89	2215304,22
6387	528159,57	2215307,69
6388	528156,93	2215311,51
6389	528154,89	2215315,86
6390	528153,44	2215321,26
6391	528138,80	2215408,63
6392	528138,08	2215412,62
6393	528137,62	2215414,64
6394	528137,03	2215416,67
6395	528135,57	2215420,28
6396	528134,51	2215422,26
6397	528133,23	2215424,24
6398	528130,52	2215427,52
6399	528128,15	2215429,72
6400	528126,11	2215431,18
6401	528126,87	2215426,59
6402	528127,56	2215425,96
6403	528128,33	2215425,18
6404	528129,05	2215424,38
6405	528129,70	2215423,61
6406	528130,31	2215422,81
6407	528130,88	2215422,00
6408	528131,42	2215421,18
6409	528131,95	2215420,29
6410	528132,44	2215419,39
6411	528132,88	2215418,49
6412	528133,28	2215417,57
6413	528133,66	2215416,63
6414	528133,99	2215415,67
6415	528134,51	2215413,86
6416	528134,94	2215411,98
6417	528135,31	2215410,06
6418	528135,64	2215408,10
6419	528150,29	2215320,72
6420	528152,11	2215309,86
6421	528152,34	2215308,47
6422	528152,60	2215305,97
6423	528152,56	2215303,64

Номер характерной точки	Координаты, м	
	X	Y
6424	528152,23	2215301,24
6425	528151,62	2215298,90
6426	528150,84	2215296,87
6427	528149,84	2215294,94
6428	528149,44	2215294,33
6429	528150,18	2215289,94
6430	528150,38	2215290,16
6431	528151,18	2215291,17
6432	528152,02	2215292,37
6433	528152,78	2215293,62
6434	528153,47	2215294,95
6435	528154,11	2215296,37
6436	528154,56	2215297,59
6437	528154,96	2215298,89
6438	528155,29	2215300,23
6439	528155,54	2215301,57
6440	528155,72	2215303,02
6441	528155,81	2215304,53
6442	528155,80	2215305,56
6443	528157,01	2215305,76
6444	528158,28	2215304,28
6445	528159,90	2215302,62
6446	528161,67	2215301,06
6447	528163,42	2215299,72
6448	528165,26	2215298,50
6449	528167,17	2215297,41
6450	528169,16	2215296,45
6451	528171,34	2215295,59
6452	528173,60	2215294,87
6382	528174,75	2215294,60
52:18:0000000:7390:ЗУ1		
6453	528310,45	2215312,02
6454	528309,37	2215318,33
6455	528187,14	2215297,33
6456	528185,28	2215297,07
6457	528180,29	2215296,97
6458	528175,71	2215297,64
6459	528174,14	2215298,17
6460	528174,75	2215294,60
6461	528175,18	2215292,03
6462	528175,72	2215288,87
6453	528310,45	2215312,02

Сведения о земельном участке, образуемом на период эксплуатации линейного объекта

Условный номер образуемого земельного участка	Площадь образуемого земельного участка, кв.м	Вид разрешенного использования образуемого земельного участка	Категория земель	Адрес (описание местоположения) образуемого земельного участка	Способ образования
52:18:0000000:ЗУ62	46388	Улично-дорожная сеть (12.0.1)	Земли населенных пунктов	Нижегородская обл., г. Нижний Новгород, ул. Терешковой, Корейской в Приокском районе, ул. Нартова, Пушкина, Кулибина в Советском районе, до ул. Белинского в Нижегородском районе	объединение земельных участков с условными номерами 52:18:0000000:ЗУ1, 52:18:0000000:ЗУ2, 52:18:0000000:ЗУ3, 52:18:0000000:404:ЗУ1, 52:18:0000000:422:ЗУ1, 52:18:0000000:496:ЗУ1, 52:18:0000000:492:ЗУ1, 52:18:0000000:13658:ЗУ1, 52:18:0000000:13657:ЗУ1, 52:18:0000000:13647:ЗУ1, 52:18:0000000:13646:ЗУ1, 52:18:0000000:13645:ЗУ1, 52:18:0000000:419:ЗУ1, 52:18:0000000:5838:ЗУ1, 52:18:0000000:8273:ЗУ1, 52:18:0000000:8273:ЗУ2, 52:18:0000000:7390:ЗУ1

Перечень координат характерных точек образуемого земельного участка 52:18:0000000:ЗУ62 (система координат – МСК-52)

Номер характерной точки	Координаты, м	
	X	Y
1	526106,40	2215738,95
2	526106,45	2215738,66
3	526082,75	2215734,68
4	526082,70	2215734,98
5	525932,33	2215709,78
6	525803,12	2215688,13
7	525803,17	2215687,83
8	525755,80	2215679,89
9	525722,51	2215674,31
10	525715,32	2215673,08
11	525708,13	2215671,80
12	525694,21	2215669,15
13	525686,43	2215667,59
14	525676,13	2215665,41
15	525660,16	2215661,84
16	525660,09	2215662,13
17	525620,87	2215653,21
18	525610,13	2215650,78
19	525599,40	2215648,50
20	525577,85	2215644,09
21	525567,10	2215642,02
22	525556,32	2215640,03
23	525540,53	2215637,24
24	525540,58	2215636,94
25	525465,35	2215624,41
26	525465,30	2215624,71
27	525373,36	2215609,42
28	525373,41	2215609,12
29	525359,58	2215606,82
30	525346,68	2215604,67
31	525322,39	2215600,63
32	525314,10	2215599,25
33	525309,65	2215598,50
34	525308,53	2215598,30
35	525307,42	2215598,10
36	525305,19	2215597,67
37	525304,07	2215597,44
38	525302,95	2215597,20
39	525300,73	2215596,70
40	525298,50	2215596,13
41	525296,30	2215595,50
42	525292,22	2215594,15
43	525288,00	2215592,45
44	525283,95	2215590,51
45	525280,15	2215588,40
46	525276,27	2215585,94
47	525272,54	2215583,32
48	525268,91	2215580,59
49	525265,35	2215577,82
50	525258,98	2215572,84
51	525258,80	2215573,07
52	525212,82	2215537,12
53	525166,84	2215501,16
54	525167,02	2215500,92
55	525089,74	2215440,49
56	525086,25	2215437,85
57	525082,68	2215435,32
58	525079,04	2215432,91
59	525075,30	2215430,60
60	525071,52	2215428,42
61	525067,67	2215426,36
62	525063,74	2215424,42
63	525059,76	2215422,61
64	525055,99	2215421,02
65	525052,18	2215419,55
66	525048,28	2215418,18
67	525044,35	2215416,92
68	525040,28	2215415,76
69	525036,18	2215414,72
70	525032,06	2215413,81
71	525029,98	2215413,40
72	525027,90	2215413,02
73	525022,00	2215411,99
74	525021,95	2215412,28
75	524914,25	2215393,52
76	524863,08	2215384,60
77	524811,85	2215375,68
78	524811,90	2215375,38
79	524804,59	2215374,11
80	524797,28	2215372,81

Номер характерной точки	Координаты, м	
	X	Y
81	524768,26	2215367,62
82	524728,49	2215360,51
83	524728,43	2215360,81
84	524676,24	2215351,48
85	524676,29	2215351,18
86	524668,12	2215349,72
87	524663,68	2215348,91
88	524659,22	2215347,99
89	524654,77	2215346,87
90	524652,56	2215346,20
91	524650,37	2215345,44
92	524645,66	2215343,44
93	524640,98	2215340,86
94	524636,70	2215337,90
95	524632,68	2215334,50
96	524630,80	2215332,63
97	524629,03	2215330,70
98	524627,34	2215328,66
99	524625,77	2215326,55
100	524624,32	2215324,39
101	524622,99	2215322,17
102	524621,76	2215319,88
103	524620,65	2215317,53
104	524618,96	2215313,23
105	524617,56	2215308,86
106	524616,36	2215304,47
107	524615,27	2215300,08
108	524602,72	2215248,68
109	524601,23	2215241,86
110	524600,08	2215234,98
111	524599,24	2215227,77
112	524598,77	2215220,52
113	524598,66	2215213,42
114	524598,92	2215206,32
115	524599,53	2215199,20
116	524600,49	2215192,13
117	524601,56	2215185,52
118	524601,27	2215185,47
119	524639,88	2214947,25
120	524641,95	2214934,77
121	524672,95	2214750,85
122	524680,06	2214752,05
123	524664,56	2214843,97
124	524649,02	2214935,95
125	524646,99	2214948,41
126	524608,37	2215186,63
127	524608,08	2215186,58
128	524607,12	2215192,50
129	524606,24	2215198,86
130	524605,65	2215205,24
131	524605,34	2215212,58
132	524605,43	2215220,14
133	524605,87	2215227,12
134	524606,67	2215234,06
135	524607,81	2215240,96
136	524609,30	2215247,79
137	524621,21	2215296,58
138	524622,29	2215300,93
139	524623,46	2215305,22
140	524624,80	2215309,43
141	524626,41	2215313,49
142	524628,40	2215317,48
143	524631,21	2215321,95
144	524634,23	2215325,81
145	524635,91	2215327,65
146	524637,70	2215329,42
147	524639,52	2215331,05
148	524641,46	2215332,61
149	524645,51	2215335,40
150	524649,90	2215337,82
151	524654,31	2215339,70
152	524658,47	2215341,04
153	524662,74	2215342,12
154	524667,10	2215343,02
155	524671,51	2215343,82
156	524677,42	2215344,88
157	524677,47	2215344,59
158	524729,66	2215353,92
159	524729,61	2215354,21
160	524769,88	2215361,41
161	524798,40	2215366,51
162	524813,01	2215369,08
163	524813,06	2215368,78
164	525023,15	2215405,39
165	525023,10	2215405,68
166	525032,26	2215407,28
167	525036,17	2215408,02
168	525040,02	2215408,87
169	525047,77	2215410,96
170	525051,73	2215412,22
171	525055,62	2215413,59
172	525059,47	2215415,10
173	525063,28	2215416,72
174	525066,95	2215418,41
175	525070,49	2215420,18
176	525074,12	2215422,14
177	525077,69	2215424,21
178	525081,14	2215426,35
179	525084,53	2215428,60
180	525087,84	2215430,96
181	525091,08	2215433,41
182	525130,99	2215464,62
183	525170,90	2215495,83
184	525171,08	2215495,59
185	525217,09	2215531,58
186	525240,11	2215549,57
187	525263,11	2215567,56
188	525262,93	2215567,80
189	525267,65	2215571,49
190	525271,20	2215574,25
191	525274,76	2215576,94
192	525278,38	2215579,51
193	525282,10	2215581,90
194	525286,32	2215584,27
195	525290,68	2215586,36
196	525295,23	2215588,18
197	525299,78	2215589,67
198	525304,05	2215590,79
199	525308,39	2215591,72
200	525312,78	2215592,53
201	525317,20	2215593,28
202	525323,12	2215594,27
203	525335,54	2215596,33
204	525347,74	2215598,36
205	525360,65	2215600,51
206	525374,46	2215602,81
207	525374,51	2215602,51
208	525466,45	2215617,81
209	525466,40	2215618,11
210	525502,48	2215624,11
211	525541,63	2215630,64
212	525541,68	2215630,34
213	525557,56	2215633,13
214	525579,22	2215637,23
215	525600,81	2215641,64
216	525622,33	2215646,37
217	525661,64	2215655,30
218	525661,58	2215655,60
219	525671,28	2215657,79
220	525677,82	2215659,23
221	525684,42	2215660,63
222	525697,49	2215663,27
223	525710,55	2215665,73
224	525723,70	2215668,03

Номер характерной точки	Координаты, м	
	X	Y
225	525756,86	2215673,58
226	525783,06	2215677,97
227	525804,23	2215681,52
228	525804,28	2215681,22
229	525944,07	2215704,65
230	526083,85	2215728,08
231	526083,80	2215728,37
232	526107,51	2215732,34
233	526107,56	2215732,05
234	526171,30	2215742,73
235	526235,04	2215753,41
236	526242,51	2215754,65
237	526320,74	2215767,45
238	526320,69	2215767,75
239	526394,91	2215779,90
240	526398,70	2215780,46
241	526402,50	2215780,89
242	526406,44	2215781,21
243	526410,38	2215781,40
244	526414,33	2215781,46
245	526418,29	2215781,39
246	526420,21	2215781,31
247	526422,13	2215781,20
248	526424,03	2215781,05
249	526425,91	2215780,88
250	526475,98	2215775,92
251	526482,03	2215775,26
252	526488,09	2215774,50
253	526493,89	2215773,67
254	526499,63	2215772,75
255	526505,61	2215771,70
256	526511,58	2215770,55
257	526517,29	2215769,35
258	526529,14	2215766,56
259	526529,05	2215766,22
260	526691,95	2215726,98
261	526705,07	2215723,82
262	526725,20	2215719,08
263	526779,48	2215706,60
264	526779,55	2215706,89
265	526861,02	2215688,16
266	526868,85	2215686,18
267	526876,58	2215683,87
268	526884,21	2215681,23
269	526891,72	2215678,27
270	526897,69	2215675,65
271	526903,55	2215672,83
272	526909,07	2215669,95
273	526914,48	2215666,88
274	526919,72	2215663,69
275	526924,85	2215660,33
276	526933,92	2215653,77
277	526941,93	2215647,26
278	526947,15	2215642,60
279	526952,19	2215637,76
280	526957,00	2215632,78
281	526961,63	2215627,63
282	526974,23	2215613,07
283	526986,59	2215598,80
284	526989,56	2215595,40
285	526992,63	2215592,04
286	526995,87	2215588,79
287	526997,61	2215587,20
288	526999,34	2215585,74
289	527001,49	2215584,09
290	527002,94	2215583,08
291	527004,93	2215581,80
292	527007,19	2215580,49
293	527009,57	2215579,27
294	527014,42	2215577,23
295	527018,49	2215575,94
296	527023,00	2215574,90
297	527027,53	2215574,18
298	527032,05	2215573,66
299	527036,55	2215573,24
300	527045,82	2215572,41
301	527045,79	2215572,12
302	527127,57	2215564,83
303	527190,50	2215559,23
304	527190,53	2215559,53
305	527215,35	2215557,32
306	527221,11	2215556,72
307	527226,86	2215555,96
308	527232,66	2215555,01
309	527238,37	2215553,90
310	527263,91	2215548,58
311	527271,91	2215547,13
312	527279,65	2215546,14
313	527289,43	2215545,15
314	527289,40	2215544,85
315	527408,83	2215532,73
316	527408,86	2215533,02
317	527442,54	2215529,60
318	527460,92	2215527,74
319	527460,89	2215527,44
320	527612,06	2215512,09
321	527612,09	2215512,39
322	527618,06	2215511,79
323	527622,53	2215511,33
324	527626,97	2215510,82
325	527631,39	2215510,21
326	527635,76	2215509,46
327	527640,68	2215508,38
328	527645,07	2215507,19
329	527649,61	2215505,73
330	527654,31	2215503,96
331	527659,17	2215501,83
332	527663,45	2215499,69
333	527667,47	2215497,44
334	527671,06	2215495,21
335	527674,72	2215492,72
336	527678,32	2215490,09
337	527681,87	2215487,37
338	527685,41	2215484,60
339	527690,13	2215480,89
340	527788,51	2215403,58
341	527802,04	2215392,94
342	527803,82	2215391,55
343	527805,62	2215390,17
344	527807,46	2215388,81
345	527809,34	2215387,49
346	527813,02	2215385,20
347	527815,87	2215383,65
348	527818,43	2215382,43
349	527821,99	2215380,95
350	527826,27	2215379,50
351	527829,11	2215378,72
352	527832,60	2215377,96
353	527837,46	2215377,24
354	527842,05	2215376,91
355	527846,48	2215376,92
356	527850,27	2215377,18
357	527852,56	2215377,44
358	527854,82	2215377,77
359	527857,06	2215378,14
360	527859,29	2215378,52
361	527865,20	2215379,55
362	527929,17	2215390,69
363	527935,09	2215391,72
364	527938,51	2215392,30
365	527941,90	2215392,75
366	527945,26	2215392,97
367	527948,56	2215392,84
368	527950,71	2215392,53

Номер характерной точки	Координаты, м	
	X	Y
369	527952,87	2215392,02
370	527956,78	2215390,51
371	527958,75	2215389,43
372	527960,61	2215388,17
373	527962,62	2215386,49
374	527964,26	2215384,81
375	527965,75	2215382,95
376	527967,05	2215380,94
377	527968,14	2215378,83
378	527969,08	2215376,46
379	527969,64	2215374,51
380	527970,03	2215372,56
381	527982,88	2215290,98
382	527983,42	2215287,50
383	527983,68	2215285,74
384	527983,98	2215283,99
385	527984,27	2215282,19
386	527984,65	2215280,38
387	527985,57	2215276,78
388	527986,46	2215274,18
389	527987,47	2215272,06
390	527988,82	2215269,86
391	527990,57	2215267,67
392	527992,96	2215265,38
393	527995,23	2215263,74
394	527997,59	2215262,44
395	528000,12	2215261,42
396	528003,09	2215260,65
397	528005,76	2215260,31
398	528007,88	2215260,27
399	528011,02	2215260,58
400	528015,94	2215261,42
401	528310,45	2215312,02
402	528309,37	2215318,33
403	528187,14	2215297,33
404	528185,28	2215297,07
405	528180,29	2215296,97
406	528175,71	2215297,64
407	528170,04	2215299,57
408	528166,22	2215301,68
409	528162,89	2215304,22
410	528159,57	2215307,69
411	528156,93	2215311,51
412	528154,89	2215315,86
413	528153,44	2215321,25
414	528138,80	2215408,63
415	528138,46	2215410,61
416	528138,08	2215412,62
417	528137,62	2215414,64
418	528137,03	2215416,67
419	528135,57	2215420,28
420	528134,51	2215422,26
421	528133,23	2215424,24
422	528130,52	2215427,52
423	528128,15	2215429,72
424	528124,94	2215432,02
425	528123,37	2215432,92
426	528121,73	2215433,72
427	528120,46	2215434,25
428	528119,19	2215434,72
429	528117,47	2215435,25
430	528115,74	2215435,65
431	528114,04	2215435,95
432	528112,33	2215436,14
433	528109,70	2215436,22
434	528107,59	2215436,12
435	528105,53	2215435,91
436	528103,51	2215435,62
437	528101,52	2215435,30
438	527843,55	2215392,98
439	527841,34	2215392,62
440	527839,14	2215392,29
441	527838,04	2215392,14
442	527836,95	2215392,00
443	527834,77	2215391,80
444	527832,92	2215391,70
445	527831,07	2215391,66
446	527829,20	2215391,70
447	527827,37	2215391,81
448	527825,25	2215392,02
449	527823,13	2215392,32
450	527821,00	2215392,72
451	527818,90	2215393,21
452	527817,91	2215393,48
453	527816,93	2215393,76
454	527815,00	2215394,39
455	527811,28	2215395,86
456	527807,71	2215397,61
457	527804,31	2215399,63
458	527802,50	2215400,87
459	527800,72	2215402,17
460	527798,95	2215403,52
461	527797,18	2215404,90
462	527792,47	2215408,61
463	527694,08	2215485,93
464	527684,08	2215493,79
465	527680,53	2215496,57
466	527676,92	2215499,31
467	527673,22	2215501,96
468	527671,32	2215503,24
469	527669,39	2215504,47
470	527664,87	2215507,08
471	527662,84	2215508,13
472	527661,80	2215508,64
473	527660,75	2215509,14
474	527658,87	2215509,98
475	527656,97	2215510,78
476	527655,32	2215511,43
477	527653,65	2215512,05
478	527650,27	2215513,17
479	527646,85	2215514,14
480	527643,39	2215514,97
481	527638,89	2215515,82
482	527634,38	2215516,48
483	527629,88	2215517,01
484	527625,40	2215517,48
485	527612,74	2215518,76
486	527612,77	2215519,06
487	527461,61	2215534,40
488	527461,58	2215534,10
489	527409,51	2215539,39
490	527409,54	2215539,69
491	527290,11	2215551,81
492	527290,08	2215551,51
493	527284,11	2215552,12
494	527281,26	2215552,43
495	527278,41	2215552,77
496	527272,74	2215553,58
497	527261,47	2215555,62
498	527233,77	2215561,40
499	527230,82	2215561,97
500	527227,85	2215562,46
501	527224,89	2215562,85
502	527221,93	2215563,16
503	527210,03	2215564,22
504	527191,09	2215565,91
505	527191,12	2215566,20
506	527127,58	2215571,86
507	527046,41	2215579,09
508	527046,39	2215578,79
509	527040,41	2215579,32
510	527035,94	2215579,73
511	527031,52	2215580,23
512	527027,15	2215580,90

Номер характерной точки	Координаты, м	
	X	Y
513	527025,01	2215581,33
514	527022,87	2215581,83
515	527017,12	2215583,65
516	527011,61	2215586,09
517	527006,40	2215589,13
518	527001,57	2215592,73
519	526998,31	2215595,67
520	526995,21	2215598,81
521	526992,21	2215602,11
522	526989,27	2215605,49
523	526965,78	2215632,61
524	526960,44	2215638,53
525	526957,67	2215641,41
526	526954,85	2215644,23
527	526951,10	2215647,80
528	526947,09	2215651,40
529	526942,99	2215654,90
530	526939,92	2215657,39
531	526936,80	2215659,81
532	526933,63	2215662,17
533	526930,42	2215664,46
534	526927,09	2215666,73
535	526923,71	2215668,93
536	526922,01	2215670,00
537	526920,29	2215671,06
538	526916,83	2215673,11
539	526913,73	2215674,87
540	526910,56	2215676,59
541	526907,37	2215678,25
542	526904,16	2215679,84
543	526900,89	2215681,39
544	526897,62	2215682,86
545	526890,94	2215685,64
546	526887,58	2215686,93
547	526884,20	2215688,15
548	526877,37	2215690,41
549	526870,46	2215692,42
550	526863,47	2215694,16
551	526829,31	2215702,02
552	526795,15	2215709,87
553	526780,98	2215713,13
554	526781,05	2215713,42
555	526761,01	2215718,03
556	526726,78	2215725,90
557	526706,70	2215730,63
558	526691,54	2215734,28
559	526530,69	2215773,02
560	526530,62	2215772,73
561	526521,23	2215774,99
562	526516,18	2215776,16
563	526511,08	2215777,25
564	526505,92	2215778,26
565	526500,74	2215779,18
566	526495,64	2215780,00
567	526490,50	2215780,73
568	526485,38	2215781,37
569	526480,25	2215781,93
570	526464,14	2215783,52
571	526461,42	2215783,87
572	526458,75	2215784,36
573	526456,20	2215784,97
574	526453,66	2215785,73
575	526451,18	2215786,62
576	526448,71	2215787,66
577	526446,48	2215788,74
578	526444,32	2215789,92
579	526439,98	2215792,75
580	526436,05	2215795,95
581	526432,49	2215799,52
582	526428,92	2215803,96
583	526426,29	2215808,09
584	526423,85	2215812,98
585	526422,01	2215817,96
586	526420,72	2215823,12
587	526420,00	2215828,31
588	526419,84	2215833,56
589	526420,24	2215838,79
590	526421,19	2215843,94
591	526425,01	2215859,82
592	526418,60	2215861,36
593	526408,42	2215819,09
594	526406,11	2215811,92
595	526402,72	2215805,19
596	526398,56	2215799,31
597	526393,59	2215794,11
598	526389,91	2215791,10
599	526386,00	2215788,48
600	526381,87	2215786,25
601	526377,51	2215784,42
602	526373,20	2215783,06
603	526370,91	2215782,51
604	526368,57	2215782,07
605	526341,52	2215777,64
606	526319,66	2215774,07
607	526319,61	2215774,36
608	526241,37	2215761,56
609	526233,88	2215760,32
610	526170,14	2215749,63
611	526138,30	2215744,30
1	526106,40	2215738,95
Вкрапленный контур1		
612	528157,01	2215305,76
613	528155,81	2215305,56
614	528155,81	2215304,53
615	528155,72	2215303,02
616	528155,54	2215301,57
617	528155,29	2215300,23
618	528154,96	2215298,89
619	528154,56	2215297,59
620	528154,11	2215296,37
621	528153,47	2215294,95
622	528152,78	2215293,62
623	528152,02	2215292,37
624	528151,18	2215291,17
625	528150,38	2215290,16
626	528150,18	2215289,93
627	528150,55	2215287,80
628	528175,18	2215292,03
629	528174,75	2215294,58
630	528173,60	2215294,87
631	528171,34	2215295,59
632	528169,16	2215296,45
633	528167,17	2215297,41
634	528165,26	2215298,50
635	528163,42	2215299,72
636	528161,67	2215301,06
637	528159,90	2215302,62
638	528158,28	2215304,28
612	528157,01	2215305,76
Вкрапленный контур 2		
639	527961,90	2215391,18
640	527967,68	2215392,14
641	527967,77	2215393,07
642	527967,89	2215394,01
643	527968,04	2215394,94
644	527968,22	2215395,85
645	527968,42	2215396,74
646	527968,67	2215397,64
647	527968,93	2215398,52
648	527969,24	2215399,41
649	527969,58	2215400,29
650	527969,88	2215401,01
651	527970,20	2215401,72
652	527971,00	2215403,29

Номер характерной точки	Координаты, м	
	X	Y
653	527971,92	2215404,84
654	527972,43	2215405,61
655	527972,96	2215406,36
656	527974,24	2215407,96
657	527974,79	2215408,57
658	527975,35	2215409,16
659	527976,06	2215409,87
660	527976,85	2215410,60
661	527976,69	2215411,58
662	527844,07	2215389,82
663	527841,84	2215389,46
664	527839,59	2215389,12
665	527837,32	2215388,83
666	527835,01	2215388,61
667	527833,96	2215388,54
668	527832,90	2215388,49
669	527830,79	2215388,47
670	527828,67	2215388,53
671	527826,56	2215388,67
672	527824,42	2215388,90
673	527823,36	2215389,05
674	527822,30	2215389,22
675	527821,24	2215389,41
676	527820,19	2215389,63
677	527818,10	2215390,12
678	527816,06	2215390,68
679	527814,07	2215391,32
680	527812,04	2215392,08
681	527810,05	2215392,90
682	527808,11	2215393,81
683	527807,16	2215394,28
684	527806,55	2215393,49
685	527807,55	2215392,72
686	527809,33	2215391,41
687	527811,14	2215390,15
688	527813,45	2215388,67
689	527815,96	2215387,23
690	527818,47	2215385,95
691	527821,04	2215384,78
692	527823,66	2215383,74
693	527826,34	2215382,83
694	527827,68	2215382,42
695	527829,03	2215382,05
696	527831,79	2215381,39
697	527834,08	2215380,94
698	527836,39	2215380,59
699	527838,84	2215380,32
700	527841,29	2215380,15
701	527843,41	2215380,09
702	527845,53	2215380,10
703	527847,84	2215380,20
704	527849,96	2215380,37
705	527852,14	2215380,62
706	527854,33	2215380,94
707	527856,53	2215381,30
708	527858,74	2215381,68
709	527864,61	2215382,69
710	527928,62	2215393,84
711	527934,54	2215394,88
712	527938,01	2215395,46
713	527941,56	2215395,93
714	527943,36	2215396,09
715	527945,19	2215396,17
716	527947,01	2215396,15
717	527948,88	2215396,03
718	527950,29	2215395,85
719	527951,78	2215395,58
720	527953,17	2215395,25
721	527954,53	2215394,85
722	527955,74	2215394,43
723	527956,71	2215394,05
724	527957,82	2215393,56
725	527959,58	2215392,65
726	527960,81	2215391,91
639	527961,90	2215391,18
Вкрапленный контур 3		
727	528102,04	2215432,15
728	528104,00	2215432,46
729	528105,94	2215432,74
730	528107,85	2215432,93
731	528109,74	2215433,02
732	528110,69	2215433,02
733	528111,65	2215432,98
734	528113,56	2215432,78
735	528115,48	2215432,44
736	528117,37	2215431,94
737	528119,11	2215431,35
738	528120,85	2215430,60
739	528122,62	2215429,67
740	528124,32	2215428,60
741	528125,98	2215427,36
742	528126,79	2215426,67
743	528127,56	2215425,96
744	528128,33	2215425,18
745	528129,05	2215424,38
746	528129,70	2215423,61
747	528130,31	2215422,81
748	528130,88	2215422,00
749	528131,42	2215421,18
750	528131,95	2215420,29
751	528132,44	2215419,39
752	528132,88	2215418,49
753	528133,28	2215417,57
754	528133,66	2215416,63
755	528133,99	2215415,67
756	528134,51	2215413,86
757	528134,94	2215411,98
758	528135,31	2215410,06
759	528135,64	2215408,10
760	528150,29	2215320,72
761	528152,11	2215309,86
762	528152,34	2215308,47
763	528152,60	2215305,97
764	528152,56	2215303,64
765	528152,23	2215301,24
766	528151,62	2215298,90
767	528150,84	2215296,87
768	528149,84	2215294,94
769	528148,64	2215293,12
770	528147,24	2215291,44
771	528146,09	2215290,29
772	528144,79	2215289,20
773	528143,49	2215288,27
774	528142,07	2215287,42
775	528140,59	2215286,70
776	528139,11	2215286,11
777	528137,49	2215285,62
778	528135,87	2215285,27
781	528024,09	2215266,07
782	528021,92	2215265,78
783	528020,79	2215265,70
784	528019,66	2215265,65
785	528018,56	2215265,65
786	528017,46	2215265,70
787	528015,23	2215265,91
788	528013,05	2215266,29
789	528010,91	2215266,83
790	528008,59	2215267,63
791	528007,50	2215268,08
792	528006,37	2215268,60
793	528004,33	2215269,69
794	528003,29	2215270,34
795	528002,30	2215271,01
796	528001,28	2215271,76

Номер характерной точки	Координаты, м	
	X	Y
797	528000,26	2215272,59
798	527999,20	2215273,54
799	527998,23	2215274,49
800	527997,32	2215275,47
801	527996,45	2215276,50
802	527995,63	2215277,56
803	527994,87	2215278,66
804	527994,16	2215279,78
805	527993,49	2215280,96
806	527992,77	2215282,37
807	527992,11	2215283,89
808	527991,57	2215285,34
809	527991,28	2215286,19
810	527991,02	2215287,04
811	527990,58	2215288,67
812	527990,39	2215289,50
813	527990,20	2215290,33
814	527990,03	2215291,17
815	527989,86	2215292,01
816	527989,55	2215293,70
817	527989,00	2215297,13
818	527984,05	2215328,56
819	527983,42	2215332,11
820	527983,00	2215334,15
821	527982,55	2215336,18
822	527981,49	2215340,28
823	527980,12	2215344,74
824	527976,14	2215356,80
825	527975,02	2215361,41
826	527971,10	2215386,34
827	527970,85	2215388,67
828	527970,83	2215391,13
829	527971,03	2215393,36
830	527971,43	2215395,56
831	527972,05	2215397,74
832	527972,84	2215399,81
833	527973,94	2215402,00
834	527975,25	2215404,06
835	527976,59	2215405,78
836	527978,07	2215407,37
837	527979,79	2215408,89
838	527980,69	2215409,58
839	527981,64	2215410,25
840	527982,65	2215410,88
841	527983,70	2215411,46
842	527985,87	2215412,48
843	527987,01	2215412,91
844	527988,17	2215413,28
845	527989,37	2215413,60
846	527990,60	2215413,86
727	528102,04	2215432,15
Вкрапленный контур 4		
848	526410,75	2215805,33
849	526409,69	2215803,23
850	526408,56	2215801,21
851	526407,44	2215799,39
852	526406,11	2215797,44
853	526404,89	2215795,79
854	526403,11	2215793,61
855	526401,55	2215791,88
856	526400,25	2215790,56
857	526398,87	2215789,24
858	526397,19	2215787,76
859	526397,35	2215786,78
860	526399,27	2215787,07
861	526401,48	2215787,35
862	526404,92	2215787,70
863	526409,37	2215787,97
864	526413,24	2215788,05
865	526417,65	2215787,96
866	526421,11	2215787,76
867	526423,78	2215787,52
868	526426,70	2215787,23
869	526426,74	2215788,92
870	526426,86	2215793,57
871	526425,34	2215795,24
872	526424,12	2215796,69
873	526422,98	2215798,16
874	526421,93	2215799,60
875	526420,68	2215801,47
876	526419,58	2215803,27
877	526418,68	2215804,89
878	526417,86	2215806,49
879	526417,24	2215807,78
880	526416,43	2215809,63
881	526415,86	2215811,07
882	526415,17	2215813,00
883	526414,82	2215814,08
884	526413,89	2215813,74
885	526413,10	2215811,16
886	526412,42	2215809,27
887	526411,65	2215807,33
848	526410,75	2215805,33

Сведения об отнесении образуемого земельного участка к территории общего пользования

Условный номер образуемого земельного участка	Вид разрешенного использования образуемого земельного участка	Площадь образуемого земельного участка, кв.м
52:18:0000000:ЗУ62	Улично-дорожная сеть (12.0.1)	46388

VI. Сведения о границах территории, в отношении которой утвержден проект межевания

Перечень координат характерных точек границ территории, в отношении которой утвержден проект межевания (система координат – МСК-52)

Номер характерной точки	Координаты, м	
	X	Y
1	525707,95	2215672,78
2	525599,20	2215649,48
3	525556,14	2215641,01
4	525286,90	2215597,49
5	525124,58	2215479,26

Номер характерной точки	Координаты, м	
	X	Y
6	525061,91	2215429,18
7	525022,76	2215413,44
8	524675,08	2215352,28
9	524625,52	2215341,53
10	524593,36	2215223,05
11	524672,13	2214749,70
12	524681,21	2214751,23
13	524609,20	2215187,77
14	524610,27	2215247,56
15	524629,27	2215316,99
16	524676,66	2215343,42
17	524755,54	2215357,32
18	524758,09	2215341,85
19	524796,91	2215347,73
20	524794,26	2215364,30
21	525024,30	2215404,57
22	525059,34	2215411,43
23	525084,39	2215427,30
24	525275,35	2215576,13
25	525312,95	2215591,55
26	525557,74	2215632,15
27	525601,02	2215640,66
28	525710,73	2215664,75
29	526395,06	2215778,91
30	526481,92	2215774,27
31	526543,94	2215761,86
32	526540,96	2215745,95
33	526610,80	2215736,82
34	526613,09	2215745,10
35	526704,84	2215722,85
36	526804,19	2215700,20
37	526812,75	2215692,57
38	526851,54	2215683,98
39	526904,33	2215662,56
40	526940,52	2215636,70
41	526946,34	2215634,85
42	526989,58	2215585,88
43	526995,95	2215575,78
44	526999,81	2215573,23
45	527013,54	2215571,71
46	527031,95	2215572,66
47	527221,00	2215555,73
48	527271,76	2215546,14
49	527617,96	2215510,79
50	527677,72	2215489,29
51	527826,02	2215371,90
52	527945,27	2215391,97
53	527958,42	2215384,55
54	527976,29	2215277,60
55	527992,18	2215256,79
56	528311,61	2215311,21
57	528310,18	2215319,49
58	528180,35	2215297,97
58'	528164,76	2215305,11
59	528154,42	2215321,46
60	528134,15	2215441,34
61	527836,84	2215393,00
62	527799,56	2215404,31
63	527658,72	2215515,14
64	527410,80	2215539,95
65	527411,65	2215551,97
66	527408,58	2215552,32
67	527407,39	2215540,75
68	527289,22	2215552,91
69	527222,03	2215564,15
70	527086,86	2215576,49
71	527087,40	2215583,19
72	527038,12	2215588,68
73	527014,06	2215605,21
74	526997,35	2215609,22
75	526974,10	2215638,40
76	526934,58	2215675,01
77	526897,52	2215693,89
78	526819,75	2215717,40
79	526805,33	2215708,69
80	526706,93	2215731,60
81	526516,39	2215777,14
82	526495,79	2215780,99
83	526429,73	2215804,55
84	526422,17	2215843,74
85	526426,22	2215860,56
86	526417,86	2215862,57
87	526410,17	2215830,62
88	526391,30	2215834,19
89	526385,33	2215809,62
90	526337,41	2215784,11
91	526338,05	2215777,99
1	525707,95	2215672,78
Вкрапленный контур 1		
92	526408,27	2215798,85
93	526399,02	2215788,04
94	526413,24	2215789,05
95	526425,73	2215788,34
96	526425,85	2215793,20
97	526419,84	2215800,93
98	526416,33	2215807,36
99	526414,43	2215812,10
100	526412,57	2215806,94
92	526408,27	2215798,85
Вкрапленный контур 2		
101	527975,07	2215410,30
102	527839,73	2215388,13
103	527826,47	2215387,67
104	527811,14	2215391,37
105	527818,90	2215386,85
106	527829,28	2215383,02
107	527838,93	2215381,32
108	527845,51	2215381,10
109	527858,57	2215382,66
110	527937,86	2215396,45
111	527951,99	2215396,56
112	527962,13	2215392,23
113	527966,76	2215393,00
114	527969,79	2215402,78
101	527975,07	2215410,30
Вкрапленный контур 3		
115	528107,93	2215431,94
116	528122,67	2215426,00
117	528134,66	2215407,93
118	528151,35	2215308,34
119	528147,37	2215294,65
120	528135,68	2215286,26
121	528023,94	2215267,06
122	528005,75	2215274,36
123	527984,78	2215394,95
124	527990,78	2215412,88
115	528107,93	2215431,94
Вкрапленный контур 4		
130	528156,53	2215301,42
131	528155,03	2215295,99
132	528151,25	2215289,65
133	528151,36	2215288,95
134	528174,03	2215292,85
135	528173,87	2215293,77
136	528164,74	2215297,64
137	528156,81	2215304,46
130	528156,53	2215301,42

Министерство градостроительной деятельности и развития агломераций Нижегородской области
ПРИКАЗ от 27 октября 2023 г. № 06-01-03/36
Об утверждении проекта планировки территории, расположенной в районе д. 8А по ул. Черниговская в Нижегородском районе города Нижнего Новгорода

В соответствии со статьями 8^2, 41, 42, 46 Градостроительного кодекса Российской Федерации, статьей 2^1 Закона Нижегородской области от 23 декабря 2014 г. № 197-З «О перераспределении отдельных полномочий между органами местного самоуправления муниципальных образований Нижегородской области и органами государственной власти Нижегородской области», пунктом 3.1.10 Положения о министерстве градостроительной деятельности и развития агломераций Нижегородской области, утвержденного постановлением Правительства Нижегородской области от 16 апреля 2020 г. № 308, на основании приказа министерства градостроительной деятельности и развития агломераций Нижегородской области от 24 мая 2023 г. № 06-01-02/54, с учетом протокола общественных обсуждений от 2 октября 2023 г. и заключения о результатах общественных обсуждений от 3 октября 2023 г. **приказываю:**

1. Утвердить прилагаемый проект планировки территории, расположенной в районе д. 8А по ул. Черниговская в Нижегородском районе города Нижнего Новгорода (далее – проект планировки территории).
2. Министерству градостроительной деятельности и развития агломераций Нижегородской области:

2.1. В течение четырех дней со дня утверждения направить утвержденный проект планировки территории главе города Нижнего Новгорода для опубликования в порядке, установленном для официального опубликования муниципальных правовых актов, иной официальной информации, и размещения на официальном сайте города в информационно-телекоммуникационной сети «Интернет».

2.2. В течение десяти рабочих дней со дня утверждения обеспечить размещение проекта планировки территории в государственной информационной системе обеспечения градостроительной деятельности Нижегородской области.

2.3. Разместить настоящий приказ на официальном сайте министерства градостроительной деятельности и развития агломераций Нижегородской области в информационно-телекоммуникационной сети «Интернет».

3. Настоящий приказ вступает в силу с момента опубликования.

И.о. министра С.Г.Попов

УТВЕРЖДЕН
приказом министерства градостроительной деятельности
и развития агломераций Нижегородской области
от 27 октября 2023 г. № 06-01-03/36

Проект планировки территории, расположенной в районе д. 8А по ул. Черниговская в Нижегородском районе города Нижнего Новгорода

I. Чертеж планировки территории

Перечень координат характерных точек устанавливаемых красных линий (система координат – ГСК 52)

Номер характерной точки	Координаты, м	
	X	Y
1	530027,32	2214560,42
2	530029,57	2214561,87
3	530049,20	2214575,88
4	530104,87	2214616,40
5	530156,57	2214654,23

II. Положение о характеристиках планируемого развития территории

Проект планировки территории, расположенной в районе д. 8А по ул. Черниговская в Нижегородском районе города Нижнего Новгорода, подготовлен в целях изменения положения красных линий с учетом существующей градостроительной ситуации и расположения границ земельных участков, зарегистрированных в Едином государственном реестре недвижимости.

Улица Черниговская – существующая магистральная улица районного значения. Вдоль зданий № 4 – № 7 по ул. Черниговская имеется местный проезд с одной полосой движения шириной 4-9 м, заканчивающийся разворотной площадкой в районе дома № 4 по ул. Черниговская.

Изменение положения красных линий отображено на чертеже планировки территории.

Министерство градостроительной деятельности и развития агломераций Нижегородской области
ПРИКАЗ от 30 октября 2023 г. № 07-01-05/38
О предоставлении разрешения на условно разрешенный вид использования земельного участка с условным номером ЗУ1, расположенного по адресу: г. Нижний Новгород, Сормовский район, в границах улиц Достоевского, 8 Марта, Болотная, реки Параша

В соответствии со статьями 8^2, 39 Градостроительного кодекса Российской Федерации, статьей 2^1 Закона Нижегородской области от 23 декабря 2014 г. № 197-З «О перераспределении отдельных полномочий между органами местного самоуправления муниципальных образований Нижегородской области и органами государственной власти Нижегородской области», пунктом 3.1.9 Положения о министерстве градостроительной деятельности и развития агломераций Нижегородской области, утвержденного постановлением Правительства Нижегородской области от 16 апреля 2020 г. № 308, постановлением Правительства Нижегородской области от 27 марта 2015 г. № 170 «О создании комиссии по подготовке проектов правил землепользования и застройки Нижегородской области и иным вопросам землепользования и застройки Нижегородской области», Правилами землепользования и застройки города Нижнего Новгорода, утвержденными приказом департамента градостроительной деятельности и развития агломераций Нижегородской области от 30 марта 2018 г. № 07-01-06/22 (далее – Правила), учитывая заключение о результатах общественных обсуждений от 19 июля 2023 г., решение комиссии по подготовке проектов правил землепользования и застройки Нижегородской области и иным вопросам землепользования и застройки Нижегородской области (протокол от 8 сентября 2023 г. № 118), обращение общества с ограниченной ответственностью «Автолюкс» от 6 июня 2023 г. № Вх-406-256403/23 приказываю:

1. Предоставить разрешение на условно разрешенный вид использования земельного участка «Спорт» (код 5.1), установленный Правилами для территориальной зоны зона смешанной многоквартирной и общественной застройки ТЖсм, расположенного по адресу: г. Нижний Новгород, Сормовский район, в границах улиц Достоевского, 8 Марта, Болотная, реки Параша (условный номер ЗУ1), образованного в соответствии с документацией по планировке территории в границах улиц Достоевского, 8 Марта, Болотная, реки Параша Сормовском районе города Нижнего Новгорода, утвержденной приказом министерства градостроительной деятельности и развития агломераций Нижегородской области 25 мая 2023 г. № 07-02-03/49.
2. Министерству градостроительной деятельности и развития агломераций Нижегородской области:

2.1. Направить настоящий приказ:
– в филиал публично-правовой компании «Роскадастр» по Нижегородской области;
– в администрацию города Нижнего Новгорода.

2.2. Обеспечить размещение настоящего приказа на официальном сайте министерства градостроительной деятельности и развития агломераций Нижегородской области в сети «Интернет».

3. Рекомендовать администрации города Нижнего Новгорода:

3.1. Обеспечить опубликование настоящего приказа в порядке, установленном для официального опубликования муниципальных правовых актов, иной официальной информации.

3.2. Разместить настоящий приказ на официальном сайте администрации города Нижнего Новгорода в информационно-телекоммуникационной сети «Интернет».

4. Настоящий приказ вступает в силу с момента его подписания.

Министр М.В.Ракова

Министерство градостроительной деятельности и развития агломераций Нижегородской области
ПРИКАЗ от 30 октября 2023 г. № 07-02-02/207
О подготовке проекта межевания территории в районе дома № 57 А по улице Андреева в Сормовском районе города Нижнего Новгорода

В соответствии со статьями 8^2, 41, 41^1, 43, 46 Градостроительного кодекса Российской Федерации, частью 3 статьи 2^1 Закона Нижегородской области от 23 декабря 2014 г. № 197-З «О перераспределении отдельных полномочий между органами местного самоуправления муниципальных образований Нижегородской области и органами государственной власти Нижегородской области», пунктом 3.1.8 Положения о министерстве градостроительной деятельности и развития агломераций Нижегородской области, утвержденного постановлением Правительства Нижегородской области от 16 апреля 2020 г. № 308, и в связи с обращением Ковалева Алексея Николаевича (далее – Ковалев А.Н.), Ковалевой Ирины Николаевны (далее – Ковалева И.Н.) от 16 октября 2023 г. № Вх-330-486667/23 приказываю:

1. Разрешить Ковалеву А.Н., Ковалевой И.Н. подготовку проекта межевания территории в районе дома № 57 А по улице Андреева в Сормовском районе города Нижнего Новгорода согласно прилагаемой схеме № 229/23.
2. Установить, что проект межевания территории в районе дома № 57 А по улице Андреева в Сормовском районе города Нижнего Новгорода, должен быть представлен в министерство градостроительной деятельности и развития агломераций Нижегородской области не позднее шести месяцев со дня издания настоящего приказа.
3. Министерству градостроительной деятельности и развития агломераций Нижегородской области:

3.1. Направить настоящий приказ главе города Нижнего Новгорода для его опубликования и размещения на официальном сайте администрации города Нижнего Новгорода в информационно-телекоммуникационной сети «Интернет»;

3.2. Разместить настоящий приказ на официальном сайте министерства в информационно-телекоммуникационной сети «Интернет».

4. Настоящий приказ вступает в силу со дня его подписания.

Министр М.В. Ракова

ПРИЛОЖЕНИЕ
к приказу министерства градостроительной
деятельности и развития агломераций Нижегородской области
от 30 октября 2023 г. № 07-02-02/207

Схема границ подготовки документации по планировке территории

Заказчик: Ковалев А.Н., Ковалева И.Н.	Арх. № 229/23

Министерство градостроительной деятельности и развития агломераций Нижегородской области
ПРИКАЗ от 31 октября 2023 г. № 07-02-02/209
О подготовке документации по внесению изменений в проект планировки и межевания территории в границах бульвара Заречный, улиц Баумана, Правдинская, затона имени 25 лет Октября в Ленинском районе города Нижнего Новгорода

В соответствии со статьями 8^2, 41-43, 46 Градостроительного кодекса Российской Федерации, пунктом 3 статьи 2^1 Закона Нижегородской области от 23 декабря 2014 г. № 197-З «О перераспределении отдельных полномочий между органами местного самоуправления муниципальных образований Нижегородской области и органами государственной власти Нижегородской области», пунктом 3.1.8 Положения о министерстве градостроительной деятельности и развития агломераций Нижегородской области, утвержденного постановлением Правительства Нижегородской области от 16 апреля 2020 г. № 308, договора о развитии застроенной территории от 5 октября 2012 г. № 0069/05, и в связи с обращением общества с ограниченной ответственностью «Специализированный застройщик «КМ Немеко» (далее – ООО «СЗ «КМ Немеко») от 3 октября 2023 г. № Вх-330-462222/23 приказываю:

1. Разрешить ООО «СЗ «КМ Немеко» подготовку документации по внесению изменений в проект планировки и межевания территории в границах бульвара Заречный, улиц Баумана, Правдинская, затона имени 25 лет Октября в Ленинском районе города Нижнего Новгорода, утвержденный постановлением администрации города Нижнего Новгорода от 18 сентября 2014 г. № 3703, за счет собственных средств, согласно прилагаемой схеме № 220/23.
2. Установить, что документация по внесению изменений в проект планировки и межевания территории в границах бульвара Заречный, улиц Баумана, Правдинская, затона имени 25 лет Октября в Ленинском районе города Нижнего Новгорода должна быть представлена в министерство градостроительной деятельности и развития агломераций Нижегородской области не позднее одного года со дня издания настоящего приказа.
3. Министерству градостроительной деятельности и развития агломераций Нижегородской области:

3.1 Направить настоящий приказ главе города Нижнего Новгорода для его опубликования и размещения на официальном сайте администрации города Нижнего Новгорода в информационно-телекоммуникационной сети «Интернет».

3.2 Разместить настоящий приказ на официальном сайте министерства в информационно-телекоммуникационной сети «Интернет».

4. Настоящий приказ вступает в силу со дня его подписания.

Министр М.В. Ракова

ПРИЛОЖЕНИЕ
к приказу министерства градостроительной
деятельности и развития агломераций Нижегородской области
от 31 октября 2023 г. № 07-02-02/209

Схема границ подготовки документации по планировке территории

Заказчик: ООО «СЗ «КМ Немеко»	Арх. № 220/23

Министерство имущественных и земельных отношений
Нижегородской области г. Нижний Новгород
РАСПОРЯЖЕНИЕ

О внесении изменений в распоряжение министерства имущественных и земельных отношений Нижегородской области от 11 октября 2023г. № 326-11-839194/23

Внести в распоряжение министерства имущественных и земельных отношений Нижегородской области от 11 октября 2023г. № 326-11-839194/23
«Об изъятии земельных участков и расположенных на них объектов недвижимого имущества для государственных нужд Нижегородской области» следующие изменения:

Подпункт 1.1. пункта 1 дополнить:
« – жилое здание, наименование – жилой дом, площадью 31.5 кв. м, кадастровый номер 52:18:0050280:23, местоположением: Нижегородская область, г Нижний Новгород, р-н Ленинский, ул Баумана, д 19, принадлежащий на праве собственности Васильеву Павлу Юрьевичу, государственная регистрация права собственности от 16 января 2013 г., регистрационная запись № 52-52-01/574/2012-344, правоудостоверяющий документ – выписка из Единого государственного реестра недвижимости об объекте недвижимости от 19 октября 2023 г. № КУВИ-001/2023-238209394.

Подпункт 1.2. пункта 1 дополнить:
« – нежилое здание, наименование – гараж, площадью 19 кв. м, кадастровый номер 52:18:0050280:70, местоположением: Российская Федерация, Нижегородская обл, городской округ город Нижний Новгород , г Нижний Новгород, ул Баумана, д. 21, принадлежащий на праве собственности Ветровой Людмиле Николаевне, государственная регистрация права собственности
от 21 января 2011 г., регистрационная запись № 52-52-01/555/2010-715, правоудостоверяющий документ – выписка из Единого государственного реестра недвижимости об объекте недвижимости от 19 октября 2023 г. № КУВИ-001/2023-238209399».

3. Министерству имущественных и земельных отношений Нижегородской области в течение десяти дней со дня принятия настоящего распоряжения:

3.1. Обеспечить размещение настоящего распоряжения на официальном сайте министерства имущественных и земельных отношений Нижегородской области в информационно-телекоммуникационной сети «Интернет».

3.2. Обеспечить опубликование настоящего распоряжения в порядке, установленном для официального опубликования (обнародования) муниципальных правовых актов уставом муниципального образования по месту нахождения изымаемых земельных участков и расположенных на них объектов недвижимого имущества.

3.3. Направить копию настоящего распоряжения:
- правообладателям земельных участков и расположенных на них объектов недвижимого имущества, указанных в пункте 1 настоящего распоряжения;
- в Управление Росреестра по Нижегородской области;
- ГКУ НО «ГУАД».

Министр С.А.Баринов

на правах рекламы

СООБЩЕНИЕ О ВОЗМОЖНОМ УСТАНОВЛЕНИИ ПУБЛИЧНОГО СЕРВИТУТА

Министерство имущественных и земельных отношений Нижегородской области в соответствии со статьей 39.42 Земельного кодекса Российской Федерации информирует о рассмотрении ходатайства ООО «Газпром газификация» об установлении публичного сервитута. Цель: строительство и эксплуатация линейного объекта системы газоснабжения «Газопровод высокого давления от ГРС Горбатовка до существующих потребителей г. Нижний Новгород Нижегородской области», являющегося объектом регионального значения. Описание местоположения земельного участка, в отношении которого испрашивается публичный сервитут: Нижегородская область, г.о.г. Нижний Новгород, г.о.г. Дзержинск, Балахнинский район, схема расположения границ публичного сервитута прилагается. Границы публичного сервитута определены: - Схемой территориального планирования Нижегородской области, утвержденной постановлением Правительства Нижегородской области; - Программой развития газоснабжения и газификации 2021-2025 в Нижегородской области; - Схемой расположения границ публичного сервитута. Адрес, по которому заинтересованные лица могут ознакомиться с поступившим ходатайством об установлении публичного сервитута и прилагаемым к нему описанием местоположения границ публичного сервитута, а также подать заявление об учете прав на земельный участок: министерство имущественных и земельных отношений Нижегородской области, г. Нижний Новгород, Кремль, корпус 2, кабинет 358 (с 10.00 до 12.00 и с 14.00 до 17.00), тел. 439-02-11. Срок подачи заявлений об учете прав на земельный участок – в течение пятнадцати дней со дня опубликования сообщения, предусмотренного подпунктом 1 пункта 3 статьи 39.42 ЗК РФ. Правообладатели земельных участков, подавшие заявления по истечении указанного срока, несут риски невозможности обеспечения их прав в связи с отсутствием информации о таких лицах и их правах на земельные участки. Официальный сайт в информационно-телекоммуникационной сети «Интернет», на котором размещено сообщение о поступившем ходатайстве об установлении публичного сервитута: https://gosim-no.ru/

ОПИСАНИЕ МЕСТОПОЛОЖЕНИЯ ГРАНИЦ

Публичный сервитут для размещения объекта: «Строительство газопровода высокого давления от ГРС Горбатовка до существующих потребителей г. Нижний Новгород Нижегородской области», адрес (местоположение) объекта: Нижегородская область городской округ город Дзержинск.

(наименование объекта, местоположение границ которого описано (далее - объект)

Раздел 1

Сведения об объекте		
№ п/п	Характеристики объекта	Описание характеристик
1	2	3
1	Местоположение объекта	Нижегородская область
2	Площадь объекта ± величина погрешности определения площади (Р ± ΔР)	79 895 м² ± 1 м²
3	Иные характеристики объекта	Вид объекта по документу: Публичный сервитут для размещения объекта «Строительство газопровода высокого давления от ГРС Горбатовка до существующих потребителей г. Нижний Новгород Нижегородской области», адрес (местоположение) объекта: Нижегородская область городской округ город Дзержинск.

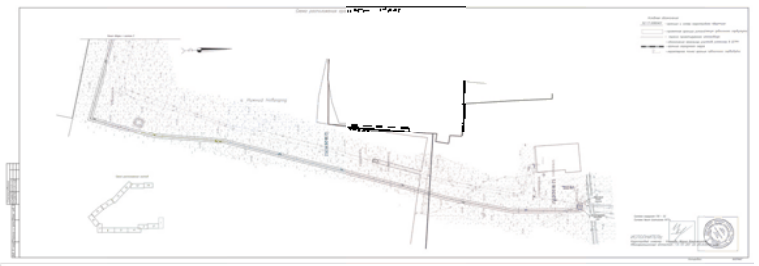



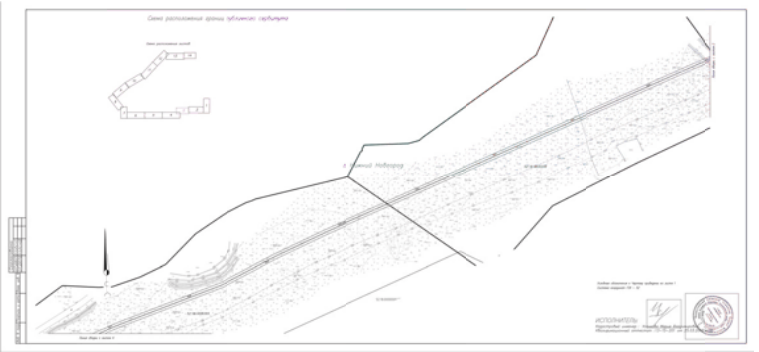







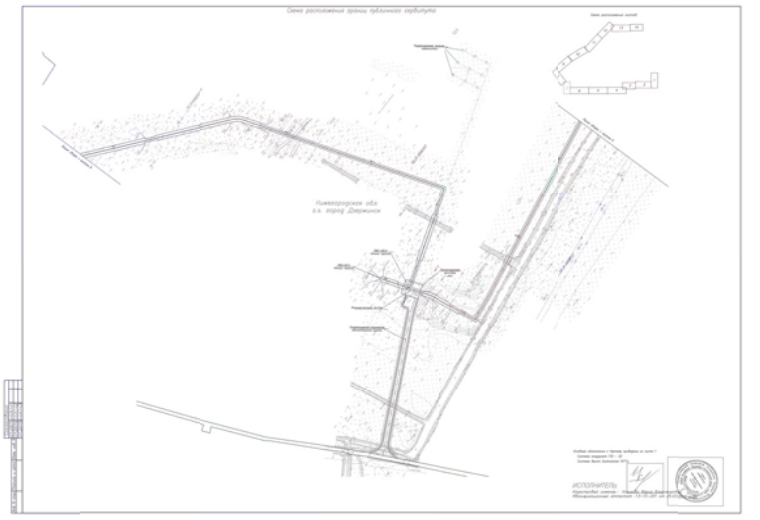

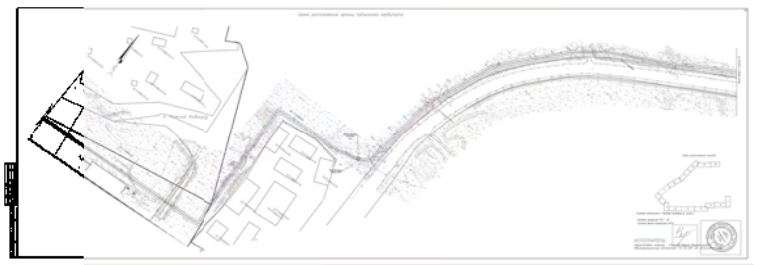



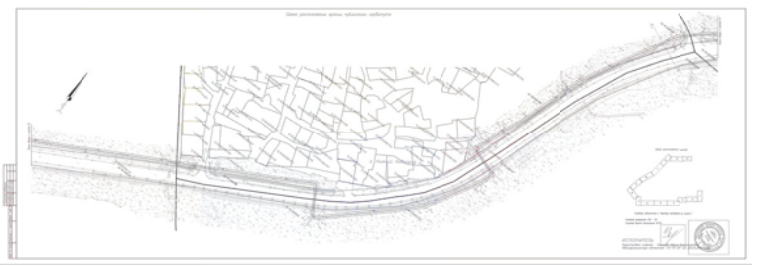

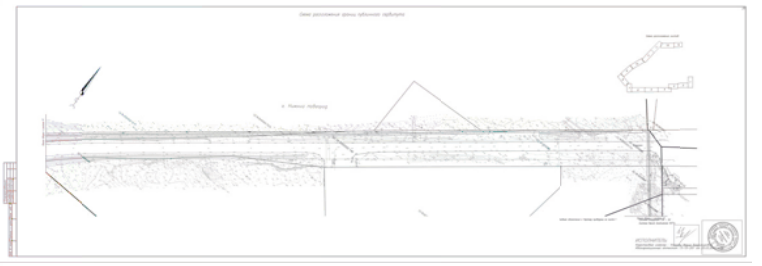

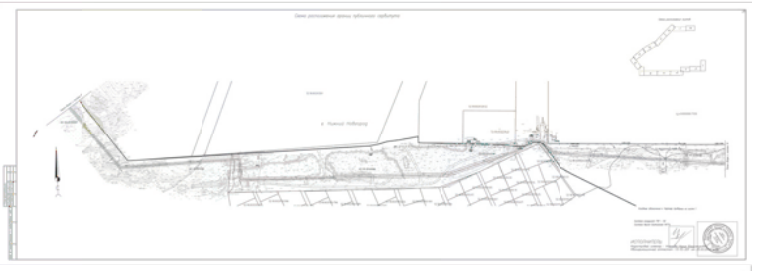

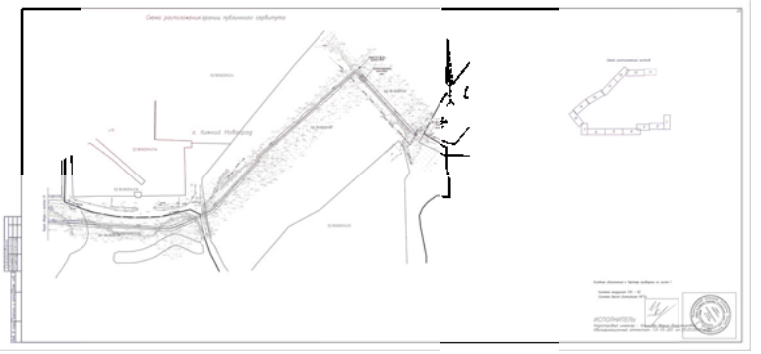

на платной основе