День Города

Нижний Новгород

№ 72 (1930) от 11 августа 2023 года

АДМИНИСТРАЦИЯ АВТОЗАВОДСКОГО РАЙОНА ИНФОРМИРУЕТ:

На основании административного регламента администрации города Нижнего Новгорода по исполнению муниципальной функции «Освобождение территории города Нижнего Новгорода от самовольных нестационарных торговых объектов», утвержденного постановлением администрации города Нижнего Новгорода от 31.07.2012 № 3113, рабочая группа администрации Автозаводского района города Нижнего Новгорода 08.08.2023 выявила самовольно установленный нестационарный торговый объект:

- павильон (расположенный по адресу: г. Н.Новгород, пр.Бусыгина, у д.1).

Данный объект установлен без соответствующих разрешительных документов и является самовольным.

Собственнику данного объекта необходимо предоставить документы, подтверждающие наличие правовых оснований на размещение объекта, в администрацию Автозаводского района города Нижнего Новгорода (пр.Ильича, д.31, каб.112).

В случае отсутствия таких документов, произвести демонтаж и перемещение самовольного объекта своими силами и за свой счет, а также выполнить благоустройство территории в течение 3 дней со дня публикации сведений о выявленном объекте.

Телефон для справок 293-49-13.

АДМИНИСТРАЦИЯ КАНАВИНСКОГО РАЙОНА УВЕДОМЛЯЕТ:

В соответствии с постановлением администрации города Нижнего Новгорода от 31.07.2012г. № 3113 «Об утверждении административного регламента администрации города Нижнего Новгорода по исполнению муниципальной функции «Освобождение территории города Нижнего Новгорода» от самовольных нестационарных торговых объектов» в результате плановой процедуры, проведенной рабочей группой Канавинского района 09 августа 2023г., выявлен нестационарный торговый объект, установленный предположительно без правовых оснований – палатка (аппараты для приготовления кофе), расположенная по адресу: г. Нижний Новгород, ул.Генерала Зимина, у д.26а.

Владельцу необходимо добровольно своими силами и за свой счет в течение 3 (трёх) календарных дней, с момента опубликования информации о выявленном нестационарном торговом объекте в официальном печатном издании – газете «День города. Нижний Новгород» освободить земельный участок по вышеуказанному адресу и выполнить благоустройство территории или предоставить в администрацию Канавинского района г. Нижнего Новгорода (ул. Октябрьской революции, д.27, кабинет 25) документы, подтверждающие правовые основания на размещение объекта на данной (занимаемой) территории. Контактные телефоны: 435-86-29, 435-86-30.

АДМИНИСТРАЦИЯ МОСКОВСКОГО РАЙОНА УВЕДОМЛЯЕТ:

Рабочей группой администрации Московского района при проведении плановой процедуры выявления 09.08.2023 обнаружен предполагаемый самовольно установленный нестационарный торговый объект:

— лоток со специализацией «фрукты», расположенный по адресу: г. Нижний Новгород, ул. Куйбышева, у д.6;

Владельцу объекта необходимо добровольно, своими силами и за свой счет, в течение 3 дней со дня публикации уведомления освободить земельный участок по вышеуказанному адресу и выполнить работы по благоустройству территории или предоставить в администрацию района документы, подтверждающие правовые основания размещения объектов.

Контактный телефон – 270-53-57.

Заместитель главы администрации города, глава администрации Советского района города Нижнего Новгорода
РАСПОРЯЖЕНИЕ от 08.08.2023 № 744-р
О признании объекта самовольным, демонтаже и перемещении самовольно установленного нестационарного торгового объекта, выявленного 02.08.2023

На основании ст. 53 Устава города Нижнего Новгорода, в соответствии с постановлением администрации города Нижнего Новгорода от 31.07.2012 № 3113 «Об утверждении административного регламента администрации города Нижнего Новгорода по исполнению муниципальной функции «Освобождение территории города Нижнего Новгорода от самовольных нестационарных торговых объектов»:

1. Признать нестационарный торговый объект самовольно установленным нестационарным торговым объектом (далее – самовольный объект), установленный по адресу: г. Нижний Новгород, ул. Белинского, у д. 9Б, самовольный объект – автофургон, площадью ≈ 16 кв.м.

2. Рабочей группе по проведению плановых процедур выявления предполагаемого самовольного объекта на территории Советского района города Нижнего Новгорода (Астапова М.В.):

2.1. Организовать работу по демонтажу и перемещению самовольного объекта в специально отведённое охраняемое место временного хранения МКУ «Административно-техническая инспекция города Нижнего Новгорода» в течение 7 дней со дня заключения муниципального контракта.

2.2. Составить акт перемещения и передачи на ответственное хранение самовольного объекта и имущества, находящегося в указанном объекте, и передать МКУ «Административно-техническая инспекция города Нижнего Новгорода».

3. Процедуру демонтажа и (или) перемещения самовольного объекта выполнить за счет средств бюджета города Нижнего Новгорода.

4. Заместителю главы администрации района, начальнику управления экономики и предпринимательства М.В.Астаповой организовать работу по размещению настоящего распоряжения в средствах массовой информации в течение двух рабочих дней со дня издания распоряжения.

5. Установить, что срок действия настоящего распоряжения – 3 месяца со дня издания, в случае повторного размещения самовольного объекта по адресу, указанному в п. 1 настоящего распоряжения.

6. Установить, что срок действия настоящего распоряжения приостанавливается на период с даты принятия решения суда об обеспечительных мерах в виде запрета совершать действия по демонтажу и (или) перемещению самовольного объекта до даты вступления в силу решения суда о снятии обеспечительных мер.

7. Рекомендовать:

7.1. Отделу полиции № 7 Управления МВД России по г. Нижнему Новгороду (Савоськин С.Г.) обеспечить общественный порядок во время проведения процедуры демонтажа и (или) перемещения самовольного объекта.

7.2. МКУ «Административно-техническая инспекция города Нижнего Новгорода» (Чижиков А.Н.) принять самовольный объект на хранение, обеспечить его временное хранение, включая находящееся в нем имущество, в установленном порядке.

8. Контроль за исполнением настоящего распоряжения возложить на заместителя главы администрации района, начальника управления экономики и предпринимательства М.В.Астапову.

А.А. Иванов

Заместитель главы администрации города, глава администрации Сормовского района города Нижнего Новгорода
РАСПОРЯЖЕНИЕ от 04.08.2023 № 945-р
О признании объекта самовольным, о демонтаже и перемещении самовольно установленного нестационарного торгового объекта, выявленного 28.07.2023 года

На основании ст. 53 Устава города Нижнего Новгорода, в соответствии с постановлением администрации города Нижнего Новгорода от 31.07.2012 № 3113 «Об утверждении административного регламента администрации города Нижнего Новгорода по исполнению муниципальной функции «Освобождение территории города Нижнего Новгорода от самовольных нестационарных торговых объектов», и с актами выявления предполагаемых самовольных объектов на территории Сормовского района города Нижнего Новгорода от 28 июля 2023 года, составленными рабочей группой по проведению процедуры выявления предполагаемых Самовольных объектов на территории Сормовского района (далее– Рабочая группа):

1.Признать нестационарные торговые объекты самовольно установленными нестационарными торговыми объектами (далее – Самовольный объект), подлежащими демонтажу и перемещению по адресам:

город Нижний Новгород, ул. Василия Иванова, у д. 14/1, нестационарный торговый объект – лоток по реализации продовольственных товаров, специализация – овощи/фрукты, площадью ≈ 4 кв.м;

город Нижний Новгород, ул. Василия Иванова, у д. 14/1, нестационарный торговый объект – лоток по реализации продовольственных товаров, специализация – овощи/фрукты, площадью ≈ 4 кв.м;

город Нижний Новгород, ул. Василия Иванова, у д. 14/1, нестационарный торговый объект – лоток по реализации продовольственных товаров, специализация – овощи/ягоды, площадью ≈ 3 кв.м;

город Нижний Новгород, ул. Василия Иванова, у д. 14/1, нестационарный торговый объект – лоток по реализации продовольственных товаров, специализация – овощи/фрукты, площадью ≈ 2 кв.м;

2. Председателю Рабочей группы (Т.А. Кудрявцевой) организовать:

2.1. В период с 07.08.2023г. по 11.08.2023г. демонтаж и перемещение Самовольного объекта на место временного хранения (ул. Бурнаковская,8) МКУ «Административно-техническая инспекция города Нижнего Новгорода» (далее – МКУ «АТИ»).

2.2. Составление акта демонтажа и перемещения, и передачи на ответственное хранение Самовольного объекта и имущества, находящегося в данном объекте, а также передачу самовольного объекта ответственному лицу МКУ «АТИ».

3. Процедуру демонтажа и перемещения Самовольного объекта выполнить за счет средств бюджета города Нижнего Новгорода.

4. Рекомендовать отделу полиции № 8 Управления МВД России по городу Нижний Новгороду (Языков Е.П.) обеспечить общественный порядок во время проведения процедуры демонтажа и перемещения Самовольного объекта.

5. Рекомендовать МКУ «АТИ» (Чижиков А.М.) принять объект на хранение, в установленном порядке обеспечить временное хранение Самовольного объекта, включая находящееся в нём имущество.

6. Направить копию данного распоряжения в Управление информационной политики администрации города Нижнего Новгорода для опубликования в официальном печатном издании – газете «День города. Нижний Новгород».

7. Срок действия настоящего распоряжения – 3 месяца с даты издания, в случае повторного размещения Самовольных объектов, указанных в п.1 настоящего распоряжения.

8. Контроль за исполнением данного распоряжения возложить на заместителя главы администрации, начальника управления экономического развития Кудрявцеву Т.А.

С.А. Горбунова

Заместитель главы администрации города, глава администрации Сормовского района города Нижнего Новгорода
РАСПОРЯЖЕНИЕ от 07.08.2023 № 947-р

О признании объекта самовольным, о демонтаже и перемещении самовольно установленного нестационарного торгового объекта, выявленного 01.08.2023 года

На основании ст. 53 Устава города Нижнего Новгорода, в соответствии с постановлением администрации города Нижнего Новгорода от 31.07.2012 № 3113 «Об утверждении административного регламента администрации города Нижнего Новгорода по исполнению муниципальной функции «Освобождение территории города Нижнего Новгорода от самовольных нестационарных торговых объектов», и с актом выявления предполагаемых самовольных объектов на территории Сормовского района города Нижнего Новгорода от 01 августа 2023 года, составленным рабочей группой по проведению процедуры выявления предполагаемых Самовольных объектов на территории Сормовского района (далее– Рабочая группа):

1.Признать нестационарный торговый объект самовольно установленным нестационарным торговым объектом (далее – Самовольный объект), подлежащим демонтажу и перемещению по адресу:

город Нижний Новгород, ул. Лобачевского, у д. 15, нестационарный торговый объект – лоток по реализации продовольственных товаров, специализация – бахчевые культуры, площадью ≈ 15 кв.м.

2. Председателю Рабочей группы (Т.А. Кудрявцевой) организовать:

2.1. В период с 07.08.2023г. по 11.08.2023г. демонтаж и перемещение Самовольного объекта на место временного хранения (ул. Бурнаковская,8) МКУ «Административно-техническая инспекция города Нижнего Новгорода» (далее – МКУ «АТИ»).

2.2. Составление акта демонтажа и перемещения, и передачи на ответственное хранение Самовольного объекта и имущества, находящегося в данном объекте, а также передачу самовольного объекта ответственному лицу МКУ «АТИ».

3. Процедуру демонтажа и перемещения Самовольного объекта выполнить за счет средств бюджета города Нижнего Новгорода.

4. Рекомендовать отделу полиции № 8 Управления МВД России по городу Нижний Новгороду (Языков Е.П.) обеспечить общественный порядок во время проведения процедуры демонтажа и перемещения Самовольного объекта.

5. Рекомендовать МКУ «АТИ» (Чижиков А.М.) принять объект на хранение, в установленном порядке обеспечить временное хранение Самовольного объекта, включая находящееся в нём имущество.

6. Направить копию данного распоряжения в Управление информационной политики администрации города Нижнего Новгорода для опубликования в официальном печатном издании – газете «День города. Нижний Новгород».

7. Срок действия настоящего распоряжения – 3 месяца с даты издания, в случае повторного размещения Самовольных объектов, указанных в п.1 настоящего распоряжения.

8. Контроль за исполнением данного распоряжения возложить на заместителя главы администрации, начальника управления экономического развития Кудрявцеву Т.А.

С.А. Горбунова

Заключение о результатах общественных обсуждений, 01.08.2023

Общественные обсуждения по проектам:

– проект внесения изменений в генеральный план города Нижнего Новгорода, утвержденный постановлением городской Думы города Нижнего Новгорода от 17.03.2010 № 22, в части изменения (частично) зоны Жсм (зона смешанной функционально-«Жилая-общественная многоквартирная» жилой застройки) на зону О-3 (зона многофункциональной общественной застройки, коммунально-обслуживающих функций, административно-производственных объектов, мелкооптовой и оптовой торговли, крупных рынков городского и местного значения, малого бизнеса, преимущественно ориентированные на автомобилистов), зону ПК-3 (зона производственно-коммунальных объектов IVкласса вредности), зону ПК-о (зона коммунально-обслуживающих объектов, предусматривающих небольшие посетительские потоки V класса вредности), зону Осп-к (зона культурно-просветительского назначения и культовых объектов), зону Р-Зп (зона парков) и зону Т-3 (территории улиц и дорог) территории в районе Сормовского шоссе, 24 в Московском районе города Нижнего Новгорода;

– проект внесения изменений в Правила землепользования и застройки города Нижнего Новгорода, утвержденные приказом департамента градостроительной деятельности и развития агломераций Нижегородской области от 30.03.2018 № 07-01-06/22, в части изменения (частично) зоны П*ТЖсм (зона природного ландшафта –резерв рекреационного и градостроительного развития) на зону ТО-3 (зона многофункциональной общественной застройки, коммунально-обслуживающих функций, административно– производственных объектов, мелкооптовой и оптовой торговли, крупных рынков городского и местного значения, малого бизнеса, преимущественно ориентированные на автомобилистов), зону ТПК-3 (зона производственно-коммунальных объектов IV класса опасности), зону ТПК-о (зона коммунально-обслуживающих объектов, предусматривающих небольшие посетительские потоки, V класса вредности), зону ТОсп-к (зона культурно-просветительского назначения и культурных объектов), зону ТР-Зп (зона парков) и зону ТТ (зона инженерно-транспортной инфраструктуры) территории в районе Сормовского шоссе, 24 в Московском районе города Нижнего Новгорода.

(указывается наименование проекта, рассмотренного на общественных обсуждениях)

Инициатор, разработчик проекта: Министерство градостроительной деятельности и развития агломераций Нижегородской области. ИНН 5260159000

(Ф.И.О. физического лица, наименование и ИНН юридического лица)

Оповещение о проведении общественных обсуждений производилось посредством ИСОО по адресу: https://нижнийновгород.рф/Gorod/Napravleniya-raboty/Gradostroitelstvo/Publichnye-slushaniya/-Distancionnye-obshchestvennye-obsuzhdeniya-2023; публикация в газете «День города. Нижний Новгород» от № 64 (1922) от 14.07.2023, на информационных стендах в здании администрации Московского района города Нижнего Новгорода

(форма, источник оповещения, дата размещения, публикации оповещения)

Экспозиция проекта проводилась: с 21.07.2023 по 31.07.2023 с понедельника по пятницу с 10.00 до 12.00 и с 13.00 до 17.00 по адресу: г. Нижний Новгород, Московский район, ул. Березовская, дом 100 (здание администрации Московского района города Нижнего Новгорода, на информационных стендах)

(дата, время и место проведения экспозиции проекта)

предложения и замечания участников общественных обсуждений принимались
в срок до 31.07.2023 18:00

(срок, в течение которого принимались предложения и замечания участников общественных обсуждений)

следующим способом:

1) в письменной форме в адрес Комиссии по подготовке и проведению общественных обсуждений в муниципальном образовании городской округ город Нижний Новгород по адресу: 603950, город Нижний Новгород, Московский район, улица Березовская, дом 100 электронная почта: info@msk.admgor.nnov.ru

2) посредством записи в журнале учета посетителей экспозиции проекта, подлежащего рассмотрению на общественных обсуждениях;

3) посредством ИСОО по адресу: https://нижнийновгород.рф/Gorod/Napravleniya-raboty/Gradostroitelstvo/Publichnye-slushaniya/-Distancionnye-Obshchestvennye-obsuzhdeniya-2023

(указать способы направления поступивших предложений и замечаний)

Количество участников общественных обсуждений: 0 (ноль)

Реквизиты протокола общественных обсуждений: протокол от 01.08.2023

Содержание внесенных предложений и замечаний участников общественных обсуждений:

N п/п	Фамилия, имя, отчество физического лица или наименование юридического лица, внесшего предложение	Содержание предложения или замечания
	Замечания и предложения граждан, постоянно проживающих на территории, в пределах которой проведены общественные обсуждения	
	Не поступали	
	Замечания и предложения правообладателей находящихся в границах этой территории земельных участков и (или) расположенных на них объектов капитального строительства, а также правообладателей помещений, являющихся частью указанных объектов капитального строительства	
	Не поступали	

Аргументированные рекомендации о целесообразности или нецелесообразности учета внесенных участниками общественных обсуждений предложений и замечаний и выводы по результатам общественных обсуждений:

В срок проведения общественных обсуждений в комиссию по проведению и организации общественных обсуждений в Московском районе письменные замечания и предложения не поступали.

Общественные обсуждения по проекту внесения изменений в генеральный план города Нижнего Новгорода, утвержденный постановлением городской Думы города Нижнего Новгорода от 17.03.2010 № 22, в части изменения (частично) зоны Жсм (зона смешанной функционально-«Жилая-общественная многоквартирная» жилой застройки) на зону О-3 (зона многофункциональной общественной застройки, коммунально-обслуживающих функций, административно-производственных объектов, мелкооптовой и оптовой торговли, крупных рынков городского и местного значения, малого бизнеса, преимущественно ориентированные на автомобилистов), зону ПК-3 (зона производственно-коммунальных объектов IVкласса вредности), зону ПК-о (зона коммунально-обслуживающих объектов, предусматривающих небольшие посетительские потоки V класса вредности), зону Осп-к (зона культурно-просветительского назначения и культовых объектов), зону Р-Зп (зона парков) и зону Т-3 (территории улиц и дорог) территории в районе Сормовского шоссе, 24 в Московском районе города Нижнего Новгорода и проекту внесения изменений в Правила землепользования и застройки города Нижнего Новгорода, утвержденные приказом департамента градостроительной деятельности и развития агломераций Нижегородской области от 30.03.2018 № 07-01-06/22, в части изменения (частично) зоны П*ТЖсм (зона природного ландшафта –резерв рекреационного и градостроительного развития) на зону ТО-3 (зона многофункциональной общественной застройки, коммунально-обслуживающих функций, административно– производственных объектов, мелкооптовой и оптовой торговли, крупных рынков городского и местного значения, малого бизнеса, преимущественно ориентированные на автомобилистов), зону ТПК-3 (зона производственно-коммунальных объектов IV класса опасности), зону ТПК-о (зона коммунально-обслуживающих объектов, предусматривающих небольшие посетительские потоки, V класса вредности), зону ТОсп-к (зона культурно-просветительского назначения и культурных объектов), зону ТР-Зп (зона парков) и зону ТТ (зона инженерно-транспортной инфраструктуры) территории в районе Сормовского шоссе, 24 в московском районе города Нижнего Новгорода организационная комиссия считает **состоявшимися.**

Председатель Комиссии по подготовке и проведению общественных обсуждений в Московском районе О.Л. Сокуров

Заключение о результатах общественных обсуждений, 08.08.2023

Общественные обсуждения по проекту: документация по внесению изменений в документацию по планировке территории (проект планировки территории, включая проект межевания территории) в границах улицы Большая Печерская, Печерский съезд, набережная Гребного канала в Нижегородском районе города Нижнего Новгорода

(указывается наименование проекта, рассмотренного на общественных обсуждениях)

Инициатор, разработчик проекта: ООО "Экопарк-Нижний Новгород" ИНН 5257202745

(Ф.И.О. физического лица, наименование и ИНН юридического лица)

Оповещение о проведении общественных обсуждений производилось: в газете «День города Нижний Новгород» № 65 (1923) от 19.07.2023, на официальном сайте администрации по адресу: https://нижнийновгород.рф/Gorod/Napravleniya-raboty/Gradostroitelstvo/Publichnye-slushaniya/-Distancionnye-obshchestvennye-obsuzhdeniya-2023

(форма, источник оповещения, дата размещения, публикации оповещения)

Экспозиция проекта проводилась по адресу: г. Нижний Новгород, Нижегородский район, улица Пискунова, дом 1 (здание администрации Нижегородского района города Нижнего Новгорода, на информационных стендах) со дня размещения проекта и информационных материалов на сайте администрации города Нижнего Новгорода с 26.07.2023 по 04.08.2023 с понедельника по пятницу с 09-00 до 12-00 и с 13-00 до 17– 00

(дата, время и место проведения экспозиции проекта)

Предложения и замечания участников общественных обсуждений принимались
с 26.07.2023. по 04.08.2023.

(срок, в течение которого принимались предложения и замечания участников общественных обсуждений)

Посредством:

1) в письменной форме в адрес Комиссии по подготовке и проведению общественных обсуждений в муниципальном образовании городской округ город Нижний Новгород по адресу: 603005, город Нижний Новгород, Нижегородский район, улица Пискунова, дом 1, электронная почта: slushaniya@nizh.admgor.nnov.ru предложения и замечания в письменной форме должны содержать информацию о лице, внесшем замечания и предложения: для физических лиц – фамилию, имя, отчество, адрес места жительства (регистрации), реквизиты документа, удостоверяющего личность; для юридических лиц – наименование, основной государственный регистрационный номер, место нахождения и адрес; реквизиты документа, устанавливающего или удостоверяющего права на земельные участки, объекты капитального строительства, помещения (при наличии). Предложения и замечания, внесенные в соответствии с ч.10 ст.5.1 Градостроительного кодекса РФ, не рассматриваются в случае выявления факта представления участником общественных обсуждений недостоверных сведений);

2) посредством записи в журнале учета посетителей экспозиции проекта, подлежащего рассмотрению на общественных обсуждениях;

3) посредством ИСОО по адресу: https://нижнийновгород.рф/Gorod/Napravleniyaraboty/Gradostroitelstvo/Publichnye-slushaniya/-Distancionnye-obshchestvennye-obsuzhdeniya-2023

(указать способы направления поступивших предложений и замечаний)

Количество участников общественных обсуждений: 1 (один)

Реквизиты протокола общественных обсуждений: от 07.08.2023

Содержание внесенных предложений и замечаний участников общественных обсуждений:

N п/п	Фамилия, имя, отчество физического лица или наименование юридического лица, внесшего предложение	Содержание предложения или замечания
	Замечания и предложения граждан, постоянно проживающих на территории, в пределах которой проведены общественные обсуждения	
	Не поступали	
	Замечания и предложения правообладателей находящихся в границах этой территории земельных участков и (или) расположенных на них объектов капитального строительства, а также правообладателей помещений, являющихся частью указанных объектов капитального строительства	
	Не поступали	
	Иные участники	
1.	Паутова Т.В.	Я против данного варианта планирования и межевания территории. Нет никакой необходимости застраивать озелененную территорию в этом месте

Аргументированные рекомендации о целесообразности или нецелесообразности учета внесенных участниками общественных обсуждений предложений и замечаний и выводы по результатам общественных обсуждений:

В Комиссию по подготовке и проведению общественных обсуждений в Нижегородском районе поступили предложение и вопросы Паутовой Т.В. (иные участники), по которым были даны разъяснения.

Комиссия считает необходимым учесть мнение Паутовой Т.В. при принятии уполномоченным органом соответствующего решения по документации.

В срок проведения общественных обсуждений в комиссию по подготовке и проведению общественных обсуждений в Нижегородском районе замечания и предложения от участников общественных обсуждений не поступали.

Общественные обсуждения по проекту: документация по внесению изменений в документацию по планировке территории (проект планировки территории, включая проект межевания территории) в границах улицы Большая Печерская, Печерский съезд, набережная Гребного канала в Нижегородском районе города Нижнего Новгорода **состоялись.**

Председатель Комиссии по подготовке и проведению общественных обсуждений Д.Н.Тимошенко

Министерство градостроительной деятельности и развития агломераций Нижегородской области
ПРИКАЗ от 1 августа 2023 г. № 07-01-05/32
О предоставлении разрешения на условно разрешенный вид использования земельного участка с кадастровым номером 52:18:0040257:2356, расположенного по адресу: Нижегородская обл., г. Нижний Новгород, Автозаводский район, ул. Мончегорская, дом 34А

В соответствии со статьями 8.2, 39 Градостроительного кодекса Российской Федерации, статьей 2^1 Закона Нижегородской области от 23 декабря 2014 г. № 197-З «О перераспределении отдельных полномочий между органами местного самоуправления муниципальных образований Нижегородской области и органами государственной власти Нижегородской области», пунктом 3.1.8 Положения о министерстве градостроительной деятельности и развития агломераций Нижегородской области, утвержденного постановлением Правительства Нижегородской области от 16 апреля 2020 г. № 308, постановлением Правительства Нижегородской области от 27 марта 2015 г. № 170 «О создании комиссии по подготовке проектов правил землепользования и застройки Нижегородской области и иным вопросам землепользования и застройки Нижегородской области», правилами землепользования и застройки города Нижнего Новгорода, утвержденными приказом департамента градостроительной деятельности и развития агломераций Нижегородской области от 30 марта 2018 г. № 07-01-06/22 (далее – Правила), учитывая заключение о результатах общественных обсуждений от 22 мая 2023 г. , решение комиссии по подготовке проектов правил землепользования и застройки Нижегородской области и иным вопросам землепользования и застройки Нижегородской области (протокол от 26 июня 2023 г. № 114), обращение первого заместителя главы администрации города Нижнего Новгорода Д.Г.Сивохина от 19 апреля 2023 г. № Сл-07-01-315379/23, приказываю:

1. Предоставить разрешение на условно разрешенный вид использования земельного участка «Обслуживание жилой застройки» (код 2.7), установленный Правилами для территориальной зоны многоквартирной среднеплотной среднеэтажной застройки ТЖм-2, расположенного по адресу: Нижегородская обл., г. Нижний Новгород, Автозаводский район, ул. Мончегорская, дом 34А (кадастровый номер 52:18:0040257:2356).

2. Министерству градостроительной деятельности и развития агломераций Нижегородской области:

2.1.Направить настоящий приказ:

– в филиал публично-правовой компании «Роскадастр» по Нижегородской области,
– в администрацию города Нижнего Новгорода.
2.2.Обеспечить размещение настоящего приказа на официальном сайте министерства градостроительной деятельности и развития агломераций Нижегородской области в информационно-телекоммуникационной сети «Интернет».
3. Рекомендовать администрации города Нижнего Новгорода:
3.1.Обеспечить опубликование настоящего приказа в порядке, установленном для официального опубликования муниципальных правовых актов, иной официальной информации.
3.2.Разместить настоящий приказ на официальном сайте администрации города Нижнего Новгорода в информационно-телекоммуникационной сети «Интернет».
4. Настоящий приказ вступает в силу с момента его подписания.
Министр М.В.Ракова

Министерство градостроительной деятельности и развития агломераций Нижегородской области
ПРИКАЗ от 2 августа 2023 г. № 07-01-01/12
О подготовке предложений о внесении изменений в генеральный план городского округа город Нижний Новгород применительно к населенным пунктам, входящим в состав административно-территориального образования Новинский сельсовет, входящего в состав городского округа город Нижний Новгород, и территории городского округа город Нижний Новгород за границами этих населенных пунктов

В соответствии со статьями 8^2, 24 Градостроительного кодекса Российской Федерации, пунктом 1 статьи 2^1 Закона Нижегородской области от 23 декабря 2014 г. № 197-З «О перераспределении отдельных полномочий между органами местного самоуправления муниципальных образований Нижегородской области и органами государственной власти Нижегородской области», пунктом 3.1.8 Положения о министерстве градостроительной деятельности и развития агломераций Нижегородской области, утвержденного постановлением Правительства Нижегородской области от 16 апреля 2020 г. № 308, на основании протокола заседания комиссии по подготовке проектов правил землепользования и застройки Нижегородской области и иным вопросам землепользования и застройки Нижегородской области от 26 июня 2023 г. № 114 приказываю:
1. Принять решение о подготовке предложений о внесении изменений в генеральный план городского округа город Нижний Новгород применительно к населенным пунктам, входящим в состав административно-территориального образования Новинский сельсовет, входящего в состав городского округа город Нижний Новгород, и территории городского округа город Нижний Новгород за границами этих населенных пунктов, утвержденный решением сельского совета Новинского сельсовета Богородского муниципального района Нижегородской области от 8 апреля 2013 г. № 111 (далее – генеральный план), в части изменения (частично) зоны СТН-4 (зона среднеэтажной секционной жилой застройки (от 4 до 9 этажей)) на зону СТН-3 (зона многоэтажной секционной жилой застройки (более 9 этажей); (частично) зоны СТН-6 (зона малоэтажной жилой застройки с приусадебными участками, попадающая в придорожные полосы автомобильных дорог) на зону СТН-5 (зона малоэтажной секционной жилой застройки (2-3 этажа), зону СТН-4 (зона среднеэтажной секционной жилой застройки (от 4 до 9 этажей)); (частично) зоны СТН-7 (зона многофункционального развития), зоны ТСП-2 (производственно-коммунальная зона), зоны СТН-3 (зона многоэтажной секционной жилой застройки (более 9 этажей)), зоны СТН-4 (зона среднеэтажной секционной жилой застройки (от 4 до 9 этажей)), зоны СТН-2 (зона общественно-деловой активности местного значения) на зону ТСП-3 (зона транспортной инфраструктуры); (частично) зоны ТСП-2 (производственно-коммунальная зона) на зону ТСП-1 (зона оптовой торговли и мелкого производства), зону СТН-3 (зона многоэтажной секционной жилой застройки (более 9 этажей)) в отношении незастроенной территории, прилегающей к п. Новинки.
2. Государственному бюджетному учреждению Нижегородской области «Институт развития агломерации Нижегородской области» обеспечить подготовку проекта предложений о внесении изменений в генеральный план Новинского сельсовета Богородского муниципального района Нижегородской области в порядке, установленном статьей 24 Градостроительного кодекса Российской Федерации, и направить подготовленный проект предложений о внесении изменений в генеральный план в министерство градостроительной деятельности и развития агломераций Нижегородской области в срок до 7 августа 2023 г.
3. Рекомендовать главе города Нижнего Новгорода:
3.1. Обеспечить опубликование настоящего приказа в порядке, установленном для официального опубликования муниципальных правовых актов, иной официальной информации.
3.2. Обеспечить размещение настоящего приказа на официальном сайте администрации города Нижнего Новгорода в информационно-телекоммуникационной сети "Интернет".
4. Настоящий приказ подлежит размещению на официальном сайте министерства градостроительной деятельности и развития агломераций Нижегородской области в информационно-телекоммуникационной сети "Интернет".
5. Настоящий приказ вступает в силу со дня его подписания.
Министр М.В.Ракова

Министерство градостроительной деятельности и развития агломераций Нижегородской области
ПРИКАЗ от 2 августа 2023 г. № 07-01-02/42
О подготовке проекта о внесении изменений в Правила землепользования и застройки города Нижнего Новгорода применительно к населенным пунктам, входящим в состав административно-территориального образования Новинский сельсовет, входящего в состав городского округа город Нижний Новгород, и территории городского округа город Нижний Новгород за границами этих населенных пунктов

В соответствии со статьями 8^2, 33 Градостроительного кодекса Российской Федерации, статьей 2^1 Закона Нижегородской области от 23 декабря 2014 г. № 197-З «О перераспределении отдельных полномочий между органами местного самоуправления муниципальных образований Нижегородской области и органами государственной власти Нижегородской области», пунктом 3.1.8 Положения о министерстве градостроительной деятельности и развития агломераций Нижегородской области, утвержденного постановлением Правительства Нижегородской области от 16 апреля 2020 г. № 308, на основании протокола заседания комиссии по подготовке проектов правил землепользования и застройки Нижегородской области и иным вопросам землепользования и застройки Нижегородской области от 26 июня 2023 г. № 114 приказываю:
1. Принять решение о подготовке проекта о внесении изменений в Правила землепользования и застройки города Нижнего Новгорода применительно к населенным пунктам, входящим в состав административно-территориального образования Новинский сельсовет, входящего в состав городского округа город Нижний Новгород, и территории городского округа город Нижний Новгород за границами этих населенных пунктов, утвержденными решением Сельского Совета Новинского сельсовета Богородского муниципального района Нижегородской области от 19 июня 2013 г. № 126 (далее – Правила землепользования и застройки), в части изменения (частично) зоны Ж-1 (зона застройки индивидуальными жилыми домами) на зону Ж-3 (зона среднеэтажной секционной жилой застройки), зону Ж-2 (зона малоэтажной секционной и блокированной жилой застройки); (частично) зоны Ж-3 (зона среднеэтажной секционной жилой застройки) на зону Ж-4 (зона многоэтажной секционной жилой застройки); (частично) зоны ОС-1 (зона многофункционального развития), зоны Ж-4 (зона многоэтажной секционной жилой застройки), зоны Ж-3 (зона среднеэтажной секционной жилой застройки) на зону Т-1 (зона инженерно-транспортной инфраструктуры); зоны ПК-1 (зона производственно-коммунальных объектов I-II класса вредности) на зону О-3 (зона оптовой торговли, транспортно-логистического, складского назначения и мелкого производства), зону Т-1 (зона инженерно-транспортной инфраструктуры); зоны ОС-1 (зона многофункционального развития) на зону ПК-4 (зона производственно-коммунальных объектов V класса вредности) в отношении незастроенной территории, прилегающей к п. Новинки.
2. Порядок и состав деятельности комиссии по подготовке правил землепользования и застройки и иным вопросам землепользования и застройки Нижегородской области определить в соответствии с постановлением Правительства Нижегородской области от 27 марта 2015 г. № 170.
3. Государственному бюджетному учреждению Нижегородской области «Институт развития агломерации Нижегородской области» обеспечить подготовку проекта о внесении изменений в Правила землепользования и застройки в порядке, установленном статьей 33 Градостроительного кодекса Российской Федерации, и направить подготовленный проект о внесении изменений в Правила землепользования и застройки в министерство градостроительной деятельности и развития агломераций Нижегородской области в срок до 7 августа 2023 г.
4. Министерству градостроительной деятельности и развития агломераций Нижегородской области:
4.1.Обеспечить размещение сообщения о принятии решения о подготовке проекта о внесении изменений в Правила землепользования и застройки на официальном сайте министерства градостроительной деятельности и развития агломераций Нижегородской области в течении десяти дней с даты издания настоящего приказа.
4.2.В течение трех дней со дня принятия решения о подготовке проекта о внесении изменений в Правила землепользования и застройки направить настоящий приказ главе города Нижнего Новгорода для его опубликования и размещения на официальном сайте в информационно-телекоммуникационной сети «Интернет».
5. Настоящий приказ подлежит размещению на официальном сайте министерства градостроительной деятельности и развития агломераций Нижегородской области в информационно-телекоммуникационной сети "Интернет".
6. Настоящий приказ вступает в силу со дня его подписания.
Министр М.В.Ракова

Министерство градостроительной деятельности и развития агломераций Нижегородской области
ПРИКАЗ от 5 июля 2023 г. № 06-01-02/57
О подготовке документации по планировке территории, расположенной в районе д. Кусаковка городского округа город Нижний Новгород и с. Ближнее Борисово, с. Елховка Кстовского муниципального округа Нижегородской области

В соответствии со статьями 41 – 43, 45 Градостроительного кодекса Российской Федерации, статьей 27 Закона Нижегородской области от 8 апреля 2008 г. № 37-З «Об основах регулирования градостроительной деятельности на территории Нижегородской области», пунктом 3.1.9 Положения о министерстве градостроительной деятельности и развития агломераций Нижегородской области, утвержденного постановлением Правительства Нижегородской области от 16 апреля 2020 г. № 308, в связи с обращением Нижегородского филиала общества с ограниченной ответственностью «Газпром проектирование» (далее – Нижегородский филиал ООО «Газпром проектирование») от 7 июня 2023 г. в целях строительства объекта: «Газопровод высокого давления от ГРС Митино до существующих и перспективных потребителей г. Н. Новгорода и Нижегородской области» **приказываю:**
1. Разрешить Нижегородскому филиалу ООО «Газпром проектирование» подготовку документации по планировке территории (проект планировки и межевания территории), расположенной в районе д. Кусаковка городского округа город Нижний Новгород и с. Ближнее Борисово, с. Елховка Кстовского муниципального округа Нижегородской области (далее – документация по планировке территории), в границах согласно приложению.
2. Установить, что документация по планировке территории должна быть представлена в министерство градостроительной деятельности и развития агломераций Нижегородской области не позднее одного года со дня издания настоящего приказа.
3. В течение десяти дней со дня принятия настоящего приказа направить уведомление о принятом решении о подготовке документации по планировке территории главе города Нижнего Новгорода и главе местного самоуправления Кстовского муниципального округа Нижегородской области.
4. Разместить настоящий приказ на официальном сайте министерства градостроительной деятельности и развития агломераций Нижегородской области в информационно-телекоммуникационной сети «Интернет».
5. Настоящий приказ вступает в силу с момента его издания.
Министр М.В. Ракова

ПРИЛОЖЕНИЕ
к приказу министерства градостроительной деятельности и развития агломераций Нижегородской области
от 5 июля 2023 г. № 06-01-02/57

Схема границ подготовки документации по планировке территории
(арх. № 152/23)

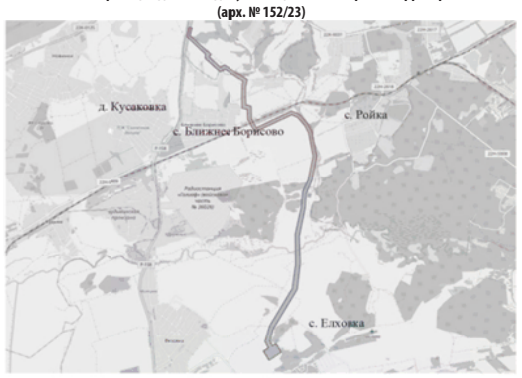

Условные обозначения
- границы подготовки документации по планировке территории, расположенной в районе д. Кусаковка городского округа город Нижний Новгород и с. Ближнее Борисово, с. Елховка Кстовского муниципального округа Нижегородской области

Заказчик: Нижегородский филиал ООО «Газпром проектирование»

Министерство градостроительной деятельности и развития агломераций Нижегородской области
ПРИКАЗ от 3 августа 2023 г. № 07-02-02/143
О внесении изменений в приказ министерства градостроительной деятельности и развития агломераций Нижегородской области от 9 декабря 2022 г. № 07-02-02/174
(с изменениями)

В соответствии со статьями 8^2, 41-43, 46 Градостроительного кодекса Российской Федерации, частью 3 статьи 2^1 Закона Нижегородской области от 23 декабря 2014 г. № 197-З «О перераспределении отдельных полномочий между органами местного самоуправления муниципальных образований Нижегородской области и органами государственной власти Нижегородской области», пунктом 3.1.8 Положения о министерстве градостроительной деятельности и развития агломераций Нижегородской области, утвержденного постановлением Правительства Нижегородской области от 16 апреля 2020 г. № 308, и в связи с обращениями общества с ограниченной ответственностью «Смартэко-НН» от 26 июля 2023 г. Вх-330-344597/23, общества с ограниченной ответственностью «Пионер Трейд» от 26 июля 2023 г. № Вх-330-344629/23, общества с ограниченной ответственностью ТСК «ПромЭС» от 31 июля 2023 г. № Вх-330-349486/23 приказываю:
1. Внести следующие изменения в приказ министерства градостроительной деятельности и развития агломераций Нижегородской области от 9 декабря 2022 г. № 07-02-02/174 (с изменениями) «О подготовке документации по планировке территории (проекта планировки территории, включая проект межевания территории), расположенной по улице Заслонова, в районе дома № 22 в Автозаводском районе города Нижнего Новгорода»:
1.1.В преамбуле приказа:
1.1.1. Слова «пунктом 3.1.9 Положения о министерстве градостроительной деятельности и развития агломераций Нижегородской области» заменить словами «пунктом 3.1.8 Положения о министерстве градостроительной деятельности и развития агломераций Нижегородской области»;
1.1.2. Добавить после слов «обращениями общества с ограниченной ответственностью «Смартэко-НН» (далее – ООО «Смартэко-НН») от 9 августа 2022 г. № Вх-406-329631/22, от 7 ноября 2022 г. № Вх-406-469080/22 и общества с ограниченной ответственностью «Пионер Трейд» (далее – ООО «Пионер Трейд») от 13 декабря 2022 г. Вх-406-530840/22» слова «, общества с ограниченной ответственностью ТСК «ПромЭС» (далее – ООО «ТСК «ПромЭС») от 31 июля 2023 г. Вх-330-349486/23».
1.2.В пункте 1 приказа добавить после слов «ООО «Смартэко-НН» и ООО «Пионер Трейд» слова «, ООО «ТСК «ПромЭС»».
2. Министерству градостроительной деятельности и развития агломераций Нижегородской области:
2.1.Направить настоящий приказ главе города Нижнего Новгорода для его опубликования и размещения на официальном сайте администрации города Нижнего Новгорода в сети «Интернет»;
2.2.Разместить настоящий приказ на официальном сайте министерства в информационно-телекоммуникационной сети «Интернет».
3. Настоящий приказ вступает в силу со дня его подписания.
И.о. министра С.Г. Попов

Министерство градостроительной деятельности и развития агломераций Нижегородской области
ПРИКАЗ от 5 июля 2023 г. № 07-02-02/118
О подготовке документации по внесению изменений в документацию по планировке территории (проект планировки территории, включая проект межевания территории) в границах улицы Малоэтажная и памятника природы «Малышевские гривы» в Автозаводском районе города Нижнего Новгорода

В соответствии со статьями 8^2, 41-43, 46 Градостроительного кодекса Российской Федерации, частью 3 статьи 2^1 Закона Нижегородской области от 23 декабря 2014 г. № 197-З «О перераспределении отдельных полномочий между органами местного самоуправления муниципальных образований Нижегородской области и органами государственной власти Нижегородской области», пунктом 3.1.9 Положения о министерстве градостроительной деятельности и развития агломераций Нижегородской области, утвержденного постановлением Правительства Нижегородской области от 16 апреля 2020 г. № 308 и в связи с обращением общества с ограниченной ответственностью «ГАСК-НН» (далее – ООО «ГАСК-НН») от 29 июня 2023 г. № Вх-406-296028/23 приказываю:
1. Разрешить ООО «ГАСК-НН» подготовку документации по внесению изменений в документацию по планировке территории (проект планировки территории, включая проект межевания территории) в границах улицы Малоэтажная и памятника природы «Малышевские гривы» в Автозаводском районе города Нижнего Новгорода, утвержденную распоряжением Правительства Нижегородской области от 15 ноября 2016 г. № 1815-р, за счет собственных средств согласно прилагаемой схеме № 149/23.
2. Установить, что документация по внесению изменений в документацию по планировке территории (проект планировки территории, включая проект межевания территории) в границах улицы Малоэтажная и памятника природы «Малышевские гривы» в Автозаводском районе города Нижнего Новгорода должна быть представлена в министерство градостроительной деятельности и развития агломераций Нижегородской области не позднее шести месяцев со дня издания настоящего приказа.
3. Министерству градостроительной деятельности и развития агломераций Нижегородской области:
3.1.Направить настоящий приказ главе города Нижнего Новгорода для его опубликования и размещения на официальном сайте администрации города Нижнего Новгорода в сети «Интернет»;
3.2.Разместить настоящий приказ на официальном сайте министерства в сети «Интернет».
4. Настоящий приказ вступает в силу со дня его подписания.
Министр М.В. Ракова

ПРИЛОЖЕНИЕ
к приказу министерства градостроительной деятельности и развития агломераций Нижегородской области
от 5 июля 2023 г. № 07-02-02/118

Схема границ подготовки документации по планировке территории

границы подготовки документации по внесению изменений в проект планировки территории

границы подготовки документации по внесению изменений в проект межевания территории

Заказчик: ООО «ГАСК-НН»	Арх. № 149/23

Министерство градостроительной деятельности и развития агломераций Нижегородской области
ПРИКАЗ от 7 июля 2023 г. № 07-02-02/119
О внесении изменений в приказ министерства градостроительной деятельности и развития агломераций Нижегородской области от 9 августа 2022 г. № 07-02-02/122 (с изменениями от 15 марта 2023 г. № 07-02-02/44)

В соответствии со статьей 8^2 Градостроительного кодекса Российской Федерации, пунктом 3 статьи 2^1 Закона Нижегородской области от 23 декабря 2014 г. № 197-З «О перераспределении отдельных полномочий между органами местного самоуправления муниципальных образований Нижегородской области и органами государственной власти Нижегородской области», пунктом 3.1.9 Положения о министерстве градостроительной деятельности и развития агломераций Нижегородской области, утвержденного постановлением Правительства Нижегородской области от 16 апреля 2020 г. № 308, и в связи с обращением Федерального государственного автономного образовательного учреждения высшего образования «Национальный исследовательский Нижегородский государственный университет им. Н.И. Лобачевского» от 21 июня 2023 г. № Вх-406-283513/23 приказываю:
1. Внести изменения в приказ министерства градостроительной деятельности и развития агломераций Нижегородской области от 9 августа 2022 г. № 07-02-02/122 (с изменениями от 15 марта 2023 г. № 07-02-02/44) «О подготовке проекта межевания территории в границах улиц 3-я Ямская, Ереванская, Одесская в Нижегородском районе города Нижнего Новгорода», заменив в пункте 2 слова «1 июля 2023 г. » словами «29 декабря 2023 г. »
2. Министерству градостроительной деятельности и развития агломераций Нижегородской области:
2.1 Направить настоящий приказ главе города Нижнего Новгорода для его опубликования и размещения на официальном сайте администрации города Нижнего Новгорода в информационно-телекоммуникационной сети «Интернет».
2.2. Разместить настоящий приказ на официальном сайте министерства в информационно-телекоммуникационной сети «Интернет».
3. Настоящий приказ вступает в силу со дня его подписания.
Министр М.В. Ракова

Министерство градостроительной деятельности и развития агломераций Нижегородской области
ПРИКАЗ от 7 июля 2023 г. № 07-02-02/120
О подготовке документации по внесению изменений в проект межевания территории в границах улиц Советская, Марата, Литвинова, Фильченкова в Канавинском районе города Нижнего Новгорода

В соответствии со статьями 8^2, 41, 41^1, 43, 46 Градостроительного кодекса Российской Федерации, пунктом 3 статьи 2.1 Закона Нижегородской области от 23 декабря 2014 г. № 197-З «О перераспределении отдельных полномочий между органами местного самоуправления муниципальных образований Нижегородской области и органами государственной власти Нижегородской области», пунктом 3.1.9 Положения о министерстве градостроительной деятельности и развития агломераций Нижегородской области, утвержденного постановлением Правительства Нижегородской области от 16 апреля 2020 г. № 308, и в связи с обращением администрации города Нижнего Новгорода от 27 июня 2023 г. № Сл-07-01-516850/23, приказываю:
1. Разрешить администрации города Нижнего Новгорода подготовку документации по внесению изменений в проект межевания территории в границах улиц Советская, Марата, Литвинова, Фильченкова в Канавинском районе города Нижнего Новгорода, утвержденный постановлением администрации города Нижнего Новгорода от 12 августа 2010 г. № 4527, за счет собственных средств согласно прилагаемой схеме № 151/23.
2. Установить, что документация по внесению изменений в проект межевания территории в границах улиц Советская, Марата, Литвинова, Фильченкова в Канавинском районе города Нижнего Новгорода должна быть представлена в министерство градостроительной деятельности и развития агломераций Нижегородской области не позднее шести месяцев со дня издания настоящего приказа.
3. Министерству градостроительной деятельности и развития агломераций Нижегородской области:
3.1 Направить настоящий приказ главе города Нижнего Новгорода для его опубликования и размещения на официальном сайте администрации города Нижнего Новгорода в информационно-телекоммуникационной сети «Интернет».
3.2 Разместить настоящий приказ на официальном сайте министерства в информационно-телекоммуникационной сети «Интернет».
4. Настоящий приказ вступает в силу со дня его подписания.
Министр М.В. Ракова

Еженедельная городская газета
Выпуск № 72 (1930) от 11.8.2023
Учредитель: Администрация города Нижнего Новгорода
Издатель: МКУ «РГ "День города. Нижний Новгород"»
Адрес: Нижний Новгород, Нижневолжская наб. , 9а
Телефон 439-70-00
Главный редактор С.Н. АВДЕЕВ

Адрес редакции:
603001, Нижний Новгород, Нижневолжская наб. , 9а
Телефоны: 439-70-00, 439-70-02
e-mail: daycity.nn@mail.ru
url: dengoroda-nn.ru
Рекламная служба: тел. 439-70-00
e-mail: dengoroda-nn@yandex.ru

Газета зарегистрирована Управлением Федеральной службы по надзору за соблюдением законодательства в сфере массовых коммуникаций и охране культурного наследия по Приволжскому федеральному округу 26.11.04. Регистрационный номер ПИ № ФС 18-1881. Материалы под рубрикой «РЕКЛАМА» или значком «*» публикуются на коммерческой основе. Ответственность за их содержание несет рекламодатель.

Газета отпечатана ОАО «ВОТ», г. Владимир, ул. Благонравова, 3
Заказ № 402052
Подписано в печать 10.8.2023 г. в 20.00 (по графику 20.00)
Распространяется бесплатно
Служба распространения: 439-70-00.
Тираж 999 экз.

ПРИЛОЖЕНИЕ
к приказу министерства градостроительной
деятельности и развития агломераций Нижегородской области
от 7 июля 2023 г. № 07-02-02/120

Схема границ подготовки документации по межеванию территории

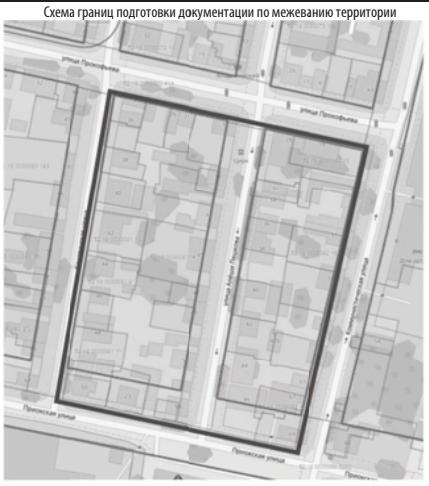

Границы подготовки документации по внесению изменений в проект межевания территории

Заказчик: Администрация города Нижнего Новгорода	Арх. № 151/23

Министерство градостроительной деятельности и развития агломераций Нижегородской области
ПРИКАЗ от 10 июля 2023 г. № 07-02-02/122
О подготовке проекта межевания территории ГК «Прогресс», расположенного по улице Переходникова в Ленинском районе города Нижнего Новгорода

В соответствии со статьями 8^2, 41, 41^1, 43, 46 Градостроительного кодекса Российской Федерации, пунктом 3 статьи 2^1 Закона Нижегородской области от 23 декабря 2014 г. № 197-З «О перераспределении отдельных полномочий между органами местного самоуправления муниципальных образований Нижегородской области и органами государственной власти Нижегородской области», пунктом 3.1.9 Положения о министерстве градостроительной деятельности и развития агломераций Нижегородской области, утвержденного постановлением Правительства Нижегородской области от 16 апреля 2020 г. № 308, и в связи с обращениями гаражного кооператива «Прогресс» (далее – ГК «Прогресс») от 5 мая 2023 г. № Вх-406-205654/23, от 21 июня 2023 г. № Вх-406-283490/23 приказываю:

1. Разрешить ГК «Прогресс» подготовку проекта межевания территории ГК «Прогресс», расположенного по улице Переходникова в Ленинском районе города Нижнего Новгорода, за счет собственных средств, согласно прилагаемой схеме № __/23.
2. Установить, что проект межевания территории ГК «Прогресс», расположенного по улице Переходникова в Ленинском районе города Нижнего Новгорода, должен быть представлен в министерство градостроительной деятельности и развития агломераций Нижегородской области не позднее шести месяцев со дня издания настоящего приказа.
3. Министерству градостроительной деятельности и развития агломераций Нижегородской области:

3.1 Направить настоящий приказ главе города Нижнего Новгорода для его опубликования и размещения на официальном сайте администрации города Нижнего Новгорода в информационно-телекоммуникационной сети «Интернет».
3.2 Разместить настоящий приказ на официальном сайте министерства в информационно-телекоммуникационной сети «Интернет».

4. Настоящий приказ вступает в силу со дня его подписания.

Министр М.В. Ракова

ПРИЛОЖЕНИЕ
к приказу министерства градостроительной
деятельности и развития агломераций Нижегородской области
от 10 июля 2023 г. № 07-02-02/122

Схема границ подготовки документации по планировке территории

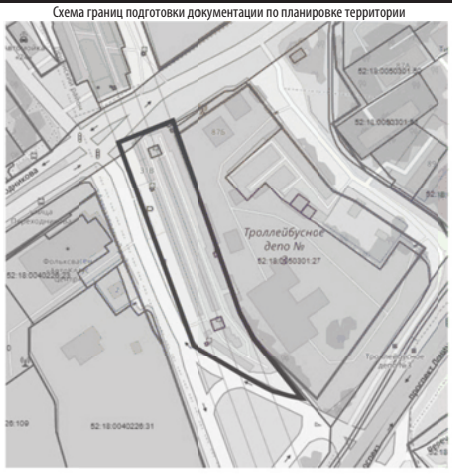

Границы подготовки проекта межевания территории

Заказчик: ГК «Прогресс»	Арх. № 155/23

Министерство градостроительной деятельности и развития агломераций Нижегородской области
ПРИКАЗ от 11 июля 2023 г. № 07-01-01/11
О подготовке предложений о внесении изменений в генеральный план города Нижнего Новгорода

В соответствии со статьями 8.2, 24 Градостроительного кодекса Российской Федерации, пунктом 1 статьи 2^1 Закона Нижегородской области от 23 декабря 2014 г. № 197-З «О перераспределении отдельных полномочий между органами местного самоуправления муниципальных образований Нижегородской области и органами государственной власти Нижегородской области», пунктом 3.1.9 Положения о министерстве градостроительной деятельности и развития агломераций Нижегородской области, утвержденного постановлением Правительства Нижегородской области от 16 апреля 2020 г. № 308, на основании протокола заседания комиссии по подготовке проектов правил землепользования и застройки Нижегородской области и иным вопросам землепользования и застройки Нижегородской области от 26 июня 2023 г. № 114 приказываю:

1. Принять решение о подготовке предложений о внесении изменений в генеральный план города Нижнего Новгорода, утвержденный постановлением городской Думы города Нижнего Новгорода от 17 марта 2010 г. № 22 (далее – генеральный план города Нижнего Новгорода):

1.1. В части изменения (частично) зоны ЖИ (зона жилой застройки центрального исторического района) на зону РИ (зона охраняемых природных ландшафтов центрального исторического района) в отношении территории у дома № 9 по Почтовому съезду в Нижегородском районе.
1.2. В части изменения (частично) зоны ЖИ (зона жилой застройки центрального исторического района), ОИ (зона многофункциональной общественной застройки центрального исторического района, зон охраны ОКН и зон Достопримечательных мест), Т-3 (зона территорий улиц и дорог) на зону ОИ (зона многофункциональной общественной застройки центрального исторического района, зон охраны ОКН и зон Достопримечательных мест) в отношении земельного участка с кадастровым номером 52:18:0060050:8, расположенного по адресу: Нижегородская область, г. Нижний Новгород, Нижегородский район, ул. Ильинская, 56 (литеры И,И1,И2, Л,Л1, Л2).
1.3. В части изменения (частично) зоны Жм-3 (зона многоквартирной высокоплотной, многоэтажной застройки) на зону Осп-у (зона учебно-образовательных учреждений) в отношении территории по ул. Ванеева и отображения на карте функционального зонирования объекта местного значения – дошкольной образовательной организации.

2. Государственному бюджетному учреждению Нижегородской области «Институт развития агломерации Нижегородской области» обеспечить подготовку проекта предложений о внесении изменений в генеральный план города Нижнего Новгорода в порядке, установленном статьей 24 Градостроительного кодекса Российской Федерации, и направить подготовленный проект предложений о внесении изменений в генеральный план города Нижнего Новгорода в министерство градостроительной деятельности и развития агломераций Нижегородской области в срок до 25 июля 2023 г.

3. Рекомендовать главе города Нижнего Новгорода:

3.1. Обеспечить опубликование настоящего приказа в порядке, установленном для официального опубликования муниципальных правовых актов, иной официальной информации.
3.2. Обеспечить размещение настоящего приказа на официальном сайте администрации города Нижнего Новгорода в информационно-телекоммуникационной сети «Интернет».

4. Настоящий приказ подлежит размещению на официальном сайте министерства градостроительной деятельности и развития агломераций Нижегородской области в информационно-телекоммуникационной сети «Интернет».
5. Настоящий приказ вступает в силу со дня его подписания.

Министр М.В.Ракова

Министерство градостроительной деятельности и развития агломераций Нижегородской области
ПРИКАЗ от 7 июля 2023 г. № 07-02-02/121
О подготовке проекта межевания территории ГСК «Волга», расположенного по улице Родионова в Нижегородском районе города Нижнего Новгорода

В соответствии со статьями 8^2, 41, 41^1, 43, 46 Градостроительного кодекса Российской Федерации, пунктом 3 статьи 2^1 Закона Нижегородской области от 23 декабря 2014 г. № 197-З «О перераспределении отдельных полномочий между органами местного самоуправления муниципальных образований Нижегородской области и органами государственной власти Нижегородской области», пунктом 3.1.9 Положения о министерстве градостроительной деятельности и развития агломераций Нижегородской области, утвержденного постановлением Правительства Нижегородской области от 16 апреля 2020 г. № 308 и в связи с обращением гаражно-строительного кооператива «Волга» (далее – ГСК «Волга») от 19 июня 2023 г. № Вх-406-277008/23 приказываю:

1. Разрешить ГСК «Волга» подготовку проекта межевания территории ГСК «Волга», расположенного по улице Родионова в Нижегородском районе города Нижнего Новгорода, за счет собственных средств, согласно прилагаемой схеме № 150/23.
2. Установить, что проект межевания территории ГСК «Волга», расположенного по улице Родионова в Нижегородском районе города Нижнего Новгорода, должен быть представлен в министерство градостроительной деятельности и развития агломераций Нижегородской области не позднее шести месяцев со дня издания настоящего приказа.
3. Министерству градостроительной деятельности и развития агломераций Нижегородской области:

3.1 Направить настоящий приказ главе города Нижнего Новгорода для его опубликования и размещения на официальном сайте администрации города Нижнего Новгорода в информационно-телекоммуникационной сети «Интернет».
3.2 Разместить настоящий приказ на официальном сайте министерства в информационно-телекоммуникационной сети «Интернет».

4. Настоящий приказ вступает в силу со дня его подписания.

Министр М.В. Ракова

ПРИЛОЖЕНИЕ
к приказу министерства градостроительной
деятельности и развития агломераций Нижегородской области
от 7 июля 2023 г. № 07-02-02/121

Схема границ подготовки документации по планировке территории

Границы подготовки проекта межевания территории

Заказчик: ГСК «Волга»	Арх. № 150/23

Министерство градостроительной деятельности и развития агломераций Нижегородской области
ПРИКАЗ от 11 июля 2023 г. № 07-01-02/40
О подготовке проекта о внесении изменений в Правила землепользования и застройки города Нижнего Новгорода

В соответствии со статьями 8.2, 33 Градостроительного кодекса Российской Федерации, статьей 2^1 Закона Нижегородской области от 23 декабря 2014 г. № 197-З «О перераспределении отдельных полномочий между органами местного самоуправления муниципальных образований Нижегородской области и органами государственной власти Нижегородской области», пунктом 3.1.9 Положения о министерстве градостроительной деятельности и развития агломераций Нижегородской области, утвержденного постановлением Правительства Нижегородской области от 16 апреля 2020 г. № 308, на основании протокола заседания комиссии по подготовке проектов правил землепользования и застройки Нижегородской области и иным вопросам землепользования и застройки Нижегородской области от 26 июня 2023 г. № 114 приказываю:

1. Принять решение о подготовке проекта о внесении изменений в Правила землепользования и застройки города Нижнего Новгорода, утвержденные приказом департамента градостроительной деятельности и развития агломераций Нижегородской области от 30 марта 2018 г. № 07-01-06/22 (далее – Правила землепользования и застройки города Нижнего Новгорода):

1.1. В части изменения (частично) зоны ТЖИ (зона жилой застройки центрального исторического района) на зону ТРИ (зона охраняемых природных ландшафтов центрального исторического района) в отношении территории у дома № 9 по Почтовому съезду в Нижегородском районе.
1.2. В части изменения (частично) зоны ТТ (зона инженерно-транспортной инфраструктуры) на зону ТО-3 (зона многофункциональной общественной застройки, коммунально-обслуживающих функций, административно-производственных объектов, мелко-оптовой и оптовой торговли, крупных рынков городского и местного значения, малого бизнеса, преимущественно ориентированные на автомобилистов) в отношении территории по улице Металлургическая в Канавинском районе.
1.3. В части изменения (частично) зоны ТТ (зона инженерно-транспортной инфраструктуры) на зону ТПК-о (зона коммунально-обслуживающих объектов, предусматривающих небольшие посетительские потоки, V класса опасности) в отношении территории по улице Чаадаева в Московском районе.
1.4. В части установления подзоны территориальной зоны производственно-коммунальных объектов III класса опасности ТПК-2 в отношении территории, расположенной по адресу: Нижегородская область, г. Нижний Новгород, Сормовский район, ул. Зайцева, 31;
1.5. В части изменения (частично) зоны ТТ (зона инженерно-транспортной инфраструктуры) на зону ТОИ (зона многофункциональной общественной застройки центрального исторического района, зон охраны объектов культурного наследия и зон достопримечательных мест) с последующим установлением подзоны территориальной зоны многофункциональной общественной застройки центрального исторического района, зон охраны объектов культурного наследия и зон достопримечательных мест ТОИ в границах земельного участка с кадастровым номером 52:18:0060050:8, расположенного по адресу: Нижегородская область, г. Нижний Новгород, Нижегородский район, ул. Ильинская, 56 (литеры И,И1,И2, Л,Л1,Л2).
1.6. В части изменения (частично) зоны П*ТО-1 (зона реорганизации застройки в многофункциональную застройку городского центра и городских подцентров за пределами исторического района и охранных зон объектов культурного наследия) на зону ТО-1 (зона многофункциональной застройки городского центра и городских подцентров за пределами исторического района и охранных зон объектов культурного наследия) с последующим установлением подзоны территориальной зоны многофункциональной застройки городского центра и городских подцентров за пределами исторического района и охранных зон объектов культурного наследия ТО-1 в границах земельного участка с кадастровым номером 52:18:0070076:5112, расположенного по адресу: Российская Федерация, Нижегородская область, городской округ город Нижний Новгород, город Нижний Новгород, улица Ванеева, земельный участок 40 А.
1.7. В части изменения (частично) зоны ТЖм-3 (зона многоквартирной высокоплотной, многоэтажной застройки) на зону ТОсп-у (зона учебно-образовательных учреждений) в отношении территории по ул. Ванеева в Советском районе.
1.8. В части установлением подзоны территориальной зоны многофункциональной застройки городского центра и городских подцентров за пределами исторического района и охранных зон объектов культурного наследия ТО-1 в отношении земельного участка с кадастровым номером 52:18:0060109:15, расположенного по адресу: Нижегородская область, г. Нижний Новгород, Нижегородский район, ул. Максима Горького, 179.
1.9. В части установлением подзоны территориальной зоны многофункциональной общественной застройки местного значения – городских районов и планировочных частей ТО-2 в отношении земельного участка с кадастровым номером 52:18:0040240:232, расположенного по адресу: Российская Федерация, Нижегородская область, город Нижний Новгород, Автозаводский район, ул. Школьная, западнее дома № 9.
1.10. В части установления подзоны территориальной зоны смешанной многоквартирной и общественной застройки ТЖсм в отношении территории по улице Белинского в Нижегородском районе.
1.11. В части установления подзоны территориальной зоны многофункциональной общественной застройки, коммунально-обслуживающих функций, административно-производственных объектов, мелко-оптовой и оптовой торговли, крупных рынков городского и местного значения, малого бизнеса, преимущественно ориентированные на автомобилистов ТО-3 в отношении территории по улице Суздальская, 70 в Ленинском районе.
1.12. В части установления подзоны территориальной зоны многоквартирной высокоплотной многоэтажной застройки ТЖм-3 в отношении земельных участков с кадастровыми номерами 52:18:0080085:2521 и 52:18:0080085:746 по улице Цветочная, 3 в Приокском районе.

2. Порядок и состав деятельности комиссии по подготовке проектов правил землепользования и застройки Нижегородской области и иным вопросам землепользования и застройки Нижегородской области определить в соответствии с постановлением Правительства Нижегородской области от 27 марта 2015 г. № 170.
3. Государственному бюджетному учреждению Нижегородской области «Институт развития агломерации Нижегородской области» обеспечить подготовку проекта о внесении изменений в Правила землепользования и застройки города Нижнего Новгорода в порядке, установленном статьей 33 Градостроительного кодекса Российской Федерации, и направить подготовленный проект о внесении изменений в Правила землепользования и застройки города Нижнего Новгорода в министерство градостроительной деятельности и развития агломераций Нижегородской области в срок до 25 июля 2023 г.
4. Министерству градостроительной деятельности и развития агломераций Нижегородской области:

4.1. Обеспечить размещение сообщения о принятии решения о подготовке проекта о внесении изменений в Правила землепользования и застройки города Нижнего Новгорода на официальном сайте министерства градостроительной деятельности и развития агломераций Нижегородской области в течении десяти дней с даты издания настоящего приказа.
4.2. В течение трех дней со дня принятия решения о подготовке проекта о внесении изменений в Правила землепользования и застройки города Нижнего Новгорода направить настоящий приказ главе города Нижнего Новгорода для его опубликования и размещения на официальном сайте в информационно-телекоммуникационной сети «Интернет».

5. Настоящий приказ подлежит размещению на официальном сайте министерства градостроительной деятельности и развития агломераций Нижегородской области в информационно-телекоммуникационной сети «Интернет».
6. Настоящий приказ вступает в силу со дня его подписания.

Министр М.В.Ракова

Министерство градостроительной деятельности и развития агломераций Нижегородской области
ПРИКАЗ от 11.07.2023 № 07-02-03/72
Об утверждении проекта межевания территории в границах улиц Федосеенко, Командина в Сормовском районе города Нижнего Новгорода

В соответствии со статьями 8^2, 41, 41^1, 43, 46 Градостроительного кодекса Российской Федерации, пунктом 3 статьи 2^1 Закона Нижегородской области от 23 декабря 2014 г. № 197-З «О перераспределении отдельных полномочий между органами местного самоуправления муниципальных образований Нижегородской области и органами государственной власти Нижегородской области», пунктом 3.1.10 Положения о министерстве градостроительной деятельности и развития агломераций Нижегородской области, утвержденного постановлением Правительства Нижегородской области от 16 апреля 2020 г. № 308, на основании приказа министерства градостроительной деятельности и развития агломераций Нижегородской области от 25 июня 2020 г. № 07-02-02/84 «О подготовке проекта межевания территории в границах улиц Федосеенко, Командина в Сормовском районе города Нижнего Новгорода», с учетом протокола общественных обсуждений от 8 июня 2023 г. и заключения о результатах общественных обсуждений от 9 июня 2023 г. приказываю:

1. Утвердить прилагаемый проект межевания территории в границах улиц Федосеенко, Командина в Сормовском районе города Нижнего Новгорода.
2. Направить в течение четырех дней со дня утверждения проект межевания территории в границах улиц Федосеенко, Командина в Сормовском районе города Нижнего Новгорода главе города Нижнего Новгорода.
3. Разместить настоящий приказ на официальном сайте министерства градостроительной деятельности и развития агломераций Нижегородской области в информационно-телекоммуникационной сети «Интернет».

Министр М.В. Ракова

УТВЕРЖДЕН
приказом министерства градостроительной деятельности и развития агломераций Нижегородской области
от 11 июля 2023 г. № 07-02-03/72

Проект межевания территории в границах улиц Федосеенко, Командина в Сормовском районе города Нижнего Новгорода

Проект межевания территории в границах улиц Федосеенко, Командина в Сормовском районе города Нижнего Новгорода разработан в целях определения местоположения границ земельного участка, занимаемого объектом капитального строительства с кадастровым номером 52:18:0010533:685, расположенным по адресу: г. Нижний Новгород, Сормовский район, ул. Командина, д. 1 (литера Г).

I. Перечень и сведения о площади образуемых земельных участков, в том числе возможные способы их образования. Вид разрешенного использования образуемых земельных участков.

Проектом межевания территории предусматривается образование следующего земельного участка:

Условный номер образуемого земельного участка	Вид разрешенного использования образуемого земельного участка	Площадь образуемого земельного участка, кв. м.	Способ образования земельного участка
52:18:0010533:ЗУ1	Коммунальное обслуживание	255	Раздел земельного участка с кадастровым номером 52:18:0010533:7 с сохранением его в измененных границах

II. Перечень и сведения о площади образуемых земельных участков, которые будут отнесены к территориям общего пользования или имуществу общего пользования, в том числе в отношении которых предполагаются резервирование и (или) изъятие для государственных или муниципальных нужд.

Проектом не предусмотрено образование земельных участков, которые будут отнесены к территориям общего пользования или имуществу общего пользования, в том числе в отношении которых предполагаются резервирование и (или) изъятие для государственных или муниципальных нужд.

III. Сведения о границах территории, в отношении которой утвержден проект межевания, содержащие перечень координат характерных точек этих границ в системе координат.

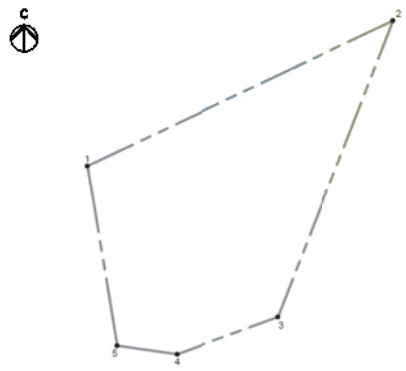

Перечень координат характерных точек границ территории, в отношении которой утвержден проект межевания (система координат – МСК-52):

№ точки на чертеже	Координаты точки	
	X	У
1	532153,52	2205514,08
2	532313,29	2205845,64
3	531986,67	2205720,96
4	531945,69	2205610,75
5	531955,13	2205546,06

IV. Чертеж межевания территории.

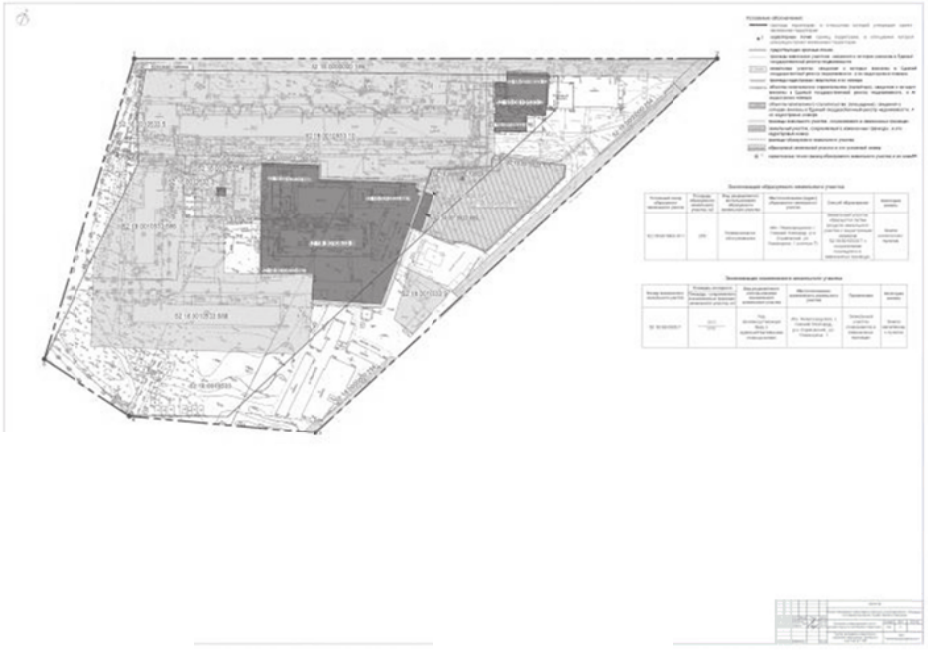

Министерство градостроительной деятельности и развития агломераций Нижегородской области
ПРИКАЗ от 12 июля 2023 г. № 07-02-02/123
О подготовке документации по внесению изменений в проект планировки и межевания территории в границах улиц Июльских дней, Приокская, реки Ока, улицы Октябрьской Революции, площади Комсомольская в Канавинском и Ленинском районах города Нижнего Новгорода

В соответствии со статьями 8[2], 41-43, 46 Градостроительного кодекса Российской Федерации, частью 3 статьи 2[1] Закона Нижегородской области от 23 декабря 2014 г. № 197-З «О перераспределении отдельных полномочий между органами местного самоуправления муниципальных образований Нижегородской области и органами государственной власти Нижегородской области», пунктом 3.1.9 Положения о министерстве градостроительной деятельности и развития агломераций Нижегородской области, утвержденного постановлением Правительства Нижегородской области от 16 апреля 2020 г. № 308 и в связи с обращением Централизованной религиозной организации Духовное управление мусульман Российской Федерации (далее – ЦРО ДУМ РФ) от 27 июня 2023 г. № Вх-406-291173/23 приказываю:

1. Разрешить ЦРО ДУМ РФ подготовку документации по внесению изменений в проект планировки и межевания территории в границах улиц Июльских дней, Приокская, реки Ока, улицы Октябрьской Революции, площади Комсомольская в Канавинском и Ленинском районах города Нижнего Новгорода, утвержденный распоряжением Правительства Нижегородской области от 11 сентября 2015 г. № 1657-р (с изменениями), за счет собственных средств согласно прилагаемой схеме № 154/23.
2. Установить, что документация по внесению изменений в проект планировки и межевания территории в границах улиц Июльских дней, Приокская, реки Ока, улицы Октябрьской Революции, площади Комсомольская в Канавинском и Ленинском районах города Нижнего Новгорода, должна быть представлена в министерство градостроительной деятельности и развития агломераций Нижегородской области не позднее одного года со дня издания настоящего приказа.
3. Министерству градостроительной деятельности и развития агломераций Нижегородской области:

3.1.Направить настоящий приказ главе города Нижнего Новгорода для его опубликования и размещения на официальном сайте администрации города Нижнего Новгорода в сети «Интернет»;
3.2.Разместить настоящий приказ на официальном сайте министерства в сети «Интернет».
4. Настоящий приказ вступает в силу со дня его подписания.

Министр М.В. Ракова

ПРИЛОЖЕНИЕ
к приказу министерства градостроительной
деятельности и развития агломераций Нижегородской области
от 12 июля 2023 г. № 07-02-02/123

Схема границ подготовки документации по планировке территории

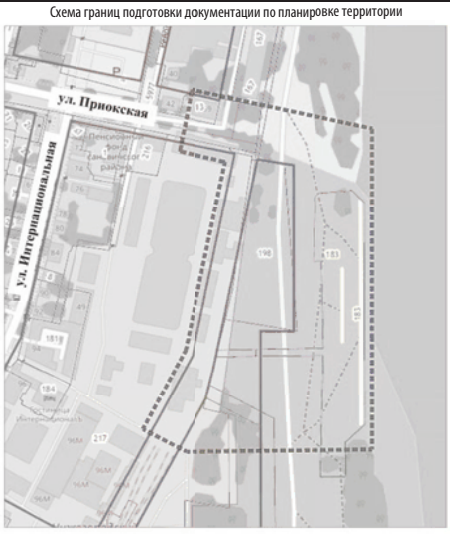

границы подготовки документации по внесению изменений в проект планировки и межевания территории

Заказчик: ЦРО ДУМ РФ	Арх. № 154/23

Министерство градостроительной деятельности и развития агломераций Нижегородской области
ПРИКАЗ от 12 июля 2023 г. № 07-02-02/124
О подготовке документации по планировке территории (проекта планировки территории, включая проект межевания территории) по улице Черниговская (от метромоста до Молитовского моста) в Нижегородском районе города Нижнего Новгорода

В соответствии со статьями 8[2], 41-43, 46 Градостроительного кодекса Российской Федерации, частью 3 статьи 2[1] Закона Нижегородской области от 23 декабря 2014 г. № 197-З «О перераспределении отдельных полномочий между органами местного самоуправления муниципальных образований Нижегородской области и органами государственной власти Нижегородской области», пунктом 3.1.9 Положения о министерстве градостроительной деятельности и развития агломераций Нижегородской области, утвержденного постановлением Правительства Нижегородской области от 16 апреля 2020 г. № 308, мастер-плана, согласованного протоколом заседания регионального штаба по вопросам реализации градостроительной политики на территории Нижегородской области от 21 октября 2022 г. № Сл-001-791273/22, договора о комплексном развитии территории по инициативе правообладателей земельных участков и расположенных на них объектов недвижимого имущества от 19 мая 2023 г. № 37-П/16, и в связи с обращением акционерного общества «Черниговская набережная» (далее – АО «Черниговская набережная») от 28 июня 2023 г. № Вх-406-294783/23 приказываю:

1. Разрешить АО «Черниговская набережная» подготовку документации по планировке территории (проекта планировки территории, включая проект межевания территории) по улице Черниговская (от метромоста до Молитовского моста) в Нижегородском районе города Нижнего Новгорода, за счет собственных средств, согласно прилагаемой схеме № 153/23.
2. Установить, что документация по планировке территории (проект планировки территории, включая проект межевания территории) по улице Черниговская (от метромоста до Молитовского моста) в Нижегородском районе города Нижнего Новгорода, должна быть представлена в министерство градостроительной деятельности и развития агломераций Нижегородской области не позднее 19 мая 2024 г.
3. Отменить приказ департамента градостроительной деятельности и развития агломераций Нижегородской области от 23 декабря 2019 г. № 07-02-02/178 (с изменениями) «О подготовке проекта планировки и межевания территории по улице Черниговская (от метромоста до Молитовского моста) в Нижегородском районе города Нижнего Новгорода».
4. Министерству градостроительной деятельности и развития агломераций Нижегородской области:

4.1.Направить настоящий приказ главе города Нижнего Новгорода для его опубликования и размещения на официальном сайте администрации города Нижнего Новгорода в информационно-телекоммуникационной сети «Интернет».
4.2.Разместить настоящий приказ на официальном сайте министерства в информационно-телекоммуникационной сети «Интернет».
5. Настоящий приказ вступает в силу со дня его подписания.

Министр М.В. Ракова

ПРИЛОЖЕНИЕ
к приказу министерства градостроительной
деятельности и развития агломераций Нижегородской области
от 12 июля 2023 г. № 07-02-02/124

Схема границ подготовки документации по планировке территории

Границы подготовки документации по планировке территории (проекта планировки территории, включая проект межевания территории)

Границы КРТ

Заказчик: АО «Черниговская набережная»	Арх. № 153/23

Министерство градостроительной деятельности и развития агломераций Нижегородской области
ПРИКАЗ от 12 июля 2023 г. № 07-02-02/125
О внесении изменений в приказ министерства градостроительной деятельности и развития агломераций Нижегородской области от 9 декабря 2022 г. № 07-02-02/174
(с изменениями)

В соответствии со статьями 8[2], 41-43, 46 Градостроительного кодекса Российской Федерации, частью 3 статьи 2[1] Закона Нижегородской области от 23 декабря 2014 г. № 197-З «О перераспределении отдельных полномочий между органами местного самоуправления муниципальных образований Нижегородской области и органами государственной власти Нижегородской области», пунктом 3.1.9 Положения о министерстве градостроительной деятельности и развития агломераций Нижегородской области, утвержденного постановлением Правительства Нижегородской области от 16 апреля 2020 г. № 308, и в связи с обращениями общества с ограниченной ответственностью «Пионер Трейд» от 19 мая 2023 г. № Вх-406-227779/23, от 30 июня 2023 г. № Вх-406-299756/23 приказываю:

1. Внести изменения в приказ министерства градостроительной деятельности и развития агломераций Нижегородской области от 9 декабря 2022 г. № 07-02-02/174 (с изменениями) «О подготовке документации по планировке территории (проекта планировки территории, включая проект межевания территории), расположенной по улице Заслонова, в районе дома № 22 в Автозаводском районе города Нижнего Новгорода», заменив в пункте 2 слова «не позднее 18 мая 2023 г.» словами «не позднее 20 сентября 2023 г.».
2. Министерству градостроительной деятельности и развития агломераций Нижегородской области:

2.1.Направить настоящий приказ главе города Нижнего Новгорода для его опубликования и размещения на официальном сайте администрации города Нижнего Новгорода в сети «Интернет»;
2.2.Разместить настоящий приказ на официальном сайте министерства в информационно-телекоммуникационной сети «Интернет».
3. Настоящий приказ вступает в силу со дня его подписания.

Министр М.В. Ракова

Министерство градостроительной деятельности и развития агломераций Нижегородской области
ПРИКАЗ от 19 июля 2023 г. № 06-01-02/58
О внесении изменений в приказ министерства градостроительной деятельности и развития агломераций Нижегородской области от 1 апреля 2022 г. № 06-01-02/24

В соответствии со статьями 41 – 43, 45 Градостроительного кодекса Российской Федерации, статьей 27 Закона Нижегородской области от 8 апреля 2008 г. № 37-З «Об основах регулирования градостроительной деятельности на территории Нижегородской области», Адресной инвестиционной программой Нижегородской области на 2023 – 2025 годы, утвержденной постановлением Правительства Нижегородской области от 16 декабря 2022 г. № 1082, пунктом 3.1.9 Положения о министерстве градостроительной деятельности и развития агломераций Нижегородской области, утвержденного постановлением Правительства Нижегородской области от 16 апреля 2020 г. № 308, в связи с обращением государственного казенного учреждения Нижегородской области «Главное управление автомобильных дорог» (далее – ГКУ НО «ГУАД») от 4 июля 2023 г. в целях строительства объекта: «Дублер пр.Гагарина в г. Нижний Новгород (3 очередь)» **приказываю:**

1. Внести изменение в приказ министерства градостроительной деятельности и развития агломераций Нижегородской области от 1 апреля 2022 г. № 06-01-02/24 «О подготовке документации по планировке территории, расположенной от автомобильной дороги Р-158 до автомобильной дороги 22 ОП РЗ 22К-0125 в городском округе город Нижний Новгород и Кстовском муниципальном округе Нижегородской области» (далее – приказ министерства), изложив приложение к приказу министерства в новой редакции согласно приложению к настоящему приказу.
2. В течение двух дней со дня принятия настоящего приказа направить уведомление о принятом решении о внесении изменений в приказ министерства главе города Нижнего Новгорода.
3. Разместить настоящий приказ на официальном сайте министерства градостроительной деятельности и развития агломераций Нижегородской области в информационно-телекоммуникационной сети «Интернет».
4. Настоящий приказ вступает в силу с момента его издания.

Министр М.В. Ракова

ПРИЛОЖЕНИЕ
к приказу министерства градостроительной деятельности
и развития агломераций Нижегородской области
от 19 июля 2023 г. № 06-01-02/58
«ПРИЛОЖЕНИЕ
к приказу министерства градостроительной деятельности
и развития агломераций Нижегородской области
от 1 апреля 2022 г. № 06-01-02/24

Схема границ подготовки документации по планировке территории
(арх. № 61/22)

Условные обозначения

границы подготовки документации по планировке территории, расположенной от автомобильной дороги Р-158 до автомобильной дороги 22 ОП РЗ 22К-0125 в городском округе город Нижний Новгород и Кстовском муниципальном округе Нижегородской области

Заказчик: ГКУ НО «ГУАД»

Министерство градостроительной деятельности и развития агломераций Нижегородской области
ПРИКАЗ от 20.07.2023 № 07-01-03/67
Об утверждении изменений в Правила землепользования и застройки города Нижнего Новгорода, утвержденные приказом департамента градостроительной деятельности и развития агломераций Нижегородской области от 30 марта 2018 г. № 07-01-06/22

В соответствии со статьями 82, 32, 33 Градостроительного кодекса Российской Федерации, статьей 21 Закона Нижегородской области от 23 декабря 2014 г. № 197-З «О перераспределении отдельных полномочий между органами местного самоуправления муниципальных образований Нижегородской области и органами государственной власти Нижегородской области», пунктом 3.1.10 Положения о министерстве градостроительной деятельности и развития агломераций Нижегородской области, утвержденного постановлением Правительства Нижегородской области от 16 апреля 2020 г. № 308, постановлением Правительства Нижегородской области от 9 апреля 2022 г. № 257 «Об установлении случаев утверждения изменений в генеральные планы, правила землепользования и застройки, утверждения проектов планировки территории, проектов межевания территории, а также внесения изменения в них без проведения общественных обсуждений или публичных слушаний», приказом министерства градостроительной деятельности и развития агломераций Нижегородской области от 11 июля 2023 г. № 07-01-02/40 «О подготовке проекта о внесении изменений в Правила землепользования и застройки города Нижнего Новгорода», протоколом заседания комиссии по подготовке проектов правил землепользования и застройки Нижегородской области и иным вопросам землепользования и застройки Нижегородской области от 26 июня 2023 г. № 114 приказываю:

1.1. Дополнить статью 16 «Карта границ территориальных зон города Нижнего Новгорода», статью 16.5 «Фрагмент карты границ территориальных зон города Нижнего Новгорода. Нижегородский район» Правил землепользования и застройки города Нижнего Новгорода подзоной ТЖсм.7 – подзона территориальной зоны смешанной многоквартирной и общественной застройки ТЖсм в отношении территории по улице Белинского в Нижегородском районе, в границах согласно приложению 1 к настоящему приказу.

1.2. Дополнить статью 29.8. «Градостроительные регламенты зоны смешанной многоквартирной и общественной застройки ТЖсм» градостроительными регламентами подзоны ТЖсм.7 – подзона территориальной зоны смешанной многоквартирной и общественной застройки ТЖсм, согласно приложению 2 к настоящему приказу.

2. Министерству градостроительной деятельности и развития агломераций Нижегородской области:

2.1. Направить настоящий приказ главе города Нижнего Новгорода.

2.2. Направить в филиал публично-правовой компании «Роскадастр» по Нижегородской области в электронной форме сведения о границах территориальных зон, содержащие графическое описание местоположения границ территориальных зон и перечень координат этих границ в системе координат, используемой для ведения Единого государственного реестра недвижимости в течении 5 рабочих дней с даты принятия настоящего приказа.

2.3. Разместить настоящий приказ на официальном сайте министерства градостроительной деятельности и развития агломераций Нижегородской области в информационно-телекоммуникационной сети «Интернет».

2.4. Обеспечить размещение настоящих изменений в Правила землепользования и застройки города Нижнего Новгорода в Федеральной государственной информационной системе территориального планирования в соответствии с требованиями статьи 57.1 Градостроительного кодекса Российской Федерации.

3. Рекомендовать администрации города Нижнего Новгорода:

3.1. Обеспечить опубликование настоящих изменений в Правила землепользования и застройки города Нижнего Новгорода в порядке, установленном для официального опубликования муниципальных правовых актов, иной официальной информации.

3.2. Обеспечить размещение настоящих изменений в Правила землепользования и застройки города Нижнего Новгорода на официальном сайте администрации города Нижнего Новгорода в информационно-телекоммуникационной сети «Интернет».

4. Настоящий приказ вступает в силу со дня его официального опубликования.

Министр М.В. Ракова

ПРИЛОЖЕНИЕ 1
к приказу министерства
градостроительной деятельности
и развития агломераций
Нижегородской области
от 20 июля 2023 г. № 07-01-03/67

ИЗМЕНЕНИЯ
в Правила землепользования и застройки города Нижнего Новгорода, утвержденные приказом департамента градостроительной деятельности и раззития агломераций Нижегородской области от 30 марта 2018 г. № 07-01-06/22

Дополнение статьи 16 «Карта границ территориальных зон города Нижнего Новгорода», статью 16.5 «Фрагмент карты границ территориальных зон города Нижнего Новгорода. Нижегородский район» Правил землепользования и застройки города Нижнего Новгорода подзоной ТЖсм.7 – подзона территориальной зоны смешанной многоквартирной и общественной застройки ТЖсм в отношении территории по улице Белинского в Нижегородском районе, в следующих границах:

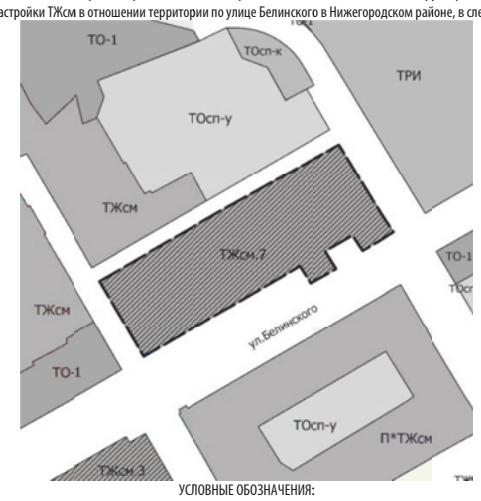

УСЛОВНЫЕ ОБОЗНАЧЕНИЯ:
ТЖсм.7 – подзона территориальной зоны смешанной многоквартирной и общественной застройки ТЖсм

ПРИЛОЖЕНИЕ 2
к приказу министерства
градостроительной деятельности
и развития агломераций
Нижегородской области
от 20 июля 2023 г. № 07-01-03/67

ИЗМЕНЕНИЯ
в Правила землепользования и застройки города Нижнего Новгорода, утвержденные приказом департамента градостроительной деятельности и развития агломераций Нижегородской области от 30 марта 2018 г. № 07-01-06/22

Дополнение статьи 29.8. «Градостроительные регламенты зоны смешанной многоквартирной и общественной застройки ТЖсм» градостроительными регламентами подзоны ТЖсм.7 – подзона территориальной зоны смешанной многоквартирной и общественной застройки ТЖсм, в следующей редакции:

«Градостроительные регламенты подзоны ТЖсм.7 территориальной зоны смешанной многоквартирной и общественной застройки ТЖсм.

Подзона ТЖсм.7 территориальной зоны смешанной многоквартирной и общественной застройки ТЖсм выделена для обеспечения правовых условий сохранения и формирования кварталов, состоящих из жилых домов высотной застройки, среднеэтажных жилых домов квартирного типа и общественных зданий.

Размещение объектов обслуживания населения возможно только на земельных участках или в зданиях, размещаемых по красным линиям улиц с интенсивным движением транспорта (за исключением внутриквартальных проездов). Доля объектов обслуживания жилой застройки не должна превышать 40% от общей площади надземных этажей объектов квартала. В случае если территория квартала состоит из нескольких территориальных зон, доля объектов обслуживания жилой застройки не должна превышать 40% от общей площади надземных этажей объектов, расположенных в данной территориальной зоне, с учетом границ квартала.

Формирование данной подзоны предполагает установление границ земельных участков многоквартирных жилых домов с размещением на придомовых территориях площадок для отдыха, детских и спортивных площадок

Виды разрешенного использования земельных участков (наименование, код)	Виды разрешенного использования земельных участков (описание)	Виды разрешенного использования объектов капитального строительства (наименование объектов капитального строительства)	Вспомогательные виды разрешенного использования	Предельные (минимальные и (или) максимальные) размеры земельных участков						Предельные параметры разрешенного строительства, реконструкции объектов капитального строительства				Иные предельные параметры разрешенного строительства, реконструкции объектов капитального строительства
				минимальная			максимальная			предельное количество этажей/высота		максимальный процент застройки, %	минимальные отступы от границ земельного участка, м	
				длина, м	ширина, м	площадь, кв. м	длина, м	ширина, м	площадь, кв. м	количество этажей	м			
1	2	3	4	5	6	7	8	9	10	11	12	13	14	15
Основные виды разрешенного использования														
Многоэтажная жилая застройка (высотная застройка) 2.6	Размещение жилых домов, предназначенных для разделения на квартиры, каждая из которых пригодна для постоянного проживания (жилые дома высотой девять и выше этажей, включая подземные, разделенных на двадцать и более квартир); благоустройство и озеленение придомовых территорий; обустройство спортивных и детских площадок, хозяйственных площадок; размещение подземных гаражей и наземных автостоянок, размещение объектов обслуживания жилой застройки во встроенных, пристроенных и встроенно-пристроенных помещениях многоквартирного дома, в отдельных помещениях дома, если площадь таких помещений в многоквартирном доме не составляет более 15% от общей площади дома	многоквартирный дом, многоквартирный дом со встроенными, пристроенными и встроенно-пристроенными помещениями общественного назначения, встроенно-пристроенными и подземными стоянками автомобилей	площадки: детские, спортивные, хозяйственные, для отдыха; подземные стоянки; инженерные сооружения коммунального обслуживания; сооружения инженерной защиты; гостевые плоскостные открытые стоянки автомобилей	*	*	3500	*	*	*	30	**	80	**	**
Обслуживание жилой застройки 2.7	Размещение объектов капитального строительства, размещение которых необходимо для обслуживания жилой застройки, а также связано с проживанием граждан, не причиняет вреда окружающей среде и санитарному благополучию, не нарушает права жителей, не требует установления санитарной зоны, помещения в которых соответствуют видам разрешенного использования с кодами 3.1, 3.2, 3.3, 3.4, 3.4.1, 3.5.1, 3.6, 3.10.1, 4.1, 4.4, 4.6, 4.7, 4.9, 5.1	нежилое здание общественного назначения	хозяйственные постройки; гараж для служебного автотранспорта; инженерные сооружения коммунального обслуживания; сооружения инженерной защиты	*	*	7000	*	*	*	4	**	60	4	Максимальная общая площадь нежилого здания общественного назначения 2000 кв. м. Минимальный отступ от красной линии до объекта капитального строительства 5 м
Объекты гаражного назначения 2.7.1	Размещение отдельно стоящих и пристроенных гаражей, в том числе подземных, предназначенных для хранения личного автотранспорта граждан, с возможностью размещения автомобильных моек	стоянка-паркинг (подземные, обвалованные, полуподземные), плоскостные открытые стоянки автомобилей	сооружения инженерной защиты; инженерные сооружения коммунального обслуживания	*	*	*	*	*	*	6	**	80	2	Минимальный отступ от красной линии до объекта капитального строительства 2 м Максимальная вместимость объектов капитального строительства 500 машино-мест
Коммунальное обслуживание 3.1	Размещение объектов капитального строительства в целях обеспечения физических и юридических лиц коммунальными услугами	объекты и сети водоснабжения, водоотведения, теплоснабжения, электроснабжения, газоснабжения, связи, наружного освещения	хозяйственные постройки; гараж для служебного автотранспорта; сооружения инженерной защиты; плоскостные открытые стоянки автомобилей	*	*	*	*	*	*	**	**	80	**	**
Дошкольное, начальное и среднее общее образование 3.5.1	Размещение объектов капитального строительства, предназначенных для просвещения, дошкольного, начального и среднего общего образования	детские ясли, детский сад, школа, лицей, гимназия, Дом творчества, здания специализированных школ и учреждений	спортивный комплекс объекта дошкольного, начального и среднего общего образования, открытый стадион широкого профиля с элементами полосы препятствий; площадки: детские, спортивные, для отдыха, хозяйственные, теневые навесы, беседки, прогулочные веранды, мастерские, теплицы, оранжереи, постройки хозяйственные; инженерные сооружения коммунального обслуживания; сооружения инженерной защиты	*	*	*	*	*	*	Здания дошкольных образовательных организаций 3	** ** **	60	**	Минимальный отступ от красной линии магистральных улиц до зданий дошкольных образовательных и образовательных организаций 25 м
										Здания общеобразовательных организаций 4				
										Иные объекты капитального строительства 3				
Земельные участки (территории) общего пользования 12.0	Размещение объектов улично-дорожной сети, автомобильных дорог и пешеходных тротуаров в границах населенных пунктов, пешеходных переходов, набережных, береговых полос водных объектов общего пользования, скверов, бульваров, площадей, проездов, малых архитектурных форм благоустройства	автомобильные дороги, разворотные площадки	площадки: детские, спортивные, для отдыха, для массовых зрелищных мероприятий; инженерные сооружения коммунального обслуживания; остановочные пункты общественного транспорта; диспетчерские пункты; элементы благоустройства	*	*	*	*	*	*	**	**	**	**	**
Обеспечение внутреннего правопорядка 8.3	Размещение объектов капитального строительства, необходимых для подготовки и поддержания в готовности органов внутренних дел и спасательных служб, в которых существует военизированная служба; размещение объектов гражданской обороны, за исключением объектов гражданской обороны, являющихся частями производственных зданий	участковый пункт полиции, пожарная часть	инженерные сооружения коммунального обслуживания	*	*	*	*	*	*	2	**	60	4	Минимальный отступ от красной линии до пожарной части 10 м, до иных объектов капитального строительства 5 м
Магазины 4.4	Размещение объектов капитального строительства, предназначенных для продажи товаров	магазин	плоскостные открытые стоянки автомобилей; инженерные сооружения коммунального обслуживания; сооружения инженерной защиты	*	*	7000	*	*	*	2	**	60	4	Максимальная общая площадь магазина 2000 кв. м Минимальный отступ от красной линии до объекта капитального строительства 5 м
Амбулаторно-поликлиническое обслуживание 3.4.1	Размещение объектов капитального строительства, предназначенных для оказания гражданам амбулаторно-поликлинической медицинской помощи (поликлиники, фельдшерские пункты, пункты здравоохранения, центры матери и ребенка, диагностические центры, молочные кухни, станции донорства крови, клинические лаборатории)	– амбулатории, поликлиники; – медицинские центры; – здания учреждений охраны материнства и детства (здания молочных кухонь, женских консультаций, центры планирования семьи и репродукции, центры охраны материнства и детства)	плоскостные открытые стоянки автомобилей; инженерные сооружения коммунального обслуживания; сооружения инженерной защиты; хозяйственные постройки; гараж для служебного автотранспорта; аптека	*	*	*	*	*	*	4	**	60	4	Максимальная вместимость амбулаторий, поликлиник 600 посещений в смену; Минимальный отступ от красной линии до зданий поликлиник (женских консультаций) 15 м Максимальная общая площадь медицинского центра 400 кв. м
Условно разрешенные виды использования														
Гостиничное обслуживание 4.7	Размещение гостиниц, а также иных зданий, используемых с целью извлечения предпринимательской выгоды из предоставления жилого помещения для временного проживания в них	гостиница	плоскостные открытые стоянки автомобилей; инженерные сооружения коммунального обслуживания; сооружения инженерной защиты	*	*	7000	*	*	*	**	**	60	4	Максимальная вместимость гостиниц 150 номеров
Среднеэтажная жилая застройка 2.5	Размещение жилых домов, предназначенных для разделения на квартиры, каждая из которых пригодна для постоянного проживания (жилые дома высотой не выше восьми надземных этажей, разделенных на две и более квартиры); благоустройство и озеленение; размещение подземных гаражей и автостоянок; обустройство спортивных и детских площадок, площадок отдыха; размещение объектов обслуживания жилой застройки во встроенных, пристроенных и встроенно-пристроенных помещениях многоквартирного дома, если общая площадь таких помещений в многоквартирном доме не составляет более 20% общей	многоквартирный дом, многоквартирный дом со встроенными, пристроенными и встроенно-пристроенными помещениями общественного назначения, встроенно-пристроенными и подземными стоянками автомобилей	площадки: детские, спортивные, хозяйственные, для отдыха; подземные стоянки; инженерные сооружения коммунального обслуживания; сооружения инженерной защиты; гостевые плоскостные открытые стоянки автомобилей	*	*	7000	*	*	*	8	**	40 60 в условиях реконструкции	4	Минимальный отступ от красной линии до объекта капитального строительства 5 м

	площади помещений дома													
Спорт 5.1	Размещение объектов капитального строительства в качестве спортивных клубов, спортивных залов, бассейнов, устройство площадок для занятий спортом и физкультурой, в том числе водным; размещение спортивных баз и лагерей	– спортивные площадки различных видов спорта, – спортивный зал, – бассейн, – хоккейные коробки, – каток	хозяйственные постройки; инженерные сооружения коммунального обслуживания; сооружения инженерной защиты; плоскостные открытые стоянки автомобилей; раздевалки	*	*	7000	*	*	*	2	**	60	4	Минимальный отступ от красной линии до объекта капитального строительства 5 м
Религиозное использование 3.7	Размещение объектов капитального строительства, предназначенных для отправления религиозных обрядов; размещение объектов капитального строительства, предназначенных для постоянного местонахождения духовных лиц, паломников и послушников в связи с осуществлением ими религиозной службы, а также для осуществления благотворительной и религиозной образовательной деятельности	культовые здания и сооружения	хозяйственные постройки; инженерные сооружения коммунального обслуживания; сооружения инженерной защиты; монумент; памятный знак	*	*	*	*	*	*	**	**	80	4	Минимальный отступ от красной линии до объекта капитального строительства 5 м
Рынки 4.3	Размещение объектов капитального строительства, сооружений, предназначенных для организации постоянной или временной торговли (ярмарка, рынок, базар), с учетом того, что каждое из торговых мест не располагает торговой площадью более 200 кв. м; размещение гаражей и (или) стоянок для автомобилей сотрудников и посетителей рынка	рынок	инженерные сооружения коммунального обслуживания, сооружения инженерной защиты, плоскостные открытые стоянки автомобилей	*	*	7000	*	*	*	**	**	80	4	Максимальная вместимость рынков продовольственных и промышленных товаров 200 торговых мест. Максимальная торговая площадь на 1 место 200 кв. м. Минимальный отступ от красной линии до объекта капитального строительства 15 м

Примечание:
<*> Предельные размеры земельных участков не подлежат установлению.
<**> Предельные параметры разрешенного строительства, реконструкции объектов капитального строительства не подлежат установлению.

».

Министерство градостроительной деятельности и развития агломераций Нижегородской области
ПРИКАЗ от 21 июля 2023 г. № 07-02-02/130
О подготовке документации по внесению изменений в проект планировки территории в границах улиц Перекопская, Сафронова, Заводская, Диксона, Каширская, реки Борзовка в Ленинском районе города Нижнего Новгорода и проект межевания территории в границах улиц Сафронова, Заводская в Ленинском районе города Нижнего Новгорода

В соответствии со статьями 8^2, 41-43, 46 Градостроительного кодекса Российской Федерации, частью 3 статьи 2^1 Закона Нижегородской области от 23 декабря 2014 г. № 197-З «О перераспределении отдельных полномочий между органами местного самоуправления муниципальных образований Нижегородской области и органами государственной власти Нижегородской области», пунктом 3.1.8 Положения о министерстве градостроительной деятельности и развития агломераций Нижегородской области, утвержденного постановлением Правительства Нижегородской области от 16 апреля 2020 г. № 308, договора о развитии застроенной территории от 30 декабря 2014 г. № 106/05 и в связи с обращением общества с ограниченной ответственностью Специализированный застройщик «НИКОЙЛ-НН» (далее – ООО СЗ «НИКОЙЛ-НН») от 17 июля 2023 г. № Вх-406-328056/23 приказываю:

1. Разрешить ООО СЗ «НИКОЙЛ-НН» подготовку документации по внесению изменений в проект планировки территории в границах улиц Перекопская, Сафронова, Заводская, Диксона, Каширская, реки Борзовка в Ленинском районе города Нижнего Новгорода и проект межевания территории в границах улиц Сафронова, Заводская в Ленинском районе города Нижнего Новгорода, утвержденные распоряжением Правительства Нижегородской области от 04.03.2016 № 207-р, за счет собственных средств, согласно прилагаемой схеме № 163/23.
2. Установить, что документация по внесению изменений в проект планировки территории в границах улиц Перекопская, Сафронова, Заводская, Диксона, Каширская, реки Борзовка в Ленинском районе города Нижнего Новгорода и проект межевания территории в границах улиц Сафронова, Заводская в Ленинском районе города Нижнего Новгорода должна быть представлена в министерство градостроительной деятельности и развития агломераций Нижегородской области не позднее 1 сентября 2023 г.
3. Министерству градостроительной деятельности и развития агломераций Нижегородской области:
3.1.Направить настоящий приказ главе города Нижнего Новгорода для его опубликования и размещения на официальном сайте администрации города Нижнего Новгорода в информационно-телекоммуникационной сети «Интернет».
3.2.Разместить настоящий приказ на официальном сайте министерства в информационно-телекоммуникационной сети «Интернет».
4. Настоящий приказ вступает в силу со дня его подписания.

Министр М.В. Ракова

ПРИЛОЖЕНИЕ
к приказу министерства градостроительной
деятельности и развития агломераций Нижегородской области
от 21 июля 2023 г. № 07-02-02/130

Схема границ подготовки документации по планировке территории

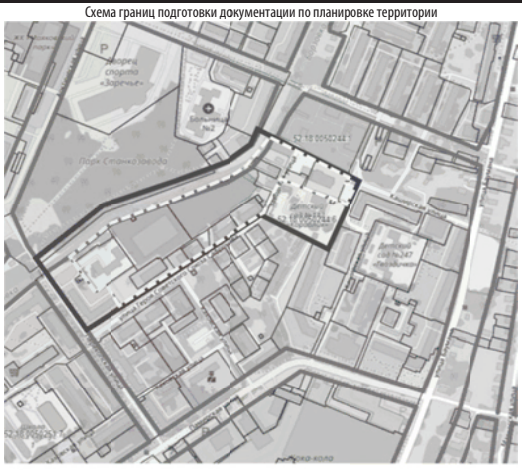

Границы подготовки документации по внесению изменений в проект планировки территории

Границы подготовки документации по внесению изменений в проект межевания территории

Заказчик: ООО СЗ «НИКОЙЛ-НН»	Арх. № 163/23

Министерство градостроительной деятельности и развития агломераций Нижегородской области
ПРИКАЗ от 24 июля 2023 г. № 07-01-03/68
Об утверждении изменений в Правила землепользования и застройки города Нижнего Новгорода, утвержденные приказом департамента градостроительной деятельности и развития агломераций Нижегородской области от 30 марта 2018 г. № 07-01-06/22

В соответствии со статьями 8^2, 33 Градостроительного кодекса Российской Федерации, статьей 2^1 Закона Нижегородской области от 23 декабря 2014 г. № 197-З «О перераспределении отдельных полномочий между органами местного самоуправления муниципальных образований Нижегородской области и органами государственной власти Нижегородской области», пунктом 3.1.10 Положения о министерстве градостроительной деятельности и развития агломераций Нижегородской области, утвержденного постановлением Правительства Нижегородской области от 16 апреля 2020 г. № 308, приказом министерства градостроительной деятельности и развития агломераций Нижегородской области от 25 ноября 2022 г. № 07-01-02/40 «О подготовке проекта о внесении изменений в Правила землепользования и застройки города Нижнего Новгорода», протоколом заседания комиссии по подготовке правил землепользования и застройки и иным вопросам землепользования и застройки Нижегородской области от 22 февраля 2023 г. № 104 приказываю:

1. Утвердить изменения в Правила землепользования и застройки города Нижнего Новгорода, утвержденные приказом департамента градостроительной деятельности и развития агломераций Нижегородской области от 30 марта 2018 г. № 07-01-06/22 (далее – Правила землепользования и застройки города Нижнего Новгорода), в части изменения зоны П*ТО-3 (зона реорганизации застройки в многофункциональную общественную застройку, коммунально-обслуживающих функций, административно-производственных объектов, мелкооптовой и оптовой торговли, крупных рынков городского и местного значения, малого бизнеса, преимущественно ориентированные на автомобилистов) на зону ТПК-о (зона коммунально-обслуживающих объектов, предусматривающих небольшие посетительские потоки, V класса опасности) в границах улиц Медицинская, Нартова в Советском районе.
2. Министерству градостроительной деятельности и развития агломераций Нижегородской области:
2.1. Направить настоящий приказ главе города Нижнего Новгорода.
2.2. Направить в филиал публично-правовой компании «Роскадастр» по Нижегородской области в электронной форме сведения о границах территориальных зон, содержащие графическое описание местоположения границ территориальных зон и перечень координат этих границ в системе координат, используемой для ведения Единого государственного реестра недвижимости в течении 5 рабочих дней с даты принятия настоящего приказа.
2.3. Разместить настоящий приказ на официальном сайте министерства градостроительной деятельности и развития агломераций Нижегородской области в информационно-телекоммуникационной сети «Интернет».
3. Рекомендовать администрации города Нижнего Новгорода:
3.1. Обеспечить размещение настоящих изменений в Правила землепользования и застройки города Нижнего Новгорода в Федеральной государственной информационной системе территориального планирования в соответствии с требованиями статьи 57.1 Градостроительного кодекса Российской Федерации.
3.2. Обеспечить опубликование настоящих изменений в Правила землепользования и застройки города Нижнего Новгорода в порядке, установленном для официального опубликования муниципальных правовых актов, иной официальной информации.
3.3. Обеспечить размещение настоящих изменений в Правила землепользования и застройки города Нижнего Новгорода на официальном сайте администрации города Нижнего Новгорода в информационно-телекоммуникационной сети «Интернет».
4. Настоящий приказ вступает в силу со дня его официального опубликования.

Министр М.В.Ракова

ПРИЛОЖЕНИЕ
к приказу министерства
градостроительной деятельности
и развития агломераций
Нижегородской области
от 24 июля 2023 г. № 07-01-03/68

ИЗМЕНЕНИЯ
в Правила землепользования и застройки города Нижнего Новгорода, утвержденные приказом департамента градостроительной деятельности и раззития агломераций Нижегородской области от 30 марта 2018 г. № 07-01-06/22

изменение зоны П*ТО-3 (зона реорганизации застройки в многофункциональную общественную застройку, коммунально-обслуживающих функций, административно-производственных объектов, мелкооптовой и оптовой торговли, крупных рынков городского и местного значения, малого бизнеса, преимущественно ориентированные на автомобилистов) на зону ТПК-о (зона коммунально-обслуживающих объектов, предусматривающих небольшие посетительские потоки, V класса опасности) в границах улиц Медицинская, Нартова в Советском районе

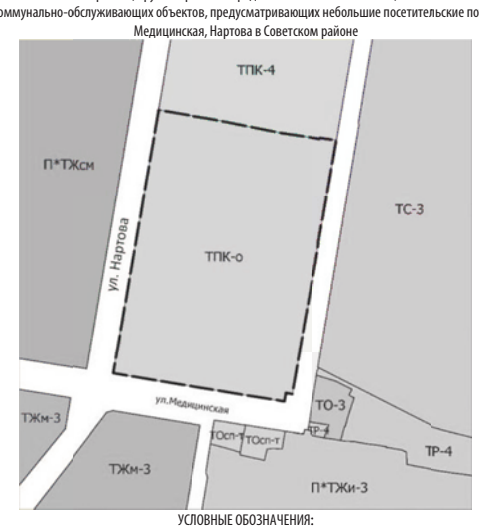

УСЛОВНЫЕ ОБОЗНАЧЕНИЯ:
ТПК-о – зона коммунально-обслуживающих объектов, предусматривающих небольшие посетительские потоки, V класса опасности

Министерство градостроительной деятельности и развития агломераций Нижегородской области
ПРИКАЗ от 24 июля 2023 г. № 07-02-02/132
О подготовке документации по внесению изменений в проект межевания территории в границах улиц Советская, Марата, Литвинова, Фильченкова в Канавинском районе города Нижнего Новгорода

В соответствии со статьями 8^2, 41, 41^1, 43, 46 Градостроительного кодекса Российской Федерации, частью 3 статьи 2^1 Закона Нижегородской области от 23 декабря 2014 г. № 197-З «О перераспределении отдельных полномочий между органами местного самоуправления муниципальных образований Нижегородской области и органами государственной власти Нижегородской области», пунктом 3.1.9 Положения о министерстве градостроительной деятельности и развития агломераций Нижегородской области, утвержденного постановлением Правительства Нижегородской области от 16 апреля 2020 г. № 308, и в связи с обращениями администрации города Нижнего Новгорода от 31 мая 2023 г. № Сл-07-01-436472/23, от 30 июня 2023 г. № Сл-07-06-532730/23
приказываю:

1. Разрешить администрации города Нижнего Новгорода подготовку документации по внесению изменений в проект межевания территории в границах улиц Советская, Марата, Литвинова, Фильченкова в Канавинском районе города Нижнего Новгорода, утвержденный постановлением администрации города Нижнего Новгорода от 12 августа 2010 г. № 4527, за счет собственных средств, согласно прилагаемой схеме № 161/23.
2. Установить, что документация по внесению изменений в проект межевания территории в границах улиц Советская, Марата, Литвинова, Фильченкова в Канавинском районе города Нижнего Новгорода должна быть представлена в министерство градостроительной деятельности и развития агломераций Нижегородской области не позднее шести месяцев со дня издания настоящего приказа.
3. Министерству градостроительной деятельности и развития агломераций Нижегородской области:
3.1 Направить настоящий приказ главе города Нижнего Новгорода для его опубликования и размещения на официальном сайте администрации города Нижнего Новгорода в информационно-телекоммуникационной сети «Интернет».
3.2 Разместить настоящий приказ на официальном сайте министерства в информационно-телекоммуникационной сети «Интернет».
4. Настоящий приказ вступает в силу со дня его подписания.

Министр М.В. Ракова

ПРИЛОЖЕНИЕ
к приказу министерства градостроительной
деятельности и развития агломераций Нижегородской области
от 24 июля 2023 г. № 07-02-02/132

Схема границ подготовки документации по планировке территории

Границы подготовки документации по внесению изменений в проект межевания территории

Заказчик: Администрация города Нижнего Новгорода	Арх. № 161/23

Министерство градостроительной деятельности и развития агломераций Нижегородской области
ПРИКАЗ от 24 июля 2023 г. № 07-02-02/134
О подготовке проекта межевания территории в границах улиц Таллинская, Архангельская, Путейская в Канавинском районе города Нижнего Новгорода

В соответствии со статьями 8^2, 41, 41^1, 43, 46 Градостроительного кодекса Российской Федерации, пунктом 3 статьи 2^1 Закона Нижегородской области от 23 декабря 2014 г. № 197-З «О перераспределении отдельных полномочий между органами местного самоуправления муниципальных образований Нижегородской области и органами государственной власти Нижегородской области», пунктом 3.1.8 Положения о министерстве градостроительной деятельности и развития агломераций Нижегородской области, утвержденного постановлением Правительства Нижегородской области от 16 апреля 2020 г. № 308 и в связи с обращением Процкого Александра Васильевича (далее – Процкий А.В.) от 2 сентября 2022 г. № Вх-406-367868/22, от 19 июня 2023 г. № Вх-406-276130/23 приказываю:

1. Разрешить Процкому А.В. подготовку проекта межевания территории в границах улиц Таллинская, Архангельская, Путейская в Канавинском районе города Нижнего Новгорода, за счет собственных средств, согласно прилагаемой схеме № 160/23.
2. Установить, что проект межевания территории в границах улиц Таллинская, Архангельская, Путейская в Канавинском районе города Нижнего Новгорода, должен быть представлен в министерство градостроительной деятельности и развития агломераций Нижегородской области не позднее шести месяцев со дня издания настоящего приказа.
3. Министерству градостроительной деятельности и развития агломераций Нижегородской области:
3.1 Направить настоящий приказ главе города Нижнего Новгорода для его опубликования и размещения на официальном сайте администрации города Нижнего Новгорода в информационно-телекоммуникационной сети «Интернет».
3.2 Разместить настоящий приказ на официальном сайте министерства в информационно-телекоммуникационной сети «Интернет».
4. Настоящий приказ вступает в силу со дня его подписания.
Министр М.В. Ракова

ПРИЛОЖЕНИЕ
к приказу министерства градостроительной
деятельности и развития агломераций Нижегородской области
от 24 июля 2023 г. № 07-02-02/134

Схема границ подготовки документации по планировке территории

Границы подготовки проекта межевания территории

Заказчик: Процкий Александр Васильевич	Арх. № 160/23

Министерство градостроительной деятельности и развития агломераций Нижегородской области
ПРИКАЗ от 26 июля 2023 г. № 07-02-02/136
О подготовке документации по внесению изменений в проект межевания территории в границах улиц Большие овраги, Малая Ямская, Ильинская, Шевченко, Дальняя в Нижегородском районе города Нижнего Новгорода

В соответствии со статьями 8[2], 41, 41[1], 43, 46 Градостроительного кодекса Российской Федерации, частью 3 статьи 2[1] Закона Нижегородской области от 23 декабря 2014 г. № 197-З «О перераспределении отдельных полномочий между органами местного самоуправления муниципальных образований Нижегородской области и органами государственной власти Нижегородской области», пунктом 3.1.8 Положения о министерстве градостроительной деятельности и развития агломераций Нижегородской области, утвержденного постановлением Правительства Нижегородской области от 16 апреля 2020 г. № 308, и в связи с обращением общества с ограниченной ответственностью «Черниговская набережная» (далее – ООО «Черниговская набережная») от 14 июля 2023 г. № Сл-ЧН-578873/23 приказываю:
1. Разрешить ООО «Черниговская набережная» подготовку документации по внесению изменений в проект межевания территории в границах улиц Большие овраги, Малая Ямская, Ильинская, Шевченко, Дальняя в Нижегородском районе города Нижнего Новгорода, утвержденный приказом министерства градостроительной деятельности и развития агломераций Нижегородской области от 27 марта 2023 г. № 07-02-03/30, за счет собственных средств, согласно прилагаемой схеме № 165/23.
2. Установить, что документация по внесению изменений в проект межевания территории в границах улиц Большие овраги, Малая Ямская, Ильинская, Шевченко, Дальняя в Нижегородском районе города Нижнего Новгорода должна быть представлены в министерство градостроительной деятельности и развития агломераций Нижегородской области не позднее шести месяцев со дня издания настоящего приказа.
3. Министерству градостроительной деятельности и развития агломераций Нижегородской области:
3.1.Направить настоящий приказ главе города Нижнего Новгорода для его опубликования и размещения на официальном сайте администрации города Нижнего Новгорода в информационно-телекоммуникационной сети «Интернет».
3.2.Разместить настоящий приказ на официальном сайте министерства в информационно-телекоммуникационной сети «Интернет».
4. Настоящий приказ вступает в силу со дня его подписания.
Министр М.В. Ракова

ПРИЛОЖЕНИЕ
к приказу министерства градостроительной
деятельности и развития агломераций Нижегородской области
от 26 июля 2023 г. № 07-02-02/136

Схема границ подготовки документации по планировке территории

Границы утвержденного проекта межевания территории

Границы подготовки документации по внесению изменений в проект межевания территории

Заказчик: ООО «Черниговская набережная»	Арх. № 165/23

Министерство градостроительной деятельности и развития агломераций Нижегородской области
ПРИКАЗ от 27 июля 2023 г. № 07-01-05/30
О предоставлении разрешения на условно разрешенный вид использования земельного участка с условным номером ЗУ4, расположенного по адресу: г. Нижний Новгород, Советский район, в границах проспекта Гагарина и улицы Маршала Баграмяна

В соответствии со статьями 8[2], 39 Градостроительного кодекса Российской Федерации, статьей 2[1] Закона Нижегородской области от 23 декабря 2014 г. № 197-З «О перераспределении отдельных полномочий между органами местного самоуправления муниципальных образований Нижегородской области и органами государственной власти Нижегородской области», пунктом 3.1.8 Положения о министерстве градостроительной деятельности и развития агломераций Нижегородской области, утвержденного постановлением Правительства Нижегородской области от 16 апреля 2020 г. № 308, постановлением Правительства Нижегородской области от 27 марта 2015 г. № 170 «О создании комиссии по подготовке проектов правил землепользования и застройки Нижегородской области и иным вопросам землепользования и застройки Нижегородской области», Правилами землепользования и застройки города Нижнего Новгорода, утвержденными приказом департамента градостроительной деятельности и развития агломераций Нижегородской области от 30 марта 2018 г. № 07-01-06/22 (далее – Правила), учитывая заключение о результатах общественных обсуждений от 28 июня 2023 г. , решение комиссии по подготовке проектов правил землепользования и застройки Нижегородской области и иным вопросам землепользования и застройки Нижегородской области (протокол от 21 июля 2023 г. № 115), заявление общества с ограниченной ответственностью «Развитие инновационных проектов» от 29 мая 2023 г. № Сл-ИТ-428480/23 приказываю:
1. Предоставить разрешение на условно разрешенный вид использования земельного участка «Гостиничное обслуживание» (код 4.7), установленный Правилами для подзоны ТОсп-у.1 территориальной зоны учебно-образовательных учреждений ТОсп-у, для земельного участка, расположенного по адресу: г. Нижний Новгород, Советский район, в границах проспекта Гагарина и улицы Маршала Баграмяна (условный номер ЗУ4), образуемый в соответствии с документацией по планировке территории (проект планировки территории, включая проект межевания территории) в границах проспекта Гагарина и улицы Маршала Баграмяна в Советском районе города Нижнего Новгорода, утвержденной приказом министерства градостроительной деятельности и развития агломераций Нижегородской области от 14 июля 2023 г. № 07-02-03/75.
2. Министерству градостроительной деятельности и развития агломераций Нижегородской области:
2.1. Направить настоящий приказ:
– в филиал публично-правовой компании «Роскадастр» по Нижегородской области;
– в администрацию города Нижнего Новгорода.
2.2. Обеспечить размещение настоящего приказа на официальном сайте министерства градостроительной деятельности и развития агломераций Нижегородской области в информационно-телекоммуникационной сети «Интернет».
3. Рекомендовать администрации города Нижнего Новгорода:
3.1. Обеспечить опубликование настоящего приказа в порядке, установленном для официального опубликования муниципальных правовых актов, иной официальной информации.
3.2. Разместить настоящий приказ на официальном сайте администрации города Нижнего Новгорода в информационно-телекоммуникационной сети «Интернет».
4. Настоящий приказ вступает в силу с момента его подписания.
Министр М.В.Ракова

Министерство градостроительной деятельности и развития агломераций Нижегородской области
ПРИКАЗ от 27 июля 2023 г. № 07-02-02/138
О подготовке документации по планировке территории (проекта планировки территории, включая проект межевания территории) в границах улицы Черниговская, переулка Мельничный, улицы Гаршина и площади Казанская в Нижегородском районе города Нижнего Новгорода

В соответствии со статьями 8[2], 41-43, 46 Градостроительного кодекса Российской Федерации, частью 3 статьи 2[1] Закона Нижегородской области от 23 декабря 2014 г. № 197-З «О перераспределении отдельных полномочий между органами местного самоуправления муниципальных образований Нижегородской области и органами государственной власти Нижегородской области», пунктом 3.1.9 Положения о министерстве градостроительной деятельности и развития агломераций Нижегородской области, утвержденного постановлением Правительства Нижегородской области от 16 апреля 2020 г. № 308, мастер-планом, согласованным протоколом заседания регионального штаба по вопросам реализации градостроительной политики на территории Нижегородской области от 21 октября 2022 г. № Сл-001-791273/22, договором о комплексном развитии территории по инициативе правообладателей земельных участков и расположенных на них объектов недвижимого имущества от 19 мая 2023 г. № 35-П/15, и в связи с обращением общества с ограниченной ответственностью «Глоракс Центр» (далее – ООО «Глоракс Центр») от 16 июня 2023 г. № Вх-406-273742/23 приказываю:
1. Разрешить ООО «Глоракс Центр» подготовку документации по планировке территории (проекта планировки территории, включая проект межевания территории) в границах улицы Черниговская, переулка Мельничный, улицы Гаршина и площади Казанская в Нижегородском районе города Нижнего Новгорода, за счет собственных средств, согласно прилагаемой схеме № 158/23.
2. Установить, что документация по планировке территории (проект планировки территории, включая проект межевания территории) в границах улицы Черниговская, переулка Мельничный, улицы Гаршина и площади Казанская в Нижегородском районе города Нижнего Новгорода, должна быть представлена в министерство градостроительной деятельности и развития агломераций Нижегородской области не позднее одного года со дня издания настоящего приказа.
3. Министерству градостроительной деятельности и развития агломераций Нижегородской области:
3.1.Направить настоящий приказ главе города Нижнего Новгорода для его опубликования и размещения на официальном сайте администрации города Нижнего Новгорода в информационно-телекоммуникационной сети «Интернет»;
3.2.Разместить настоящий приказ на официальном сайте министерства в информационно-телекоммуникационной сети «Интернет».
4. Настоящий приказ вступает в силу со дня его подписания.
Министр М.В. Ракова

ПРИЛОЖЕНИЕ
к приказу министерства градостроительной
деятельности и развития агломераций Нижегородской области
от 27 июля 2023 г. № 07-02-02/138

Схема границ подготовки документации по планировке территории

границы подготовки проекта планировки территории
границы подготовки проекта межевания территории
границы инвестиционного развития
границы комплексного развития

Заказчик: ООО «Глоракс Центр»	Арх. № 158/23

Министерство градостроительной деятельности и развития агломераций Нижегородской области
ПРИКАЗ от 28 июля 2023 г. № 07-02-02/140
О подготовке проекта планировки территории в границах улиц Лейтенанта Шмидта, Шлиссельбургская, реки Ржавка в Ленинском районе города Нижнего Новгорода

В соответствии со статьями 8[2], 41-42, 46 Градостроительного кодекса Российской Федерации, пунктом 3 статьи 2[1] Закона Нижегородской области от 23 декабря 2014 г. № 197-З «О перераспределении отдельных полномочий между органами местного самоуправления муниципальных образований Нижегородской области и органами государственной власти Нижегородской области», пунктом 3.1.8 Положения о министерстве градостроительной деятельности и развития агломераций Нижегородской области, утвержденного постановлением Правительства Нижегородской области от 16 апреля 2020 г. № 308 и в связи с обращением индивидуального предпринимателя Багирова Рашада Бахтияр Оглы (далее – ИП Багиров Р.Б.) от 4 июля 2023 г. № Вх-406-304839/23 приказываю:
1. Разрешить ИП Багирову Р.Б. подготовку проекта планировки территории в границах улиц Лейтенанта Шмидта, Шлиссельбургская, реки Ржавка в Ленинском районе города Нижнего Новгорода, за счет собственных средств, согласно прилагаемой схеме № 141/23.
2. Установить, что проект планировки территории в границах улиц Лейтенанта Шмидта, Шлиссельбургская, реки Ржавка в Ленинском районе города Нижнего Новгорода должен быть представлен в министерство градостроительной деятельности и развития агломераций Нижегородской области не позднее одного года со дня издания настоящего приказа.
3. Министерству градостроительной деятельности и развития агломераций Нижегородской области:
3.1 Направить настоящий приказ главе города Нижнего Новгорода для его опубликования и размещения на официальном сайте администрации города Нижнего Новгорода в информационно-телекоммуникационной сети «Интернет».
3.2 Разместить настоящий приказ на официальном сайте министерства в информационно-телекоммуникационной сети «Интернет».
4. Настоящий приказ вступает в силу со дня его подписания.
Министр М.В. Ракова

ПРИЛОЖЕНИЕ
к приказу министерства градостроительной
деятельности и развития агломераций Нижегородской области
от 28 июля 2023 г. № 07-02-02/140

Схема границ подготовки документации по планировке территории

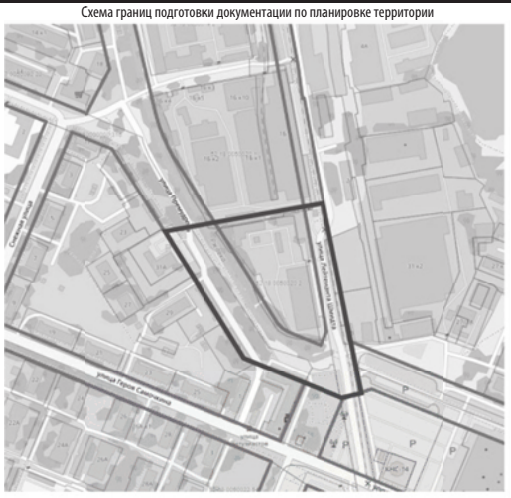

Границы подготовки проекта планировки территории

Заказчик: ИП Багиров Рашад Бахтияр Оглы	Арх. № 141/23

Министерство градостроительной деятельности и развития агломераций Нижегородской области
ПРИКАЗ от 31 июля 2023 г. № 06-01-02/59
О внесении изменений в приказ министерства градостроительной деятельности и развития агломераций Нижегородской области от 27 марта 2023 г. № 06-01-02/37

В соответствии со статьями 41 – 43, 45 Градостроительного кодекса Российской Федерации, статьей 27 Закона Нижегородской области от 8 апреля 2008 г. № 37-З «Об основах регулирования градостроительной деятельности на территории Нижегородской области», пунктом 3.1.9 Положения о министерстве градостроительной деятельности и развития агломераций Нижегородской области, утвержденного постановлением Правительства Нижегородской области от 16 апреля 2020 г. № 308, на основании концессионного соглашения в отношении проектирования, создания и эксплуатации канатной транспортной системы общего пользования в г. Нижний Новгород между Нижегородской областью и ООО «УрбанТех» от 15.02.2023 № 4-П, государственного задания государственному бюджетному учреждению Нижегородской области «Институт развития агломерации Нижегородской области» (далее – ГБУ НО «Институт развития агломерации Нижегородской области») на 2023 год и плановый период 2024 и 2025 годов, утвержденного приказом министерства градостроительной деятельности и развития агломераций Нижегородской области от 30 декабря 2022 г. № 01-02/123, в целях строительства канатной транспортной системы общего пользования в г. Н.Новгород **приказываю:**
1. Внести изменение в приказ министерства градостроительной деятельности и развития агломераций Нижегородской области от 27 марта 2023 г. № 06-01-02/37 «О подготовке документации по планировке территории, расположенной от станции метро "Заречная" по бульвару Заречному через р.Ока до проспекта Гагарина, 31Г в Ленинском и Приокском районах городского округа город Нижний Новгород» (далее – приказ министерства), изложив приложение к приказу министерства в новой редакции согласно приложению к настоящему приказу.
2. В течение двух дней со дня принятия настоящего приказа направить уведомление о принятом решении о внесении изменений в приказ министерства главе города Нижнего Новгорода.
3. Разместить настоящий приказ на официальном сайте министерства градостроительной деятельности и развития агломераций Нижегородской области в информационно-телекоммуникационной сети «Интернет».
4. Настоящий приказ вступает в силу с момента его издания.
Министр М.В. Ракова

ПРИЛОЖЕНИЕ
к приказу министерства градостроительной деятельности
и развития агломераций Нижегородской области
от 31 июля 2023 г. № 06-01-02/59
«ПРИЛОЖЕНИЕ
к приказу министерства градостроительной деятельности
и развития агломераций Нижегородской области
от 27 марта 2023 г. № 06-01-02/37

Схема границ подготовки документации по планировке территории
(арх. № 80/23)

Условные обозначения

границы подготовки документации по планировке территории, расположенной от станции метро "Заречная" по бульвару Заречному через р.Ока до проспекта Гагарина, 31Г в Ленинском и Приокском районах городского округа город Нижний Новгород

Заказчик: Министерство градостроительной деятельности и развития агломераций Нижегородской области

КОМИТЕТ ПО УПРАВЛЕНИЮ ГОРОДСКИМ ИМУЩЕСТВОМ И ЗЕМЕЛЬНЫМИ РЕСУРСАМИ АДМИНИСТРАЦИИ ГОРОДА НИЖНЕГО НОВГОРОДА
ИНФОРМАЦИОННОЕ СООБЩЕНИЕ № 24-П/2023
о проведении «14» сентября 2023 года продажи посредством публичного предложения в электронной форме с открытой формой подачи предложений о цене имущества, находящегося в собственности муниципального образования город Нижний Новгород на Национальной электронной площадке https://www.fabrikant.ru/ в сети Интернет

Продавец – Комитет по управлению городским имуществом и земельными ресурсами администрации города Нижнего Новгорода (603005, г. Н.Новгород, улица Большая Покровская, дом 15; тел.: (831) 435-69-23, 435-69-24, e-mail: kugi@admgor.nnov.ru).
Официальный сайт продавца: www.нижнийновгород.рф.
Организатор торгов – АО «Электронные торговые системы» (https://www.fabrikant.ru/).
Продажа посредством публичного предложения с открытой формой подачи предложений о цене имущества, находящегося в собственности муниципального образования город Нижний Новгород, проводится открытым по составу участников в соответствии с требованиями Гражданского кодекса Российской Федерации, Федерального закона от 21.12.2001 № 178-ФЗ «О приватизации государственного и муниципального имущества» (далее – Закон о приватизации), постановления Правительства РФ от 27.08.2012 № 860 «Об организации и проведении продажи государственного или муниципального имущества в электронной форме», Решения городской Думы города Нижнего Новгорода от 16.12.2020 № 81 «О Прогнозном плане (программе) приватизации муниципального имущества, находящегося в собственности муниципального образования городской округ город Нижний Новгород, на 2021-2023 годы» (с изменениями).
Описание имущества, находящегося в собственности муниципального образования город Нижний Новгород, выставляемого на продажу в электронной форме (информация о продаже также размещена на сайтах в сети «Интернет» www.нижнийновгород.рф, www.torgi.gov.ru):

№ лота	Наименование объекта	Местонахождение объекта	Кадастровый номер	Общая площадь объекта, кв.м	Год ввода дома в эксплуатацию	Описание объекта	Начальная цена объекта (цена первоначального предложения), руб. (с учетом НДС)	Величина задатка, руб. (10% от начальной цены)	Минимальная цена объекта (цена отсечения), руб. (с учетом НДС)	Величина снижения первоначального предложения («шаг понижения»), руб.	Порядок формирования цены (цена последовательно снижается на «шаг понижения»), руб.	Величина повышения цены («шаг аукциона»), руб.
1	37/50 долей в праве общей долевой собственности на нежилое помещение (подвал № 1)	г.Нижний Новгород, Нижегородский район, ул.Минина, д.2/8, пом п2	52:18:0060084:67	165,6	1956	Нежилое помещение расположено в подвале четырехэтажного жилого дома. Имеется 2 совместных входа и 1 отдельный вход.	**3 457 701,5**	**345 770,15**	**1 728 850,75**	**345 770,15**	**3 457 701,5 3 111 931,35 2 766 161,2 2 420 391,05 2 074 620,9 1 728 850,75**	**172 885,07**
2	1/5 доля в праве общей долевой собственности на нежилое здание (баня № 4) (этажность: 3, в том числе подземных этажей 1)	г.Нижний Новгород, Сормовский район, ул.Василия Иванова, д.36А	52:18:0010490:116	978,8	1938	Нежилое отдельно стоящее трехэтажное здание. Имеется три входа.	**4 741 359,25**	**474 135,92**	**2 370 679,62**	**474 135,92**	**4 741 359,25 4 267 223,32 3 793 087,4 3 318 951,47 2 844 815,55 2 370 679,62**	**237 067,96**
3	Нежилое помещение (подвал № 1)	г.Нижний Новгород, Сормовский район, ул.Ф.Энгельса, д.1	52:18:0010026:180	39,4	1954	Нежилое помещение расположено в подвале пятиэтажного жилого дома. Вход совместно с жителями дома через подъезд № 2.	**1 153 340,44**	**115 334,04**	**576 670,22**	**115 334,04**	**1 153 340,44 1 038 006,39 922 672,35 807 338,3 692 004,26 576 670,22**	**57 667,02**

Примечание:
По лотам №№ 1-2: в соответствии со ст.42 Федерального закона от 13.07.2015 № 218-ФЗ «О государственной регистрации недвижимости» сделка по отчуждению долей в праве общей долевой собственности на недвижимое имущество подлежит нотариальному удостоверению.
На основании ст. ст. 209, 246, 250 Гражданского Кодекса РФ, Федерального Закона от 21.12.2001 года № 178-ФЗ «О приватизации государственного и муниципального имущества» объекты продажи по стоимости, сложившейся на торгах, будут предложены для выкупа в собственность сособственникам объектов. В случае отказа сособственников от подписания договоров купли-продажи, они утрачивают преимущественное право приобретения объектов продажи по данной стоимости, договоры купли-продажи будут заключены с победителями торгов по данным лотам.
По лоту № 1: нежилое помещение пом п2 расположено в здании («Жилой дом», 1951 – 1954), являющимся выявленным объектом культурного наследия Нижегородской области (приказ департамента охраны историко-культурного наследия Нижнего Новгорода и Нижегородской области от 23.03.2001 № 4-ОД).
Обязательным условием договора купли-продажи 37/50 долей в праве общей долевой собственности на нежилое помещение пом п2 является обязательство покупателя при осуществлении права владения, пользования и распоряжения объектом выполнять требования, предусмотренные пунктами 1-3 статьи 47.3 Федерального закона от 25.06.2002 № 73-ФЗ «Об объектах культурного наследия (памятниках истории и культуры) народов Российской Федерации».
По лотам №№ 1, 3: условием договора купли-продажи объекта является обязательство покупателя обеспечивать беспрепятственный доступ представителям организации, оказывающей услуги по содержанию и ремонту общего имущества для проведения осмотра и обслуживания общедомовых инженерных коммуникаций, а также для ликвидации аварий.
По лоту № 2: обязательным условием приватизации имущества является сохранение коммунально-бытового назначения в течении 5 лет со дня перехода права.
По лоту № 1 решение об условиях приватизации принято решением городской Думы города Нижнего Новгорода от 25.05.2022 № 101 и постановлениями администрации города Нижнего Новгорода от 29.06.2022 № 3079, от 28.06.2023 № 4174.
Аукционы от 22.09.2022 № 5245854, от 10.11.2022 № 5251238, от 11.05.2023 № 5274646 по продаже не состоялись в связи с тем, что не было подано ни одной заявки на участие либо ни один из претендентов не признан участником.
Продажа посредством публичного предложения от 10.08.2023 № 5289006 не состоялась в связи с тем, что не было подано ни одной заявки на участие в продаже имущества посредством публичного предложения либо ни один из претендентов не признан участником такой продажи.
По лоту № 2 решение об условиях приватизации принято решением городской Думы города Нижнего Новгорода от 16.12.2020 № 81 и постановлениями администрации города Нижнего Новгорода от 29.01.2021 № 309, от 28.06.2023 № 4174.
Аукционы от 22.03.2023 № 5268564, от 15.05.2023 № 5275035 по продаже не состоялись в связи с тем, что не было подано ни одной заявки на участие либо ни один из претендентов не признан участником.
Продажа посредством публичного предложения от 10.08.2023 № 5289006 не состоялась в связи с тем, что не было подано ни одной заявки на участие в продаже имущества посредством публичного предложения либо ни один из претендентов не признан участником такой продажи.
По лоту № 3 решение об условиях приватизации принято решением городской Думы города Нижнего Новгорода от 16.12.2020 № 81 и постановлениями администрации города Нижнего Новгорода от 29.01.2021 № 309, от 28.06.2023 № 4174.
Аукционы от 23.08.2022 № 5241818, от 03.04.2023 № 5270228, от 17.05.2023 № 5276062 по продаже не состоялись в связи с тем, что не было подано ни одной заявки на участие либо ни один из претендентов не признан участником.
Продажа посредством публичного предложения от 10.08.2023 № 5289006 не состоялась в связи с тем, что не было подано ни одной заявки на участие в продаже имущества посредством публичного предложения либо ни один из претендентов не признан участником такой продажи.
Начало приема заявок на участие в продаже посредством публичного предложения – 11.08.2023 в 15:00.
Окончание приема заявок на участие в продаже посредством публичного предложения – 07.09.2023 в 15:00.
Срок поступления задатка на счет организатора (дата и время блокирования задатка) – 07.09.2023 до 15:00.
Определение участников продажи посредством публичного предложения – 13.09.2023 до 23:59.
Проведение продажи (дата и время начала приема предложений от участников продажи) – **14.09.2023 в 9:30.**
Подведение итогов продажи посредством публичного предложения: процедура продажи считается завершенной со времени подписания продавцом протокола об итогах продажи.
По вопросам осмотра предлагаемых к продаже объектов муниципального имущества по указанным адресам обращаться по телефонам: (831) 434-16-36, 435-69-23.
Документооборот между претендентами, участниками, оператором электронной площадки и продавцом осуществляется через электронную площадку в форме электронных документов либо электронных образов документов (документов на бумажном носителе, преобразованных в электронно-цифровую форму путем сканирования с сохранением их реквизитов), заверенных электронной подписью продавца, претендента или участника либо лица, имеющего право действовать от имени соответственно продавца, претендента или участника. Наличие электронной подписи уполномоченного (доверенного) лица означает, что документы и сведения, поданные в форме электронных документов, направлены от имени Претендента, участника торгов, Продавца либо Организатора и отправитель несет ответственность за подлинность и достоверность таких документов и сведений (электронные документы, направляемые Организатором либо размещенные им на электронной площадке, должны быть подписаны усиленной квалифицированной электронной подписью лица, имеющего права действовать от имени Организатора).
Информационное сообщение о проведении продажи имущества посредством публичного предложения и условиях её проведения являются условиями публичной оферты в соответствии со статьей 437 Гражданского кодекса Российской Федерации. Подача Претендентом заявки и перечисление задатка на счет являются акцептом такой оферты, и договор о задатке считается заключенным в письменной форме.
Задаток для участия в продаже служит обеспечением исполнения обязательства победителя продажи по заключению договора купли-продажи и оплате приобретенного на торгах имущества, вносится единым платежом на расчетный счет Претендента, открытый при регистрации на электронной площадке.
Платежи по перечислению задатка для участия в торгах и порядок возврата задатка осуществляются в соответствии с Регламентом электронной площадки.
Лицам, перечислившим задаток для участия в продаже имущества посредством публичного предложения, денежные средства возвращаются в следующем порядке:
а) участникам, за исключением победителя, а также претендентам, отозвавшим заявки позднее дня окончания приема заявок, – в течение 5 календарных дней со дня подведения итогов продажи имущества;
б) претендентам, не допущенным к участию в продаже имущества, а также претендентам, отозвавшим заявки не позднее дня окончания приема заявок, – в течение 5 календарных дней со дня подписания протокола о признании претендентов участниками.
Задаток победителя продажи засчитывается в счет оплаты приобретаемого имущества и подлежит перечислению в установленном порядке в течение 5 календарных дней со дня истечения срока, установленного для заключения договора купли-продажи имущества.
Сумма задатка не возвращается при уклонении или отказе победителя продажи:
– от заключения в течение пяти рабочих дней со дня подведения итогов продажи договора купли-продажи (результаты продажи аннулируются Продавцом);
– от исполнения покупателем обязательств по оплате по договору купли-продажи.
Оплата имущества, приобретенного на продаже посредством публичного предложения, производится победителем продажи единовременно в соответствии с договором купли-продажи в течение 15 (пятнадцати) календарных дней со дня его заключения. Задаток, внесенный покупателем, засчитывается в оплату приобретенного имущества и перечисляется Организатором на счет Продавца в течение 5 (пяти) календарных дней со дня истечения срока, установленного для заключения договора купли-продажи. Подтверждением оплаты имущества является акт приема-передачи имущества. Факт уплаты НДС (по объектам недвижимости для юридических лиц и индивидуальных предпринимателей) подтверждается покупателем платежным поручением с отметкой банка об исполнении.
Оплата имущества, приобретаемого на аукционе, производится победителем путем перечисления денежных средств по следующим реквизитам:
Получатель: УФК по Нижегородской области (Комитет по управлению городским имуществом и земельными ресурсами администрации города Н.Новгорода, л/с 04323024880), ИНН 5253000265, БИК 012202102, КПП 526001001, ОКТМО 22701000,
казначейский счет: 03100643000000013200, единый казначейский счет: 40102810745370000024, банк: Волго-Вятское ГУ Банка России//УФК по Нижегородской области г. Нижний Новгород, Код бюджетной классификации: 36611413040041000410.
Реквизиты для перечисления налога на добавленную стоимость (в случае, если победитель является физическим лицом, не зарегистрированным в качестве индивидуального предпринимателя):
Получатель: УФК по Нижегородской области (Департамент финансов г. Н.Новгорода, Комитет по управлению городским имуществом и земельными ресурсами администрации города Нижнего Новгорода), ИНН 5253000265, БИК 012202102, КПП 526001001, банк: Волго-Вятское ГУ Банка России г. Нижний Новгород//УФК по Нижегородской области г. Нижний Новгород, казначейский счет: 03232643227010003200, единый казначейский счет: 40102810745370000024.
Назначение платежа – «(05143660026) – оплата суммы НДС по договору купли-продажи от _____ № _____».
Юридические лица и физические лица, зарегистрированные в качестве индивидуальных предпринимателей, являются налоговыми агентами по уплате НДС в соответствии со ст.161 НК РФ и оплачивают НДС по месту своей постановки на налоговый учет.
Форма оплаты по договору купли-продажи: безналичная.
Договор купли-продажи имущества заключается с победителем в течение 5 (пяти) рабочих дней со дня подведения итогов продажи.
К участию в продаже муниципального имущества посредством публичного предложения допускаются лица, признаваемые в соответствии со статьей 5 Закона о приватизации Покупателями, своевременно подавшие заявку и представившие надлежащим образом оформленные документы в соответствии с перечнем, объявленным в информационном сообщении, задатки которых поступили на счет Организатора в установленный в информационном сообщении срок.
Исчерпывающий перечень представляемых участниками продажи документов, требования к их оформлению:
Заявка (приложение № 1 к информационному сообщению) подается путем заполнения ее электронной формы (заполненный файл с заявкой загружается на электронную площадку), размещенной в открытой для доступа неограниченного круга лиц части электронной площадки (далее – открытая часть электронной площадки), с приложением электронных образов необходимых документов (документов на бумажном носителе, преобразованных в электронно-цифровую форму путем сканирования с сохранением их реквизитов), заверенных электронной подписью, предусмотренных Федеральным законом о приватизации:
Для участия в продаже посредством публичного предложения одновременно с заявкой (приложение 1 к информационному сообщению) **представляются документы:**
Для юридических лиц:
– заявка на участие в продаже, заполненная в форме электронного документа (Приложение № 1);
– заверенные копии учредительных документов;
– выписка из единого государственного реестра юридических лиц, выданную не ранее 1 месяца до даты подачи заявки (выписка, сформированная с использованием сервиса «Предоставление сведений из ЕГРЮЛ/ЕГРИП», размещенного на официальном сайте ФНС России в сети Интернет по адресу: https://egrul.nalog.ru и подписанная усиленной квалифицированной электронной подписью);
– документ, содержащий сведения о доле Российской Федерации, субъекта Российской Федерации или муниципального образования в уставном капитале юридического лица (реестр владельцев акций либо выписка из него или заверенное печатью юридического лица (при наличии печати) и подписанное его руководителем письмо);
– документ, который подтверждает полномочия руководителя юридического лица на осуществление действий от имени юридического лица (копия решения о назначении этого лица или о его избрании) и в соответствии с которым руководитель юридического лица обладает правом действовать от имени юридического лица без доверенности;
Файл с заявкой и документы необходимо загрузить на электронную площадку.
Для физических лиц:
– заявка на участие в продаже, заполненная в форме электронного документа (Приложение № 1);
– копию паспорта, удостоверяющего личность (всех его листов).
Файл с заявкой и документы необходимо загрузить на электронную площадку.
Индивидуальные предприниматели дополнительно представляют – выписку из единого государственного реестра индивидуальных предпринимателей, выданную не ранее 1 месяца до даты подачи заявки (выписка, сформированная с использованием сервиса «Предоставление сведений из ЕГРЮЛ/ЕГРИП», размещенного на официальном сайте ФНС России в сети Интернет по адресу: https://egrul.nalog.ru и подписанная усиленной квалифицированной электронной подписью); – копию свидетельства о государственной регистрации (при наличии), копию свидетельства о постановке на налоговый учет.
В случае, если от имени претендента действует его представитель по доверенности, к заявке должна быть приложена доверенность на осуществление действий от имени претендента, оформленная в установленном порядке, или нотариально заверенная копия такой доверенности. В случае, если доверенность на осуществление действий от имени претендента подписана лицом, уполномоченным руководителем юридического лица, заявка должна содержать также документ, подтверждающий полномочия этого лица.
Требования к документам: указанные документы в части их оформления и содержания должны соответствовать требованиям законодательства Российской Федерации; представленные иностранными юридическими лицами документы должны быть легализированы на территории Российской Федерации и иметь заверенный перевод на русский язык.
Заявка и иные представленные одновременно с ней документы подаются в форме электронных документов.
Заявки подаются на электронную площадку начиная с даты начала приема заявок до времени и даты окончания приема заявок, указанных в информационном сообщении. Одно лицо имеет право подать только одну заявку.
При приеме заявок от Претендентов Организатор обеспечивает конфиденциальность данных о Претендентах и участниках.
Организатор обеспечивает – принятие и регистрацию в электронных журналах заявок и прилагаемых к ним документов, уведомление претендентов о принятом Продавцом решении о признании их участниками либо об отказе в допуске к участию в продаже имущества.
В течение одного часа со времени поступления заявки Организатор сообщает претенденту о ее поступлении путем направления уведомления с приложением электронных копий зарегистрированной заявки и прилагаемых к ней документов.
Порядок ознакомления участников торгов с условиями договора, заключаемого по итогам проведения торгов, порядок предоставления разъяснений положений информационного сообщения и осмотр объектов нежилого фонда:
С условиями договора, заключаемого по итогам проведения торгов, можно ознакомиться с даты размещения информационного сообщения на официальном сайте торгов до даты окончания срока приема заявок на участие в продаже на сайтах – www.torgi.gov.ru, www.нижнийновгород.рф и на электронной площадке www.fabrikant.ru (приложение № 2 к информационному сообщению).
Любое заинтересованное лицо независимо от регистрации на электронной площадке со дня начала приема заявок вправе направить на электронный адрес Организатора запрос о разъяснении положений информационного сообщения и необходимостью ознакомления с иной дополнительной информацией. Такой запрос в режиме реального времени направляется в «личный кабинет» Продавца для рассмотрения при условии, что запрос поступил Продавцу не позднее 5 (пяти) рабочих дней до даты окончания подачи заявок. В течение 2 (двух) рабочих дней со дня поступления запроса Продавец предоставляет Организатору для размещения в открытом доступе разъяснение с указанием предмета запроса, но без указания лица, от которого поступил запрос.
Любое заинтересованное лицо независимо от регистрации на электронной площадке с даты размещения информационного сообщения на официальном сайте торгов до даты окончания срока приема заявок на участие в продаже вправе осмотреть выставленное на продажу имущество.
Порядок регистрации на электронной площадке.
Для обеспечения доступа к участию в электронной продаже Претендентам необходимо пройти процедуру регистрации на электронной площадке.
Регистрация на электронной площадке осуществляется без взимания платы.
Регистрации на электронной площадке подлежат Претенденты, ранее не зарегистрированные на электронной площадке или регистрация которых на электронной площадке была ими прекращена.
Регистрация на электронной площадке проводится в соответствии с Регламентом электронной площадки https://www.fabrikant.ru.
Покупателями муниципального имущества могут быть любые физические и юридические лица, за исключением государственных и муниципальных унитарных предприятий, государственных и муниципальных учреждений, а также юридических лиц, в уставном капитале которых доля Российской Федерации, субъектов Российской Федерации и муниципальных образований превышает 25 (двадцать пять) процентов, а также за исключением случаев ограничения участия лиц, предусмотренных статьей 5 Закона о приватизации.
Претендент не допускается к участию в продаже по следующим основаниям:
– Представленные документы не подтверждают право Претендента быть покупателем имущества в соответствии с законодательством Российской Федерации.
– Представлены не все документы в соответствии с перечнем, указанным в информационном сообщении о проведении продажи, или оформление представленных документов не соответствует законодательству Российской Федерации.
– Не подтверждено поступление в установленный срок задатка на счет Организатора (Порядок внесения денежных средств осуществляется в соответствии с Регламентом электронной площадки).
– Заявка подана лицом, не уполномоченным Претендентом на осуществление таких действий.
Перечень указанных оснований отказа Претенденту в участии в продаже является исчерпывающим.
Информация об отказе в допуске к участию в продаже размещается на официальных сайтах торгов и в открытой части электронной площадки в срок не позднее рабочего дня, следующего за днем принятия указанного решения.
Порядок и срок отзыва заявок, порядок внесения изменений в заявку.
Претендент вправе не позднее дня окончания приема заявок отозвать заявку путем направления уведомления об отзыве заявки на электронную площадку. В случае отзыва претендентом заявки, уведомление об отзыве заявки вместе с заявкой в течение одного часа поступает в «личный кабинет» Продавца, о чем Претенденту направляется соответствующее уведомление.
Изменение заявки допускается только путем подачи Претендентом новой заявки в установленные в информационном сообщении сроки о проведении продажи, при этом первоначальная заявка должна быть отозвана.
Продавец вправе:
– отказаться от проведения продажи не позднее чем за 3 (три) дня до даты проведения продажи.
При этом задатки возвращаются заявителям в течение 5 (пяти) дней с даты публикации извещения об отказе от проведения продажи на официальных сайтах торгов, электронной площадке.
Организатор извещает Претендентов об отказе Продавцов от проведения продажи не позднее следующего рабочего дня со дня принятия соответствующего решения путем направления указанного сообщения в «личный кабинет» Претендентов.
-принять решение о внесении изменений в информационное сообщение и (или) документацию о продаже не позднее, чем за 5 (пять) дней до даты окончания срока подачи заявок на участие в продаже.
При этом изменения, внесенные в информационное сообщение и (или) документацию о продаже, размещаются на официальных сайтах торгов в срок не позднее окончания рабочего дня, следующего за датой принятия решения о внесении указанных изменений.
При внесении изменений срок подачи заявок на участие в продаже продлевается таким образом, чтобы с даты размещения на официальных сайтах торгов внесенных изменений до даты окончания подачи заявок на участие в продаже составлял не менее 30 (тридцати) дней. При этом Продавцы не несут ответственность в случае, если Претендент не ознакомился с изменениями, внесенными в Информационное сообщение и (или) документацию о продаже, размещенными надлежащим образом.
Правила проведения продажи в электронной форме:
Рассмотрение заявок.
Для участия в продаже имущества посредством публичного предложения Претенденты перечисляют задаток в размере 10 процентов начальной цены продажи имущества в счет обеспечения оплаты приобретаемого имущества и заполняют размещенную в открытой части электронной площадки форму заявки (приложение 1 к информационному сообщению) с приложением электронных документов в соответствии с перечнем, приведенным в информационном сообщении.
В день определения участников продажи, указанный в информационном сообщении, Организатор через «личный кабинет» Продавца обеспечивает доступ Продавца к поданным Претендентами заявкам и прилагаемым к ним документам, а также к журналу приема заявок.
Продавец в день рассмотрения заявок и прилагаемых к ним документов Претендентов подписывает протокол о признании Претендентов участниками, в котором приводится перечень принятых заявок (с указанием имен (наименований) Претендентов), перечень отозванных заявок, имена (наименования) Претендентов, признанных участниками продажи, а также имена (наименования) Претендентов, которым было отказано в допуске к участию в продаже имущества посредством публичного предложения, с указанием

оснований такого отказа.

Претендент приобретает статус участника продажи с момента подписания протокола о признании Претендентов участниками продажи посредством публичного предложения.

Не позднее следующего рабочего дня после дня подписания протокола о признании Претендентов участниками продажи всем Претендентам, подавшим заявки, Организатор торгов направляет уведомление о признании их участниками продажи или об отказе в признании участниками продажи с указанием оснований отказа.

Информация о Претендентах, не допущенных к участию в продаже, размещается в открытой части электронной площадки и на официальных сайтах торгов.

Проведение процедуры продажи должно состояться не позднее третьего рабочего дня со дня определения участников продажи, указанного в информационном сообщении.

Порядок проведения продажи.

Процедура продажи имущества проводится в день и во время, указанные в информационном сообщении о продаже имущества посредством публичного предложения, путем последовательного понижения цены первоначального предложения (цена имущества, указанная в информационном сообщении) на величину, равную величине "шага понижения", но не ниже цены отсечения.

"Шаг понижения" устанавливается продавцом в фиксированной сумме, составляющей не более 10 процентов цены первоначального предложения, и не изменяется в течение всей процедуры продажи имущества посредством публичного предложения.

Время приема предложений участников о цене первоначального предложения составляет один час от времени начала проведения процедуры продажи имущества посредством публичного предложения и 10 минут – на представление предложений о цене имущества на каждом "шаге понижения".

Победителем признается участник, который подтвердил цену первоначального предложения или цену предложения, сложившуюся на соответствующем "шаге понижения", при отсутствии предложений других участников.

В случае если несколько участников подтверждают цену первоначального предложения или цену предложения, сложившуюся на одном из "шагов понижения", со всеми участниками проводится аукцион.

Начальной ценой имущества на аукционе является соответственно цена первоначального предложения или цена предложения, сложившаяся на данном "шаге понижения". Время приема предложений участников о цене имущества составляет 10 минут. "Шаг аукциона" устанавливается продавцом в фиксированной сумме, составляющей не более 50 процентов "шага понижения", и не изменяется в течение всей процедуры продажи имущества посредством публичного предложения.

В случае, если в течение указанного времени:

– поступило предложение об увеличении начальной цены имущества на "шаг аукциона", то время для представления следующих предложений об увеличенной на "шаг аукциона" цене имущества продлевается на 10 минут со времени представления каждого следующего предложения. Если в течение 10 минут после представления последнего предложения о цене имущества следующее предложение не поступило, аукцион с помощью программно-аппаратных средств электронной площадки завершается. Победителем аукциона признается участник, предложивший наиболее высокую цену имущества.

– участники не заявляют предложения о цене, превышающей начальную цену имущества, то аукцион с помощью программно-аппаратных средств электронной площадки завершается. Победителем признается участник, который первым подтвердил начальную цену имущества.

Со времени начала проведения процедуры продажи имущества посредством публичного предложения организатором размещается:

а) в открытой части электронной площадки – информация о начале проведения процедуры продажи имущества с указанием наименования имущества, цены первоначального предложения, минимальной цены предложения, предлагаемой цены продажи имущества в режиме реального времени, подтверждения (неподтверждения) участниками предложения о цене имущества;

б) в закрытой части электронной площадки – помимо информации, размещаемой в открытой части электронной площадки, также предложения о цене имущества и время их поступления, текущий "шаг понижения" и "шаг аукциона", время, оставшееся до окончания приема предложений о цене первоначального предложения либо на "шаге понижения".

Во время проведения процедуры продажи имущества посредством публичного предложения организатор при помощи программно-технических средств электронной площадки обеспечивает доступ участников к закрытой части электронной площадки, возможность представления ими предложений о цене имущества.

Ход проведения процедуры продажи имущества посредством публичного предложения фиксируется организатором в электронном журнале, который направляется продавцу в течение одного часа со времени завершения приема предложений о цене имущества для подведения итогов продажи имущества посредством публичного предложения путем оформления протокола об итогах такой продажи.

Протокол об итогах продажи имущества посредством публичного предложения, содержащий цену имущества, предложенную победителем, и удостоверяющий право победителя на заключение договора купли-продажи имущества, подписывается продавцом в течение одного часа со времени получения от организатора электронного журнала.

Процедура продажи имущества посредством публичного предложения считается завершенной со времени подписания продавцом протокола об итогах такой продажи.

В течение одного часа со времени подписания протокола об итогах продажи имущества посредством публичного предложения победителю направляется уведомление о признании его победителем с приложением этого протокола, а также в открытой части электронной площадки размещается следующая информация:

а) наименование имущества и иные позволяющие его индивидуализировать сведения (спецификация лота);

б) цена сделки;

в) фамилия, имя, отчество физического лица или наименование юридического лица – победителя.

Не позднее рабочего дня, следующего за днем подведения итогов продажи, Продавец направляет или выдает под расписку Победителю продажи протокол об итогах продажи на бумажном носителе.

Продажа имущества посредством публичного предложения признается несостоявшейся в следующих случаях:

а) не было подано ни одной заявки на участие в продаже имущества посредством публичного предложения либо ни один из претендентов не признан участником такой продажи;

б) принято решение о признании только одного претендента участником;

в) ни один из участников не сделал предложение о цене имущества при достижении минимальной цены продажи (цены отсечения) имущества.

Решение о признании продажи имущества посредством публичного предложения несостоявшейся оформляется протоколом об итогах продажи имущества посредством публичного предложения.

Не позднее чем через 5 рабочих дней с даты проведения продажи с победителем заключается договор купли-продажи имущества.

При уклонении или отказе победителя от заключения в установленный срок договора купли-продажи имущества результаты продажи имущества посредством публичного предложения аннулируются продавцом, победитель утрачивает право на заключение указанного договора, задаток ему не возвращается.

Передача имущества и оформление права собственности на него осуществляются в соответствии с законодательством Российской Федерации и договором купли-продажи имущества не позднее чем через 30 календарных дней после дня полной оплаты имущества.

ПРИЛОЖЕНИЕ № 1
к информационному сообщению
(заполненный файл с заявкой загружается на электронную площадку)

Продавец: Комитет по управлению
городским имуществом и земельными ресурсами
администрации города Нижнего Новгорода

Заявка
на участие в продаже посредством публичного предложения в электронной форме с открытой формой подачи предложений о цене имущества, находящегося в собственности муниципального образования город Нижний Новгород

Лот № _____ Номер электронных торгов № _____ Дата электронных торгов «_____»_____2023г.

Претендент_____
(Ф.И.О. физического лица либо полное наименование юридического лица)

Для физических лиц (индивидуальных предпринимателей):

Документ, удостоверяющий личность: паспорт серия_____, № _____, выдан «_____»_____ года.
(кем выдан)_____
Дата рождения «_____»_____года.
Адрес _____
Телефон_____ адрес электронной почты_____

Вместе с заявкой на участие в продаже претенденты предоставляют отсканированные листы документа удостоверяющего личность **(ВСЕ СТРАНИЦЫ ПАСПОРТА),** путем размещения на электронной площадке.

Доверенное лицо Претендента (ФИО) _____
действует на основании _____
удостоверение личности доверенного лица _____
(наименование документа, серия, дата и место выдачи)

Для юридических лиц:

Документ о государственной регистрации в качестве юридическоголица_____
(наименование, номер, дата регистрации, орган, осуществивший регистрацию)
ОГРН_____ ИНН_____КПП_____
Должность, ФИО руководителя_____
Юридический адрес_____
Почтовый адрес_____
Телефон_____ Факс _____
в лице Представителя претендента _____
Действует на основании доверенности № _____ «_____» _____ 20_____года
Документ, удостоверяющий личность доверенного лица _____
(наименование документа, серия, номер, дата, кем выдан)

Принимая решение о приобретении имущества *(далее указывается наименование и местонахождение имущества)*:

_____.

Обязуюсь:

1. Соблюдать условия продажи, содержащиеся в информационном сообщении и в опубликованных изменениях, размещаемых на сайтах www.нижнийновгород.рф, www.torgi.gov.ru, www.fabrikant.ru а также порядок проведения продажи муниципального имущества в электронной форме, установленный действующим законодательством о приватизации.

2. В случае признания победителем продажи заключить с Продавцом договор купли-продажи в сроки, указанные в информационном сообщении о проведении настоящей процедуры, и оплатить Продавцу стоимость имущества, установленную по результатам продажи, в сроки и в порядке, определяемые в информационном сообщении и договором купли-продажи, произвести за свой счет государственную регистрацию перехода права собственности на имущество. При уклонении (отказе) от заключения в установленный срок договора купли-продажи задаток и продаваемое имущество остается у Продавца, а результаты продажи аннулируются.

Настоящей заявкой подтверждаем(-ю), что:

– против нас (меня) не проводится процедура ликвидации;

– в отношении нас (меня) отсутствует решение арбитражного суда о признании банкротом и об открытии конкурсного производства;

– наша (моя) деятельность не приостановлена;

– располагаем данными о Продавце, предмете продажи, начальной цене продажи имущества, дате и времени проведения продажи, порядке его проведения, порядке определения победителя, последствиях уклонения или отказа от подписания протокола об итогах продажи, договора купли-продажи.

– на дату подписания настоящей заявки ознакомлен(-ы) с Регламентом электронной площадки в соответствии с которым осуществляются платежи по перечислению задатка для участия в продаже и устанавливается порядок возврата задатка;

– на дату подписания настоящей заявки ознакомлен(-ы) с характеристиками имущества, указанными в информационном сообщении о проведении настоящей процедуры, что нам (мне) была представлена возможность ознакомиться с состоянием имущества в результате осмотра, в порядке, установленном информационным сообщением о проведении настоящей процедуры, претензий не имеем(-ю).

Настоящей заявкой также подтверждаем (-ю), что мы (я), ознакомлены(-ен) с положениями Федерального закона от 27 июля 2006 г. № 152-ФЗ «О персональных данных», согласны(-ен) на обработку своих персональных данных и персональных данных доверителя (в случае передоверия).

«____»_____2023 года
(дата заполнения заявки)

АДМИНИСТРАЦИЯ ГОРОДА НИЖНЕГО НОВГОРОДА
ПОСТАНОВЛЕНИЕ от 02.05.2023 № 2702
Об утверждении регламента о внесении сведений в муниципальную информационную систему «Управление имуществом и земельными ресурсами города Нижнего Новгорода»

В соответствии с Приказом Министерства экономического развития Российской Федерации от 30.08.2011 № 424 «Об утверждении Порядка ведения органами местного самоуправления реестров муниципального имущества», статьями 43, 52 Устава города Нижнего Новгорода администрации города Нижнего Новгорода, Положением о ведении реестра муниципального имущества города Нижнего Новгорода, утвержденным постановлением администрации города Нижнего Новгорода от 09.07.2012 № 2808, Положением о комитете по управлению городским имуществом и земельными ресурсами администрации города Нижнего Новгорода, утвержденным постановлением администрации города Нижнего Новгорода от 04.12.2017 № 5866, постановлением администрации города Нижнего Новгорода от 30.12.2011 № 5654 «Об утверждении Порядка осуществления контроля за деятельностью муниципальных учреждений города Нижнего Новгорода», постановлением администрации города Нижнего Новгорода от 05.07.2006 № 2254 «Об утверждении формы отчетности руководителей муниципальных предприятий города Нижнего Новгорода», распоряжением администрации города Нижнего Новгорода от 09.09.2022 № 646-р «О муниципальной информационной системе «Управление имуществом и земельными ресурсами города Нижнего Новгорода», модернизацией муниципальной информационной системы «Управление имуществом и земельными ресурсами города Нижнего Новгорода» администрация города Нижнего Новгорода **постановляет**:

1. Утвердить прилагаемый регламент администрации города Нижнего Новгорода о внесении сведений в муниципальную информационную систему «Управление имуществом и земельными ресурсами города Нижнего Новгорода».

2. Контроль за исполнением постановления возложить на исполняющего обязанности первого заместителя главы администрации города Нижнего Новгорода Егорова С.А.

Глава города Ю.В.Шалабаев

УТВЕРЖДЕН
постановлением администрации города
от 02.05.2023 № 2702

Регламент
о внесении сведений в муниципальную информационную систему «Управление имуществом и земельными ресурсами города Нижнего Новгорода»
(далее – регламент)

1. Сокращения:

Реестр – реестр муниципального имущества города Нижнего Новгорода.

Система – муниципальная информационная система «Управление имуществом и земельными ресурсами города Нижнего Новгорода» администрации города Нижнего Новгорода.

ЕГРН – Единый государственный реестр недвижимости.

ЕГРЮЛ – Единый государственный реестр юридических лиц.

Фонд – жилые помещения, отнесенные к жилищному фонду коммерческого использования, к специализированному жилищному фонду для детей-сирот, жилые помещения маневренного фонда, служебные жилые помещения.

ЭДО – система электронного документооборота.

Балансодержатели – отраслевые (функциональные) и территориальные органы администрации города Нижнего Новгорода, муниципальные учреждения и предприятия города Нижнего Новгорода.

2. Общие положения:

2.1. Настоящий Регламент является нормативным правовым актом, устанавливающим порядок внесения сведений в реестр об объектах учета посредством системы.

2.2. Настоящий Регламент разработан в соответствии с Положением о ведении реестра муниципального имущества города Нижнего Новгорода, утвержденным постановлением администрации города Нижнего Новгорода от 09.07.2012 № 2808 «Об утверждении Положения о ведении реестра муниципального имущества города Нижнего Новгорода», распоряжением администрации города Нижнего Новгорода от 09.09.2022 № 646-р «О муниципальной информационной системе «Управление имуществом и земельными ресурсами города Нижнего Новгорода».

2.3. Действие настоящего Регламента распространяется на участников информационного взаимодействия в системе и балансодержателей.

2.4. Инструкции по созданию и обработке заявок в системе содержатся в приложениях № № 1-9.

3. Участники информационного взаимодействия в системе (далее – участники):

комитет по управлению городским имуществом и земельными ресурсами администрации города Нижнего Новгорода (далее – комитет);

департамент жилья и инженерной инфраструктуры администрации города Нижнего Новгорода (далее – департамент жилья);

департамент строительства и капитального ремонта администрации города Нижнего Новгорода (далее – департамент строительства);

администрация Автозаводского района города Нижнего Новгорода;

администрация Канавинского района города Нижнего Новгорода;

администрация Ленинского района города Нижнего Новгорода;

администрация Московского района города Нижнего Новгорода;

администрация Нижегородского района города Нижнего Новгорода;

администрация Приокского района города Нижнего Новгорода;

администрация Советского района города Нижнего Новгорода;

администрация Сормовского района города Нижнего Новгорода (далее – администрации районов);

муниципальное казенное учреждение «Нижегородское жилищное агентство», муниципальное предприятие «Нижегородское жилищное агентство» (далее – «Нижегороджилагентство»).

4. Основные функции участников в системе:

4.1. Администрации районов выполняют подготовку и направление заявок в системе на следующие действия:

включение жилых помещений в реестр или исключение из реестра;

регистрацию права собственности на жилые помещения;

включение жилых помещений в фонд;

изменение характеристик жилых помещений.

Осуществляют:

учет договоров найма жилых помещений;

внесение информации об освободившихся жилых помещениях;

подготовку и учет документов о возврате невостребованных жилых помещений.

4.2. Комитет выполняет обработку или отклонение заявок участников, балансодержателей:

на включение объектов недвижимого/движимого, бесхозяйного имущества в реестр или исключение из реестра;

на изменение характеристик объектов (движимого, недвижимого имущества);

на внесение информации о регистрации права собственности.

Осуществляет:

внесение изменений в реестр, связанных с осуществлением учета имущества, относящегося к муниципальной собственности;

действия по приему и передаче имущества из федеральной, собственности субъекта РФ в муниципальную собственность, а также из муниципальной собственности в федеральную и собственность субъекта РФ;

действия, направленные на заключение, изменение, расторжение договоров аренды, купли-продажи, безвозмездного пользования объектов, относящихся к муниципальной собственности;

подписание или отклонение проектов выписок из реестра.

Обработка заявок включает в себя анализ, полноту, содержание сведений и прилагаемых документов.

Причины отклонения заявок:

технические ошибки;

неполный пакет документов;

отсутствие основания составления заявки.

4.3. Департамент строительства осуществляет:

направление заявок на исключение жилых помещений из реестра;

обработку или отклонение заявок о включении или исключении жилых помещений из фонда;

подготовку и учет документов о выделении жилых помещений.

4.4. «Нижегороджилагентство» осуществляет:

учет договоров приватизации жилых помещений;

подготовку проектов выписок из реестра, деклараций об объекте недвижимости.

4.5. Департамент жилья осуществляет:

внесение информации о включении или исключении многоквартирных домов из программы капитального ремонта;

внесение информации о признании многоквартирных домов аварийными и подлежащими сносу.

4.6. Балансодержатели выполняют подготовку и направление заявок на следующие действия:

включение объектов (движимого, недвижимого имущества) в реестр или исключение из реестра;

изменение характеристик объектов (движимого, недвижимого имущества);

внесение сведений о закреплении объекта (движимого, недвижимого имущества);

осуществляют:

учет основных средств на балансовом учете.

5. Порядок работы в системе в части учета и управления муниципальным жилищным фондом:

5.1. Включение жилых помещений в реестр.

При возникновении оснований для включения жилого помещения в реестр администрации районов направляют в течение 6 календарных дней в системе в адрес комитета заявку на включение жилого помещения в реестр с прикреплением подтверждающих документов.

После получения заявки на включение жилого помещения в реестр комитет в течение 14 календарных дней обрабатывает или отклоняет заявку:

в случае принятия решения о включении жилого помещения в реестр комитет обрабатывает заявку в системе и подтверждает включение жилого помещения в реестр;

в случае отклонения заявки комитет в системе вносит информацию о причине отклонения.

После отклонения комитетом заявки администрации районов направляют ее повторно после устранения причины отклонения в течение 6 календарных дней.

После обработки или отклонения заявки комитетом в системе автоматически направляется уведомление в адрес администраций районов.

В случае невозможности устранения причин отклонения заявки, администрации районов аннулируют заявку, при этом заявка автоматически попадает в архив системы.

5.2. Исключение жилых помещений из реестра.

При возникновении оснований для исключения жилого помещения из реестра участники направляют в течение 6 календарных дней в системе в адрес комитета заявку на исключение жилого помещения из реестра с прикреплением подтверждающих документов.

После получения заявки на исключение жилого помещения из реестра комитет в течение 14 календарных дней обрабатывает или отклоняет заявку:

в случае принятия решения об исключении жилого помещения из реестра комитет обрабатывает заявку в системе и подтверждает исключение жилого помещения из реестра;

в случае отклонения заявки комитет в системе вносит информацию о причине отклонения.

После отклонения комитетом заявки участники направляют ее повторно после устранения причины отклонения в течение 6 календарных дней.

После обработки или отклонения заявки комитетом в системе автоматически направляется уведомление в адрес участников.

В случае невозможности устранения причин отклонения заявки, участник аннулирует заявку, при этом заявка автоматически попадает в архив системы.

5.3. Изменение характеристик жилых помещений.

При изменении или наличии технической ошибки в характеристиках жилого помещения, включенного в реестр системы, администрации районов направляют заявку в системе в адрес комитета об изменении характеристик жилого помещения с прикреплением подтверждающих документов.

После получения заявки об изменении характеристик жилого помещения комитет в течение 14 календарных дней обрабатывает или отклоняет заявку:

в случае принятия решения о внесении изменений в характеристики жилого помещения комитет обрабатывает заявку в системе и подтверждает изменение характеристик жилого помещения;

в случае отклонения заявки комитет в системе вносит информацию о причине отклонения.

После отклонения комитетом заявки администрации районов направляют ее повторно после устранения причины отклонения в течение 6 календарных дней.

После обработки или отклонения заявки комитетом в системе автоматически направляется уведомление в адрес администраций районов.

В случае невозможности устранения причин отклонения заявки, администрации районов аннулируют заявку, при этом заявка автоматически попадает в архив системы.

5.4. Регистрация права собственности на ранее учтенные жилые помещения.

После регистрации права муниципальной собственности в ЕГРН на жилое помещение администрации районов в течение 6 календарных дней направляют в системе в адрес комитета заявку с информацией о регистрации права собственности.

После получения заявки с информацией о регистрации права собственности комитет в течение 14 календарных дней обрабатывает или отклоняет заявку:

в случае принятия решения о внесении информации о регистрации права собственности комитет обрабатывает заявку в системе и подтверждает внесение информации о регистрации права собственности на жилое помещение;

в случае отклонения заявки комитет в системе вносит информацию о причине отклонения.

После отклонения комитетом заявки администрации районов направляют ее повторно после устранения причины отклонения в течение 6 календарных дней.

В случае невозможности устранения причин отклонения заявки, администрации районов аннулируют заявку, при этом заявка автоматически попадает в архив системы.

Если ранее учтенное жилое помещение, на которое зарегистрировано право собственности, отсутствует в системе, то администрации районов направляют заявку на включение жилого помещения в реестр в соответствии с пунктом 5.1.

5.5. Учет договоров приватизации жилых помещений.

С даты заключения гражданином с администрацией города Нижнего Новгорода договора приватизации жилого помещения «Нижегороджилагентство» в течение 6 календарных дней вносит в систему договор приватизации и присваивает ему статус «Подписан».

После регистрации прекращения права муниципальной собственности на жилое помещение в ЕГРН «Нижегороджилагентство» в течение 6 календарных дней направляет в системе в адрес комитета заявку об исключении объекта из реестра.

После получения заявки на исключение объекта из реестра комитет в течение 14 календарных дней обрабатывает или отклоняет заявку:

в случае принятия решения об исключении объекта (движимого, недвижимого имущества) из реестра комитет обрабатывает заявку в системе и подтверждает исключение объекта (движимого, недвижимого имущества) из реестра;

в случае отклонения заявки комитет в системе вносит информацию о причине отклонения.

После отклонения комитетом заявки «Нижегороджилагентство» направляет ее повторно после устранения причины отклонения в течение 6 календарных дней.

После обработки или отклонения заявки комитетом в системе автоматически направляется уведомление в адрес «Нижегороджилагентство».

В случае невозможности устранения причин отклонения заявки, «Нижегороджилагентство» аннулирует заявку, при этом заявка автоматически попадает в архив системы.

5.6. Учет договоров найма жилых помещений.

С даты подписания договора найма жилого помещения администрации районов в течение 6 календарных дней вносят в систему договор найма и присваивают ему статус «Подпи-

сан».
В случае расторжения договора найма или прекращения действия по истечении срока найма жилого помещения администрации районов в течение 6 календарных дней вносят в систему дату и причину расторжения договора найма жилого помещения и присваивают ему статус «Архивный».
5.7. Включение жилых помещений в фонд.
Администрации районов направляют в системе в адрес департамента строительства заявку о включении жилого помещения в фонд.
После получения заявки на включение жилого помещения в фонд департамент строительства в течение 6 календарных дней обрабатывает или отклоняет заявку:
в случае принятия решения о включении жилого помещения в фонд департамент строительства подготавливает в установленном порядке проект муниципального правового акта о включении в фонд;
в случае отклонения заявки департамент строительства в системе вносит информацию о причине отклонения.
После утверждения муниципального правового акта о включении жилого помещения в фонд департамент строительства в течение 6 календарных дней вносит в системе информацию о виде фонда, назначенного жилому помещению, и реквизиты муниципального правового акта.
После обработки или отклонения заявки департаментом строительства в системе автоматически направляется уведомление в адрес администраций районов.
В случае невозможности устранения причин отклонения заявки, администрации районов аннулируют заявку, при этом заявка автоматически попадает в архив системы.
5.8. Исключение жилых помещений из фонда.
Администрации районов направляют в системе заявку в адрес департамента строительства об исключении жилого помещения из фонда в течение 6 календарных дней с даты утверждения нормативно-правового акта.
После получения заявки об исключении жилого помещения из фонда департамент строительства комитет в течение 6 календарных дней обрабатывает или отклоняет заявку:
в случае принятия решения об исключении жилого помещения из фонда департамент строительства подготавливает в установленном порядке проект муниципального правового акта об исключении из фонда;
в случае отклонения заявки департамент строительства в системе вносит информацию о причине отклонения.
После утверждения муниципального правового акта об исключении жилого помещения из фонда департамент строительства в течение 6 календарных дней заносит в систему информацию о виде фонда жилого помещения «свободные жилые помещения, не отнесенные к определенному виду жилищного фонда». В случае исключения жилого помещения в многоквартирном доме, признанном аварийным, информация о виде фонда не указывается.
После обработки или отклонения заявки департаментом строительства в системе автоматически направляется уведомление в адрес администрации района.
В случае невозможности устранения причин отклонения заявки, администрации районов аннулируют заявку, при этом заявка автоматически попадает в архив системы.
5.9. Учет освободившихся жилых помещений.
После окончания мероприятий, связанных с выявлением освободившихся жилых помещений, администрации районов в течение 6 календарных дней в системе вносят информацию о виде фонда «свободные жилые помещения, не отнесенные к определенному виду жилищного фонда».
В случае отсутствия жилого помещения в системе, администрации районов направляют заявку о включении жилого помещения в реестр в соответствии с пунктом 5.1, указывая принадлежность к «свободным жилым помещениям, не отнесенным к определенному виду жилищного фонда».
5.10. Подготовка выписки из реестра, декларации об объекте недвижимости.
В случае обращения гражданина для получения декларации об объекте недвижимости (жилое помещение) «Нижегороджилагентство» формирует в течение 6 календарных дней в системе проект выписки из реестра и направляет его на подписание в адрес комитета.
После поступления проекта выписки из реестра комитет в течение 6 календарных дней подписывает или отклоняет выписку (с указанием причин).
В случае подписания комитетом проекта выписки из реестра «Нижегороджилагентство» формирует в системе проект декларации об объекте недвижимости.
После подписания или отклонения комитетом проекта выписки из реестра в системе автоматически направляется уведомление в адрес «Нижегороджилагентство».
После отклонения комитетом проекта выписки «Нижегороджилагентство» направляет ее повторно после устранения причины отклонения в течение 6 календарных дней.
В случае невозможности устранения причин отклонения проекта выписки, «Нижегороджилагентство» аннулирует проект выписки, при этом заявка автоматически попадает в архив системы.
5.11. Выделение жилых помещений.
С даты выделения администрации района жилого помещения для предоставления его гражданам департамент строительства в течение 7 календарных дней вносит в систему документ о выделении жилого помещения.
После регистрации документа о выделении в системе автоматически направляется уведомление о выделении жилого помещения в адрес администрации района.
5.12. Возврат невостребованных жилых помещений.
С даты расторжения договора найма жилого помещения, а также в случае отказа от выделенного жилого помещения гражданином администрации районов в течение 6 календарных дней направляют в системе в адрес департамента строительства документ о возврате невостребованного жилого помещения.
После регистрации документа о возврате администрацией района в системе автоматически направляется уведомление о возврате жилого помещения в адрес департамента строительства.
5.13. Включение многоквартирных домов в программу капитального ремонта.
После включения многоквартирного дома в программу капитального ремонта департамент жилья вносит в течение 6 календарных дней в систему информацию о дате возникновения обязанности у собственников многоквартирного дома производить оплату взносов на капитальный ремонт.
5.14. Исключение многоквартирных домов из программы капитального ремонта.
После исключения многоквартирного дома из программы капитального ремонта департамент жилья вносит в течение 6 календарных дней в систему информацию о дате прекращения обязанности у собственников многоквартирного дома производить оплату взносов на капитальный ремонт.
5.15. Внесение информации о признании многоквартирных домов аварийными и подлежащими сносу.
С даты утверждения постановления о признании многоквартирного дома аварийным и подлежащим сносу, департамент жилья в течение 6 календарных дней вносит в систему информацию об аварийности.
5.16. Внесение сведений об отсутствии зарегистрированных прав либо о зарегистрированных правах на жилое помещение, полученных от КП НО «Нижтехинвентаризация – БТИ Нижегородской области».
В случае получения сведений об отсутствии зарегистрированных прав на объект от КП НО «Нижтехинвентаризация – БТИ Нижегородской области» администрации районов в течение 5 календарных дней с момента поступления информации вносят в систему сведения об отсутствии зарегистрированных прав на жилое помещение из реестровой книги районного ОТИ по данным до 29.04.1996, об отсутствии зарегистрированных прав на жилое помещение по данным Поземельной книги с прикреплением подтверждающих документов.
В случае получения сведений о зарегистрированных прав на объект от КП НО «Нижтехинвентаризация – БТИ Нижегородской области» администрации районов направляют в течение 6 календарных дней в системе в адрес комитета заявку на исключение жилого помещения из реестра с прикреплением подтверждающих документов в соответствии с пунктом 5.2.
6. Внесение информации о работе по бесхозяйным объектам.
6.1. Внесение информации о работе по бесхозяйным объектам недвижимого имущества.
Администрации районов направляют в комитет сведения о выявленных бесхозяйных объектах посредством СЭДО с приложением комплекта документов.
Комитет вносит данные объекты в систему в раздел «Бесхозяйное имущество» в течение 10 календарных дней.
После проведения мероприятий по инвентаризации заявленных объектов и постановки их на государственный кадастровый учет и учет бесхозяйного имущества комитет вносит соответствующие сведения в систему с прикреплением технической документации, полученный в результате инвентаризации.
По истечении 3 месяцев или 1 года с даты постановки на учет бесхозяйного имущества объекта комитет обращается в суд с целью признания права муниципальной собственности.
После поступления в комитет вступившего в законную силу судебного акта комитет в течение 5 календарных дней вносит в систему информацию.
Комитет регистрирует право муниципальной собственности, вносит в систему соответствующие сведения, переносит объект из раздела «Бесхозяйное имущество» в раздел «Реестр имущества».
6.2. Внесение информации о работе по бесхозяйным объектам движимого имущества.
Администрации районов направляют в комитет сведения о выявленных бесхозяйных объектах посредством СЭДО с приложением комплекта документов.
Комитет вносит данные объекты в систему в раздел «Бесхозяйное имущество» в течение 10 календарных дней с момента получения сведений от администраций районов.
Комитет обращается в суд с целью признания права муниципальной собственности.
После поступления в комитет вступившего в законную силу судебного акта комитет в течение 5 календарных дней вносит в систему информацию.
Комитет переносит объект из раздела «Бесхозяйное имущество» в раздел «Реестр имущества».
7. Учет имущества посредством модуля «Имущество балансодержателя».
7.1. Балансодержатели вносят сведения об основных средствах, числящихся на балансовом учете организаций, и записи об изменении сведений о них в реестр посредством модуля «Имущество балансодержателя» путем направления заявок с прикреплением подтверждающих документов в течение 6 календарных дней с даты осуществления регистрационных действий, постановки на балансовый учет, прекращения права пользования (в том числе списания с балансового учета) и/или издания соответствующих нормативно-правовых актов.
После получения заявки комитет в течение 14 календарных дней обрабатывает или отклоняет заявку. В случае отклонения заявки комитет в системе вносит информацию о причине отклонения.
После отклонения комитетом заявки балансодержатели отзывают заявку или направляют ее повторно после устранения причины отклонения в течение 6 календарных дней.
После обработки или отклонения заявки комитетом в системе автоматически направляется уведомление в адрес балансодержателей.
В случае невозможности устранения причин отклонения заявки, балансодержатель аннулирует заявку, при этом заявка автоматически попадает в архив системы.
7.2. В соответствии с Порядком осуществления контроля за деятельностью муниципальных учреждений, утвержденного постановлением администрацией города Нижнего Новгорода от 30.12.2011 № 5654 (далее – Постановление № 5654), муниципальные учреждения города Нижнего Новгорода ежегодно представляют в комитет отчетность по имуществу в срок до 1 апреля в соответствии с утвержденными формами – Приложения № 1-8 к Постановлению № 5654.
Отчетность по имуществу включает в себя направленные в ЭДО следующие документы:
выгруженные муниципальным учреждением города Нижнего Новгорода из системы документы по формам, утвержденным Приложениями № № 1,3-6 к Постановлению № 5654, в формате Excel;
сканированные документы по формам, утвержденным Приложениями № № 2,7,8 к Постановлению № 5654, заверенные подписью руководителя муниципального учреждения и печатью учреждения;
сканированные копии подтверждающих документов (в случае «движения» основных средств);
сопроводительное письмо с указанием лица (ФИО и телефон), ответственного за подготовку отчетности.
7.3. В соответствии с постановлением администрации города Нижнего Новгорода от 05.07.2006 № 2254 «Об утверждении формы отчетности руководителей муниципальных предприятий города Нижнего Новгорода» (далее – Постановление № 2254) муниципальные предприятия города Нижнего Новгорода ежеквартально до 3 числа месяца, следующего за отчетным, направляют в комитет отчетность в соответствии с Приложениями № № 1-12 к Постановлению № 2254.
Отчетность по имуществу включает в себя направленные в ЭДО следующие документы:
выгруженные муниципальным предприятием города Нижнего Новгорода из системы документы по формам, утвержденным Приложениями № № 3,5-8 к Постановлению № 2254, в формате Excel;
сканированные документы по формам, утвержденным Приложениями № № 1,2,4,9-12 к Постановлению № 2254, заверенные подписью руководителя предприятия, главным бухгалтером и печатью предприятия;
сканированные копии подтверждающих документов (в случае «движения» основных средств);
сопроводительное письмо с указанием лица (ФИО и телефон), ответственного за подготовку отчетности.
7.4. Комитет обрабатывает поступившие отчеты. Результат проверки направляет в адрес муниципальных учреждений в срок до 1 ноября текущего года, в адрес муниципальных предприятий в течение 14 календарных дней с момента поступления отчета посредством электронной почты.
8. Внесение сведений в систему комитетом.
8.1. Внесение сведений об объектах (движимого, недвижимого имущества), принятых в муниципальную собственность.
При возникновении оснований для включения объекта в реестр комитет выполняет следующие действия:
в случае принадлежности объекта к движимому имуществу после издания соответствующих нормативно-правовых актов комитет вносит в систему принятый в муниципальную собственность объект в течение 14 календарных дней.
в случае принадлежности объекта к недвижимому имуществу, при необходимости регистрации права муниципальной собственности на объект, комитет регистрирует право муниципальной собственности.
Комитет в течение 20 календарных дней с даты осуществления регистрационных действий в ЕГРН вносит в систему соответствующие сведения.
в случае принадлежности объекта к недвижимому имуществу, отсутствия необходимости регистрации права муниципальной собственности на объект, комитет вносит в систему принятый в муниципальную собственность объект в течение 14 календарных дней с момента поступления в комитет подтверждающих документов.
8.2. Внесение сведений после проведения процедуры регистрации права муниципальной собственности комитетом.
Комитет, при возникновении оснований, регистрирует право муниципальной собственности на объект в ЕГРН.
Комитет в течение 20 календарных дней с даты осуществления регистрационных действий в ЕГРН вносит в систему соответствующие сведения.
8.3. Внесение сведений об исключении объектов (движимого, недвижимого имущества) из реестра.
При возникновении оснований для исключения объекта из реестра комитет выполняет следующие действия:
в случае необходимости прекращения права муниципальной собственности комитет регистрирует прекращение права муниципальной собственности в ЕГРН.
Комитет в течение 20 календарных дней с даты осуществления регистрационных действий в ЕГРН вносит в систему соответствующие сведения.
в случае отсутствия необходимости прекращения права муниципальной собственности комитет исключает объект из реестра в течение 14 календарных дней.
8.4. Внесение информации в систему о муниципальных учреждениях города Нижнего Новгорода, муниципальных предприятиях города Нижнего Новгорода, хозяйственных обществах, акциях.
Комитет в течение 20 календарных дней с даты осуществления регистрационных действий в ЕГРЮЛ, издания соответствующих нормативно-правовых актов вносит соответствующие сведения в систему, включающие следующую информацию.
8.4.1. О муниципальных учреждениях и муниципальных предприятиях города Нижнего Новгорода в случаях:
создания;
реорганизации;
ликвидации;
приватизации (в отношении муниципальных предприятий);
включения в муниципальную собственность и исключения из муниципальной собственности;
смены наименования;
смены юридического адреса и (или) местонахождения;
смены учредителя;
смены руководителя;
смены типа учреждения;
изменения размера уставного фонда (в отношении муниципальных предприятий).
8.4.2. О хозяйственных обществах, акциях (долях в уставном капитале) которых находятся в муниципальной собственности муниципального образования городской округ город Нижний Новгород, в случаях:
создания (в том числе в процессе приватизации муниципальных предприятий);
реорганизации;
ликвидации;
включения в муниципальную собственность и исключения из муниципальной собственности;
изменения количества акций, размера доли в уставном капитале хозяйственных обществ, принадлежащих муниципалитету;
смены наименования;
смены типа;
смены руководителя;
изменения размера уставного капитала;
смены юридического адреса и (или) местонахождения.
8.5. Внесение сведений в реестр на основании вступивших в законную силу судебных актов.
Комитет в течение 5 календарных дней с момента поступления вносит в систему информацию о вступивших в законную силу судебных актах в отношении объектов (движимого, недвижимого имущества), относящихся к муниципальной собственности.
В случае необходимости проведения регистрации права муниципальной собственности в ЕГРН и (или) внесения изменений в ЕГРН комитет регистрирует право муниципальной собственности.
Комитет в течение 20 календарных дней с даты осуществления регистрационных действий в ЕГРН и (или) внесения изменений в ЕГРН вносит в систему соответствующие сведения.
8.6. Внесение сведений в отношении закрепления муниципального имущества.
После издания нормативно-правовых актов о закреплении объектов (движимого, недвижимого имущества) комитет, вносит сведения в систему в течение 5 календарных дней.
В случае необходимости регистрации обременения в ЕГРН комитет регистрирует обременение.
Комитет вносит сведения о регистрации в систему в течение 6 календарных дней.
8.7. Работа с вновь выявленными объектами (движимого, недвижимого имущества), относящимися к муниципальной собственности.
8.7.1. В случае выявления объектов (движимого, недвижимого имущества), относящихся к муниципальной собственности, в результате инвентаризации комитет включает объект (движимого, недвижимого имущества) в систему в течение 5 календарных дней.
При необходимости комитет регистрирует право муниципальной собственности в ЕГРН.
Комитет вносит в систему сведения о регистрации права муниципальной собственности в течение 6 календарных дней с прикреплением подтверждающих документов.
8.7.2. В случае выявления комитетом неучтенных объектов (движимого, недвижимого имущества) в системе, относящихся к муниципальной собственности, на которые произведена регистрация права муниципальной собственности или не требуется регистрация права муниципальной собственности, комитет в течение 20 календарных дней вносит соответствующие изменения в систему.
8.8. Разделение объекта недвижимости на части, объединение объектов.
Комитет после издания нормативно-правового акта о разделении/объединении объектов недвижимости, регистрации права муниципальной собственности в ЕГРН на образуемые объекты, прекращения права муниципальной собственности в ЕГРН на исходный объект недвижимости вносит соответствующие изменения в систему в течение 20 календарных дней.
8.9. Обработка заявок, направленных от участников в комитет.
После получения заявки на включение/исключение/изменение характеристик объекта (движимого, недвижимого имущества) в реестре, направленных в адрес комитета, комитет в течение 14 календарных дней обрабатывает или отклоняет заявку:
в случае принятия решения о включении/исключении/изменении характеристик объекта (движимого, недвижимого имущества) в реестре соответственно комитет обрабатывает заявку в системе и подтверждает данную операцию в реестре;
в случае отклонения заявки комитет в системе вносит информацию о причине отклонения.
После отклонения комитетом заявки участник направляет ее повторно после устранения причины отклонения в течение 6 календарных дней.
После обработки или отклонения заявки комитетом в системе автоматически направляется уведомление в адрес участника.
В случае невозможности устранения причин отклонения заявки, участник аннулирует заявку, при этом заявка автоматически попадает в архив системы.

ПРИЛОЖЕНИЕ № 1
к регламенту

Инструкция по формированию/отзыву заявок на включение объекта в реестр/казну.

1. Формирование заявки на включение в реестр/казну.

1. В разделе системы «Реестр имущества» введите карточку объекта, подлежащего включению в реестр муниципального имущества/казну. Для этого добавьте новый документ в соответствующий интерфейс *Земельные участки; Здания, помещения; Инженерные сооружения.* В документе заполните следующую информацию:

- в поля заголовочной таблицы и таблиц детализации интерфейса введите основные характеристики объекта, подлежащего включению в реестр муниципального имущества/казну;
- в таблице детализации *Право собственности* укажите сведения о возникновении права муниципальной собственности, заполнив следующие поля:

Собственник/Организация – указывается новый собственник объекта имущества. Укажите значение «город Нижний Новгород». Значение выбирается из справочника «Организации»;
Вид права – указывается вид возникшего права на объект имущества. Укажите значение 3.01.00 «Собственность» или 3.02.00 «Общая долевая собственность». Значение выбирается из классификатора «Виды прав»;
Доля в праве – указывается доля собственника в возникшем праве собственности;
Площадь в праве/Площадь в праве – поле автоматически заполняется при добавлении записи в таблицу детализации значением поля заголовочной таблицы документа. Если в поле *Доля в праве* значение указано, то выполняется автоматический расчет размера площади, при этом поле остается доступным для редактирования;
Площадь в праве/Ед. измерения – поле автоматически заполняется "кв.м." при добавлении записи в таблицу;
Возникновение права/Основание – укажите документ-основание возникновения права собственности. Значение выбирается из справочника «Регистрация документов-оснований», открывающегося при помощи команды «[добавить документ]», размещенной в выпадающем списке поля;

Реквизиты документа-основания или сведения о договоре, на основании которых фиксируется факт возникновения права муниципальной собственности, должны быть предварительно занесены в справочник «Регистрация документов-оснований» уполномоченным сотрудником администрации.

Возникновение права/Запись в ЕГРН (Номер записи, Дата записи) – укажите номер и дату записи в ЕГРН о возникновении права собственности на объект имущества;
Дата возникновения – указывается дата возникновения права собственности на объект имущества. Поле автоматически заполняется значением поля *Возникновение права/Запись в ЕГРН/Дата записи*, при этом остается доступной ручная корректировка значения;
Форма собственности – автоматически заполняется значением «Муниципальная собственность». Корректировка значения не требуется;



Рисунок – Таблица детализации «Право собственности»

- в таблице детализации *Право собственности (основания)* укажите дополнительные сведения о документе-основании возникновения права муниципальной собственности на объект, заполнив поле *Документ-основание (текст)* – указывается документ(ы)-основание возникновения права собственности в произвольной форме, в случае если принято решение не добавлять данный документ в справочники системы;
- в таблице детализации *Документы* в поле *Документ (файл)* прикрепите скан-копии документа-основания возникновения права муниципальной собственности, выписки из ЕГРН, прочих документов.

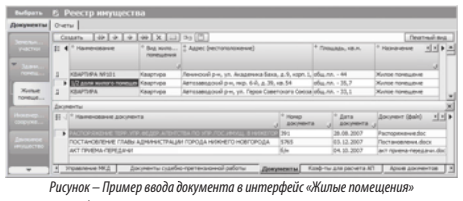

Рисунок – Пример ввода документа в интерфейс «Жилые помещения»

2. Выделите объекты, которые необходимо включить в реестр/казну.

3. Выберите команду «Создать на основании»/ «Заявку на обработку» контекстного меню заголовочной таблицы документа.

Команда «Заявку на обработку» доступна для выбора как по одному, так и по нескольким выделенным документам, при этом в обоих случаях создается только один документ *Заявки на обработку.* Все объекты, к которым одновременно была применена команда, будут добавлены в таблицу детализации *Связанные документы системы*.

В результате выполнения команды в разделе «Документооборот» в интерфейсе *Заявки на обработку* создается и открывается в отдельном окне для редактирования документ – заявка на обработку.
В открывшемся окне с документом *Заявки на обработку* заполните следующую информацию в заголовочной таблице:

- *Вид заявки* – 01.01.00 «Заявка на включение в реестр/казну»;
- *Номер* – номер заявки;
- *Получатель* – должностное лицо УРМИ, уполномоченное на рассмотрение заявки;



Рисунок – Пример заполнения документа «Заявка на обработку»

4. В таблице детализации *Заинтересованные сотрудники* заполните следующие поля:

- *Сотрудник* – указывается сотрудник отдела договорных отношений, которому необходимо направить уведомление о включении новых объектов реестр/казну (в случае необходимости).
- *Структурное подразделение/Отдел* – заполнится автоматически наименованием структурного подразделения организации, в которое входит заинтересованный сотрудник.

5. Присвойте заявке статус «Заполнена», для этого воспользуйтесь командой контекстного меню «Статус документа»/ «Заполнена».

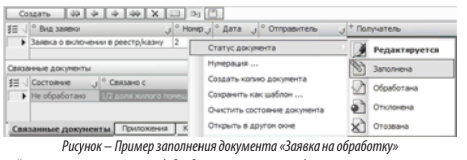

Рисунок – Пример заполнения документа «Заявка на обработку»

После того, как получателем будут выполнены действия в отношении заявки (обработка или отклонение), отправителю заявки придет соответствующее уведомление.

Уведомление отобразится при запуске системы в Тгау области. Список уведомлений можно открыть по команде главного меню *Справка/Уведомления*. Данная команда появляется в меню только в том случае, если текущему пользователю уже поступали уведомления.

6. Перейдите по ссылке в полученном уведомлении в документ *Заявки на обработку* и, в случае отклонения заявки получателем (заявка имеет статус «Отклонена»), выполните повторное направление заявки после устранения причины отклонения (см. п.2 настоящей инструкции) или выполните отзыв заявки (см. п.3 настоящей инструкции).

2. Повторное направление заявки

1. Перейдите по ссылке в полученном уведомлении об отклонении заявки в документ *Заявки на обработку*.
2. Ознакомьтесь в таблице детализации *Комментарии* с комментарием о причине отклонения заявки.
3. Устраните причины отклонения заявки. При необходимости, в полях таблицы детализации *Приложения* укажите сведения о дополнительных документах, требование о наличии которых указано в комментарии к отклоненной заявке.
4. Присвойте заявке статус «Заполнена», для этого воспользуйтесь командой контекстного меню «Статус документа»/«Заполнена».

3. Отзыв заявки

1. Перейдите по ссылке в полученном уведомлении об отклонении заявки в документ *Заявки на обработку*.
2. Ознакомьтесь в таблице детализации *Комментарии* с комментарием о причине отклонения заявки.
3. В таблице детализации *Связанные документы* для записей, у которых в поле *Состояние* указано значение «Отклонено» выберите команду контекстного меню «Отозвать».

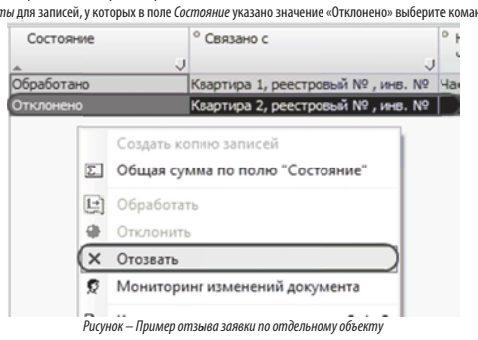

Рисунок – Пример отзыва заявки по отдельному объекту

,

Приложение № 2
к регламенту
Инструкция по формированию/отзыву заявок на исключение объекта из реестра/казны.

1. В разделе системы «Реестр имущества» найдите карточку объекта, подлежащего исключению из реестра муниципального имущества/казны.
2. В таблице детализации *Документы* в поле *Документ (файл)* прикрепите скан-копии документа-основания прекращения права муниципальной собственности, выписки из ЕГРН, прочих документов.

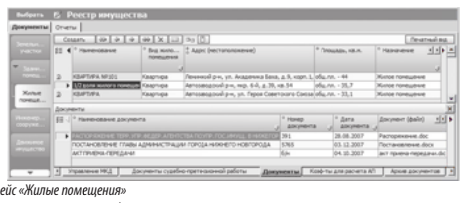

Рисунок – Пример ввода документа в интерфейс «Жилые помещения»

3. Выделите документы, которые необходимо исключить из реестра/казны.
4. Выберите команду «Создать на основании»/ «Заявку на обработку» контекстного меню заголовочной таблицы документа.

Команда «Заявку на обработку» доступна для выбора как по одному, так и по нескольким выделенным документам, при этом в обоих случаях создается только один документ *Заявки на обработку*. Все объекты, к которым одновременно была применена команда, будут добавлены в таблицу детализации *Связанные документы*.

В результате выполнения команды в разделе «Документооборот» в интерфейсе *Заявки на обработку* создается и открывается в отдельном окне для редактирования документ – заявка на обработку.

5. В открывшемся окне с документом *Заявки на обработку* заполните следующую информацию в заголовочной таблице:

- *Вид заявки* – 01.02.00 «Заявка об исключении из реестра/казны» – для заявки на исключение из реестра/казны;
- *Номер* – номер заявки;
- *Получатель* – должностное лицо УРМИ, уполномоченное на рассмотрение заявки;
- *Исходящий документ* – исходящий документ, направляемый в УРМИ в рамках заявки. Значение выбирается из справочника *Исходящие документы*, если данный документ уже введен указанном в интерфейсе. Поле не является обязательным для заполнения.

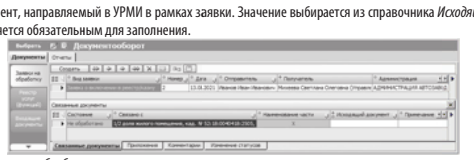

Рисунок – Пример заполнения документа «Заявка на обработку»

6. Присвойте заявке статус «Заполнена», для этого воспользуйтесь командой контекстного меню «Статус документа»/ «Заполнена».

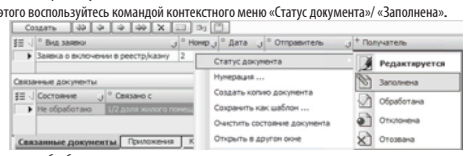

Рисунок – Пример заполнения документа «Заявка на обработку»

После того, как получателем будут выполнены действия в отношении заявки (обработка или отклонение), отправителю заявки придет соответствующее уведомление.

Уведомление отобразится при запуске системы в Тгау области. Список уведомлений можно открыть по команде главного меню *Справка/Уведомления*. Данная команда появляется в меню только в том случае, если текущему пользователю уже поступали уведомления.

7. Перейдите по ссылке в полученном уведомлении в документ *Заявки на обработку* и, в случае отклонения заявки получателем (заявка имеет статус «Отклонена»), выполните повторное направление заявки после устранения причины отклонения (см. п.2 настоящей инструкции) или выполните отзыв заявки (см. п.3 настоящей инструкции).

Повторное направление заявки

1. Перейдите по ссылке в полученном уведомлении об отклонении заявки в документ *Заявки на обработку*.
2. Ознакомьтесь в таблице детализации *Комментарии* с комментарием о причине отклонения заявки.
3. Устраните причины отклонения заявки. При необходимости, в полях таблицы детализации *Приложения* укажите сведения о дополнительных документах, требование о наличии которых указано в комментарии к отклоненной заявке.
4. Присвойте заявке статус «Заполнена», для этого воспользуйтесь командой контекстного меню «Статус документа»/«Заполнена».

Отзыв заявки

1. Перейдите по ссылке в полученном уведомлении об отклонении заявки в документ *Заявки на обработку*.
2. Ознакомьтесь в таблице детализации*Комментарии* с комментарием о причине отклонения заявки.
3. В таблице детализации *Связанные документы* для записей, у которых в поле *Состояние* указано значение «Отклонено» выберите команду контекстного меню «Отозвать».

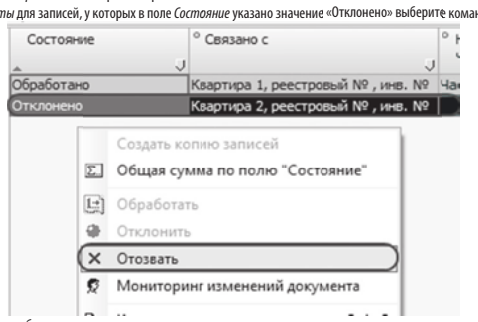

Рисунок – Пример отзыва заявки по отдельному объекту

Приложение № 3
к регламенту
Инструкция по формированию заявки на закрепление нового объекта.

1. В зависимости от типа закрепляемого объекта перейдите в секцию *Земельные участки*, *Здания, помещения*, *Инженерные сооружения* или *Движимое имущество*.
2. Создайте карточку объекта по кнопке «Создать». В открывшейся карточке заполните основные характеристики объекта имущества. Закройте карточку объекта. С помощью кнопки сохраните изменения. Новый объект добавиться в таблицу со статусом «Проект».

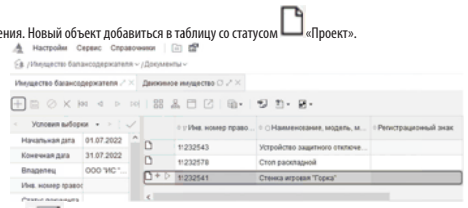

3. Воспользуйтесь командой контекстного меню «Закрепить объект» для закрепления текущего объекта.

1. Если на основании одного документа необходимо закрепить несколько ранее добавленных объектов, выделите закрепляемые объекты щелчком мыши, удерживая клавишу Ctrl. Закрепление объектов может выполняться только по документам, находящимся в статусе «Проект».
2. Кнопка «Закрепить объект», расположенная на панели кнопок управления, запускает процедуру закрепления по всем объектам находящимся в статусе «Проект» текущей секции (предварительное выделение объектов не требуется).

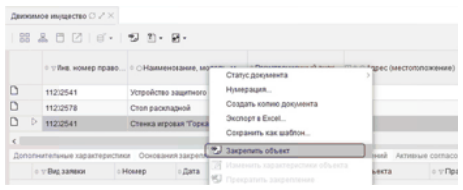

4. В открывшемся окне укажите значения для следующих параметров:

Основание закрепления (Вид документа, Номер, Дата, Выдан, Внешний документ) – указываются реквизиты и скан копия документа-основания закрепления объекта (ов) имущества. Параметр обязателен для заполнения;

Дата закрепления – параметр обязателен для заполнения;

Прочие документы (Количество документов, *Документ № … (Вид документа, Серия, Номер, Дата, Выдан))* – указываются реквизиты прочих документов, количество которых задается в поле параметра *Количество документов* (приложения к документу-основанию). Заполняются при необходимости;

Комментарий.

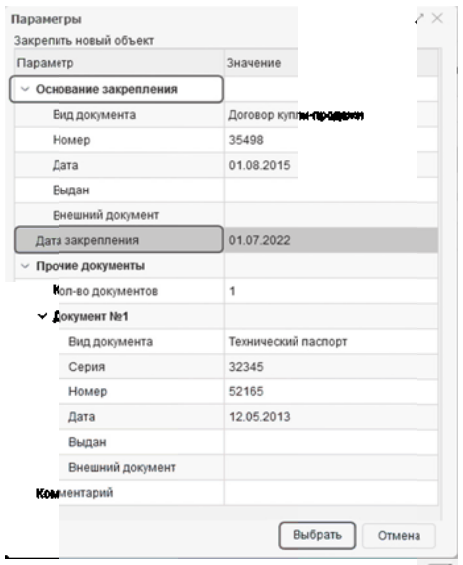

Нажмите кнопку «Выбрать». В результате выполнения команды закрепляемые объекты поменяют статус с «Проект» на «Закрепляемый», для каждого закрепляемого объекта в таблице *История изменений* будут внесены следующие изменения:

создадутся записи о постановке на баланс с указанной датой и со ссылкой на документ основание. Документ, указанный в параметрах в качестве основания для закрепления, а также прочие документы отразятся в поле *Основание;*

если в окне параметров был введен комментарий, то он отразится в поле *Комментарии*.

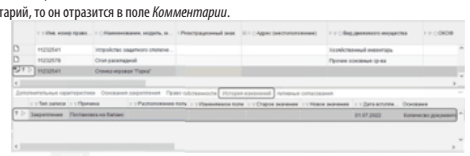

1. Документы в статусе **«Закрепляемый»** закрыты от редактирования. Отредактировать карточку объекта можно через таблицу «История изменений». Для этого воспользуйтесь командой контекстного меню «Редактировать запись». В открывшемся окне параметров нажмите кнопку «Выбрать», после этого откроется карточка объекта, в которой внесите необходимые правки.
2. Если при вводе документа-основания была допущена ошибка, или требуется дополнительно добавить документы, для редактирования значений в поле *Основание* таблицы «История изменений» используйте команды контекстного меню *Документы основания*/ *Редактировать, Добавить, Удалить*.

5. Сформируйте заявку на согласование. Для этого выделите подготовленные к закреплению объекты (в статусе «Закрепляемый»), а затем воспользуйтесь командой контекстного меню «Текущие изменения»/ «Согласовать».
6. В открывшемся окне укажите значения для параметров:

Ответственное лицо – ФИО текущего пользователя (заполняется автоматически);

Контактные данные – телефон сотрудника (заполняется автоматически, если заполнено в справочнике сотрудников). При необходимости введите или откорректируйте значение;

Создать – в группе параметров проверьте установленное автоматически значение для параметра «Заявка на закрепление» (в соответствии со статусом отобранных документов);

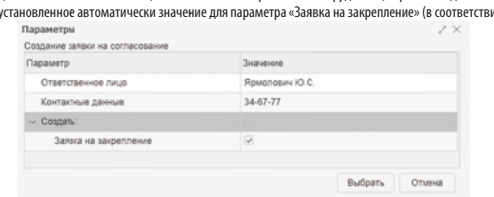

7. Нажмите кнопку «Выбрать». В результате выполнения команды для каждого закрепляемого объекта в систему будут внесены следующие изменения:

создадутся документы – заявки на секции *Заявки на согласование*;

в таблице *История изменений* у записи о постановке на баланс, включенной в заявку поменяется статус на «На согласовании», заполнится информации о сформированной заявке.

В зависимости от результата рассмотрения заявке будет присвоен статус:

«Исполнена» – если заявка согласована уполномоченным сотрудником КУГИ и ЗР, и соответствующие изменения были включены в реестр имущества;

«Отклонена» – если заявка отклонена. В таблице *История изменений* закрепляемого объекта будет отражена информация о причинах отклонения (в комментарии к записи о постановке на баланс). Необходимо устранить причины отклонения и повторно отправить заявку на рассмотрение (в соответствии с п.5), либо выполнить отзыв заявки, присвоив ей статус «Отозвана».

Порядок внесения изменений по отклоненной заявке

Для исправления причин отклонения необходимо выполнить следующие действия:

1. Перейдите в секцию «Заявки на согласование», установите курсор на отклоненную заявку. С помощью команды контекстного меню «Статус документа»/ «Редактируется» переведите заявку в статус «Редактируется»;
2. Перейдите в таблицу детализации *Данные для согласования*, для отклоненной записи (помечена значком) воспользуйтесь командой контекстного меню «Редактировать запись». В открывшемся окне внесите необходимые исправления.

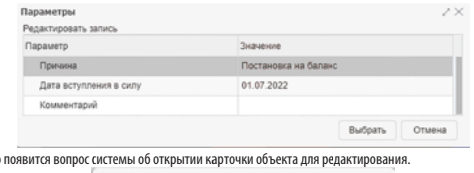

3. Нажмите кнопку «Выбрать». После этого появится вопрос системы об открытии карточки объекта для редактирования.

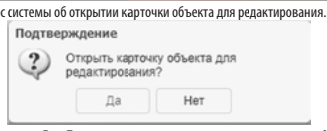

4. Если нужно внести исправление в карточку объекта – ответьте «Да». При этом в отдельном окне откроется карточка объекта, ее поля будут доступны для редактирования.

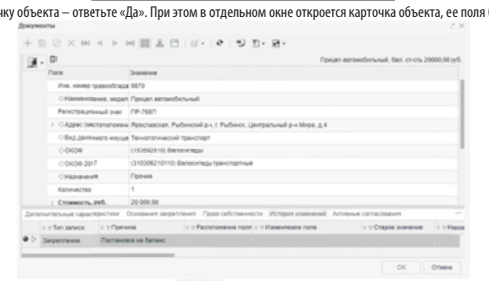

5. После внесения всех необходимых изменений воспользуйтесь кнопкой «Сохранить изменения», а затем закройте карточку объекта по кнопке «ОК». При этом все внесенные изменения сохранятся в карточке объекта, а записи автоматически присвоится статус «На согласовании».

6. После исправления отклоненной записи присвойте заявке статус «На рассмотрении» с помощью команды контекстного меню «Статус документа»/ «На рассмотрении».

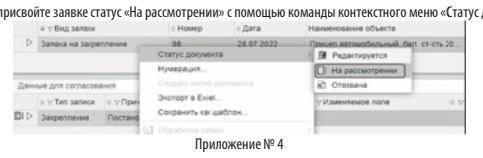

Приложение № 4
к регламенту

Инструкция по формированию/отзыву заявок на изменение характеристик объектов муниципального имущества для участков и подразделений комитета

1. В разделе системы «Реестр имущества» в секции *Земельные участки, Здания, помещения, Жилые помещения* или *Инженерные сооружения* выделите документ, по которому необходимо сформировать заявку на изменение характеристик объектов.

2. Выберите команду «Создать на основании»/ «Заявку на обработку»/ «Создать новую заявку» контекстного меню заголовочной таблицы документа.

Команда «Создать на основании»/ «Заявку на обработку»/ «Создать новую заявку» доступна для выбора как по одному, так и по нескольким выделенным документам, при этом в любом случае создается только один документ *Заявки на обработку*. Все объекты, к которым одновременно была применена команда, будут добавлены в таблицу детализации *Связанные документы*.

В результате выполнения команды в разделе «Документооборот» создастся, и откроется в отдельном окне документ *Заявки на обработку*.

3. В созданном документе проверьте заполнение и дозаполните следующие поля:

3.1 Поля заголовочной части заявки:

- *Вид заявки* – укажите значение 05.00.00 «Заявка об изменении характеристик объекта»;
- *Номер, Дата* – номер и дата создания заявки. Поля заполняются автоматически, при необходимости откорректируйте значения;
- *Получатель* – укажите должностное лицо УРМИ, уполномоченное на рассмотрение заявок по реестру имущества;
- *Исходящий документ* – исходящий документ, направляемый в УРМИ в рамках заявки. Значение выбирается из справочника *Исходящие документы*, если данный документ уже введен указанном в интерфейсе. Поле не является обязательным для заполнения.

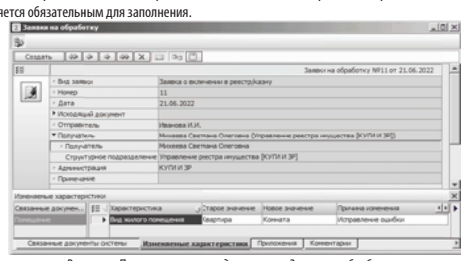

Рисунок – Пример заполнения документа «Заявки на обработку»

3.2. В таблице детализации *Изменяемые характеристики* занесите информацию об изменениях характеристик объекта имущества:

- *Характеристика* – выберите наименование поля, соответствующее изменяемой характеристике. Значение выбирается из списка полей, возможных для уточнения;
- *Старое значение* – поле заполнится автоматически по данным реестра имущества в соответствии с указанной характеристикой;
- *Новое значение* – введите новое значение характеристики;
- *Причина изменения* – поле заполняется автоматически значением «Исправление ошибки» (данное значение устанавливается в случае если вами выявлены ошибочные данные в характеристиках объекта и значения характеристик отсутствовали и их необходимо занести). В случае обновления, а не исправления данных, измените значение на «Обновление данных» (данное значение устанавливается в случае, если характеристики действительно изменяются, например, произошла переадресация объекта);
- *Дата вступления в силу* – дата, с которой изменения считаются вступившими в силу. Поле заполняется только в случае обновления данных, при исправлении ошибки данное поле не доступно для редактирования;
- *Примечание.*

3.3 В полях таблицы детализации *Приложения* укажите сведения о документах, сопровождающих заявку, прикрепите скан-копии необходимых документов.

4. Присвойте заявке статус «Заполнена», для этого воспользуйтесь командой контекстного меню «Статус документа»/ «Заполнена».

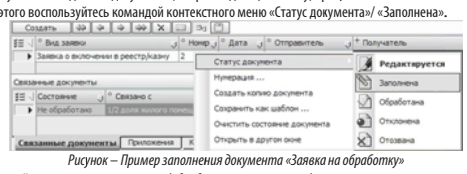

Рисунок – Пример заполнения документа «Заявка на обработку»

После того, как получателем будут выполнены действия в отношении заявки (обработка или отклонение), отправителю заявки придет соответствующее уведомление.

Уведомление отобразится при запуске системы в Tray области. Список уведомлений можно открыть по команде главного меню *Справка/Уведомления*. Данная команда появляется в меню только в том случае, если текущему пользователю уже поступали уведомления.

5. Перейдите по ссылке в полученном уведомлении в документ *Заявки на обработку* и, в случае отклонения заявки получателем (заявка имеет статус «Отклонена»), выполните повторное направление заявки после устранения причины отклонения (см. раздел 2 настоящей инструкции) или выполните отзыв заявки (см. раздел 3 настоящей инструкции).

Повторное направление заявки

1. Перейдите по ссылке в полученном уведомлении об отклонении заявки в документ *Заявки на обработку*.
2. Ознакомьтесь в таблице детализации *Комментарии* с комментарием о причине отклонения заявки.
3. Устраните причины отклонения заявки. При необходимости, в полях таблицы детализации *Приложения* укажите сведения о дополнительных документах, требование о наличии которых указано в комментарии к отклоненной заявке.
4. Присвойте заявке статус «Заполнена», для этого воспользуйтесь командой контекстного меню «Статус документа»/«Заполнена».

Отзыв заявки

1. Перейдите по ссылке в полученном уведомлении об отклонении заявки в документ *Заявки на обработку*.
2. Ознакомьтесь в таблице детализации *Комментарии* с комментарием о причине отклонения заявки.
3. В таблице детализации *Связанные документы* для записей, у которых в поле *Состояние* указано значение «Отклонено» выберите команду контекстного меню «Отозвать».

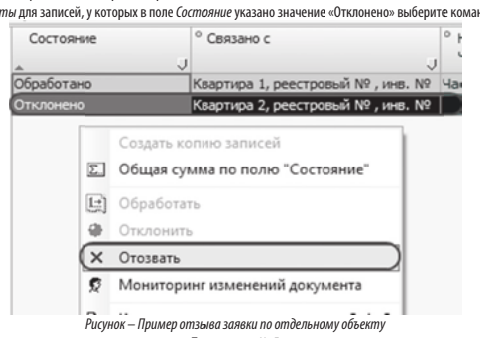

Рисунок – Пример отзыва заявки по отдельному объекту

Приложение № 5
к регламенту

Инструкция по формированию заявки на изменение характеристик объектов для балансодержателей.

1. В зависимости от типа изменяемого объекта перейдите в секцию *Земельные участки, Здания, помещения, Инженерные сооружения* или *Движимое имущество*.

Перед тем как приступить к работе по внесению изменений в характеристики закрепленных за вашей организацией объектов выполните синхронизацию с базой данных КУГИ:

для запуска полной синхронизации используйте кнопку «Синхронизировать данные» на панели кнопок управления (загрузка по всем типам объектов);
для актуализации данных по текущему или выделенному документу используйте одноименную команду контекстного меню.

2. Выберите объект имущества, по которому необходимо внести изменения, а затем воспользуйтесь командой контекстного меню «Изменить характеристики объекта».

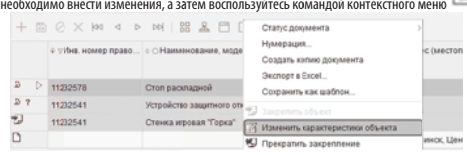

Команда изменения характеристик объектов может выполняться только по документам, находящимся в статусе «Учтен» (отмечены значком).

3. В открывшемся окне укажите значения для следующих параметров:

Причина изменения – значение выбирается из списка: (0101) «Обновление данных», (0102) «Исправление ошибки». Параметр обязателен для заполнения;
Дата изменения – дата, с которой эти изменения считаются вступившими в силу. Параметр обязателен для заполнения;
Основание изменения (Вид документа, Номер, Дата, Выдан, Внешний документ) – указываются реквизиты и скан копия документа-основания для внесения изменений объекта (ов) имущества. Заполняются при необходимости;
Прочие документы (Количество документов, Документ № … (Вид документа, Серия, Номер, Дата, Выдан)) – указываются реквизиты прочих документов, количество которых задается в поле параметра *Количество документов* (приложения к документу-основанию). Заполняются при необходимости;
Комментарий.

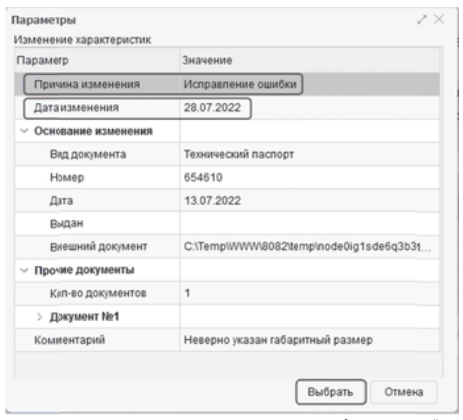

4. Нажмите кнопку «Выбрать». В результате выполнения команды в отдельном окне откроется карточка объекта, в которой необходимо внести изменения в соответствии с указанными документами. С помощью кнопки сохраните изменения.

5. Закройте карточку объекта по кнопке «Выбрать». В результате выполнения команды:

в детализации *История изменения* сформируются записи по каждому измененному полю (какое действие совершено, причина изменения, изменяемое поле и его расположение, старое и новое значение);

на карточке объекта появится признак наличия активных изменений . Изменения отразятся в карточке объекта.

Если при вводе документа-основания была допущена ошибка, или требуется дополнительно добавить документы, для редактирования значений в поле *Основание* таблицы *История изменений* используйте команды контекстного меню *Документы основания/ Редактировать, Добавить, Удалить*.

6. Сформируйте заявку на согласование изменений. Для этого выделите подготовленные объекты, а затем воспользуйтесь командой контекстного меню «Текущие изменения»/ «Согласовать».

7. В открывшемся окне укажите значения для параметров:

Ответственное лицо – ФИО текущего пользователя (заполняется автоматически);
Контактные данные – телефон сотрудника (заполняется автоматически, если заполнено в справочнике сотрудников). При необходимости введите или откорректируйте значение;
Создать – в группе параметров проверьте установленное автоматически значение для параметра «Заявка на изменение» (в соответствии со статусом отобранных документов).

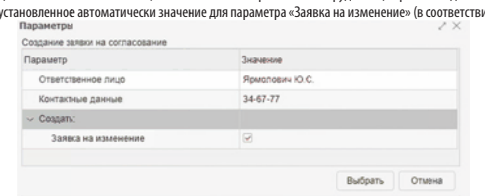

8. Нажмите кнопку «Выбрать». В результате выполнения команды для каждого обрабатываемого объекта в систему будут внесены следующие изменения:

создадутся документы – заявки на секции *Заявки на согласование*;

в таблице *История изменений* у записи с типом «изменение», включенной в заявку поменяется статус на «На согласовании», заполнится информации о сформированной заявке.

В зависимости от результата рассмотрения заявки будет присвоен статус:

- «Исполнена» – если заявка согласована уполномоченным сотрудником КУГИ, и соответствующие изменения были включены в реестр имущества;
- «Отклонена» – если заявка отклонена. В таблице *История изменений* объекта будет отражена информация о причинах отклонения изменений (в комментарии к записи о внесении изменений). Необходимо устранить причины отклонения и повторно отправить заявку на рассмотрение (в соответствии с п.6), либо выполнить отзыв заявки, присвоив ей статус «Отозвана».

Порядок внесения изменений по отклоненной заявке

Для исправления причин отклонения необходимо выполнить следующие действия:

1. Перейдите в секцию «Заявки на согласование», установите курсор на отклоненную заявку. С помощью команды контекстного меню «Статус документа»/ «Редактируется» переведите заявку в статус «Редактируется»;

2. Перейдите в таблицу детализации *Данные для согласования*, для отклоненной записи (помечена значком) воспользуйтесь командой контекстного меню «Редактировать запись». В открывшемся окне внесите необходимые исправления.

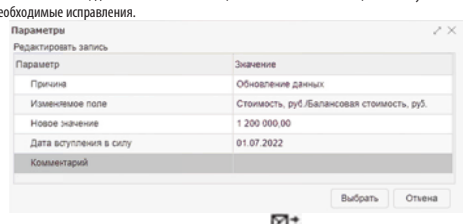

Нажмите кнопку «Выбрать». При этом исправленной записи автоматически присвоится статус «На согласовании». Если было изменено значение поля *Новое значение*, то внесенные изменения автоматически отобразятся в карточке объекта.

В случае, если какая-то из отклоненных записей редактированию не подлежит, для отмены такой записи воспользуйтесь командой контекстного меню «Отозвать изменение». При отзыве всех записей заявке автоматически присвоится статус «Отозвана».

3. После исправления всех отклонённых записей присвойте заявке статус «На рассмотрении» с помощью команды контекстного меню «Статус документа»/ «На рассмотрении».

Приложение № 6
к регламенту

Инструкция по формированию заявки на перезакрепление объекта.

1. В зависимости от типа перезакрепляемого объекта перейдите в секцию *Земельные участки, Здания, помещения, Инженерные сооружения* или *Движимое имущество*.

2. Для перезакрепления выбранного объекта воспользуйтесь командой контекстного меню «Перезакрепить».

Если на основании одного документа необходимо перезакрепить несколько объектов, предварительно выделите их щелчком мыши, удерживая клавишу Ctrl. Перезакрепление объектов может выполняться только по документам, находящимся в статусе «Учтен» (отмечены значком).

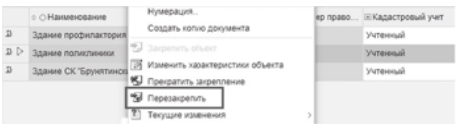

3. В открывшемся окне укажите значения для следующих параметров:
Основание перезакрепления (Вид документа, Номер, Дата, Выдан, Внешний документ) – указываются реквизиты и скан копия документа-основания закрепления объекта (ов) имущества за новым правообладателем. Параметр обязателен для заполнения;
Новый правообладатель – указывается организация, которой передается объект. Параметр обязателен для заполнения;
Дата перезакрепления – дата, с которой объект должен быть передан новому правообладателю. Параметр обязателен для заполнения;
Прочие документы (*Количество документов*, *Документ № … (Вид документа, Серия, Номер, Дата, Выдан)*) – указываются реквизиты прочих документов, количество которых задается в поле параметра *Количество документов* (приложения к документу-основанию). Заполняются при необходимости;

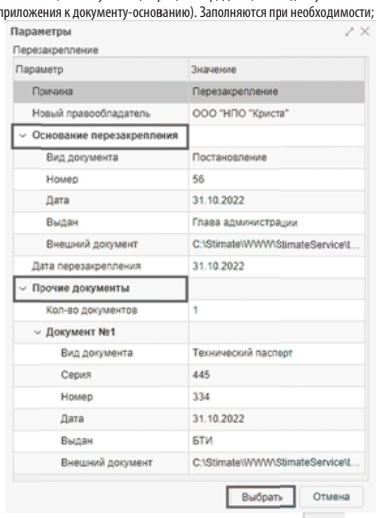

Нажмите кнопку «Выбрать». В результате выполнения команды закрепляемые объекты поменяют статус с «Учтен» на «Перезакрепляемый», а для каждого перезакрепляемого объекта в таблице *История изменений* создадутся записи о перезакреплении с указанной датой и со ссылкой на документ-основание. Документ, указанный в параметрах в качестве основания для перезакрепления, а также прочие документы, отразятся в поле *Основание*;

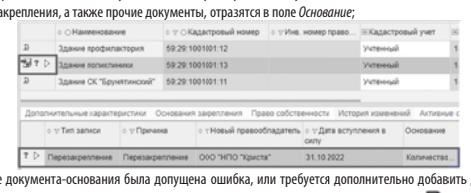

Если при вводе документа-основания была допущена ошибка, или требуется дополнительно добавить документы, для редактирования значений в поле *Основание* таблицы «История изменений» используйте команды контекстного меню *Документы основания/ Редактировать, Добавить, Удалить*.

4. Сформируйте заявку на согласование. Для этого выделите подготовленные к закреплению объекты (в статусе «Перезакрепляемый»), а затем воспользуйтесь командой контекстного меню «Текущие изменения»/ «Согласовать».
5. В открывшемся окне укажите значения для параметров:
Ответственное лицо – ФИО текущего пользователя (заполняется автоматически);
Контактные данные – телефон сотрудника (заполняется автоматически, если заполнено в справочнике сотрудников). При необходимости введите или откорректируйте значение;
Создать – в группе параметров проверьте установленное автоматически значение для параметра «Заявка на перезакрепление» (в соответствии со статусом отобранных документов);

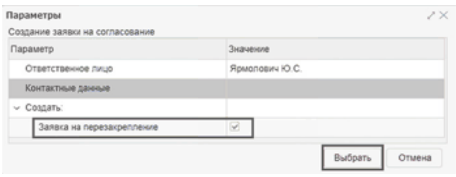

6. Нажмите кнопку «Выбрать». В результате выполнения команды для каждого перезакрепляемого объекта в систему будут внесены следующие изменения:
создадутся документы – заявки на секции *Заявки на согласование*;

в таблице *История изменений* у записи о перезакреплении, включенной в заявку, поменяется статус на «На согласовании», заполнится информация о сформированной заявке.
В зависимости от результата рассмотрения заявке будет присвоен статус:

«Исполнена» – если заявка согласована уполномоченным сотрудником КУГИ и ЗР, и соответствующие изменения были включены в реестр имущества;

«Отклонена» – если заявка отклонена. В таблице *История изменений* закрепляемого объекта будет отражена информация о причинах отклонения (в комментарии к записи о перезакреплении). Необходимо устранить причины отклонения и повторно отправить заявку на рассмотрение, либо выполнить отзыв заявки, присвоив ей статус «Отозвана».
Порядок внесения изменений по отклоненной заявке
Для исправления причин отклонения необходимо выполнить следующие действия:

7. Перейдите в секцию «Заявки на согласование», установите курсор на отклоненную заявку. С помощью команды контекстного меню «Статус документа»/ «Редактируется» переведите заявку в статус «Редактируется»;

8. Перейдите в таблицу детализации *Данные для согласования*, для отклоненной записи (помечена значком) воспользуйтесь командой контекстного меню «Редактировать запись». В открывшемся окне внесите необходимые исправления и оставьте комментарий о них.

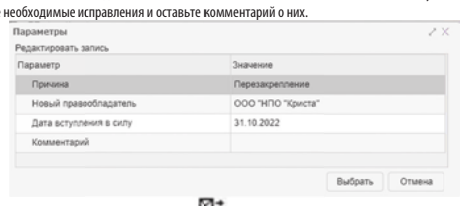

9. Нажмите кнопку «Выбрать». При этом записи автоматически присвоится статус «На согласовании».

Если дополнительно требуется отредактировать приложенные документы-основания, то используйте команды контекстного меню *Документы основания/ Редактировать, Добавить, Удалить*.

10. После исправления отклоненной записи присвойте заявке статус «На рассмотрении» с помощью команды контекстного меню «Статус документа»/ «На рассмотрении».

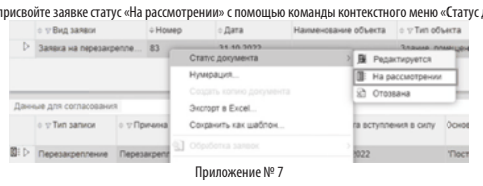

Приложение № 7
к регламенту
Инструкция по формированию заявки на прекращение закрепления объекта.

1. В зависимости от типа объекта, для которого необходимо прекратить закрепление перейдите в секцию *Земельные участки*, *Здания, помещения*, *Инженерные сооружения* или *Движимое имущество*.

2. Выберите необходимый объект имущества, а затем воспользуйтесь командой контекстного меню «Прекратить закрепление».

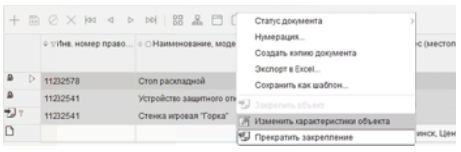

1. Команда «Прекратить закрепление» может выполняться по одному или нескольким выделенным объектам, находящимся в статусе «Учтен» (отмечены значком).
2. Если по объекту есть несогласованные изменения (в таблице *История изменений* есть записи со статусом «Не согласовано», «На согласовании», «Принято», «Отклонено»), то прекратить его закрепление нельзя пока изменения не будут согласованы или отозваны (статус на «Согласовано» или «Отозвано»).

3. В открывшемся окне укажите значения для следующих параметров:
– *Причина прекращения* – значение выбирается из списка: 0301 «Списание», 0302 «Отчуждение из собственности», 0303 «Включение в казну». Параметр обязателен для заполнения;
Основание прекращения (Вид документа, Номер, Дата, Выдан, Внешний документ) – указываются реквизиты и скан копия документа-основания прекращения закрепления объекта (ов) имущества. Поля *Вид документа, Дата* обязательны для заполнения;
Дата прекращения – параметр обязателен для заполнения;

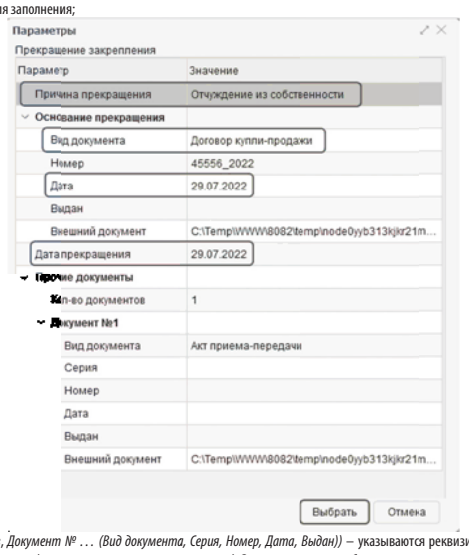

Прочие документы (*Количество документов*, *Документ № … (Вид документа, Серия, Номер, Дата, Выдан)*) – указываются реквизиты прочих документов, количество которых задается в поле параметра *Количество документов* (приложения к документу-основанию). Заполняются при необходимости.

4. Нажмите кнопку «Выбрать». В результате выполнения команды объект(ы) поменяет(ют) статус на «Закрепление прекращается», а также будут внесены следующие изменения:

на карточке объекта появится признак наличия активных изменений ;
в таблице детализации *Основание закрепления* заполнится поле *Прекращение закрепления/Причина*;
в таблице *История изменений* создадутся записи о прекращении закрепления с указанной датой и со ссылкой на документ-основание. Документ, указанный в параметрах в качестве основания для прекращения закрепления, а также прочие документы отразятся в поле *Основание*.



Если при вводе документа-основания была допущена ошибка, или требуется дополнительно добавить документы, для редактирования значений в поле *Основание* таблицы *История изменений* используйте команды контекстного меню *Документы основания/ Редактировать, Добавить, Удалить*.

5. Сформируйте заявку на согласование. Для этого выделите подготовленные объекты (в статусе «Закрепление прекращается»), а затем воспользуйтесь командой контекстного меню «Текущие изменения»/ «Согласовать».
6. В открывшемся окне укажите значения для параметров:
Ответственное лицо – ФИО текущего пользователя (заполняется автоматически);
Контактные данные – телефон сотрудника (заполняется автоматически, если заполнено в справочнике сотрудников). При необходимости введите или откорректируйте значение;
Создать – в группе параметров проверьте установленное автоматически значение для параметра «Заявка на прекращение закрепления» (в соответствии со статусом отобранных документов);

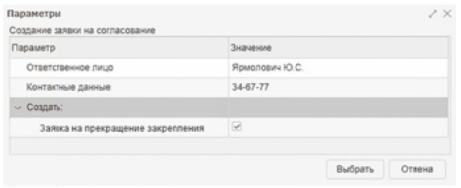

7. Нажмите кнопку «Выбрать». В результате выполнения команды для каждого объекта, для которого прекращается закрепление в систему будут внесены следующие изменения:
создадутся документы – заявки на секции *Заявки на согласование*;

в таблице *История изменений* у записи о прекращении закрепления, включенной в заявку поменяется статус на «На согласовании», заполнится информации о сформированной заявке.
В зависимости от результата рассмотрения заявки будет присвоен статус:

«Исполнена» – если заявка согласована уполномоченным сотрудником КУГИ и ЗР, и соответствующие изменения были включены в реестр имущества;

«Отклонена» – если заявка отклонена. В таблице *История изменений* объекта будет отражена информация о причинах отклонения (в комментарии к записи о прекращении закрепления). Необходимо устранить причины отклонения и повторно отправить заявку на рассмотрение (в соответствии с п.5), либо выполнить отзыв заявки, присвоив ей статус «Отозвана».
Порядок внесения изменений по отклоненной заявке
Для исправления причин отклонения необходимо выполнить следующие действия:

8. Перейдите в секцию «Заявки на согласование», установите курсор на отклоненную заявку. С помощью команды контекстного меню «Статус документа»/ «Редактируется» переведите заявку в статус «Редактируется»;

9. Перейдите в таблицу детализации *Данные для согласования*, для отклоненной записи (помечена значком) воспользуйтесь командой контекстного меню «Редактировать запись». В открывшемся окне внесите необходимые исправления.

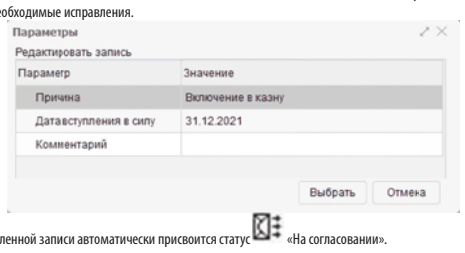

Нажмите кнопку «Выбрать». При этом исправленной записи автоматически присвоится статус «На согласовании».

В случае, если отклоненная запись редактированию не подлежит, для отмены такой записи воспользуйтесь командой контекстного меню «Отозвать изменение», заявке автоматически присвоится статус «Отозвана».

10. После исправления отклоненной записи присвойте заявке статус «На рассмотрении» с помощью команды контекстного меню «Статус документа»/ «На рассмотрении».

Приложение № 8
к регламенту
Инструкция по формированию заявки на поиск объекта.

1. Перейдите в секцию *Заявки на поиск объектов*.

2. С помощью кнопки «Создать» создайте заявку на поиск объекта.
3. В созданной заявке заполните поле *Тип объекта*, а также поле *Контактные данные* (если оно не заполнилось). Остальные поля заполняются автоматически.

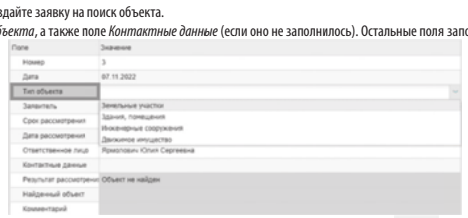

4. Перейдите в детализацию *Данные для поиска* и создайте в ней новую запись с помощью команды контекстного меню «Новая запись».

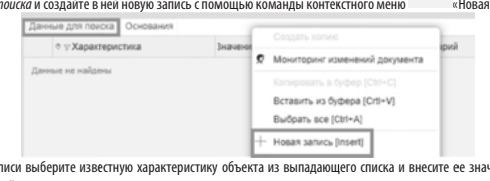

5. В поле *Характеристика* созданной записи выберите известную характеристику объекта из выпадающего списка и внесите ее значение в поле *Значение*. При необходимости, добавьте комментарий в поле *Комментарий*.

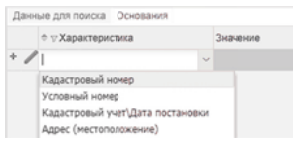

Если в заголовочной таблице заявки не было заполнено поле *Тип объекта*, то список характеристик будет пустым. Если это произошло, убедитесь что заполнено поле *Тип объекта*.

6. Создайте аналогичным образом необходимое количество записей в детализации *Данные для поиска* по числу известных характеристик объекта.

7. Чтобы приложить подтверждающие документы (не обязательно), перейдите в детализацию *Основания.* Создайте в ней новую запись с помощью команды контекстного меню «Новая запись» и заполните предложенные поля. Можно создать любое необходимое количество записей, по одной для каждого документа.

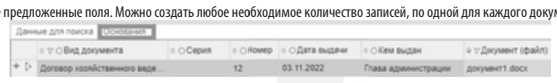

8. Убедитесь в корректности внесенных данных и сохраните прогресс с помощью кнопки «Сохранить».
9. Для отправки заявки воспользуйтесь командой контекстного меню «Отправить на рассмотрение».

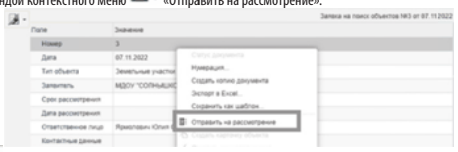

При этом статус заявки изменится на «На рассмотрении».

Номер	Дата	Тип объекта	Заявитель
3	07.11.2022	Земельные участки	МДОУ "СОЛНЫШКО"

Если при использовании команды сервер окажется недоступным, система сообщит об этом и заявка не будет направлена. В этом случае повторите попытку позднее, сохраненная заявка не будет удалена.

10. После того, как заявка будет рассмотрена специалистами КУГИ и ЗР, ее статус изменится на «Исполнена». Откройте заявку и проверьте результат исполнения:
Если искомый объект был найден и закреплен, то в поле *Результат исполнения* будет указано значение «Объект найден», а в поле *Найденный объект* отобразится искомый объект.

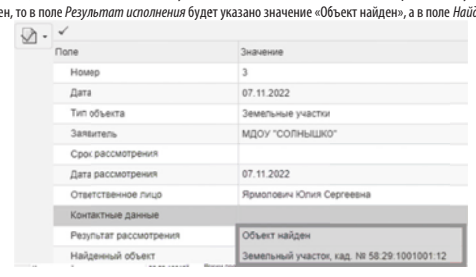

Поле	Значение
Номер	3
Дата	07.11.2022
Тип объекта	Земельные участки
Заявитель	МДОУ "СОЛНЫШКО"
Срок рассмотрения	
Дата рассмотрения	07.11.2022
Ответственное лицо	Ярмолович Юлия Сергеевна
Контактные данные	
Результат рассмотрения	Объект найден
Найденный объект	Земельный участок, кад. № 58:29:1001001:12

В этом случае предпринимать какие-либо действия не требуется, найденный объект уже перенесен в базу данных балансодержателя и его можно найти в соответствующем его типу разделе.

Если объект не был найден или по иным причинам не должен быть закреплен за создателем заявки, то поле *Результат исполнения* будет иметь значение «Объект не найден», а в поле *Комментарий* будет указана причина.

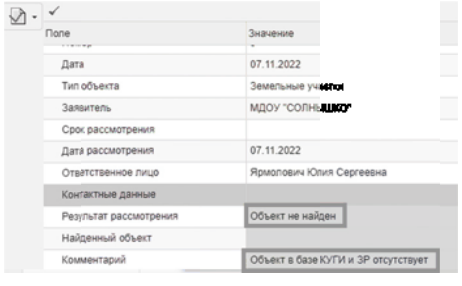

Поле	Значение
Дата	07.11.2022
Тип объекта	Земельные участки
Заявитель	МДОУ "СОЛНЫШКО"
Срок рассмотрения	
Дата рассмотрения	07.11.2022
Ответственное лицо	Ярмолович Юлия Сергеевна
Контактные данные	
Результат рассмотрения	Объект не найден
Найденный объект	
Комментарий	Объект в базе КУГИ и ЗР отсутствует

В этом случае, если объект (кроме земельных участков) все же должен быть закреплен за организацией, подавшей заявку на поиск, балансодержатель может создать заявку на закрепление такого объекта.

Для упрощения процесса создания можно воспользоваться командой контекстного меню «Создать карточку объекта», в результате которой в соответствующем типу объекта разделе реестра будет создана новая карточка объекта в статусе «Проект» с заполнением полей по внесенным в детализацию «Данные для поиска» характеристикам.

Приложение № 9
к регламенту
Обработка заявок, поступивших от балансодержателей.

Рассмотрение заявок на изменение объектов.
1. Перейдите в раздел системы «Реестр имущества». В секции *Заявки балансодержателей* отразятся все заявки, поступившие от балансодержателей на обработку. Заявки на изменение подаются для изменения характеристик объектов, ранее закрепленных за организациями. Такие заявки в поле *Вид заявки* имеют значение «Заявка на изменение».
2. Выберите заявку для рассмотрения (такая заявка имеет статус). Обратите внимание на объект, в отношении которого подана эта заявка. При необходимости, откройте карточку объекта по кнопке из поля *Наименование объекта* заголовочной таблицы заявки.

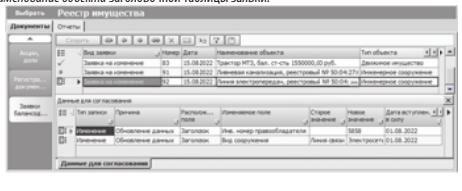

3. Проверьте корректность предлагаемых изменений, для этого перейдите в детализацию *Данные для согласования*, для каждой записи таблицы проверьте значения в колонках *Изменяемое поле, Старое значение, Новое значение, Дата вступления в силу*. Для просмотра документов, приложенных к заявке, воспользуйтесь кнопкой в поле *Внешние документы.*

Если к записи прикреплено несколько внешних файлов, то после нажатия на кнопку, откроется окно с перечнем прикрепленных файлов. Для просмотра любого из прикрепленных файлов воспользуйтесь кнопкой.

4. Примите или отклоните изменения по каждой записи детализации заявки, для этого воспользуйтесь командой контекстного меню «Присвоить статус»: «Принято» или «Отклонено».

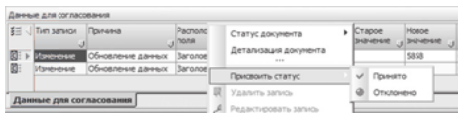

Рассмотрение заявок возможно как по отдельным записям детализаций *Данные для согласования,* так и по заявке в целом, или по группе заявок. Для принятия или отклонения нерассмотренных изменений по заявке в целом воспользуйтесь командой контекстного меню «Обработка заявок» – «Принять нерассмотренные изменения» или «Отклонить нерассмотренные изменения» заголовочной таблицы заявки.

5. После того как рассмотрены все изменения по заявке появится сообщение: «Присвоить заявке итоговый статус?». Нажмите кнопку «Да».

Если на вопрос о присвоения итогового статуса ответить отрицательно, то в дальнейшем, для выполнения данной операции в ручном режиме, вы можете использовать команду контекстного меню «Обработка заявок»/ «Присвоить итоговый статус».

a. Если все предлагаемые в заявке изменения **приняты** (имеют отметку), появится вопрос: «Имеются принятые заявки, обновить по ним данные в реестре?». Нажмите кнопку «Да».

Если на вопрос об отражении изменений по заявке в реестре имущества ответить отрицательно, то заявке будет присвоен статус «Принята». Для окончательной обработки заявки необходимо использовать команду контекстного меню «Обработка заявок»/ «Обновить данные в реестре».

b. В результате обработанной заявке будет присвоен статус «Исполнена», также в системе будут выполнены следующие изменения:
характеристики объекта имущества будут актуализированы по данным балансодержателя;
в карточке объекта в таблице детализации *История изменений* отобразится информация о согласованных комитетом изменениях.

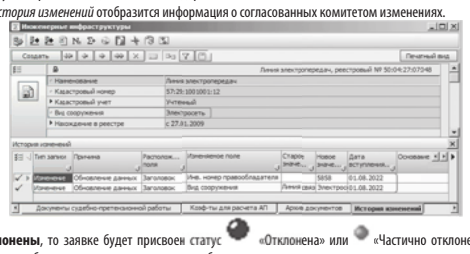

c. Если все или часть записей заявки **отклонены**, то заявке будет присвоен статус «Отклонена» или «Частично отклонена». В этом случае характеристики объекта имущества не будут изменены. Балансодержателю будет направлено уведомление об отклонении заявки.
6. В результате выполненных действий произойдет обратная синхронизация, сведения о результатах рассмотрения заявок поступят в базу балансодержателя.

Если в момент синхронизации пропала связь с сервером, то заявки, синхронизированные с ошибкой, будут помечены значком «Ошибка синхронизации» (расположен рядом со значком статуса документа). Такие заявки, при устранении сбоев сервера, будут синхронизированы повторно в течении суток в автоматическом режиме (в соответствии с настройкой планировщика).
Для запуска принудительной синхронизации таких заявок необходимо использовать команду «Синхронизировать готовые заявки», расположенную на панели кнопок управления.

Рассмотрение заявок на закрепления объектов
1. Перейдите в раздел системы «Реестр имущества», в секции *Заявки балансодержателей* выберите заявку для рассмотрения (в поле *Вид заявки* указано значение «Заявка на закрепление»). Не рассмотренные заявки имеют статус .

1.1 Откройте карточку объекта по кнопке из поля *Наименование объекта* заголовочной таблицы заявки, проверьте корректность её заполнения.
1.2 Проверьте основание закрепления (значение в поле *Основание* таблицы детализации *Данные для согласования*), для просмотра документов, приложенных к заявке, воспользуйтесь кнопкой в поле *Внешние документы.*

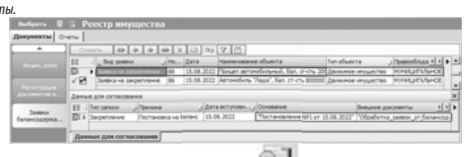

2. Примите или отклоните заявку, для этого воспользуйтесь командой контекстного меню «Обработка заявок/ «Принять нерассмотренные изменения» или «Отклонить нерассмотренные изменения».

Рассмотрение заявок возможно как по записям детализаций *Данные для согласования,* так и по заявке в целом, или по группе заявок. Принятие или отклонение заявок по записям детализации выполняется с помощью команд контекстного меню «Присвоить статус»: «Принято» или «Отклонено».

3. После выбора команды «Обработка заявок/ «Принять нерассмотренные изменения» возникнет вопрос: «Присвоить статус 'Принято' всем нерассмотренным изменениям?». В случае положительного ответа появится сообщение: «Присвоить заявке итоговый статус?». Нажмите кнопку «Да».

Если на вопрос о присвоения итогового статуса ответить отрицательно, то в дальнейшем, для выполнения данной операции в ручном режиме, вы можете использовать команду контекстного меню «Обработка заявок»/ «Присвоить итоговый статус».

3.1.Если заявка была **принята**, появится вопрос: «Имеются принятые заявки, обновить по ним данные в реестре?». Нажмите кнопку «Да» после этого откроется окно параметров закрепления согласованных объектов:

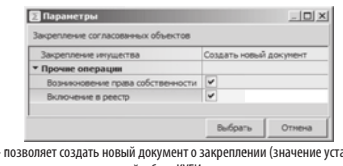

Закрепление имущества – «Создать новый документ» – позволяет создать новый документ о закреплении (значение устанавливается по-умолчанию); «Добавить в существующий» – позволяет включить данные о закреплении объекта имущества в существующий в базе КУГИ документ;
Документ о закреплении – параметр активен, если в поле параметра *Закрепление имущества* указано значение «Добавить в существующий». Значение выбирается из перечня документов секции *Закрепление имущества*;
Прочие операции (*Возникновение права собственности, Включение в реестр*) – группа параметров позволяет при закреплении включить объект в право собственности и реестр имущества.

Если на вопрос об отражении изменений по заявке в реестре имущества ответить отрицательно, то заявке будет присвоен статус «Принята». Для окончательной обработки заявки необходимо использовать команду контекстного меню «Обработка заявок»/ «Обновить данные в реестре».

3.2.В результате обработанной заявке будет присвоен статус «Исполнена», также в системе будут выполнены следующие изменения:
карточка объекта будет перенесена в основанной реестр имущества;
объект имущества будет добавлен в детализацию *Объекты* документа о закреплении, указанного в параметрах закрепления. В качестве документа основания для закрепления (в поле *Основание включения*) будет указан документ, указанный балансодержателем в заявке (в поле *Основание* детализации *Данные для согласования*);

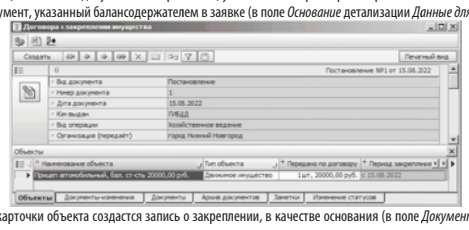

в таблице детализации *Иные вещные права* карточки объекта создастся запись о закреплении, в качестве основания (в поле *Документ основание (основной)*) подставится соответствующий документ о закреплении.

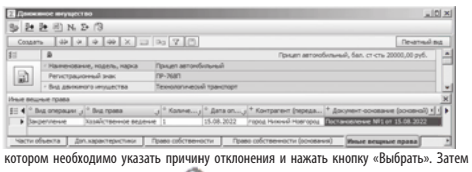

3.3.Если заявка отклонена, откроется окно, в котором необходимо указать причину отклонения и нажать кнопку «Выбрать». Затем возникнет вопрос о присвоении итогового статуса. При положительном ответе отклоненной заявке будет присвоен статус «Отклонена». В этом случае карточка предлагаемого балансодержателем объекта не будет включена в раздел «Реестр имущества», закрепление объекта не произойдет. Балансодержателю будет направлено уведомление об отклонении заявки.

4. В результате выполненных действий произойдет обратная синхронизация, сведения о результатах рассмотрения заявок поступят в базу балансодержателя.

Если в момент синхронизации пропала связь с сервером, то заявки, синхронизированные с ошибкой, будут помечены значком «Ошибка синхронизации» (расположен рядом со значком статуса документа). Такие заявки, при устранении сбоев сервера, будут синхронизированы повторно в течении суток в автоматическом режиме (в соответствии с настройкой планировщика).
Для запуска принудительной синхронизации таких заявок необходимо использовать команду «Синхронизировать готовые заявки», расположенную на панели кнопок управления.

Рассмотрение заявок на прекращение закрепления объектов

1. Перейдите в раздел системы «Реестр имущества», в секции *Заявки балансодержателей* выберите заявку для рассмотрения (в поле *Вид заявки* указано значение «Заявка на прекращение закрепления»). Не рассмотренные заявки имеют статус .

1.1 Откройте карточку объекта по кнопке из поля *Наименование объекта* заголовочной таблицы заявки. Проверьте запись о закреплении объекта в таблице детализации *Иные вещные права.*

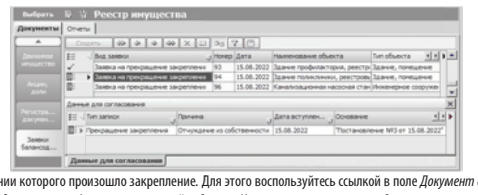

1.2 Откройте карточку документа, на основании которого произошло закрепление. Для этого воспользуйтесь ссылкой в поле *Документ основание (основной)* записи о закреплении. В карточке проверьте значения полей: *Период закрепления/конец* заголовочной таблицы; *Направление исключения* и *Основание исключения* в таблице детализации *Объекты* (поля должны быть не заполнены).

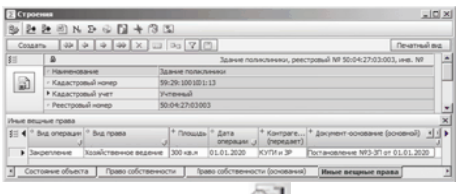

2. Примите или отклоните заявку, для этого воспользуйтесь командой контекстного меню «Обработка заявок/ «Принять нерассмотренные изменения» или «Отклонить нерассмотренные изменения».

Рассмотрение заявок возможно как по записям детализаций *Данные для согласования,* так и по заявке в целом, или по группе заявок. Принятие или отклонение заявок по записям детализации выполняется с помощью команд контекстного меню «Присвоить статус»: «Принято» или «Отклонено».

3. После выбора команды «Обработка заявок/ «Принять нерассмотренные изменения» возникнет вопрос: «Присвоить статус 'Принято' всем нерассмотренным изменениям?». В случае положительного ответа появится сообщение: «Присвоить заявке итоговый статус?». Нажмите кнопку «Да».

Если на вопрос о присвоения итогового статуса ответить отрицательно, то в дальнейшем, для выполнения данной операции в ручном режиме, вы можете использовать команду контекстного меню «Обработка заявок»/ «Присвоить итоговый статус».

3.1 Если заявка была **принята**, появится вопрос: «Имеются принятые заявки, обновить по ним данные в реестре?». Нажмите кнопку «Да».

Если на вопрос об отражении изменений по заявке в реестре имущества ответить отрицательно, то заявке будет присвоен статус «Принята». Для окончательной обработки заявки необходимо использовать команду контекстного меню «Обработка заявок»/ «Обновить данные в реестре».

3.2 В результате обработанной заявке будет присвоен статус «Исполнена», также в системе будут выполнены следующие изменения:
в карточке объекта в таблице детализации *Иные вещные права* в записи о закреплении объекта заполнится группа полей *Переход права*;
если в обработанной заявке в качестве причины прекращения закрепления указано значение «Списание» или «Отчуждение из собственности», то в таблице детализации *Право собственности* карточки объекта будет прекращена запись о праве собственности муниципального образования, в таблице заголовков заполнится поле *Нахождение в реестре/Дата исключения,* а самой карточке объекта будет присвоен статус «Архивный»;
если в обработанной заявке в качестве причины прекращения закрепления указано значение «Включение в казну», и характеристики объекта удовлетворяют необходимым условиям, то в таблице детализации *Иные вещные права* создастся запись о включении объекта имущества в казну;

В казну не включаются объекты движимого имущества, стоимостью менее 40 тыс. рублей, не являющиеся особо ценным имуществом.

в карточке документа-основания в отношении соответствующего объекта имущества заполнятся поля *Направление исключения, Основание исключения, Период закрепления/конец*;

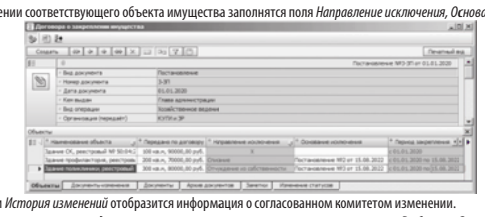

в карточке объекта в таблице детализации *История изменений* отобразится информация о согласованном комитетом изменении.

3.3 Если заявка **отклонена**, откроется окно, в котором необходимо указать причину отклонения и нажать кнопку «Выбрать». Затем возникнет вопрос о присвоении итогового статуса. При положительном ответе отклоненной заявке будет присвоен статус «Отклонена». В этом случае изменения в отношении объекта имущества не будут произведены. Балансодержателю будет направлено уведомление об отклонении заявки.

4. В результате выполненных действий произойдет обратная синхронизация, сведения о результатах рассмотрения заявок поступят в базу балансодержателя.

Если в момент синхронизации пропала связь с сервером, то заявки, синхронизированные с ошибкой, будут помечены значком «Ошибка синхронизации» (расположен рядом со значком статуса документа). Такие заявки, при устранении сбоев сервера, будут синхронизированы повторно в течении суток в автоматическом режиме (в соответствии с настройкой планировщика).
Для запуска принудительной синхронизации таких заявок необходимо использовать команду «Синхронизировать готовые заявки», расположенную на панели кнопок управления.

Рассмотрение заявок на перезакрепление объекта

1. Перейдите в раздел системы «Реестр имущества», в секции *Заявки балансодержателей* выберите заявку для рассмотрения (в поле *Вид заявки* указано значение «Заявка на перезакрепление»). Не рассмотренные заявки имеют статус .



2. Перейдите в детализацию *Данные для согласования* рассматриваемой заявки. Проверьте основание перезакрепления (значение в поле *Основание*), для просмотра документов, приложенных к заявке, воспользуйтесь кнопкой в поле *Внешние документы.*

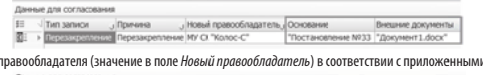

3. Проверьте корректность выбора нового правообладателя (значение в поле *Новый правообладатель*) в соответствии с приложенными документами.

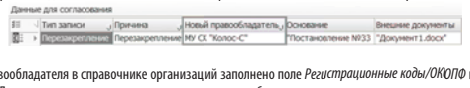

Убедитесь, что у нового правообладателя в справочнике организаций заполнено поле *Регистрационные коды/ОКОПФ* в детализации *Дополнительно.* В противном случае перенос данных в ОБД в случае положительного рассмотрения заявки будет не возможен.

4. Примите или отклоните заявку. Для этого воспользуйтесь командой контекстного меню «Обработка заявок/ «Принять нерассмотренные изменения» или «Отклонить нерассмотренные изменения».

Рассмотрение заявок возможно как по записям детализаций *Данные для согласования,* так и по заявке в целом, или по группе заявок. Принятие или отклонение заявок по записям детализации выполняется с помощью команд контекстного меню «Присвоить статус»: «Принято» или «Отклонено».

5. После выбора команды «Обработка заявок/ «Принять нерассмотренные изменения» появится вопрос: «Присвоить статус 'Принято' всем нерассмотренным изменениям?». В случае положительного ответа появится сообщение: «Присвоить заявке итоговый статус?». Нажмите кнопку «Да».

Если на вопрос о присвоения итогового статуса ответить отрицательно, то в дальнейшем, для выполнения данной операции в ручном режиме, вы можете использовать команду контекстного меню «Обработка заявок»/ «Присвоить итоговый статус».

6. Если заявка была **принята**, появится вопрос: «Имеются принятые заявки, обновить по ним данные в реестре?». Нажмите кнопку «Да» после этого откроется окно параметров для перезакрепления объектов:

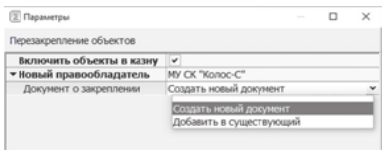

- *Включить объекты в казну* – логический параметр при включении которого перед перезакреплением объекта в таблице детализации *Иные вещные права* создастся запись о включении объекта имущества в казну;
- *Новый правообладатель* – указывается новый правообладетель объекта. Значение формируется по значениям поля *Новый правообладатель* обрабатываемых записей таблицы *Данные для согласования*;
- *Документ о закреплении* – указывается способ закрепления объекта, значение выбирается из списка:

«Создать новый» – при выборе данного значения создается новый документ о закреплении. Значение устанавливается по-умолчанию;
«Добавить в существующий» – при выборе данного значения данные о закреплении объекта имущества включаются в уже существующий документ, для выбора которого появляется отдельное поле *Выбрать документ* в окне параметров. В этом поле указывается договор о закреплении, в который должен быть добавлен объект, значение выбирается из справочника, содержащего документы *Закрепление имущества*, выпадающий список возможных значений параметра формируется из документов Закрепление имущества, у которых значение в поле *Организация (принимает)* заголовочной таблицы совпадает со значением параметра *Правообладатель*;

1. Если данные о закреплении объекта имущества включаются в уже существующий документ, но при этом в поле *Выбрать документ* значение не указано, то при нажатии ОК появляется сообщение «Для закрепляемых за <*Правообладатель*> объектов не выбран документ о закреплении» и окно остается открытым.
2. В случае если для параметра *Выбрать документ* выбран документ *Закрепление имущества*, у которого значение в поле *Организация (принимает)* не совпадает со значением параметра *Правообладатель*, то выводится следующее предупреждающее сообщение: «Для закрепляемых за <*Правообладатель*> объектов выбран некорректный документ о закреплении».

7. После нажатия на кнопку «Выбрать» обработанной заявке будет присвоен статус «Исполнена», также в системе будут выполнены следующие изменения:
объект имущества будет добавлен в детализацию *Объекты* документа о закреплении, указанного в параметрах закрепления (если был выбран параметр *Документ о закреплении* = «Добавить в существующий») или нового документа (если был выбран параметр *Документ о закреплении* = «Создать новый документ»). В качестве документа основания для закрепления (в поле *Основание включения*) будет указан документ, указанный балансодержателем в заявке (в поле *Основание* детализации *Данные для согласования*);

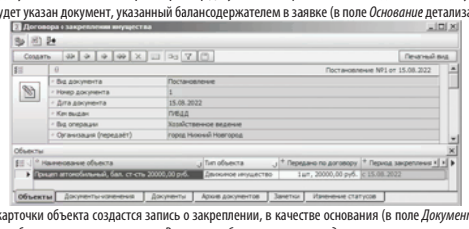

в таблице детализации *Иные вещные права* карточки объекта создастся запись о закреплении, в качестве основания (в поле *Документ основание (основной)*) подставится соответствующий документ о закреплении. Также, если был активирован параметр *Включить объекты в казну, то для всех перезакрепленных объектов в* детализации *Иные вещные права* будет создана запись о включении в казну.

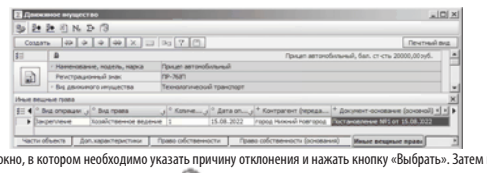

8. Если заявка была **отклонена**, откроется окно, в котором необходимо указать причину отклонения и нажать кнопку «Выбрать». Затем возникнет вопрос о присвоении итогового статуса. При положительном ответе отклоненной заявке будет присвоен статус «Отклонена». В этом случае в ОБД перезакрепление объекта не произойдет, а балансодержателю будет направлено уведомление об отклонении заявки.
9. В результате выполненных действий произойдет обратная синхронизация, сведения о результатах рассмотрения заявок поступят в базу балансодержателя.

Если в момент синхронизации пропала связь с сервером, то заявки, синхронизированные с ошибкой, будут помечены значком «Ошибка синхронизации» (расположен рядом со значком статуса документа). Такие заявки, при устранении сбоев сервера, будут синхронизированы повторно в течении суток в автоматическом режиме (в соответствии с настройкой планировщика).

Для запуска принудительной синхронизации таких заявок необходимо использовать команду «Синхронизировать готовые заявки», расположенную на панели кнопок управления.

Рассмотрение заявки на поиск объекта

1. Перейдите в раздел системы «Реестр имущества». В секции *Заявки на поиск объектов* отразятся все заявки, поступившие от балансодержателей на поиск объектов имущества.
2. Выберите заявку для рассмотрения (такая заявка имеет статус «На рассмотрении»).

Номер	Дата	Тип объекта	Заявитель
3	07.11.2022	Земельные участки	МУНИЦИПАЛЬНОЕ ДОШКОЛЬНОЕ

3. Перейдите в детализацию *Данные для поиска* рассматриваемой заявки. Там вы можете увидеть характеристики искомого объекта.

Данные для поиска Основания

Характеристика	Значение	Комментарий
Кадастровый номер	58:29:1001001:12	
Площадь участка\Общая	500	
Кадастровая стоимость, руб.	1050000,00	По состоянию на 01.01.2022

4. Выполните поиск запрашиваемых объектов, для этого воспользуйтесь командой контекстного меню «Найти похожие объекты».

Поиск запрашиваемого объекта в реестре может быть выполнен в ручную. Для этого из поля *Найденный объект* необходимо вызвать справочник, содержащий реестр имущества, а затем на панели параметров соответствующей секции задать ограничения в соответствии с данными, представленными в таблицах детализации *Данные для поиска* и *Основания*.

5. В открывшемся окне задайте параметры для поиска искомого объекта, включив необходимые. Перечень логических параметров, содержащих характеристики объекта, формируется автоматически, и заполняется по данным таблицы детализации *Данные для поиска*. Можно осуществлять поиск по всем параметрам или включить только отдельные.



6. Нажмите кнопку «Выбрать». В результате выполнения команды в протокол выведется перечень объектов, содержащихся в реестре имущества (содержащий ссылки на объекты), характеристики которых совпадают с искомым объектом по выбранным параметрам.

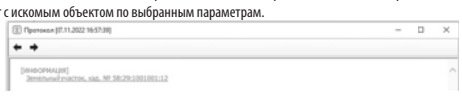

Если не найдено ни одного объекта, подходящего по характеристикам, появится сообщение «*Похожие объекты не найдены*». В этом случае можно повторить поиск с указанием меньшего числа логических параметров.

7. В случае обнаружения искомого объекта проверьте наличие в реестре имущества сведений о закреплении его за балансодержателем, подавшим заявку на поиск, и устраните недостатки, по причине которых сведения об объекте не были импортированы в БДБ. После этого выберите найденный объект в поле *Найденный объект заявки* (при этом поле *Результат рассмотрения* автоматически заполнится значением «Объект найден»).

Заявка на поиск объектов №3 от 07.11.2022	
Номер	3
Дата	07.11.2022
Тип объекта	Земельные участки
Заявитель	МУНИЦИПАЛЬНОЕ ДОШКОЛЬНОЕ ОБРАЗОВАТЕЛЬНО
Срок рассмотрения	
Дата рассмотрения	
Ответственное лицо	Ярмолович Юлия Сергеевна
Контактные данные	
Результат рассмотрения	Объект не найден
Найденный объект	
Комментарий	

8. В случае отсутствия искомого объекта в базе данных или невозможности его закрепления за балансодержателем, подавшим заявку, обязательно укажите причину в поле *Комментарий* заявки.

Номер	5
Дата	07.11.2022
Тип объекта	Земельные участки
Заявитель	МУНИЦИПАЛЬНОЕ ДОШКОЛЬНОЕ ОБРАЗОВАТЕЛЬНОЕ УЧРЕЖДЕНИЕ ДЕТСКИЙ СА
Срок рассмотрения	
Дата рассмотрения	
Ответственное лицо	Ярмолович Юлия Сергеевна
Контактные данные	
Результат рассмотр	Объект не найден
Найденный объект	
Комментарий	Объект в базе ЮГИ и ЗР отсутствует

Комментарий указывается в свободной форме. Для отсутствующего объекта он может быть сформулирован как указано на рисунке. Если объект имеется в ОБД, но не может быть закреплен за балансодержателем, подавшим заявку на поиск, необходимо описать причину невозможности такого закрепления (например, «Отсутствуют основания для закрепления объекта» и т.д.)

9. Для завершения рассмотрения заявки воспользуйтесь командой контекстного меню «Отметить как исполненную». Заявке будет присвоен статус «Исполнена» и автоматически запустится синхронизация данных по заявке и найденному объекту с БДБ.

Номер	Дата	Тип объекта	Заявитель
3	07.11.2022	Земельные участки	МУНИЦИПАЛЬНОЕ ДОШКОЛЬНС

Если заявка в БДБ получает статус «Исполнена» и в поле *Найденный объект* выбран какой-либо объект, сведения о нем поступают в БДБ без каких либо дополнительных действий со стороны балансодержателя.
Если заявка в БДБ получает статус «Исполнена», но поле *Найденный объект* оставлено пустым, то балансодержатель будет уведомлен о невозможности передачи объекта в БДБ с помощью внесенного в поле *Комментарий* значения. Если причина в отсутствии объекта в ОБД, балансодержатель сможет создать заявку на закрепление такого объекта

АДМИНИСТРАЦИЯ ГОРОДА НИЖНЕГО НОВГОРОДА
ПОСТАНОВЛЕНИЕ от 09.08.2023 № 5557
Об изъятии земельного участка и изъятии помещений в многоквартирном доме № 8 литера А по улице Сутырина

На основании статьи 32 Жилищного кодекса Российской Федерации, главы VII.1 Земельного кодекса Российской Федерации, статьи 279 Гражданского кодекса Российской Федерации, постановлений администрации города Нижнего Новгорода от 19.02.2020 № 534 «О признании многоквартирного дома № 8 по улице Сутырина аварийным и подлежащим сносу», от 22.03.2023 № 1642 «О внесении изменений в постановление администрации города Нижнего Новгорода от 19.02.2020 № 534», от 01.06.2023 № 3480 «О внесении изменений в постановление администрации города Нижнего Новгорода от 19.02.2020 № 534» администрация города Нижнего Новгорода **постановляет**:

1. Изъять для муниципальных нужд земельный участок с кадастровым номером 52:18:0010134:54, занимаемый многоквартирным домом 8 литера А по улице Сутырина города Нижнего Новгорода, находящийся в общей долевой собственности собственников помещений в многоквартирном доме 8 литера А по улице Сутырина в городе Нижнем Новгороде.
2. Изъять для муниципальных нужд объекты недвижимости, расположенные в многоквартирном доме 8 литера А по улице Сутырина города Нижнего Новгорода, указанные в приложении к настоящему постановлению.
3. Администрации Сормовского района города Нижнего Новгорода (Горбунова С.А.):
3.1. Направить копию настоящего постановления правообладателям изымаемой недвижимости, указанным в пункте 1 и приложении к настоящему постановлению, в порядке, установленном пунктом 3 части 10 статьи 56.6 Земельного кодекса Российской Федерации, в течение 10 дней со дня издания настоящего постановления.
3.2. Подготовить проект соглашения об изъятии недвижимости для муниципальных нужд с каждым правообладателем изымаемой недвижимости, указанной в пункте 1 и в пунктах 1 – 19 приложения к настоящему постановлению, в течение 5 дней со дня поступления из департамента строительства и капитального ремонта администрации города Нижнего Новгорода отчетов об оценке рыночной стоимости, предусмотренных пунктом 2 части 4 статьи 56.10 Земельного кодекса Российской Федерации, и направить указанные проекты соглашений на согласование в департамент строительства и капитального ремонта администрации города Нижнего Новгорода.
3.3. От имени администрации города Нижнего Новгорода по доверенности подписать проекты соглашений, указанные в подпункте 3.2 настоящего постановления, после их согласования с департаментом строительства и капитального ремонта администрации города Нижнего Новгорода.
3.4. Направить правообладателям изымаемой недвижимости, указанным в пункте 1 и пунктах 1 – 19 приложения к настоящему постановлению, подписанные проекты соглашений в порядке, установленном частями 3, 4 статьи 56.10 Земельного кодекса Российской Федерации, в срок не позднее 60 дней с даты определения размера возмещения за изымаемую недвижимость (с даты составления отчетов об оценке рыночной стоимости, предусмотренных пунктом 2 части 4 статьи 56.10 Земельного кодекса Российской Федерации).
3.5. Обеспечить государственную регистрацию права муниципальной собственности на изъятые объекты недвижимости, указанные в пунктах 1 – 19 приложения к настоящему постановлению.
3.6. После государственной регистрации права муниципальной собственности на изъятые объекты недвижимости, указанные в пунктах 1 – 19 приложения к настоящему постановлению, направить в комитет по управлению городским имуществом и земельными ресурсами администрации города Нижнего Новгорода документы, подтверждающие проведенную государственную регистрацию права муниципальной собственности, для внесения изменений в реестр муниципального имущества.
4. Комитету по управлению городским имуществом и земельными ресурсами администрации города Нижнего Новгорода (Помпаева С.Н.):
4.1. Направить копию настоящего постановления в Управление Федеральной службы государственной регистрации, кадастра и картографии по Нижегородской области в течение 10 дней со дня его издания.
4.2. Подготовить проект соглашения об изъятии недвижимости для муниципальных нужд с правообладателем изымаемой недвижимости, указанного в пункте 20 приложения к настоящему постановлению, в течение 5 дней со дня поступления из департамента строительства и капитального ремонта администрации города Нижнего Новгорода отчетов об оценке рыночной стоимости, предусмотренных частью 4 статьи 56.10 Земельного кодекса Российской Федерации.
4.3. От имени администрации города Нижнего Новгорода по доверенности подписать проекты соглашений, указанные в подпункте 4.2 настоящего постановления.
4.4. Направить правообладателю изымаемой недвижимости, указанного в пункте 20 приложения к настоящему постановлению, подписанные проекты соглашений в порядке, установленном частями 3, 4 статьи 56.10 Земельного кодекса Российской Федерации, в срок не позднее 60 дней с даты определения размера возмещения за изымаемую недвижимость (с даты составления отчетов об оценке рыночной стоимости, предусмотренных пунктом 2 части 4 статьи 56.10 Земельного кодекса Российской Федерации).
4.5. Обеспечить государственную регистрацию права муниципальной собственности на изъятый объект недвижимости, указанный в пункте 20 приложения к настоящему постановлению.
4.6. Обеспечить государственную регистрацию права муниципальной собственности на изъятый земельный участок, указанный в пункте 1 настоящего постановления.
4.7. Внести соответствующие изменения в реестр муниципального имущества.
5. Исполняющему обязанности директора департамента строительства и капитального ремонта администрации города Нижнего Новгорода (Гераськиной Т.В.):
5.1. Организовать работу по оценке рыночной стоимости изымаемых для муниципальных нужд объектов недвижимого имущества, указанных в пункте 1 и приложении к настоящему постановлению, и размера убытков, причиняемых изъятием.
5.2. Направить отчеты об оценке рыночной стоимости, предусмотренные частью 4 статьи 56.10 Земельного кодекса Российской Федерации, в течение 3 дней со дня подписания акта оказанных услуг по оценке в администрацию Сормовского района города Нижнего Новгорода по объектам, указанным в пунктах 1 – 19 приложения, в комитет по управлению городским имуществом и земельными ресурсами администрации города Нижнего Новгорода по объекту, казанного в пункте 20 приложения к настоящему постановлению.
5.3. Обеспечить согласование проектов соглашений, указанных в подпункте 3.2 настоящего постановления, в течении 5 дней со дня их поступления.
6. Управлению информационной политики администрации города Нижнего Новгорода обеспечить опубликование настоящего постановления (за исключением приложения к нему) в официальном печатном средстве массовой информации – газете «День города. Нижний Новгород».
7. Департаменту цифровой трансформации администрации города Нижнего Новгорода (Фатхуллин М.У.) обеспечить размещение настоящего постановления (за исключением приложения к нему) в разделе «Изъятие земельных участков и объектов недвижимости, расположенных на них» официального сайта администрации города Нижнего Новгорода в информационно-телекоммуникационной сети «Интернет» в течении 10 дней со дня его издания.
8. Юридическому департаменту администрации города Нижнего Новгорода (Витушкина Т.А.) обеспечить размещение настоящего постановления (за исключением приложения к нему) на официальном сайте администрации города Нижнего Новгорода в информационно-телекоммуникационной сети «Интернет».
9. Контроль за исполнением постановления возложить на первого заместителя главы администрации города Нижнего Новгорода Скалкина Д.А.

Глава города Ю.В.Шалабаев

АДМИНИСТРАЦИЯ ГОРОДА НИЖНЕГО НОВГОРОДА
РАСПОРЯЖЕНИЕ от 09.08.2023 № 434-р
О внесении изменений в распоряжение администрации города Нижнего Новгорода от 29.07.2021 № 420-р

В соответствии с Федеральным законом от 21.07.2005 № 115-ФЗ «О концессионных соглашениях», статьей 43 Устава города Нижнего Новгорода, распоряжением администрации города Нижнего Новгорода от 26.06.2023 № 328-р «Об исполнении обязанностей», распоряжением администрации города Нижнего Новгорода от 11.07.2023 № 376-р «Об исполнении обязанностей»:

1. Внести в приложение № 1 к распоряжению администрации города Нижнего Новгорода от 29.07.2021 № 420-р «О создании комиссии по контролю за исполнением концессионерами условий концессионных соглашений» следующие изменения:
1.1. Вывести из состава комиссии по осуществлению контроля за исполнением концессионерами условий концессионных соглашений (далее – Комиссия) Скалкина Д.А., Гора И.В.
1.2. Ввести в состав Комиссии:
Ключеву И.М. – заместителя директора департамента жилья и инженерной инфраструктуры, исполняющего обязанности директора департамента жилья и инженерной инфраструктуры администрации города Нижнего Новгорода – заместителя председателя комиссии;
Гераськину Т.В. – заместителя директора департамента, начальника управления строительства и капитального ремонта департамента строительства и капитального ремонта, исполняющего обязанности директора департамента строительства и капитального ремонта администрации города Нижнего Новгорода – члена комиссии.
2. Юридическому департаменту администрации города Нижнего Новгорода (Витушкина Т.А.) обеспечить размещение настоящего распоряжения на официальном сайте администрации города Нижнего Новгорода в информационно – телекоммуникационной сети «Интернет».
3. Управлению информационной политики администрации города Нижнего Новгорода обеспечить опубликование настоящего распоряжения в официальном печатном средстве массовой информации администрации города Нижнего Новгорода – газете «День города. Нижний Новгород».
4. Контроль за исполнением распоряжения возложить на первого заместителя председателя комитета по управлению городским имуществом и земельными ресурсами, исполняющего обязанности первого заместителя главы администрации города Нижнего Новгорода Егорова С.А.

Глава города Ю.В.Шалабаев

АДМИНИСТРАЦИЯ ГОРОДА НИЖНЕГО НОВГОРОДА
ПОСТАНОВЛЕНИЕ от 18.07.2023 № 4829
О внесении изменений в постановление администрации города Нижнего Новгорода от 14.03.2012 № 1033

В соответствии с Федеральным законом от 29.12.2012 № 273-ФЗ «Об образовании в Российской Федерации» и на основании статей 43, 52 Устава города Нижнего Новгорода администрация города Нижнего Новгорода **постановляет**:

1. Внести изменения в постановление администрации города Нижнего Новгорода от 14.03.2012 № 1033 «О закреплении муниципальных образовательных организаций за конкретными территориями города Нижнего Новгорода», изложив приложения № № 1 – 8 в новой прилагаемой редакции.
2. Управлению по информационной политике города Нижнего Новгорода обеспечить опубликование настоящего постановления в официальном печатном средстве массовой информации – газете «День города. Нижний Новгород».
3. Юридическому департаменту администрации города Нижнего Новгорода (Витушкина Т.А.) обеспечить размещение постановления на официальном сайте администрации города Нижнего Новгорода в информационно – телекоммуникационной сети «Интернет».
4. Распространить действие настоящего постановления на правоотношения, возникшие с 01 апреля 2023 года.

Исполняющий полномочия главы города Д.А.Скалкин

ПРИЛОЖЕНИЕ № 1
к постановлению администрации города
от 18.07.2023 № 4829

Закрепленные муниципальные образовательные организации за конкретными территориями Автозаводского района города Нижнего Новгорода

№ п/п	Наименование образовательного учреждения	Территории
1.	Муниципальное бюджетное общеобразовательное учреждение «Школа № 5»	пр. Бусыгина, д. 9, 12, 13, 14, 15, 16, 17, 18, 19, 20, 20-а, 22, 24, 30, 32, 34; ул. Бурденко, д. 33, 33/1, 35, 38, 40, 42, 44; ул. Дьяконова, д. 35, 40, 40/1, 40/2, 41, 42, 43, 43-а, 44, 44/1; ул. Мельникова, д. 9, 16, 18, 18/1, 18/2, 22, 25, 26, 27, 28, 29, 29-а, 30; ул. Переходникова, д. 25, 27, 29, 31
2.	Муниципальное бюджетное общеобразовательное учреждение «Школа № 6»	ул. Лоскутова, д. 20, 23; ул. Комсомольская, д. 4, 6, 8, пер. Моторный, д. 1, 2, 2/1, 2/2, 2/3, 2/4, 2/5, 2/6, 4/1, 4/2; ул. Раевского, д. 1, 3; ул. Советской Армии, д. 2, 3, 4, 5, 6, 7, 8, 9, 10, 10-а, 10-б, 12, 13; ул. Челюскинцев, д. 19, 20, 22, 23, 25, 26, 27; ул. Школьная, д. 6, 30, 32, 34, 36; пр. Октября, д. 25
3.	Муниципальное бюджетное общеобразовательное учреждение «Школа № 12 с углубленным изучением отдельных предметов имени Е.П. Шнитникова»	ул. Южное шоссе, д. 30, 30-а, 30-б, 32, 32-а, 34, 34-а, 36, 38, 38А, 40, 40-а; 6-ой м/район, д. 17, 17-а, 17-б, 19, 21, 23, 25, 27, 29, 31, 33, 35, 37, 39, 41, 43; ул. Шнитникова, д. 16, 18, 20, 22, 24, 26. бульвар Южный, 21
4.	Муниципальное бюджетное общеобразовательное учреждение «Школа № 15»	ул. Автомеханическая, д. 8, 14, 16, 18, 20, 22, 22-а, 28; ул. Веденяпина, д. 2, 4, 4-а, 6, 6-а, 8; ул. Лескова, д. 3, 3-а, 5, 5-а, 7, 9-а, 11, 13, 15, 15-а, 17, 19; ул. Прыгунова, д. 7, 9, 10, 11, 12, 13, 14, 15, 15-а, 16, 17, 17-а, 18; ул. Старых производственников, д. 9
5.	Муниципальное бюджетное общеобразовательное учреждение «Школа № 16»	поселок Гнилицы. ул. Первомайская, ул. Гнилицкая, ул. Шушенская, ул. Третьяковская, ул. Новошкольная, ул. Ляхова, ул. Петрозаводская, ул. Учительская, ул. Отечественная, ул. Новополевая, ул. Лышнова, переулок Лышнова, ул. Тростниковая. поселок Стригино. ул. Рельсовая, д. 32 – 54, ул. Мелиоративная, д. 32 – 104 поселок Нагулино. ул. Усадебная, ул. Нагулинская, ул. Авиационная, ул. Объединения, ул. Тарханова
6.	Муниципальное бюджетное общеобразовательное учреждение «Школа № 20»	ул. Южное шоссе, д. 3, 5, 7, 15, 16, 16-а, 16-б, 17, 18, 19, 19-а, 20, 20-а, 21, 21-а, 22, 22-а, 22-б, 24, 24-а, 24-б, 26, 26-а, 26-б, 28 (корп. 1), 28 (корп. 2), 28-а, 28-б; ул. Старых производственников, д. 18, 20; ул. Шнитникова, д. 2, 4, 8, 10, 12, 14; 6-й микрорайон, д. 1, 1-а, 3, 5, 7, 7-а, 9, 11, 13, 15, 15-б, 15-в. бульвар Южный, д. 10, 14, 15, 16, 17, 18, 19, 20; ул. Тюленина, д. 20-а
7.	Муниципальное автономное общеобразовательное учреждение «Лицей № 36»	Пр. Кирова, д. 10, Ул. Краснодонцев, д. 9
8.	Муниципальное бюджетное общеобразовательное учреждение «Школа № 37»	ул. Веденяпина, д. 18, 19, 21; ул. Прыгунова, д. 19, 21, 23, 25, 27, 29; ул. Старых производственников, 11, 13, 15, 17, 19, 21; ул. Южное шоссе, 37, 39, 41, 49, 51, 53, 55
9.	Муниципальное бюджетное общеобразовательное учреждение «Школа № 43»	ул. Плотникова, д. 2, 3; ул. Политбойцов, д. 18, 18-а, 18-б, 20, 21, 22, 23-а; ул. Раевского, д. 5 – 19; ул. Советской Армии, д. 12-а, 12-б; ул. Строкина, д. 3, 3-а, 4, 5, 6
10.	Муниципальное бюджетное общеобразовательное учреждение «Школа № 58»	ул. Абразивная, ул. Авторская, ул. Безлесная, ул. Бестужева (д. № 2 – № 20), ул. Блюхера, ул. Булавина, ул. Владивостокская, ул. Власенко, ул. Водоемная, ул. Гайдара, ул. Зеленхозовская, ул. З. Космодемьянской, Космическая (д. № 48-а, 50, 52, 54, 56, 58, 60), ул. Красный Перекоп (д. № 1 – № 30), ул. Курчатова, ул. Лекальная, пер. Лекальный, ул. Лесосечная, пер. Лесосечный, ул. Луговая, Малоэтажная (д. № 1 – № 60), Малышевская, (с д. № 47), ул. Матюшенко,
11.	Муниципальное бюджетное общеобразовательное учреждение «Школа № 59»	ул. Минеева (д. № 31, 33, 35), ул. Нижняя, ул. Новая стройка, Ореховская (д. № 1 – № 59), пер. Ореховский, ул. Патриотов (д. № 2 – № 66), пер. Патриотов, ул. Постышева (д. № 1 – № 56), ул. Проезжая (д. № 1 – № 12), ул. Пилотов, ул. Питомник, ул. Парышевская (д. № 1 – № 58), ул. Ржевская, ул. Садовая, ул. Стахановская (с д. № 47), ул. Структурная, ул. Тяблинская, пер. Тяблинский, ул. Чапаева
12.	Муниципальное бюджетное общеобразовательное учреждение «Школа № 63 с углубленным изучением отдельных предметов»	ул. Ватутина, д. 13, 16-а, 18; ул. Комсомольская, д. 33, 35, 35-а, 37, 39, 40, 40-а, 42, 42-а, 44, 44-а, 44-б, 46, 46-а, 48, 48-а, 50, 50-а, 52, 52-а, 55; ул. Краснодонцев, д. 21, 21/1, 21/2, 21/3, 23, 25; ул. Красных партизан, д. 18-а, 20; ул. Пролетарская, д. 53; ул. Советской Армии, д. 13-а, 15-а; ул. Строкина, д. 16-а, 16-б, 17, 17-а, 17-б, 18, 18-а, 19
13.	Муниципальное бюджетное общеобразовательное учреждение «Школа № 105»	ул. Борская, д. 15, 15-а, 28, 28-а, 30; ул. Бурденко, д. 10, 12, 14, 14-а, 16, 17, 18, 19, 20, 25, 27; ул. Васнецова, д. 16, 19, 21, 22, 24, 25; ул. Газовская, д. 11, 17, 18, 18-а, 19, 19-а, 20, 25; ул. Дружаева, д. 24, 26; ул. Дьяконова, д. 17, 19, 21, 22, 23, 24, 24-а, 25, 26, 26-а, 28, 30, 30-а, 32, 34; ул. Мельникова, д. 11, 14
14.	Муниципальное бюджетное общеобразовательное учреждение «Школа № 111»	ул. Автомеханическая, д. 2 – 7, 9 – 11, 15, 15-а, 17, 19, 23, 25; ул. Веденяпина, д. 7, 9 – 17, 10-а, 16, 16-а; ул. Прыгунова, д. 14-а, 16-а, 17-б, 20, 22, 31; ул. Фучика, д. 10, 10/1, 10/2, 12, 12-а/3, 17, 19, 21, 23, 25, 27
15.	Муниципальное бюджетное общеобразовательное учреждение «Школа № 114»	ул. Веденяпина, д. 20, 22, 22-а, 23, 24, 25, 26, 27, 28, 29, 30, 32; 6-ой микрорайон, д. 45; ул. Фучика, д. 10/3, 10/4, 29, 31, 33, 35, 37, 39, 41, 43; ул. Южное шоссе, д. 42, 42-а, 44, 46, 46-а, 48, 50, 52, 54, 54-а, 60
16.	Муниципальное бюджетное общеобразовательное учреждение «Школа № 119 с углубленным изучением отдельных предметов»	ул. Баженова, д. 4 – 8, ул. Баженова, д. 1 – 9 (литер А), ул. Берестяная, д. 1, 2, 3, 4, 5, 6, 7; ул. Безводная, д. 3 – 7, 9, 12; ул. Вновьпроектная, д. 1 – 36; ул. Державина, д. 1 – 78; ул. Живописная, д. 1, 2, 3, 4, 5, 6, 7, 9; ул. Журавлиная, д. 2, 4, 6, 8, 10, 12; ул. Звездная, д. 1 – 12; ул. Земляничная, д. 1 – 29, 30 – 42; ул. Изобильная, д. 1, 2, 3, 4, 5, 6, 8; ул. Костылева, д. 1 – 19, ул. Лысенко, д. 1 – 24, ул. Мелиоративная, д. 1 – 31, 1-а-5-а, ул. Малоэтажная, д. 61 – 107, ул. Мостоотряд, д. 8 – 34; ул. Ореховская, д. 61 – 101; ул. Палисадная, д. 1, 3, 5; ул. Пойменная, д. 1 – 19, ул. Праздничная, д. 1, 2, 3, 4, 5, 6; ул. Рельсовая, д. 1 – 31, 1-а – 6-а; ул. Синявинская, д. 1, 5-а, 7-а, 9-а, ул. Стригинская, д. 1 – 117, п. Стригинский, д. 1 – 50; дачи Стригинского бора, д. 1 – 20, ул. Старикова, д. 1 – 25; ул. Тихая, д. 1 – 12; ул. Хлебосольная, д. 1, 3, 5
17.	Муниципальное бюджетное общеобразовательное учреждение «Школа № 124»	ул. Дьяконова, д. 2, 2/1, 2/2, 2/3, 2/4, 6-а, 7, 7/1, 7/2, 7/3, 9, 9/1, 9/2, 10-а, 11, 4 – 20 (четные); ул. Дружаева, д. 3, 5, 5-а, 6, 7, 8, 9; ул. Переходникова, д. 1 – 15, 3-а, 5-а; ул. Мельникова, 8, 10
18.	Муниципальное бюджетное общеобразовательное учреждение «Школа № 125»	ул. Плотникова, 4, 5; ул. Политбойцов, д. 2, 2-а, 4, 6, 7, 8, 10, 12, 13, 14, 16, 19; ул. Строкина, д. 8, 9, 9-а, 10, 11, 12, 14, 15, 16; ул. Советской Армии, д. 16, 18, 22; СНТ «Чайка д. 20
19.	Муниципальное бюджетное общеобразовательное учреждение «Школа № 126 с углубленным изучением английского языка»	ул. Васильева, д. 5, 7, 9, 12, 15, 17-а, 18, 22, 24, 26, 28, 29, 30, 32, 34; ул. Дружаева, д. 17; ул. Львовская, д. 1-а, 13, 17, 19, 21, 23, 25; ул. Пермякова, д. 20 – 48 (четные, кроме д. 26)
20.	Муниципальное бюджетное общеобразовательное учреждение «Школа № 127»	пр. Молодежный, д. 24а, 28а
21.	Муниципальное бюджетное общеобразовательное учреждение «Школа № 128»	ул. Комсомольская, д. 10; ул. Школьная, д. 24, 26; ул. Краснодонцев, д. 13, 15, 19, 19-а, 19/1. ул. Комсомольская, 17, 17/1, 19
22.	Муниципальное бюджетное общеобразовательное учреждение «Школа № 129»	ул. Красноуральская, д. 1-а, 3, 3-а, 5-а; ул. Мончегорская, д. 6-а/2, 12/1, 12/2, 12/3, 12/4, 12/5, 12/6, 12/7, 13-а/1, 15-а/1, 16-а, 16-а/1, 16-а/3, 17-а/1, 17-а/2, 17-а/3, 17-а/4, 18 /1, 18 /2, 18 /3, 18 /4, 19 /1, 19 /2, 19 /3, 29, 30, 31, 32, 33, 34; СНТ «Надежда» д. 808, 1853
23.	Муниципальное бюджетное общеобразовательное учреждение «Школа № 130»	ул. Афанасьева, д. 2, 4, 6, 8, 12 – 21, 22, 23, 24, 25, 26, 27, 29, 31, 33, 35, 37, 39, 41, 43, 45; ул. Академика Павлова, д. 1 – 14; ул. Газонная, ул. Дуденевская, ул. Коломенская, ул. Ляпунова, д. 2 – 8, ул. Маковского, 3, 5, 7, 9, 11, 13, ул. Минеева, д. 1 – 30; ул. Нарвская, д. 10 – 15; ул. Народная стройка, д. 1 – 25 (нечетные), 2 – 12 (четные); ул. Проезжая, д. 13 – 23; ул. Турнирная, д. 1, 2, 3, 4 – 9; ул. Тюленина, д. 15, 19; ул. Я. Купалы, 11 – 31 (кроме д. 12-а, 16-а, 22, 24, 26, 26/1, 28, 28/1), 36, 38, 40, 42, 44, 46, 46/1, 46/2
24.	Муниципальное бюджетное общеобразовательное учреждение «Школа № 133»	ул. Ватутина, д. 1, 1-а, 2, 3, 3-а, 4 – 10, 12, 14, 16; пр. Ильича, д. 11 – 30, 30-а, 32-а, 33, 34, 34-а, 35, 35-а, 41, 41-а; ул. Краснодонцев, д. 1 – 7, 7-а, 11, 11-а; пр. Кирова, д. 12, 16, 18, 20 – 49 (кроме д. 24, 35, 35-а, 43); бульвар Коноваленко, д. 2, 4; пр. Молодежный, четные д. 20 – 38, 38/1, 38/2, 38/3 (кроме д. 24-а, 28-а); нечетные 31, 31/1, 31/2, 31/3, 31/4, 31/5, 33, 35; ул. Челюскинцев, д. 2, 4; ул. Школьная, д. 5-а
25.	Муниципальное бюджетное общеобразовательное учреждение «Гимназия № 136»	ул. Дьяконова, д. 1, 1а, 5-а, 5-б
26.	Муниципальное бюджетное общеобразовательное учреждение «Школа № 137»	ул. Лескова, д. 21 – 39 (нечетные), 36 – 62 (четные), 19-а, 62-а; ул. Нарвская, д. 17, 19, 20; ул. Прыгунова, 2 – 8 (четные); ул. Старых производственников, д. 1, 1-а, 2, 2-а, 2-б, 4, 6, 8, 10; ул. Смирнова, д. 47, 49, 51, 53, 55, 57, 61, 63, 65, 67, 69; ул. Я. Купалы, д. 12-а, 16-а, 22, 24, 26, 26/1, 28, 28/1, 32, 34
27.	Муниципальное бюджетное общеобразовательное учреждение «Школа № 144»	«ул. Волкова, ул. Дегтярева, пер. Бакинский, д.1,7,8,10,12,14, ул. Карьерная, ул. Левитана (кроме д. 7,9), пер. Рулевой, ул. Толбухина (кроме д. 3,5,7), пр. Ильича, д.36, 36А, 37, 38, 38А, 39, 39/1, 39/2, 40, 42, 42А, 43, 43/1, 43/2, 45, 47, 49, 51, 53, 55, 57, 59, 61, 63, 65, 67, 71, 73, 77, пр. Кирова, д.24, 35, 35А, 43А, ул. Красных партизан, д.1, 1А, 2, 2А, 2Б, 3,4, 4А, 4Б, 4В, 4/4, 5, 6, 7, 8, 12, 13, 14, 15, 16, 17, 18, ул. Красноуральская, д. 4, 12, 13/1, 13/2, 14, 16, 17, 18, 20, 22, 24, 26, 28, 30, 32, 34, 36, 38, пр. Молодежный, д.1, 1А, 1Б, 3, 3/17, 5, 7, 9, 11, 13, 15, 17, 19, 21, 23, 25, 27, 40, 42, 44, 44А, 46, 48, 50, 52, 54, 56, 60, 62, 64, 68, 70, 72, 74, 74А, 76, 78, 78А, ул. Обнорского, д.1, 3, 3А, 4, 5, 5А, 6, 7, 9, 10, 11, 12, 14».
28.	Муниципальное бюджетное общеобразовательное учреждение «Школа № 145»	пос. Новое Доскино, квартал 1 – 6, линия 0 – 33, ул. Бахтина, ул. Береговая, ул. Бубнова, ул. Заслонова, ул. Мелентьева, ул. Советской милиции, ул. Талалихинская
29.	Муниципальное бюджетное общеобразовательное учреждение «Школа № 161»	ул. Афанасьева, д. 3, 5, 7, 9, 11; ул. Бориса Видяева, д. 9, 10, 14, 15, 16, 17, 18, 19, 20, 21, 22, 23, 24, 25, 26, 27; ул. Выборгская, д. 5, 7; ул. Малышевская, д. 1 – 46; ул. Отрадная; ул. Стахановская, д. 1 – 46; ул. Тюленина, д. 4 – 10, 11, 12, 13, 14, 16, 17, 18, 20; ул. Шнитникова, д. 1, 3, 5; ул. Ю. Шоссе, д. 2, 2-а, 2-б, 4, 4-а, 6, 8, 10, 12, 14; 6-р. Южный, д. 1, 2, 3, 4, 5, 6, 7, 8, 9, 11, 13; ул. Я. Купалы, д. 1 – 10, 10-а
30.	Муниципальное бюджетное общеобразовательное учреждение «Лицей № 165 имени 65-летия «ГАЗ»	ул. Политбойцов, д. 21-а, 23
31.	Муниципальное бюджетное общеобразовательное учреждение «Школа № 169»	ул. Веденяпина, 1, 1-а, 1-б, 1-в, 3, 5; пр. Ленина, д. 98-а, 102, 104; ул. Лескова, 2 – 30 (четные); пр. Молодежный, д. 4, 8 – 18-а; ул. Прыгунова, 1 – 5 (нечетные); ул. Смирнова, вся (кроме д. 1, 2, 3 – 11, 12, 14, 21, 29, 33, 43, 45); ул. Ю. Фучика, 3, 4, 5 – 15 (нечетные, кроме д. 9)
32.	МБОУ «Школа № 170»	ул. Академика Павлова, д. 15 – 41; ул. Бестужева, д. 21 – 52; ул. Зенитчиков, д. 1 – 17; ул. Космическая, 1 – 48, 34/1, 34/2, 51, 53, 55, 57; ул. Красный Перекоп, д. 31 – 56; ул. Маковского, д. 2 – 22 (четные), 17; ул. Майкопская, д. 1 – 5; ул. Мончегорская, д. 1 – 12, 10-а, 11-а/1, 11-а/2, 11-а/3, 12-а, 13, 13-а, 14, 14-а, 15, 16, 17, 17-а, 18, 18-а, 19, 20, 21, 21-а, 22, 22-а, 23, 24, 25, 26, 28; ул. Народная стройка, д. 14 – 20 (четные), 27, 29, 31; ул. Орбели, д. 5 – 14; ул. Парышевская, д. 72 – 102 (четные), 71 – 75, п. Парышево; пер. Художественный
33.	Муниципальное бюджетное общеобразовательное учреждение «Школа № 171»	пр. Бусыгина, д. 36, 38, 40, 42, 46, 47, 45-а, 47-а, 48, 49, 50, 52, 56, 58, 60; ул. Васильева, д. 35, 36, 40, 44, 46, 49, 50, 51, 53, 54, 56, 58; ул. Детская, д. 48, 50; ул. Львовская, д. 6, 8, 10, 12, 29, 31, 33, 44, 46, 48; пос. Ворошиловский: ул. Автоматная, ул. Алатырская, ул. Братская, ул. Грига, ул. Ермоловой, ул. Калининградская, ул. Каменогорская, ул. Карская, ул. Катерная, ул. Керженская, ул. Ковпака, ул. Корчагина, ул. Красноармейская, ул. Лебяжья, ул. Литке, ул. Мелитопольская, ул. Мокшанская, ул. Мосина, ул. Некрасова, ул. Пинская, ул. Прямая, ул. Рабкоровская, ул. Ремонтная, ул. Стрелочная, ул. Сучанская, ул. Чусовая, ул. Шанхайская, ул. Л. Шевцовой, пер. Янтарный, ул. Янтарная, пер. Сучанский
34.	Муниципальное бюджетное общеобразовательное учреждение «Школа № 179»	ул. Красноуральская, д. 1-б, 2, 2-а, 7-а ул. Маковского, д. 19, 21, 23, 25; ул. Мончегорская, д. 2-а, 3/1, 3/2, 4/1, 4/2, 6-а, 6/1, 7-а, 8-а, 16-а/2; ул. Обнорского, д. 13, 15, 17, 17-а, 18, 19, 20, 21, 22, 23, 24, 25, 27, 29, 31, 31-а, 33; ул. Сазанова, д. 1, 1-а, 2, 3, 4, 5, 6, 7, 8, 8-а, 9, 11, 13, 13/1, 15; ул. Спутник, д. 1, 2, 2-б, 3, 4, 5, 6, 7, 7-а, 8, 9, 10, 11, 12, 14, 16, 18, 20, 22, 24, 26, 28, 30, 32, 34, 36, 38, 40, 42
35.	Муниципальное бюджетное общеобразовательное учреждение «Школа № 190»	ул. Васильева, д. 1, 8, 10а; ул. Дворовая, д. 27, 29, 30, 31, 32, 33/2, 34, 35, 36, 36/1, 36/2, 38; ул. Дружаева, д. 11, 13, 13-а, 15, 15-а, 17-а, 28; ул. Дьяконова, д. 13, 13-а, 15; ул. Львовская, д. 1, 2, 3, 3-а, 3-б, 4, 5, 5-а, 7, 9, 11; ул. Рабочая; ул. Пермякова, д. 4, 4-а, 6, 8, 10, 12, 14, 16, 18

ПРИЛОЖЕНИЕ № 2
к постановлению администрации города
от 18.07.2023 № 4829

Закрепленные муниципальные образовательные организации за конкретными территориями Канавинского района города Нижнего Новгорода

№ п/п	Наименование образовательной организации	Закрепленные территории
1.	Муниципальное автономное общеобразовательное учреждение «Гимназия № 2»	ул. Бетанкура, д. 2, 3, 4, 6, 29; б-р Мира, д. 3, 5, 7, 8, 9, 10, 11, 12, 15, 15А, 16, 17, 17а, 19, 19а, 21; ул. Керченская, д. 5, 9, 14, 14а 16, 20, 20в, 22, 24, 26, 28; ул. Должанская, д. 1, 1а, 3, 4, 5, 6, 7, 8, 9, 11, 33/11, 35/18, 35а; ул. Мануфактурная, д. 7, 9, 10, 11, 12, 13, 20; ул. Мурашкинская, д. 7, 9, 12, 14, 16; пер. Портовый, д. 2, 4, 6, 8; ул. Советская, д. 2а, 5, 7, 14, 18а, 19/2; ул. Совнаркомовская, д. 5, 6а, 25, 26, 28, 30, 32, 34, 36, 38, 40, 42, 44, 46, 48; ул. Стрелка, д. 4, 18; Ярмарочный пр., д. 5, 6, 7, 8, 9, 9а, 11
2.	Муниципальное бюджетное общеобразовательное учреждение «Школа № 41»	ул. С. Акимова, д. 2, 3, 3а, 4, 5; ул. С. Есенина, д. 3, 4, 4а, 46, 5, 6, 7, 10, 12, 13, 14, 16, 17, 18, 19, 20, 21, 22, 23, 24, 26, 28, 30; Мещерский б-р, д. 1, 2, 3/1, 3/2, 3/3, 5, 11
3.	Муниципальное бюджетное общеобразовательное учреждение «Гимназия № 50»	ул. Даля, д. 1/31; ул. Интернациональная, д. 1, 13/17, 15, 16, 19, 20, 23, 25, 26, 28, 29, 30, 31, 32, 33, 38/11, 54, 55, 57, 58, 59, 63, 69, 72, 73, 75, 80, 81, 84, 85, 86, 90, 94, 102, 104, 106; ул. Канавинская, д. 50/25; ул. Коммунистическая, д. 2, 17, 19, 21, 25, 26/14, 28, 29, 32, 35, 39, 41, 43, 49, 51, 54, 55/4, 60, 61, 62, 65, 67, 68, 70, 72, 74, 78, 80, 82, 84, 86; ул. Луначарского, д. 1, 2/18, 6, 8, 10; ул. Марата, д. 19, 21/1, 23; ул. А. Пешкова, д. 4, 6, 7, 9, 10, 13, 15, 16, 16а, 17, 18, 19, 23/21, 28/20, 23, 24, 25, 26, 27, 28, 29, 30, 31, 33, 34, 36, 37, 38, 40, 41, 42, 43, 44, 45, 46, 47, 49, 55, 59; ул. Приокская, д. 23, 29, 33, 35, 37, 41/59; ул. Прокофьева, д. 7, 9, 17, 18, 19, 24, 25, 26, 31, 33, 34; ул. Революционная, д. 1, 2, 3/5, 6, 8, 9, 14, 23; ул. И. Романова, д. 2, 11, 20. ул. Советская, д. 9
4.	Муниципальное бюджетное общеобразовательное учреждение «Школа № 51»	ул. Генерала Зимина, д. 16, 18, 20, 22, 24, 26, 28, 30, 32, 34, 35, 36, 37, 39, 40, 41,; ул. Гордеевская, д. 18, 20, 22, 24, 26, 28, 34, 36, 36а, 38, 40, 42, 42а, 44, 49, 51, 53, 54, 56, 58, 59, 60, 61а, 62, 64, 66, 102, 121, 131, 133, 159, 161, 165, 167, 169, 171, 175, 181, 181а, 183, 185, 185а, 187, 189, 191, 193; ул. Тонкинская, д. 15, 16, 17; пер. А. Буйко, д. 3;

		ул. Запорожская, д. 5, 6, 9, 15, 17, 19, 21; ул. Магнитогорская, д. 3, 4, 7; ул. Мурманская, д. 12; ул. Новгородская, д. 1; ул. Оренбургская, д. 4, 5, 6, 8, 9; ул. Рахманинова, д. 1, 3, 5, 7, 9; ул. Таганрогская, д. 5, 6, 7, 8, 12; пер. Толоконцевский, д. 4, 6, 14, 21; ул. Черноморская, д. 3, 4, 6, 7, 9, 11, 13
5.	Муниципальное бюджетное общеобразовательное учреждение «Школа № 52»	ул. Витебская, д. 1, 2, 4, 6, 7, 9, 11, 31, 33, 35, 37, 39, 46, 48, 50, 52, 54, 56, 58, 60, 62, 64, 66; ул. Вокзальная, д. 4, 20, 22, 26; ул. Вольская, д. 2, 4, 5, 6, 7, 7а, 8, 9, 9а, 10, 11, 13, 13а, 14, 15, 16, 17, 17а, 18, 19, 20, 21, 21а, 23; ул. А. Григорьева, д. 6, 9, 15, 16; ул. Даля, д. 3/16, 17, 20, 27, 35; ул. Долгополова, д. 26, 30, 32, 34, 35, 38, 39, 41, 43, 46, 46а, 50, 54, 55, 56, 57, 59, 61, 62, 66, 67, 68, 69, 70, 71, 72, 76, 78, 80; ул. Зеленодольская, д. 13, 18, 20, 22; ул. Июльских Дней, д. 6, 8, 10, 12, 14, 16, 18; ул. Канавинская, д. 3, 18, 22, 24, 29, 31, 34, 36, 38, 40, 42, 44, 46, 48, 55, 55а, 57, 59, 61, 63, 65, 67; ул. Красный Цинковальщик, д. 7; ул. Литвинова, д. 12/26, 14, 22/41, 24, 28, 30, 31, 32, 33, 34, 35, 36, 37, 38, 39, 40, 42, 43, 44, 46, 47, 49, 50, 51, 53, 55, 57, 71, 73, 89; ул. Обухова, д. 2, 3, 6, 10, 17, 19, 20; ул. Октябрьской Революции, д. 16, 17, 18, 19, 21, 35, 37, 39, 40, 42, 51, 56, 58, 60, 64, 64а, 66; ул. Н. Пахомова, д. 4, 4а, 5, 7; ул. Узбекская, д. 1, 2, 2/1, 4, 5, 6, 7б, 8, 9, 11, 13; ул. Фильченкова, д. 44, 46, 54, 56; ул. Чкалова, д. 1, 3, 5, 7, 7а, 7б, 9, 9а, 9б, 9в, 11, 11а, 11б, 12, 13, 14, 15, 16, 17, 18, 19, 20, 23, 28, 37, 37к.1, 41; ул. Менделеева, д.8
6.	Муниципальное автономное общеобразовательное учреждение «Школа № 55»	ул. Есенина, д. 27, 31, 32, 34, 35, 36, 37, 38, 39, 40, 41, 42, 44, 46, 48; Мещерский бульвар, д. 5а, 7, 7к.2, 7к.3; ул. С. Акимова, д. 8, 9, 10, 11, 12, 13, 14, 15, 16, 17, 18, 19, 20, 21, 22, 22а, 22б, 23; ул. Пролетарская, д. 1, 3
7.	Муниципальное бюджетное общеобразовательное учреждение «Школа № 75»	ул. Айвазовского, д. 2лс, 4лс, 6лс, 7лс, 8лс, 11, 14, 16, 18, 19, 20а, 21, 22, 23, 24, 25, 26, 28, 30, 32; ул. Запрудная, д. 1, 2, 3; ул. Архангельская, д. 5, 5а, 7, 7а, 9а, 11, 12, 14, 16, 17, 18, 20, 22, 24; ул. Гороховецкая, д. 2, 4, 16, 16а, 18, 18а, 20; ул. Горочная, д. 3, 5, 9, 11, 15, 17, 19, 21, 23, 25, 27, 29, 31, 33, 35, 37; ул. Декабристов, д. 29, 30, 31, 32, 33, 34, 36, 37, 38, 39, 40лс, 41, 42, 43, 44, 45, 46, 47, 48, 49, 50, 51, 52, 52А, 53, 142; ул. Движенцев, д. 1, 2, 3, 4, 5, 6, 9, 10, 11, 12,13, 14, 15, 15а, 17, 17а, 19, 19а, 21, 22, 23, 30, 32, 32а; 34, 36; ул. Заречная, д. 1, 3, 3а, 4, 5, 6; ул. Клубная, д. 3, 5; ул. Кольцевая, д. 34; ул. Лебедева-Кумача, д. 2, 4, 21, 23, 24, 25, 26, 27, 28, 28а, 29, 30, 30а, 31, 32, 33, 34, 36, 38, 40, 42; ул. Пархоменко, д. 1, 3, 4, 5, 6, 7, 8, 9, 10, 11, 13, 15, 16, 17, 19, 20, 21, 22а, 24, 25, 26, 27, 28, 29, 31, 33, 34, 36; ул. Подворная, д. 1, 2, 3, 4, 5, 6, 7, 8, 10, 11, 12, 13, 14, 15, 15а, 16; ул. Путейская, д. 2, 4, 4а, 6, 8, 8а, 10; ул. Сигнальная, д. 1,2,3,4,7,9,10,11,12; ул. С. Лазо, д. 1, 2, 3в, 4, 5, 6, 7, 9, 10, 11, 12, 13, 14, 16, 17, 18, 19, 20, 21, 22, 23, 24, 25, 26, 27, 28, 29, 30, 31, 32, 33, 34, 35, 36, 37, 38, 39, 40, 41, 42, 43, 44, 45, 46, 47, 48, 49, 50, 51, 52, 53, 55, 57; ул. Слуцкая, д. 1, 3, 4, 5, 5а, 12, 12а, 14, 15, 17, 19, 21, 23; ул. Таллинская, д. 3, 5, 6, 7, 8, 8а, 8б, 10, 12, 14, 15, 15а, 16, 17, 18, 19, 19а, 20, 21, 22, 23, 23а, 24, 25, 26, 27, 27а, 27б, 28, ул. Ухтомского, д. 41, 42, 43, 45, 46, 48, 49, 50, 52, 53, 55, 56, 57, 58, 59, 60, 61, 62, 63, 64, 65, 66, 67, 68, 69, 70, 71, 73, 74, 75, 77, 79, 81, 83, 85, 87, 89; СНТ «Металлург-2», д. 5, 27, 160; СНТ «Вагонник» д.62.
8.	Муниципальное бюджетное общеобразовательное учреждение «Школа № 96»	ул. Анри Барбюса, д. 2, 4, 6, 8, 9, 10, 11, 15, 17, 18, 19, 20; ул. Артемовская, д. 3, 4, 5, 7, 16, 21, 22, 24, 26, 27, 29, 30; ул. Архимеда, д. 3, 5, 14а, 15, 16, 17, 18, 19, 20, 21, 26, 27, 28, 29, 35; ул. Бакунина, д. 2, 4, 5, 7, 8, 10, 11, 12, 13а, 15, 18, 20; пер. Бодайбинский, д. 4, 5, 7, 9, 10, 11, 12, 13, 14, 15, 16, 17, 18, 19, 20, 21, 22, 23, 24, 25, 26, 27, 28, 29, 30, 32; пер. Ботанический, д. 2, 3, 4, 5, 6, 7, 8, 10; ул. Брянская, д. 1, 12, 13, 14, 15, 16, 17, 18, 20, 21, 22, 23, 24, 25, 29; пер. Бунтарский, д. 2, 3, 4, 5, 6; ул. Весенняя, д. 1, 3, 5, 7, 9, 11, 13, 13а, 15, 17, 19, 21, 23, 25, 27, 29, 31, 33, 35, 37; ул. Власть Советов, д. 10, 12, 14, 16, 18, 20, 22, 24; ул. Войкова, д. 2, 2/31, 4, 5, 7, 8, 9, 10, 16, 18; пер. Врачебный, д. 1, 2, 3; ул. Докучаева, д. 1, 2, 3, 5, 6, 8, 9, 10, 11, 12, 13, 14, 18, 20; шоссе Жиркомбината, д. 10; ул. Жуковского, д. 2а, 36, 11, 12, 14, 17, 19, 20, 21, 23, 25, 28, 29, 32, 33, 34, 36; ул. Журова, д. 1, 11, 13, 15, 19, 19а, 23, 24, 25, 27, 29 ул. Зеленая, д. 1, 2, 3, 4, 5, 6, 7, 8, 9, 10, 11, 12, 13, 14, 15, 16, 17, 18, 20, 21, 22, 23, 24, 25, 27, 28, 29, 30, 31, 32, 33, 34, 35, 36, 37, 38, 39, 40, 41, 42, 43, 44, 45, 47, 48, 49, 50, 53, 54, 54а, 55, 56, 57, 58, 59, 60; ул. Зеленодольская, д. 26, 28, 30,31, 34, 35, 36, 37, 39, 41, 42, 43, 45, 46, 47, 52, 53, 54, 54а, 55, 56, 59, 63, 64, 65, 65а, 66, 67, 69, 71, 73, 75, 77, 80, 82, 86, 89, 89а, 92, 93, 94, 95, 96, 97, 98, 90, 100, 101, 102, 103, 106, 108, 112, 114, 116, 117, 118, 119, 120, 121, 122, 123, 124, 126, 127, 128, 129, 130, 131, 132, 133, 134, 135, 136, 137, 138, 139, 141, 142, 143, 144, 146; ул. Искры, д. 1, 1а, 2, 3, 4, 5, 6, 7, 11, 12, 13, 14, 16, 17, 20, 22, 24, 25, 26, 26/15, 28, 30, 32; ул. Калужская, д. 3, 4, 5, 6, 7, 9, 12, 13, 15, 18, 19а, 20, 21, 26, 28; ул. Климовская, д. 7, 7а, 7б, 8, 9, 10, 13, 15, 17, 20, 21, 22, 24, 25, 26, 27, 29, 31, 32, 33, 36, 38, 39, 40, 42, 43, 44, 45, 46, 47, 48, 48а, 49, 51, 52, 53, 53а, 55, 84, 86; пер. Костромской, д. 1, 7, 9, 10; ул. Красина, д. 2, 6, 8, 10, 12, 14, 15, 16, 17, 18, 19, 20, 21, 22, 22а, 23, 24, 25, 26, 27, 28, 29, 30, 31, 32, 33, 34, 35, 36, 37, 38; пер. Курганский, д. 2, 4; ул. Ладыгина, д. 3, 4, 6, 8, 9, 14, 15, 17, 20, 22, 24, 25, 26, 27, 28, 29, 30, 31, 34, 35, 37, 39, 40, 42, 44; ул. Ледокола «Садко», д. 16; проспект Ленина, д. 1, 3, 3/1, 3/2, 5, 7, 7/1, 7/2, 9; ул. Литературная, д. 2, 3, 4, 5, 6, 6а, 7,16, 17, 19, 20а, 26, 28; ул. Менделеева, д. 14, 15а, 15б, 17, 23, 24, 25, 26, 27; ул. Морская, д. 5, 6, 7, 8, 9, 10, 12, 13, 14, 16, 18, 20; ул. Муромская, д. 1/26, 2, 3, 4, 5, 6а, 7, 8, 9, 10, 11, 12, 13, 14, 15, 16, 17, 18, 20, 22, 23, 24, 25, 26, 27, 28, 29, 30, 31, 32, 33, 34, 35, 36, 37, 38, 39, 40, 41, 43, 47, 49, 51, 53; ул. Напольно-Выставочная, д. 2, 3, 5, 6, 10, 11, 12, 14; ул. Немировича-Данченко, д. 3, 4, 5, 6, 8, 11, 12, 14, 19, 20, 21, 26, 27, 28, 29, 30, 35, 37, 39; ул. Обухова, д. 27, 32, 33, 34, 39, 41, 45, 49, 49а, 51; ул. Октябрьской Революции, д. 2, 3, 4, 6, 10, 11, 13, 14, 15, 45; ул. Н. Пахомова, д. 5а, 20, 24, 27, 33, 32, 35, 37, 38, 39, 40, 41, 42, 43, 44, 45, 46, 47, 48, 49, 51, 52, 61, 62, 63, 64, 65, 66, 66а, 67, 68, 68а, 70а, 71, 73; ул. Полоцкая, д. 1, 4, 4а, 12, 13, 14, 15, 16, 17, 18, 19, 20, 21, 22, 23, 25, 26, 27, 29, 29а, 31, 32, 33, 34, 35, 36, 37, 39, 41; ул. Прокатная, д. 1, 5, 7, 8, 9, 10, 11, 13, 14, 16, 18, 20, 22, 31; ул. Рубо, д. 1, 2, 3, 4, 6, 7, 8, 9, 10, 11, 13, 15, 17, 19, 21; пер. Рубо, 1, 2, 3 ул. Б. Самарина, д. 1, 2, 3, 4, 6, 8; пер. Саратовский, д. 4, 6, 7, 8, 9, 10; ул. Сивашская, д. 24, 26, 26а, 27, 28, 29, 35; пер. Сивашский, д. 1, 2; ул. Симферопольская, д. 1, 2, 3, 4, 5, 6, 7, 8, 9, 10, 12, 13, 14, 15, 16, 18, 19, 21, 22, 23, 26, 30; ул. Солнечная, д. 3, 4, 5, 6, 8, 9, 10, 11, 12; ул. Спартака, д. 3, 5, 6, 7, 14а, 15, 17, 18, 19, 20, 21, 24, 24а, 25, 26, 27, 28, 30, 31, 32, 33, 34, 35; ул. Спортивная, д. 1, 2, 3, 4, 5, 6, 8, 8а, 9, 10, 12, 13, 14, 15, 16, 17, 18, 19, 20, 21, 22, 23, 24, 25, 26, 27, 28, 29, 30, 31, 32, 33, 34, 35, 36, 37, 38, 39, 40, 41, 43, 44, 45, 47, 48, 49, 50, 51; ул. Тамбовская, д. 3, 4, 9, 11, 12, 14, 17, 20, 23, 25, 26, 28, 30, 31, 33, 35, 36; ул. Тираспольская, д. 11, 17, 18, 21, 23; пер. Товарный, 3, 4, 5, 6, 7, 20, 21, 23; пер. Туркменский, 1, 2а, 3, 4, 6; ул. Украинская, д. 2, 3, 4, 5, 6, 7, 8, 9, 10, 11, 12, 13, 14, 15, 16, 20, 21, 22, 22а, 23, 24, 25, 26, 27, 28, 30, 31, 32, 33, 35, 36, 38, 40, 42, 44, 46, 48, 50; пер. Холодильный, д. 3, 4, 5, 6, 7; ул. Чонгарская, д. 12, 14, 16, 17, 20, 22, 23, 25, 26, 27, 29, 31, 33, 35, 36, 37, 38, 39, 40, 44, 46
9.	Муниципальное бюджетное общеобразовательное учреждение «Школа № 109 им. Героя России Д.В. Жидкова»	ул. Авангардная, д. 2, 6, 7, 8, 9, 10, 11, 12, 14, 16, 18, 20, 22; ул. Айвазовского, д. 4, 5, 6, 7, 8, 9, 10; ул. Актюбинская, д. 1, 1а, 16, 3, 4/22, 5, 6, 7, 8, 9, 10, 11, 13, 15; ул. Аэродромная, д. 1, 2, 3, 4, 5, 5а, 6, 9, 23а, 27а, 28, 30, 32; ул. Балаковская, д. 1, 2, 3, 4, 5, 6, 8, 10, 12, 13; ул. Брестская, д. 1, 1а, 2, 3, 3а, 4, 5, 6; ул. Вторчермета, д. 12 ул. Гродненская, д. 4, 5, 6; ул. Коллективная, д. 1, 2, 3, 4, 5, 6, 7, 8; ул. Конотопская, д. 4, 14, 16, 18; ул. Крановая, д. 1а, 3, 5, 7, 9, 11, 13, 21; ул. Матросова, д. 2, 3, 4, 5, 6, 7, 8, 10; ул. Металлистов, д. 1, 2, 3, 4, 5, 5а, 6, 7, 8, 9, 10, 119а ул. Металлургическая, д. 3, 4, 5, 6, 7, 8, 9, 10, 12, 13, 14, 15, 16, 17, 18, 19, 20, 21, 22, 23, 24, 25, 26, 27; Московское шоссе, д. 56, 58, 60, 62, 64, 82, 84, 84а, 86, 104, 108, 108а, 110, 126, 128, 130, 132, 134, 140, 142, 146, 232а, 234а, 236а, 250, 262, 266, 280, 282, 284, 288, 290, 292; ул. Передовая, д. 1, 2, 3, 4, 5, 6, 7; пер. Степной, д. 5, 8, 8а, 9, 10; ул. Тихорецкая, д. 3, 3а, 4, 5, 5а, 6, 7, 8, 9, 10, 11, 12, 13; ул. Фибролитовая, д. 2, 5, 6, 8, 10, 12, 18, 20, 24;
		пер. Шланговый, д. 3а, 5а ул. Якорная, д. 3
10.	Муниципальное бюджетное общеобразовательное учреждение «Школа № 110»	ул. С. Акимова, д. 25, 25а, 26, 27, 28, 29, 31, 32, 33, 34, 37, 38, 39, 40, 41, 42, 43, 44, 45, 46, 47, 48, 49, 51, 52, 53, 54, 55, 56, 57, 58, 59, 60; ул. К. Маркса, д. 2, 3, 4, 5, 6, 7, 8, 11, 12, 13, 14, 15, 16, 18 20; ул. Волжская набережная, д. 5, 5а, 6, 7, 7а, 8, 8к.1, 8к.2, 8к.3; ул. Пролетарская, д. 2, 4, 4к1, 6, 8, 10, 10а, 12, 12а, 14, 14а; ул. Мещерский бульвар, д. 9
11.	Муниципальное бюджетное общеобразовательное учреждение «Школа № 121»	ул. Генерала Зимина, д. 2, 4, 6, 8, 10, 12, 14; ул. Гордеевская, д. 2б, 5, 14, 16; Московское шоссе, д. 1а, 11, 13, 15, 17, 17а, 17к.1, 19, 21, 23, 25, 25а, 27, 27а, 29, 29а, 31, 31а, 33, 33а, 35, 37, 39; ул. Тонкинская, д. 1, 1а, 3, 5, 6, 7, 7а, 8, 11, 12, 13, 14, 14а
12.	Муниципальное бюджетное общеобразовательное учреждение «Школа № 167»	ул. Ближняя, д. 2, 3, 4; ул. Военкомовская, д. 1, 2, 3, 4, 5, 6; ул. Высоковольтная, д. 1/1, 1/3; ул. Знаменская, д. 1, 1а, 3, 5, 9, 11, 13, 17, 19, 21, 23, 25, 27, 29, 31; ул. Касимовская, д. 10, 12, 13, 14, 17, 19, 19а, 21, 21а ул. Краснокамская, д. 1, 2, 4, 5, 6; ул. Кузбасская, д. 2, 2а, 3, 4, 4а, 7, 8а, 10, 10а, 12, 12а, 13, 16, 18, 21, 23, 24, 26, 27, 29, 31, 33, 35, 37, 41, 43, 45; ул. Курортная, д. 1, 2, 3, 4, 5, 6, 7, 11, 13, 14, 15, 16, 17, 18, 19, 20, 22, 24; ул. Героя Овчинникова, д. 2, 3, 5, 6, 7, 8, 10, 12, 13, 14, 15, 16, 17, 18, 19, 20, 21, 23; ул. Орская, д. 1, 2, 3, 5, 6, 7, 9, 10, 11, 12; ул. Осипенко, д. 1, 2, 2лс, 3, 4, 5, 6, 7, 8, 10, 10а, 11, 13, 14, 15, 16, 17, 18, 19, 23, 24, 24/1, 24а, 26; ул. Пулковская, д. 3, 7, 9; ул. Пурехская, д. 1, 3, 7, 9, 11, 13, 15, 33, 35, 37; ул. Ракетная, д. 1, 2, 2а, 2б, 3, 4, 5, 6, 7, 8, 9, 11, 13, 15, 17; ул. Репина, 1, 2, 4, 6, 8, 10, 12; ул. Серова, д. 2, 3, 4, 5, 6, 7, 8, 9, 11, 12, 13, 14, 15, 16, 17, 18, 18а, 19, 20, 21, 22, 23, 24, 25, 26, 27, 28, 29, 29а, 30, 31, 31а, 32, 34, 35, 36, 37, 38, 39, 40, 41, 42, 43, 44, 46, 48; ул. Тбилисская, д. 1, 2, 3, 4, 5; ул. Череповецкая, д. 1, 2, 2а, 3, 4, 5, 6, 7, 8, 9, 10, 11; ул. Электровозная, д. 1, 1лс, 2, 3, 4, 6, 7/6, 8, 9, 10; ул. Ядринская, д. 1, 2, 3, 6, 8; ул. Юрьевецкая, д. 1, 2, 3, 4, 5, 6, 7, 8, 9, 10, 11, 13, 15, 16, 17, 18, 21, 22, 23, 24
13.	Муниципальное бюджетное общеобразовательное учреждение «Школа № 168 имени И.И. Лабузы»	ул. Гороховецкая, д. 11, 22, 22а, 24, 24а, 26, 26а, 28, 28а, 30, 32, 32а, 34, 36, 38, 40, 42, 42а, 44, 46, 46а, 48, 50, 52, 54, 54а, 56, 58, 58а; ул. Губкина, д. 2, 4, 6, 8, 10, 12, 14, 38, 40, 42; ул. Качалова, д. 1, 2, 3, 4, 5, 6, 7, 8, 9, 10, 11, 12, 13, 14, 15, 16, 17, 18, 19, 20, 21, 22, 23, 24, 26, 27, 28, 29, 30, 31, 32, 33, 34, 35, 36, 37, 38, 39, 40, 41, 42, 43, 44, 45, 46, 47, 48, 49, 50, 51, 52, 53, 54, 60, 62, 64, 66, 68; ул. Кузовная, д. 1, 2, 3, 4, 5, 6, 7, 8, 9, 10, 11, 12, 13, 14, 15, 16, 17, 18, 19, 20, 21, 22, 23, 24, 25, 26, 27, 28, 29, 30, 31, 32, 33, 34, 35, 36, 37, 38, 39, 40, 41, 42, 43, 44, 45, 46, 48, 49, 50, 51, 52, 53, 55, 57, 58, 59, 60; ул. Путейская, д. 1, 3, 5, 5а, 7, 9, 15, 16, 16а, 16в, 17, 18, 19, 20, 20а, 21, 23, 23а, 24, 25, 25а, 25б, 26, 27, 28; 29, 30, 31, 33, 35, 37, 39, 41, 43, 45, 47, 49, 51, 53, 55 ул. Сигнальная, д. 13,14, 16, 18, 18а, 19, 20, 21, 22, 23, 24, 25, 26, 27, 28, 29, 30, 31, 32, 33, 34, 35, 36, 37, 38, 39, 41, 42, 43, 44, 45, 46, 47, 48, 49, 50, 51, 52, 53, 54, 55, 56, 57, 58, 59, 60; ул. Таллинская, д. 30, 32, 38, 40, 42, 42а, 44; Садоводческое некоммерческое товарищество «Металлист 1», д. 72, СНТ «Металлист-2», д. 7,13
14.	Муниципальное автономное общеобразовательное учреждение «Школа № 176»	ул. Волжская набережная, д. 9, 9а, 10, 10а, 10б, 10в, 11, 12, 15, 16, 17, 18, 19, 20, 21, 22, 23, 24, 25, 26; ул. Карла Маркса, д. 22, 24, 30, 32, 38, 40, 42, 43, 44, 45, 46, 47, 48, 49, 50, 52, 54, 56, 58, 60, 62; ул. Пролетарская, д. 5, 7
15.	Муниципальное бюджетное общеобразовательное учреждение «Школа № 181»	ул. Болотникова, д. 2, 3, 4, 5, 6, 7, 9, 19, 35, 37, 39, 41, 43, 45, 47, 48, 49, 50, 51, 52, 53, 54, 55, 57, 58, 59, 60, 61, 62, 63, 64, 65, 66, 67, 68, 69, 70, 71, 72, 73; ул. Вязниковская, д. 1, 2, 3, 6, 11, 19а, 21, 21а, 22, 23, 25, 26, 27, 28, 29а, 30, 31, 37, 88а; ул. Декабристов, д. 9, 9/1, 10, 11, 12, 13, 14, 15, 16, 17, 18, 19, 20, 21, 22, 23, 25, 26, 27, 28, 40; пер. Камчатский, д. 1, 2, 3, 4, 5, 7, 9, 12а, 13а, 13б, 14, 14а, 15, 15а; ул. Кишиневская, д. 1, 3, 4, 6, 7, 8, 9, 9а, 9б, 10, 11, 11а, 12, 13, 14, 15, 16, 17, 18, 26, 28; ул. Лесной Городок, д. 1/1, 1/2, 2, 2а, 3, 3а, 4, 4а, 5, 5а, 5б, 6, 7, 7а, 8, 8а, 9, 18, 19, 27, 28; ул. Линейная, д. 1, 2, 3, 4, 6, 8, 12, 13, 14, 15, 16; Московское шоссе, д. 294а, 302, 304, 304б, 306, 308, 310, 312, 314, 314а, 316, 318, 320, 322, 324, 326, 328, 330, 332, 334, 336, 338, 340, 342, 344, 346, 348, 350; ул. Семафорная, д. 1, 2, 3, 4, 5, 6, 7, 9, 10, 11, 12, 13, 14, 15, 16, 17, 18, 20, 21, 22, 23, 25, 26; ул. Тепличная, д. 1, 2, 3, 4, 5, 6, 7, 8, 9, 10, 12; пос. Тепличный, д. 1, 2, 3, 4, 5, 5а, 7, 10, 12; ул. Рижская, д. 3, 4, 5, 6, 7, 8, 10/2, 22, 28, 29, 30, 33, 35, 37, 39; ул. Тормозная, д. 1, 2, 3, 4, 5, 6, 7, 8, 9, 10, 11, 14, 16, 17, 18, 19, 20, 21, 22, 23, 24; ул. Ухтомского, д. 4, 5, 5а, 6, 8, 9, 10, 11, 12, 13, 14, 15, 16, 17, 17а, 18, 19, 20, 21, 22, 23, 24, 25, 26, 27, 28, 29, 30, 31, 32, 33, 34, 35, 36, 37, 38, 39, 40; ул. Фонвизина, д. 1, 2, 3, 4, 5, 6, 7, 8, 9, 10, 11, 12, 13, 14, 15, 16, 17, 18, 19, 20, 21, 22, 23, 24, 25, 26, 27; ул. Щорса, д. 3, 5, 7, 19, 29, 31, 33; СНТ «Металлург-2», д. 87, 153; СНТ «Цепник», д. 10,21А, 32,33,34,36,50, 51, 54, 58, 59

ПРИЛОЖЕНИЕ № 3
к постановлению администрации города
от 18.07.2023 № 4829

Закрепленные муниципальные образовательные организации за конкретными территориями Ленинского района города Нижнего Новгорода

№ п\п	Наименование образовательной организацией	Закрепленные территории
1.	Муниципальное бюджетное общеобразовательное учреждение «Школа № 60»	пр. Ленина, д. 49, 49/1, 49/2, 51, 51/1, 51/2, 51/3, 51/4, 51/5, 51/6, 51/7, 51/8, 51/9, 53, 53/1, 53/2, 53/3, 53/4, 53/5, 55, 55/1, 55/2, 57, 57а, 57/1, 57/2, 57/5, 59, 59/1, 59/2, 59/3, 59/4, 59/5, 59/6, 59/7, 59/8; ул. Станкозаводская, д. 1, 1а, 2, 3, 4, 5, 6, 7, 9, 10, 11, 12, 13, 15, 17, 19, 21, 23, 25, 27, 29, 33; ул. Армавирская, д. 3, 4, 5, 6, 7, 8, 9. 10, 11, 12, 13, 14, 15, 16, 17, 18, 19, 20, 21, 22, 23, 24, 25, 26, 27, 29, 30, 31, 32, 33, 34, 35, 37; ул. Кировская, д. 59, 60, 61, 62, 63, 64, 65, 66, 67, 68, 69, 70, 71, 73, 74, 75, 76, 77, 78, 79, 80, 81, 82, 83, 84, 85, 86, 87, 88, 90, 91, 92, 93, 94, 95, 96, 97, 98, 99, 100, 101, 102, 103, 104, 105, 107, 109; ул. Палехская, д. 30, 31, 32, 33, 34, 35, 36, 37, 38, 39, 40, 41, 42, 43, 44, 45, 46, 48, 50, 52, 54, 56, 58, 60, 62, 64, 66; ул. Вязовская, д. 1, 2, 3, 4, 5, 6, 7, 8, 9, 10, 11, 12, 13-34; ул. Замковая, д. 1, 1а, 2, 2а, 3, 4, 5, 6, 7, 8, 9, 10, 11, 12, 13, 14, 15, 16, 17, 18, 19, 20, 21, 22, 23, 24, 25, 26, 27, 29, 30, 31, 32, 33, 34; ул. Снежная, д. 27, 27/1, 27/2, 27/3, 29, 29/1, 29/2, 29/3;60, 61, 62, 63, 64,65, 66, 67, 68, 69, 70, 71, 72, 74, 76, 78, 80, 92, 94, 96, 98, 100, 102, 104, 106, 108, 110, 112; ул. Лоцманская, д. 1, 2, 2 а,3, 3а, 5; ул. Кружковская, д. 15-61; ул. Заозерная, д. 43, 44, 45, 46, 47, 48, 49, 49а, 50, 51, 52, 53, 54, 55, 56, 57, 59, 60, 61, 61а, 62, 63, 63а, 64, 65, 66, 67, 68, 69, 70, 71, 72, 73,74, 76, 77, 78, 79, 80; ул. Молодая Гвардия, д. 42, 43, 44, 45, 46, 47, 48, 49, 50, 51, 52, 53, 54, 55, 56, 57, 58, 59, 60, 61; ул. Лагерная, д. 41, 42, 43, 44, 45, 46, 47, 48, 49, 50, 51, 52, 53, 54, 55, 56, 57, 58, 59, 60, 61, 62, 63, 64, 65, 66, 67, 68, 69, 71, 72, 73, 74, 75, 76, 77, 78, 79, 80, 81, 84, 86; ул. Краснознаменная, д. 1, 1а, 2, 3, 4, 5, 8, 9, 10, 11, 12, 13, 14,15, 16-37; ул. Счастливая, д. 25, 26, 27, 28, 29, 30, 31, 33, 34, 35, 39, 43а, 43б, 45, 47; ул. Гурьевская, д. 1, 3, 5, 7, 9, 11, 13, 15, 17, 19, 21, 23, 25 31, 35, 37, 39, 41, 43, 45, 49, 51; ул. Рылеева, д.1-22. Ул. Флотская, д. 48, 50, 51, 51/1а, 52/1, 52/2, 53, 54, 56, 56/1
2.	Муниципальное бюджетное общеобразовательное учреждение «Школа № 62»	пр. Ленина, д. 12, 12а, 13, 13а, 14, 14/1, 14/2, 14а, 15, 15а, 15/1, 16, 16а, 16в, 17, 17а 19, 19а, 21, 22, 22а, 22б, 22г, 23, 23а, 24, 24а, 24б, 24в, 24г, 25, 26, 26а, 26б; пл. Комсомольская д. 2/1, 2/2, 2/3, 6, 6/1, 6/2, 6/3, 9, 10/1, 10/2, 10/3, 13, 14/1, 14/2; пер. Трамвайный, д.4, 11, 13, 15, 19, 21, 23; пер. Мотальный, д.5, 6, 7, 9, 11; ул. Даргомыжского, д. 2, 3, 4, 5, 6, 7, 8, 10, 12; ул. Искры, д. 44.
3.	Муниципальное бюджетное общеобразовательное учреждение «Школа № 72»	пр. Ленина, д.70, 72, 75, 76, 77, 78, 79, 79а, 80, 81, 81а, 82, 83а, 85, 85а, 87, 87а, 89, 91, переулок Райниса, д. 1, 2, 3, 5, 7, 8, 10, 11, 12; ул. Героя Попова, д. 2, 3, 3а, 4, 5, 6, 7, 8, 9, 9/1, 9/2, 10, 11, 12, 35, 35/1, 37, 39, 39/1; ул. Порядковая, д.2а; ул. Карповская, д.1; переулок Ермака, д. 4, 5, 6, 7, 8, 9, 10.
4.	Муниципальное бюджетное общеобразовательное учреждение «Школа № 91 с углубленным изучением отдельных предметов»	ул. Голубева, д. 4, 6, 6/1, 6/2, 6/3, 6/4, 6/5, 8, 8/1, 10; ул. Макарова, д. 4/1, 4/2, 4/3, 4/4, 4/5, 4/6.
5.	Муниципальное автономное общеобразовательное учреждение «Школа № 94	ул. Голубева, д. 1, 3, 3/1, 3/2, 3/3; ул. Даргомыжского, д. 11, 13, 14, 15, 15А, 15Б, 16, 18, 19/1, 19/2, 19/3, 19/4, 19/5, 19/6, 20, 20/1, 20/2, 21, 21/1, 22, 23/1, 23/2, 23/3, 24, 26, 28; ул. Молитовская, д. 2, 3, 3/1, 4, 5, 6, 6/1, 6/2; ул. Макарова, д. 2; ул. Делегатская, д. 101,102; пер. Трамвайный, д.1; ул. Правдинская, д.3.
6.	Муниципальное бюджетное общеобразовательное учреждение «Школа № 97»	ул. Июльских дней, д. 20, 20а, 22, 24, 26; ул. Менделеева, д.1, 2а, 4, 4а, 5, 6, 6а, ул. Правды, д. 2а, 5, 6, 7, 7а, 8, 12, 14, 16; ул. Октябрьской революции, д. 70, 72, 74, 84, 86, 98. ул. Июльских дней, д. 1, 1/1, 1/2 (ЖК «Жюль Верн») пр.Ленина, 6, 8, 10, 10а; ул. Чонгарская, д. 2,4
7.	Муниципальное бюджетное общеобразовательное учреждение «Школа № 100 с углубленным изучением отдельных предме-	ул. Кировская, д. 3, 4, 5, 7; ул. Энтузиастов, д. 1; ул. Премудрова, д. 6, 7, 7а, 7/1, 8/1, 9, 10, 10/1, 10/2, 10/3, 10/4, 11, 11а, 12, 12/1, 12/2, 14, 14/1, 16, 17, 18, 18/1, 19, 21, 23, 25, 27, 29, 31, 33;

	тов»	ул. Снежная, д. 3, 4, 4а, 5, 7, 9, 10, 10А ул. Героя Самочкина, д. 5, 7, 9, 11, 11а, 13, 15, 15/10 ул. Обводная, д. 5, 7, 10, 20, 22, 22А; ул. Шмидта, д. 2, 14, 15, 16, 17.
8.	Муниципальное бюджетное общеобразовательное учреждение «Школа № 101»	ул. Июльских дней, д. 3, 3/1, 5, 5/1, 7, 9, 11, 15, 19, 21; пр. Ленина, д. 2, 2б, 4, ул. Мичурина, д. 1, 1/1, 3, 4, 14а; ул. Трамвайная, д. 2, 2а, 4, 6, 7, 8, 9, 10, 11, 11а, 11б, 11в, 12, 15, 18, 18а, 20, 22; ул. Возрождения, д. 1, 2, 3, 4, 6, 7, 8, 9, 11, 12, 13, 14, 15, 16, 17, 18, 20, 21, 23, 25; ул. Деревообделочная, д. 1, 3, 5, 9, 11, 13, 15, 17, 19, 21; пер. Тургайский, д. 2а, 3, 6; ул. Искры, д. 43/23, 44 ул. Октябрьской революции, д. 65; Жилой комплекс «Аквамарин»: ул. Окская д.1.2.3, ул. Левобережная д. 1, 2, 3,4, 5
9.	Муниципальное бюджетное общеобразовательное учреждение «Школа № 106»	ул. Адмирала Макарова, д. 4, 5, 6, 6/2, 6/3, 6/4, 8, 8/1, 7, 7/1, 10, 12, 14, 16, 18; пер. Вайгач, д. 1, 3, 11, 12, 14; ул. Магаданская, д. 11, 15; ул. Правдинская, д. 29, 39, 55; ул. Кутузова, д. 1, 2а, 5, 6, 12, 14, 16, 18, 20; ул. Матросская, д. 1, 1а, 2, 4, 5, 5а, 6, 7, 9, 10, 11, 12, 13, 14, 15, 16, 17, 18, 19, 20, 21, 22, 23, 29, 30, 32, 34, 35, 36, 38, 42, 43,44; ул. Баумана, д. 7, 9, 15, 19, 25, 29, 41, 51, 57, 59, 63, 69.
10.	Муниципальное бюджетное общеобразовательное учреждение «Школа № 120»	ул. Гончарова, д. 1, 1/1, 1/2, 2, 2а, 2б, 3, 4, 4а, 6, 6а, 10, 8, 13 ул. Баумана, д. 48, 48/1, 48/2, 50, 50/1, 52/1, 52/2, 54, 58, 60, 62; бульвар Заречный, д. 5, 7, 7/1, 7а, 7б, 7в, 9, 9/1, 9а; ул. Архитектурная, д. 1, 1а, 2/1, 2/2, 3, 5, 6, 7, 7а, 8, 9, 11, 12, 13, 14; ул. Арктическая, д. 4, 16, 16/1, 18; ул. Заводская, д. 15/1, 15/2, 15/3, 15/4, 15/5, 15/6, 17, 17/1, 17/2; ул. Профинтерна, д. 5а, 7а, 2, 2а, 2б, 4, 4а, 4б, 6, 8, 10, 13, 14, 15, 16, 16а, 17, 18, 20, 22.
11.	Муниципальное бюджетное общеобразовательное учреждение «Школа № 123»	ул. Героя Самочкина, д. 4, 6, 8, 10а, 12, 14, 18, 19, 20, 21, 22, 22а, 23, 24, 24а, 25, 26, 26а, 28, 28а, 28а/1, 29, 32; ул. Кружковская, д. 1, 2, 3, 4, 5, 6, 7, 8, 9, 10, 11, 12, 13, 14; ул. Радио, д. 1, 2, 2/1, 2/2, 3; ул. Молодая Гвардия, д. 1, 2, 3, 4, 5, 6, 7, 8, 9, 10, 11, 12, 13, 14, 14а, 15-27, 27а, 28-41; ул. Снежная, д. 12, 13, 14, 15, 16, 17, 17а, 18, 19, 20, 21, 22, 24, 26, 28, 30, 34,36, 38, 40, 42, 44, 46, 48, 50,52,54,56, 58 ул. Дружба, д. 9а, 9б, 10, 11, 12, 13, 14, 16, 19, 19а, 19/1, 21, 22, 23/20, 25, 27, 28, 29, 29а, 31, 33, 34, 35а, 35б, 40, 46, 50, 52, 54,56, 58, 59а, 60; ул. Энтузиастов, д. 2, 3, 4/3, 5, 6, 7, 8, 86, 9, 10, 10/1, 12; ул. Заозерная, д. 1, 1а, 2, 3, 4, 5, 6, 7, 8, 9, 10, 11, 12, 13, 14, 16, 17, 18, 19, 20, 21, 22, 23, 24, 25, 26, 27, 28, 29, 30, 31, 32, 33, 34, 35, 36, 37, 38, 39, 40, 41; ул. Лагерная, д. 1, 1а, 2, 2а, 3, 4, 5, 6, 7, 8, 9, 10, 11, 12, 13, 14, 15, 16, 17, 18, 19, 20, 21, 22, 23, 24, 25, 26, 27, 28, 29, 30, 31, 32, 33, 34, 35, 36, 37, 38, 39, 39а, 40; ул. Кировская, д. 9, 11, 11а, 12, 12а, 3, 14, 14а, 15, 16, 16а, 17, 18, 19, 20, 21, 22, 22а, 23, 24, 25, 26, 27, 28, 29, 30, 31, 32, 33-57, 58 ул. Палехская, д. 1, 2, 3, 4, 5, 6, 7, 8, 9, 10,11, 12, 13, 14, 15, 16, 17, 18, 19, 20, 21, 22, 23, 24, 25, 26, 27, 28, 29; ул. Флотская, д. 11, 15, 19 ул. Можайская, д. 2, 3, 3а, 4, 5а, 5, 6, 7, 8, 9, 9а, 9б, 10, 11, 12, 13, 14, 15, 16а, 16, 17, 18, 19, 20а, 20, 21, 22, 22а, 23, 25; ул. Ангарская, д. 1, 2а, 2, 3, 4а, 4б, 6а, 6, 7, 8, 9а, 9, 10а, 10, 11, 12, 13, 14а, 14, 15, 16а, 16, 17а, 17, 18, 19а, 19, 20, 21, 22, 23а, 23, 24а, 24, 25а, 25, 26, 28, 31а, 31, 33, 35а, 35, 37, 41, 41/2; ул. Газетная, д. 2, 3, 4, 5, 7, 8, 9, 10, 11а, 11, 13, 14, 15а, 15, 16, 17, 18, 19, 20, 21, 22, 23, 24, 25, 26, 27, 28, 30, 33, 34, 35, 36, 37, 38а, 39, 40, 41, 42, 43; ул. Ильменская, д.1, 2а, 2, 4, 5, 6, 7, 8, 9, 10а,10, 11а,11, 12, 13, 16, 17а, 17, 18а, 18, 19, 20, 21а, 21б, 21в, 21, 22, 23а, 23, 24а, 24, 25, 26, 27а, 27, 28а, 28, 30а, 30, 31, 32; ул. Донбасская, д. 2, 2а, 2б, 2, 3, 4, 5, 6а, 6, 8, 10, 13, 15, 16, 18, 19, 20, 21, 22, 23а, 23, 24а, 24, 26а, 26, 27, 28, 30, 32, 33, 34, 36, 38, 40, 42а, 42, 44, 48а, 48, 50а; ул. Севастопольская, д. 2б, 2, 4, 5, 6, 7, 8а, 9, 10, 11, 12а, 12, 13, 14, 15а, 15, 16, 17а, 17б, 17, 19, 20а, 20б, 20в, 20, 21, 23а, 23, 24, 25, 26, 27а, 30а, 30, 33, 35, 37, 39, 41, 43, 49, 51, 53а, 55; ул. Алма-Атинская, д. 1а, 1, 2а, 2б, 2, 3, 4, 5, 6, 7, 8, 9, 12а, 12, 13, 16, 17, 18, 19, 20, 21, 22, 23, 24, 25, 26а, 26, 27, 28, 29, 30, 31, 33, 34, 35, 36, 37, 38, 39, 40, 41, 42, 45а, 45, 46, 47, 48, 50, 50а, 51, 52, 53а, 53, 54, 55, 56, 57, 58, 59, 60, 61, 62, 63, 64, 65а, 65, 66, 67а, 67, 68, 69, 70, 71, 72, 74, 75а, 75, 76, 77а, 77, 79, 80, 81, 82, 83, 84, 85, 87, 88а, 88, 89а, 89, 90, 92, 94, 96а, 96, 98а, 98, 100а, 100; ул. Политотдельская, д.1, 2, 4, 6, 7, а, 8, 9, 10, 11, 12, 13, 14, 15, 16, 18, 19, 21, 22а, 22, 24, 25а, 25, 26, 28; ул. Удмуртская, д. 2, 6а, 7, 31, 32, 33а, 33, 34; ул. Пограничников, д. 1, 2, 4, 5, 6, 7, 8, 9, 10, 11, 12, 13, 14, 15, 17; ул. Зейская, д. 1, 2, 3, 4, 5, 6, 7, 9, 11; ул. Ижевская, д. 1а, 1, 2а, 2, 3, 4, 5, 6, 7, 8а, 8, 9, 10, 11, 12, 13, 14, 15, 16, 18, 19, 20, 21, 22, 23а, 23б, 23, 24, 25, 26, 28, 29, 30а, 30, 31а, 31, 32а, 32, 33а, 33, 34, 35а, 35, 36а, 36, 37, 38, 39, 41, 42, 43, 44а, 44, 45, 46, 47, 49, 50, 51а, 51в, 51, 53, 55, 58, 59, 60, 61, 62а, 62, 65, 66, 68, 68а, 69а, 70а, 70, 72, 73, 74, 75, 77, 83, 85, 87, 89, 91, 93, 95, 97; ул. Писарева, д. 1, 2а, 2, 3, 4, 5а, 5, 6, 7, 8, 9а, 9, 10, 11, 12, 13, 14, 15, 16, 17а, 17, 18, 19а, 20, 21, 22, 23, 24, 25, 26, 27, 28, 29, 30а, 30, 31, 32, 33, 34, 35, 36, 37, 39, 40, 41а, 41, 42, 43а, 43б, 43, 45, 47; ул. Ростовская, д. 1а, 1, 2а, 2б, 2, 3а, 3, 4а, 4, 5, 6, 7, 9, 10, 11а, 11, 12, 13, 14, 15, 16а, 16, 17, 18, 20а, 20, 21, 22, 23, 24, 25, 26, 27, 28, 29, 30, 31, 32, 33, 34а, 34б, 34, 35, 36, 37, 39, 41, 43; ул. Юношеская, д. 1а, 1, 2а, 2, 3а, 3, 4, 5а, 5, 6, 7, 8, 9, 10, 11, 12, 13а, 13, 14а, 14, 15, 16, 18, 19, 20, 21а, 21, 22, 23, 24, 26, 27, 28, 29, 30, 31, 32, 34, 35а, 35, 36, 38, 39а, 43; ул. Уржумская, д.1, 2, 3, 4, 5, 7, 8, 9, 10, 11, 12, 13, 14, 15, 16, 17, 19, 20, 21, 23, 24, 25, 26, 29, 30, 31, 32, 33, 34, 35, 37а, 37б, 38; ул. Минская, д. 1а, 1, 2а, 2, 3а, 3, 4, 5, 6а, 6, 7, 8, 9, 10, 11, 12, 13а, 13, 15\16, 17, 19а, 19, 21а, 21, 23а, 23, 25; ул. Смоленская, д. 1а, 1, 3а, 3б, 3, 5, 7, 9, 11а, 13; ул. Серпуховская, д. 1, 2а, 2, 3, 4, 5, 6, 7, 8б, 9а, 9, 10а, 10, 11, 12, 13, 14, 15, 16, 17, 18, 19, 20, 21, 23, 24, 26, 27, 28-1, 28, 29, 30, 31, 32, 36; ул. Лермонтова, д. 1а, 1, 2а, 3, 4, 5, 6, 7, 8, 9, 10а, 10б, 10, 11а, 11, 12, 13, 16, 17, 18, 19, 20, 21, 22, 23, 24б, 24, 25а, 25, 26, 27, 28, 29, 30, 31, 33, 34, 35, 37, 39; ул. Аксакова, д.6, 10, 18, 21, 23, 24, 27, 28а, 29, 30, 32а, 32, 35а, 36а, 36; ул. Игарская, д. 4, 7, 10, 13, 15, 24, 25, 26, 32, 33а, 34, 36, 38,41, 42а, 42, 43, 44, 45, 46, 47, 49б, 49, 51а, 51, 52, 53, 55, 57; ул. Волочильная, д. 1, 2, 3, 4, 5, 6, 7, 8, 8а, 9, 10, 11, 11а, 12, 13, 13а 14, 15, 16, 17, 18, 22, 22а, 22б, 24а, 24, 26, 28, 30, 32, 34, 36а, 36, 38, 39, 40, 42, 44, 46, 48, 50, 52, 54, 56, 58, 60, 62, 64а, 64, 66, 68, 70, 72, 76, 80, 81, 82, 84, 86а, 86, 88; ул. Гвоздильная, д. 1, 2, 3, 4, 5, 6, 7, 10, 12, 14, 16; ул. Днепропетровская, д. 5, 6, 7, **8, 10**,12, 14, 16; ул. Усольская, д. 29, 30, 31, 34, 44, 45, 46, 47, 48, 49, 50, 51, 52, 54, 56, 58, 60, 62, 69, 71, 75, 77; ул. Подольская, д. 2а, 3, 4, 8, 13, 14, 16, 19; ул. Застройщиков, д. 29, 30, 31, 32, 34, 36, 38, 40, 42, 43, 44, 45, 46, 47, 48, 49, 51, 53, 55, 57, 59, 61, 63, 67; ул. Дружбы, д. 2, 3, 4, 5, 6, 7, 8, 9, 10, 14, 16; ул. Воронихина, д. 29, 31, 35, 37а, 37, 39/1, 39.
12.	Муниципальное бюджетное общеобразовательное учреждение «Школа № 138»	ул. Дачная, д. 1, 2, 3, 4, 5, 6, 7, 8, 9, 10, 10а, 11, 13, 14, 15, 15а, 16, 17, 19, 18, 20, 21, 22, 23, 24, 25, 26, 27, 29, 30, 31, 32, 33, 34, 35, 36; ул. Завкомовская, д. 2, 2а, 3, 5, 6, 6/1, 6/2, 7, 9, 11; ул. Пермская, д. 1, 2, 3, 4, 5, 6, 7, 8, 9, 10, 11, 12, 13, 14, 15, 16, 17, 18, 19, 20, 21, 22, 22а, 22б, 23, 24, 25, 26; ул. Красноэтновская, д. 2, 4, 5, 6, 8, 10, 12, 12а, 14, 16, 18, 20; ул. Кисловодская, д. 1, 1а, 1е, 2, 3, 4, 5, 7, 8, 9, 10, 11, 12, 13, 14, 15, 16, 17, 19, 20, 21, 21б, 22; ул. Национальная, д.6; пер. Красноэтновский, д. 1, 2, 3, 4, 4а, 5, 6, 8, 10; ул. 2-я Дачная, д. 1, 2, 2а, 3, 4, 5, 6, 8, 9, 11, 12, 13; переулок 2-ой Дачный, д. 2, 3, 4, 4а, 5, 6, 7, 8; ул. Кременчугская, д. 1, 2, 3, 4, 5, 6, 7а, 8, 8а, 10, 9, 11, 12, 13, 14, 15, 15а, 16, 17, 18, 19, 20, 21, 22, 23, 24, 25, 26, 27, 28, 29, 30, 31, 32, 33, 34, 35, 36, 37, 39, 40, 41, 42, 43, 44, 45, 46, 47, 48, 49, 50, 52, 54, 56а, 58; ул. Тельмана, д. 1, 2, 2а, 2б, 3, 3а, 4, 5, 6, 7, 7а, 7б, 7в, 8, 9, 9а, 9б, 10, 11, 12, 13, 13а, 14, 15, 15а, 16, 17, 17а, 18, 19а, 19, 20, 22, 24,26, 28, 30, 32, 34, 36, 38; ул. Красногвардейская, д. 2/16, 3, 4, 6, 7, 9, 9а, 10, 11, 13, 13а, 15, 17, 19, 19а, 21, 23, 25, 27, 29, 31, 33, 35, 37, 40а; ул. Обводная, д. 1/8, 2, 3, 4, 6, 8, 8а, 9, 11, 12, 13, 14, 16, 18; ул. Шлиссельбурская, д. 4, 5, 6, 7, 8, 9, 10, 11, 11а, 12, 13, 14, 15, 16, 17, 18, 19, 20, 22, 23; ул. Читинская, д. 2/56, 3, 4, 5, 6, 8, 9/21, 10, 11, 12, 13, 14, 15, 16, 17/35, 18, 20/14; ул. Огарева, д. 5а, 6, 10, 12, 14, 16; ул. Авиаторская, д. 2, 3, 4, 6, 7, 7а, 7б, 9, 11, 13, 15, 17, 19; переулок Каракумский, д. 3, 4, 4а, 5, 6, 6а, 12, 14, 36; ул. Днепропетровская, д. 1, 2, 3, 4,
13.	Муниципальное бюджетное общеобразовательное учреждение «Школа № 160»	ул. Таганская, д. 1, 3, 3 а, 4/1, 4/2, 4/3, 4/4, 4/5, 5, 7, 7/1, 8, 8/1, 8/2, 8/3, 9, 11; ул. Адмирала Нахимова, д. 4, 8, 10, 10/1, 12, 14, 24, 26, 28; пр. Ленина, д. 62, 64, 64 а, 66, 68, 68 а; ул. Партизанская, д. 2, 3, 4, 5, 8, 9, 10, 11; ул. Паскаля, д. 1, 1 а, 3, 4, 5, 6,7, 8, 8 а, 10, 11, 12, 14, 16, 18; ул. Подводников, д. 2, 4, 4/1, 5, 16, 19, 21, 22, 24, 26; ул. Робеспьера, д. 2, 3, 4; ул. Глеба Успенского, д. 2, 2/1, 4, 4/1, 4/2, 4/3, 4/4, 6, 7, 8, 8/1, 9, 9а, 96, 10, 11, 12, 13, 14, 15, 17; ул. Грекова, д. 1, 2, 3, 4, 6, 8, 9, 10, 11, 12, 13, 14, 16, 17, 18, 19, 20, 21, 24, 27; ул. Шекспира, д. 1, 1а, 1в, 2, 2а, 3, 4, 5, 5а, 6, 6а, 8, 12г, 12д, 14, 14а, 16, 16/4, 18, 20; ул. Суздальская, д. 2, 3, 4, 5, 6, 7, 10а, 12а, 15, 16, 17, 18, 18а, 19, 20, 21а, 22а, 24, 25, 26, 27, 28, 29, 30, 31, 31а, 32, 34, 36; ул. Балакирева, д. 1, 2, 3, 4, 5, 6, 7, 8, 10; ул. Грубе, д. 1, 2, 3, 4, 5, 6, 7, 9,10. ТСНТ сад № 3 АО РУМО, д.77; ТСНТ сад № 2 ОАО ЗЕФС, д. 54, 307; НСТ АО РУМО сад № 4, Окские территории, д. 20.
14.	муниципальное автономное общеобразовательное учреждение «Школа № 175	пр. Ленина, д. 48, 48а, 48б, 48в, 48г,48д, 50, 52, 52а; ул. Чугунова, д. 1а, 3а, 4, 5, 5а, 6, 7а, 8, 11, 11а, 13, 13а, 15; ул. Комарова, д. 11, 13, 13 а, 15, 15 а, 17, 17а, 19, 19а, 21.
15.	Муниципальное бюджетное общеобразовательное учреждение «Школа № 177»	пр. Ленина, д. 56, 58, 58 а, 60; ул. Таганская, д. 6, 10, 13; ул. Подводников, д. 29, 31; ул. Норильская, д. 4, 6, 8, 10, 12, 14, 16; ул. Юпитерская, д. 1, 1а, 1 б, 2, 2 а, 2б, 2в, 2г, 3, 4, 5, 5а, 9, 10, 12, 12 а, 12б, 12в, 12г; переулок Юпитерский, д. 2, 4, 3, 3а, 6; ул. Дизелестроительная, д. 1, 3, 5, 7, 23, 25, 27, 29, 31, 33, 35, 37;
		ул. Боевая, д. 9, 11, 13, 15, 17; ул. Ремесленная, д. 14, 15, 16, 17, 18, 19, 20, 21, 23; ул. Композиторская, д. 1, 4, 5, 6, 8, 8а, 12, 14, 16, 20а; ул. Геройская, д. 1, 1/1, 2, 3, 10, 11, 12, 13, 14, 16, 17; ул. Глеба Успенского, д. 1, 1/1, 1/2, 1/4, 1/5, 3; 1/3, 1/6, 1/7, 1/8 (ЖК «Октава») ул. Комарова, д. 1, 3, 3а, 5, 5 а, 7, 7 а, 9, 9 а; ул. Паскаля, д. 13, 15, 19,
16.	Муниципальное автономное общеобразовательное учреждение лицей № 180	пр. Ленина, д. 41, 41/1, 41/2, 43, 43/1, 43/2, 43/3, 43/4, 43/5, 45, 45/1, 45/2, 45/3, 45/4, 47, 47/1, 47/2; ул. Радио, д. 5, 6, 7, 8, 9, 10; ул. Снежная, д. 23, 23/1, 25, 25/1, 25/4,
17.	Муниципальное бюджетное общеобразовательное учреждение «Школа № 182»	ул. Перекопская, д. 1, 3, 3а, 4, 5, 6/1, 8, 8/1, 10; ул. Памирская, д. 2, 6, 8; ул. Каховская, д. 1, 5, 7; ул. Каширская, д. 2, 47, 50, 51, 54, 65, 69, 70, 70/1, 71; ул. Героя Сафронова, д. 4, 6, 7/1, 8, 9, 10, 11, 12, 13, 13/1, 14, 15, 16, 18, 20, 22; ул. Дарвина, д. 1, 4, 9, 11, 15, 17; ул. Вали Котика, д. 1, 2, 3, 4, 5, 6, 7, 8, 9, 10, 11, 12, 13, 14, 15, 16, 17, 18,19, 20, 21, 22, 24, 29; 37, 45, 48,56 ул. Матросская, д. 45, 48, 49, 50, 52, 51, 53, 55, 55а, 56, 57, 58, 59, 62, 68, 69, 71, 75, 80, 82, 87, 95; ул. Баумана, д. 64, 64/1, 67, 77, 79, 86, 100, 113, 121, 145а, 149, 169, 173а, 175 д.156, 193, 220 (СНТ «ЗЕФС»); ул. Молитовский Затон 2 линия, д. 1, 2, 2а, 3а,, 4а,6а,4а, 6а,7, 8,,9, 10, 11,13, 14, 15, 27, 29, 33, 37А, 51, 53 ул. Паскаля, д. 17, 21, 23, 25; 27. ул. Заводская, д.32, 34, 36, 53, 55; ул. Диксона, д. 44, 46, 48. бульвар Заречный, д. 1, 3 пр. Ленина, д. 34, 36а, 36б, 38, 40, 42, 44, 44а, 44б, 44в, 44г; ул. Арктическая, д. 20; ул. Комарова, д. 2/1, 2/2,4, 10, 12, 12 а, 12б, 14, 14 а, 14б, 16, 16 а, 18; ул. Усиевича, д. 1, 2 а, 3, 3 а, 4, 5, 5 а, 7, 7 а, 8, 10, 10/1, 12, 13, 15, 15 а, 17 а, 19, 21, 23; ул. Сухопутная, д. 1, 1а, 5, 7, 9, 15, 17; ул. Гончарова, д. 2/1, 16, 18, 20, 22, 22 а, 21, 23, 24, 25; ул. Архитектурная, д. 8а, 10, пер. Тупиковый 1, д.1, 2, 3, 4; пер. Тупиковый 2, д.1, 2, 3, 4; пер. Тупиковый 3, д.1, 2, 3, 4 СТ Красный кожевник, д. 81, 89. 98, 99, 110 ул. Профинтерна, д. 26, СНТ «Карповское», д. 15/15а.
18.	Муниципальное автономное общеобразовательное учреждение «Гимназия № 184	пр. Ленина, д. 61, 61/1, 61/2, 61/3, 61/4, 61/5, 63, 63/1, 63/2, 65, 65/1, 65/2, 65/3, 65/4, 67, 67/1, 69, 69/1, 69/2, 69/3, 69/4, 71, 71/1; ул. Херсонская, д. 1, 3, 5, 7, 9, 10, 12, 13, 14, 14/2, 15, 16, 16/2, 16/3, 17, 18, 19, 20, 21, 23; ул. Новикова-Прибоя, д. 5, 11, 13, 15, 17, 17а, 19, 21, 21а, 23а, 25а, 27, 29, 31, 33, 35 ул. Снежная, д. 31, 31/1, 35/1.
19.	Муниципальное бюджетное общеобразовательное учреждение «Школа № 185»	ул. Академика Баха, д. 2, 3, 5, 7, 9, 9/1, 11, 11/1,13; пр. Ленина, д. 28 а, 28 б, 28 в, 28 г, 28, 28/6, 28/9, 28/11, 28/12, 28/13, 29, 29а, 29/1, 30, 30б, 30в, 30г, 30/1, 30/2, 30/3, 30/4, 30/5, 30/6, 30/7, 30/8, 31, 31/1; ул. Макарова, 1, 3, 3/2, 5/1, 5/2, 7/2.

ПРИЛОЖЕНИЕ № 4
к постановлению администрации города
от 18.07.2023 № 4829

Закрепленные муниципальные образовательные организации за конкретными территориями Московского района города Нижнего Новгорода

№ п/п	Наименование образовательной организации	Закрепленные территории
1.	Муниципальное бюджетное общеобразовательное учреждение «Школа № 21»	ул. Чебоксарская 3, 4а, 5, 6, 8, 8а, 10, 10а, 11, 12, 12а, 13, 14, 15, 16, 16а, 17, 18, 19, 20, 20а, 21, 21а, 22, 22а, 23, 24, 24а, 25, 26, 27, 28, 29, 30, 31, 32, 33, 35, 36, 36а, 37, 38, 39, 40, 41, 41а, 42, 43, 44, 46, 48; ул. Хохломская 16, 18, 20, 22, 23, 24, 24а, 26, 28, 28а, 30, 30а, 32, 34, 36 ул. Буферная 1, 2, 3, 3а, 4, 5, 6, 7, 8, 9, 10, 11, 12, 13, 13а, 14; ул. Чехова 2, 2а, 3, 4, 5, 6, 7, 8, 9, 9а, 10, 11, 12, 12а, 13, 15, 17, 19, 21; ул. Химиков 7, 9, 11, 13, 15, 17, 17а; ул. Бригадная 1в, 2, 3, 5, 6, 7, 8, 11, 12, 14, 16, 18, 20, 20а; ул. Барнаульская 1, 1а, 3, 5, 7, 9, 9а, 10, 11, 11а, 12, 13, 14, 15, 16, 18, 20 ул. Шаляпина 1, 2, 3, 4, 5, 6, 8, 9, 10, 12, 15, 16, 17, 18, 19, 19а, 20, 21, 22, 24; ул. Маршала Воронова 1, 2, 2а, 4, 6, 8, 9, 16, 16а, 18, 20 ул. Маршала Казакова 6, 6а, 7, 8, 8/1, 9, 10, 11, 12, 13, 13а, 14, 15, 15а, 16 Сормовское шоссе 6, 7, 8, 9, 10, 11, 12, 13, 14, 15, 15а, 16, 16а, 17, 18, 19 ул. Куйбышева 2, 4, 6, 10, 12, 14, 16, 18, 20, 22, 24 ул. Боткина 1, 2, 4, 6, 6а, 8, 9, 10 ул. Добровольческая 2, 4, 4а, 5, 6, 7, 9 ул. Кожанова 1, 3, 4, 5, 6, 7, 8, 9, 9а, 96, 10, 12, 14 Семеновский переулок 2, 3, 4, 5, 7, 9, 10, 11, 12, 13, 14, 15, 16, 17, 18, 19, 20 ул. Уральская 2, 3, 4, 6, 9 ул. Уфимская 2, 3, 4, 5, 6, 6а, 7, 8, 9, 10, 11, 12, 13 ул. Народная 52, 54, 56, 80, 82
2.	Муниципальное бюджетное общеобразовательное учреждение «Школа № 64»	Московское шоссе 63, 64, 65, 77, 81, 83, 113, 137, 139, 139а, 141, 155, 159, 163, 165, 167 (корпус 1, 2, 3, 4,5), 169; Бурнаковский проезд 9, 10, 11, 14 ул. Кошелева 1, 2, 3, 4, 5, 7, 9, 11, 13, 17 ул. Дежнева 1, 3, 4, 5, 6, 7, 8, 9 ул. Гастелло 2, 4, 8, 10, 12, 14 Проспект Героев 2, 4, 6, 8, 9, 10, 11, 12, 14, 15, 16, 17, 18, 19, 21, 22, 23, 24, 26, 27, 28, 29, 30, 31, 34, 35, 36, 37, 37а, 38, 39, 40, 41, 42, 44, 48, 50, 52, 54, 56, 58, 60, 64, 66, 68, 70 ул. Березовская 10 ул. Лесохимиков 1, 2, 3, 5, 6, 7
3.	Муниципальное бюджетное общеобразовательное учреждение «Школа № 66»	ул. Чаадаева 1, 1а, 2, 2/1, 3а, 4, 6, 6а, 8, 10, 11, 12, 12а, 13, 14, 15, 16, 18, 19, 20, 21, 22, 23, 24, 25, 26, 27, 29, 30, 31, 32, 33, 34, 35, 35а, 36, 37, 38, 39, 40, 41, 42, 43, 44, 45, 46, 48, 50, 52
4.	Муниципальное бюджетное общеобразовательное учреждение «Школа № 69»	ул. Орджоникидзе 1, 2, 3, 4, 5, 6, 7, 8, 9, 10, 11, 12, 13, 14, 15, 16, 17, 20, 23, 25, 26, 28, 28а ул. Ярошенко 1, 2, 2а, 2в, 3, 4, 5, 6, 7, 8, 9, 10, 11, 12, 13, 15, 17, 19 ул. Черняховского 3, 4, 5, 5а, 6, 7, 8, 9, 9а, 96, 11, 12, 13, 14, 15 ул. Баранова 1, 3, 3а, 4, 5, 5а, 6, 7, 8, 9, 9а, 10, 11, 12
5.	Муниципальное бюджетное общеобразовательное учреждение «Школа № 70 с углубленным изучением отдельных предметов»	ул. Бийская 3 ул. Коминтерна 10, 14, 16, 18, 20, 22, 24, 26, 56, 58 ул. Березовская 116 ул. Глинки 40 ул. Линдовская 21, 23, 25, 27, 29, 31, 33, 35, 37, 41, 43, 45, 47, 49, 51, 53, 55, 57, 59, 78, 79, 80, 81, 82, 83, 84, 85, 86, 87, 89, 91, 93, 95
6.	Муниципальное бюджетное общеобразовательное учреждение «Школа № 73»	ул. Красных Зорь 1, 2, 3, 4, 5, 5а, 6, 7, 8, 9 ул. Люкина 4, 5, 6, 7, 9 ул. Павла Орлова 1, 3, 4, 5, 6, 7, 8, 9, 10 Московское шоссе 185, 187, 189, 191, 193, 195, 197, 199, 201, 203, 205, 207, 209, 211, 213, 215, 217, 219, 221, 223, 225, 227, 229, 231, 233, 345, 345а, 347, 347а, 349, 350а, 351, 352, 353, 354, 355, 356, 357, 359, 360, 361, 362, 363, 364, 366, 367, 368, 368а, 3686, 370, 372, 373, 374, 375, 375а, 377, 378, 379, 380, 381, 382, 383, 384, 385, 386, 387, 388, 389, 390, 391, 392, 392а, 393, 394, 395, 397, 399, 401, 403, 405, 407, 409, 411, 413, 415, 417, 419, 421, 423, 425, 427, 429, 431, 433, 435, 437, 439, 441, 443, 445, 447, 447а, 453, 455, 455а, 457, 459, 461, 463, 465, 469 ул. Рябцева 1, 1а, 2, 3, 4, 5, 6 ул. Березовская 20, 22 Московское шоссе СНТ «Сокол» сады № 1, 2, 3, 4
7.	Муниципальное автономное общеобразовательное учреждение «Школа № 74 с углубленным изучением отдельных предметов»	ул. Березовская 1, 3, 4, 5, 6, 7, 9 Московское шоссе 171, 173, 175, 177, 179, 183
8.	Муниципальное бюджетное общеобразовательное учреждение «Школа № 93»	ул. Мечникова 1, 1а, 2, 3, 4, 5, 6, 7, 9, 10, 11, 12, 13, 14, 15, 16, 47, 49, 51, 53, 55, 57, 59, 61, 63, 65, 67, 69, 71, 73, 75, 77, 79, 81, 87, 89, 91, 93, 95, 97, 101 ул. Уншлихта 1, 1а, 2, 3, 4, 5, 6, 7, 8, 11 ул. Ружейная 1, 1а, 1б, 2 ул. Пропеллерная 1, 2, 3, 4, 5, 6, 7, 8, 9, 10, 10а, 11, 13, 14 ул. Майская 1, 2, 3, 5, 6, 7, 8, 9, 10, 11, 12, 13, 14, 14а, 15, 15а, 16, 17, 17а, 18, 19, 19а, 20, 21, 22, 23, 24, 25, 26 ул. Волнистая 1, 2, 3, 3а, 4, 5, 6, 7, 8, 9, 10, 10а, 11, 12, 12а, 13, 14, 15, 16, 17, 18, 18а, 19, 20, 21, 22, 23, 24, 25 ул. Балочная 1, 2, 2а, 3, 4, 4а, 5, 6, 7, 8, 8а, 9, 9а, 10, 10а, 11, 11а, 12, 13, 14, 14а, 15, 16, 17, 17а, 176, 18, 19, 20, 21, 22, 22а, 22б, 23, 24 ул. Байдукова 1, 2, 3, 4, 5, 6, 6а, 66, 7, 8, 8а, 9, 10, 11, 11а, 116, 12, 13, 13а, 14 ул. Аральская 1, 2, 3, 4, 4а, 5а, 6, 7, 8, 9, 10, 10а, 11, 12, 13, 14, 15, 15а, 16, 17, 18, 19, 20, 21, 21а, 22, 24 ул. Джамбула 1, 1а, 3, 4, 5, 6, 7, 8, 10, 12, 14, 14а, 15, 16, 17, 18, 20, 21, 22, 23, 24, 26, 27, 28, 30а ул. Бобруйская 1, 1а, 2, 3, 4, 5а, 7, 10, 12, 14, 16 ул. Кадровая 1, 1а, 1б, 2, 2а, 3, 3а, 4, 4а, 5, 5а, 7, 7а ул. Сибирякова 2, 3, 3а, 4, 5, 6, 7, 8, 9, 10, 11, 12, 13, 14, 14б
9.	Муниципальное бюджетное общеобразовательное учреждение «Школа № 115»	ул. Генерала Клюева 1, 2, 3, 4, 6, 8, 10 ул. Евгения Никонова 1, 3, 4, 5, 6, 7/24, 11, 13, 15, 23 ул. Березовская 45б, 64, 65, 67, 68, 70, 71, 72, 73, 75, 76, 78, 79, 80, 82, 83, 84, 86, 87, 87а, 88, 90, 92, 94, 94/1, 96, 96/1 ул. Просвещенская 1, 2, 6 Проспект Героев 43, 74, 74а ул. Безрукова 1, 2, 3, 4, 6, 8 ул. 50-летия Победы 1, 2, 3, 4/1, 5, 6, 7, 9, 10, корпус 1, 11, 12 корпус 1, 13, 14, 15, 16, 17, 19, 20, 21, 22, 23, 25, 28, 30, 32, 34, 36; ул. Страж революции 1, 3, 4, 5, 6, 7, 8, 16, 17, 18, 20, 21, 22, 23, 23а, 23б, 26, 27, 28, 29, 30, 32, 34, 36, 38, 40 ул. Менжинского 6; ул. Гвардейцев 9, 11, 12, 16, 18 ул. Коминтерна 2, 4/2, 6, 8, 12; ул. Буревестника 9, 9а; Поселок Левинка
10.	Муниципальное автономное	ул. Народная 22, 26, 26а, 28, 30, 30а, 32, 34, 36, 37, 37а, 38, 40, 42, 43, 45, 46, 48, 50

	общеобразовательное учреждение «Школа № 118 с углубленным изучением отдельных предметов»	ул. Бурнаковская 51, 53, 55, 57, 59, 61, 63, 65, 67, 69, 71, 73, 75, 77, 79, 81, 83, 85, 87, 89, 91, 93, 95, 97, 99, 101, 103, 105, 107, 109, 111, 113, 115, 117, 119, 121
11.	Муниципальное автономное общеобразовательное учреждение «Школа № 139»	ул. Красных Зорь 11, 14, 15, 17, 18, 19 ул. Лубянская 1, 2, 3, 5, 6 ул. Шота Руставели 1, 2, 5, 12, 12а, 14 ул. Рябцева 7, 8, 9, 10, 11, 12, 13, 14, 15, 16, 18, 19, 20, 22, 23, 24, 25, 26, 27, 28, 29, 30, 31, 32, 33, 34, 36, 38, 40, 42, 44 ул. Героя Давыдова 1, 2, 3, 4, 5, 6, 7, 8, 9, 10, 11, 12, 14, 15, 16, 17, 19, 21, 28, 32 ул. Павла Орлова 2, 12
12.	Муниципальное автономное общеобразовательное учреждение «Школа № 149»	ул. Мориса Тореза 7, 9, 13, 15, 16, 17, 18, 20, 21, 23, 25, 27, 27а, 29, 31, 32, 33, 35, 37, 39 ул. Совхозная 12а, 14 ул. Акмолинская 11, 13, 15, 17 ул. Красный Пахарь 1а, 2, 3, 4, 5, 6, 6а, 7, 8, 10, 12, 14, 15, 17, 19, 21, 23 ул. Куйбышева 1, 3, 5, 7, 11, 13, 15, 17, 21, 23, 33, 35, 37, 39, 39а, 41, 43, 45, 47, 49, 49/1, 51, 57, 59, 61, 63, 65, 67, 69 ул. Народная 1, 2, 2а, 5, 6, 6а, 7, 8, 10, 12, 13, 14, 14а, 15, 15а, 15б, 16, 17, 18, 19, 20, 21, 25, 25а, ул. Нефтегазовская 1, 3, 4, 5, 6, 7, 8, 10, 11, 13, 17, 19, 21, 24, 26, 28, 29, 29а, 49, 51 ул. Узкая 1, 2, 3, 5, 6, 7, 9, 11, 13, 15, 17 ул. Ушинского 1, 1а, 2, 3, 4, 5, 6, 7, 8, 9, 10, 12, 14, 16, 18 ул. Чернораменская 2 Сормовское шоссе 1, 2, 4, 5 ул. 1-я Экономическая 1, 1а, 2, 3, 5, 6, 8, 9, 9а, 10; ул. 2-я Экономическая 3, 6, 8, 12
13.	Муниципальное автономное общеобразовательное учреждение «Школа № 172»	ул. Мирошникова 1, 1а, 1б, 2, 2а, 3, 3а, 3б, 4, 5, 6, 7, 8, 10 ул. Мечникова 37, 39, 41, 43, 45, 48, 50, 52, 52а, 54, 54а, 56, 58, 58а, 60, 62, 66 ул. Ясельная 1, 2, 3, 4, 5, 6, 8, 9, 10, 10а, 11, 12, 12а, 13, 14, 15, 16, 17, 18, 19, 20, 21, 22, 23, 24, 25, 27, 29 ул. Художников 2, 2а, 3, 4, 6, 7, 8, 9, 10, 11, 13, 16, 18, 20, 21, 21а, 22, 25, 26, 27, 27а, 28, 30, 32, 34 ул. Топольная 1, 1а, 2, 2а, 3, 4, 5, 6, 7, 8, 9, 10, 12, 14, 15, 16, 17, 18, 19, 20, 20а, 21, 22, 23, 24, 26 ул. Самолетная 1, 2, 2а, 3, 4, 5, 7, 8, 9, 10, 10а, 11, 11а, 12, 13, 14, 15, 16, 17, 17а, 18, 19, 20, 21 ул. Петродворецкая 37, 39, 41, 43, 43а, 47, 49, 50, 52, 53, 54, 55, 55а, 56, 57, 57а, 58, 59, 60, 62, 64, 66, 68, 70, 70а, 72, 74, 76, 78, 84, 86 ул. Майская 27, 28, 29, 31, 32, 34, 35, 36, 37, 38, 39, 40, 41, 42, 42а, 43, 45, 46, 47, 48, 50, 51, 52, 52а, 53, 54, 54а, 55, 56, 58, 59, 60, 62, 64, 66, 67, 68, 69, 70, 72, 73 ул. Камская 27, 31, 35, 37, 37а, 38, 40, 41, 42, 43, 44, 45, 46, 46а, 47, 48, 49, 50, 51, 52, 53, 54, 55, 57, 58, 58а, 59, 60, 61, 62, 63, 64, 66, 67 ул. Зенитная 14, 15, 16, 17, 18, 19, 20, 21, 22, 23, 24, 25, 26, 27, 28, 28а, 29, 30, 31, 32, 34, 35, 36, 37, 38, 39, 40, 41, 42, 43, 44, 45, 46, 47, 48 ул. Депутатов 2, 4, 4а, 6, 7, 8, 8а ул. Григоровича 1, 2, 3, 4, 5, 6, 7, 8, 8а, 9, 10, 11, 12, 12а, 13, 14, 15, 15а, 16, 17, 18, 19, 20, 22 ул. Волнистая 26, 27, 28, 29, 30, 31, 31а, 32, 33, 34, 35, 36, 37, 38, 39, 40, 41, 42, 43, 44, 45, 46, 47, 48, 49, 50, 51, 52, 52а, 53, 53а, 54, 55, 56, 57, 58, 59, 60, 61, 61а, 62, 63, 64, 65, 66, 66а, 68, 68а ул. Белякова 1, 2, 3, 3а, 4, 4а, 5, 6, 7, 8, 9, 9а, 10, 11, 13, 14, 15, 16, 28, 32; ул. Балочная 25, 26, 27, 28, 29, 30, 31, 32, 33, 34, 35, 36, 37, 38, 39, 40, 41, 42, 43, 45, 46, 48, 51, 51а, 62, 64, 64а, 65, 66, 67, 68, 69, 70 ул. Аральская 25, 26, 26а, 27, 28, 29, 29а, 30, 30а, 31, 32, 33, 33а, 34, 35, 36, 36а, 37, 38, 39, 40, 41а, 42, 42а, 43, 44, 45, 46, 47, 48, 49, 50, 50а, 50б, 51, 52, 53, 54, 55, 56, 57, 67, 68, 69, 70, 70а ул. Кадровая 8, 8а, 9, 10, 11, 12, 13, 13а, 15, 16, 17, 17а, 18, 18а, 19, 19а, 20, 20а, 21, 21а, 22, 22а, 23, 25, 26, 27, 28, 29, 30, 31, 33, 35, 36, 38, 40 ул. Джамбула 9, 25, 29, 30, 31, 32, 33, 34, 35, 36, 37, 38, 38а, 39, 40, 40а, 41, 41а, 42, 42а, 43, 44, 46, 48, 50, 50а, 52, 54, 56, 56а, 56б, 58, 60, 60а, 62, 64, 64а, 66, 68, 70, 72, 74, 76 ул. Лобачевского 17, 19 ул. Черняховского 16, 17, 18, 19, 20, 21, 22, 23 ул. Панфиловцев 4, 4а, 46, 4в, 5, 7, 9, 11, 12, 13, 14, 15 ул. Суворова 3 Московское шоссе СНТ «Сокол» сад № 5
14.	Муниципальное автономное общеобразовательное учреждение «Школа № 178»	ул. Красных Зорь 22, 23, 24, 25, 27, 142, 144, 146, 148, 149, 150, 151, 152, 153, 157, 158, 159, 192, 193, 194, 194а, 195, 196, 197, 198, 199, 200, 201, 202, 203, 204, 205, 206, 207, 209 ул. Березовская 89, 89а, 91, 95, 97, 101, 102, 102а, 103, 104, 104а, 104/1, 106, 108, 110, 111, 112, 114, 118, 120, 122, 124 ул. Буревестника 11, 12, 12а, 13, 14, 16, 17 ул. Софьи Перовской 1, 1а, 3 ул. Евгения Никонова 14, 16, 17, 18, 19 ул. Страж Революции, 23 В
15.	Муниципальное бюджетное общеобразовательное учреждение «Школа № 146»	Поселок Березовая Пойма СНТ поселка Березовая Пойма СНТ поселка Лесная Поляна
16.	Муниципальное автономное общеобразовательное учреждение «Гимназия № 67»	ул. Страж революции 9/6 ул. Гвардейцев 8, 10
17.	Муниципальное бюджетное общеобразовательное учреждение «Лицей № 87 им. Л.И. Новиковой»	ул. Красных Зорь 13

ПРИЛОЖЕНИЕ № 5
к постановлению администрации города
от 18.07.2023 № 4829

Закрепленные муниципальные образовательные организации за конкретными территориями Нижегородского района города Нижнего Новгорода

№ п/п	Наименование образовательного учреждения	Закрепленные территории
1.	Муниципальное бюджетное общеобразовательное учреждение «Гимназия № 1»	Ул. Большая Печерская 3, 5/9, 7/20
		Верхне-Волжская набережная 2Б, 6, 7а, 8а, 10 к. 1, 9/1, 14, 15, 17, 19
		Пл. Минина и Пожарского, 4б, 6, 6а, 7/1, 7б
		Ул. Минина 1, 1а, 2/8, 3, 3а, 3б, 5, 5а, 8б, 9/4, 10, 10а, 10в, 11, 11а, 13а, 14/44, 15 а, 6, 16а, 17, 18, 18/3, 18а, 19/6, 19а, 22/4, 23, 23а,
		Ул. Варварская 3б, д, 4, 6, 6а, 7
		Ул. Ульянова 4б, 5, 5а, 7, 7а, 7б, 8б, 12
		Ул. Большая Покровская, 4, 6, 7, 9, 9б, 10, 10в
		Ул. Пожарского 4а, 5, 8, 10, 16
		Ул. Нестерова 3, 4а, 10, 22, 35, 37, 39, 41
		Ул. Пискунова 45, 47/1
		Пер. Рыбный 4а, 5/9
2.	Муниципальное автономное общеобразовательное учреждение «Школа № 3»	Ул. М. Горького 24, 27, 35, 42б, 43, 45, 48/50, 50, 52, 53, 59, 61, 65а, 65б, 70, 77, 80/1
		Пл. Горького 1/61, 2, 4, 5/7б
		Ул. Шевченко 1, 13
		Ул. Маслякова 9, 12а, 14, 14а, 16/102, 24, 25
		Ул. Большая Покровская 58/1, 68, 69а, 69б, 70, 72, 73, 74, 75, 76, 93, 93б
		Ул. Малая Покровская 4, 6, 6/1, 6/2, 14, 20а, 22, 24/6, 28, 30/31, 31
		Ул. Красносельская 2, 24, 26
		Ул. Большие овраги 4, 6, 11, 13, 15, 17
		Пер. М.Ямской 4
		Ул. 3-я Ямская 7, 12/1, 30
		Ул. Малая Ямская 3, 4, 18/1, 18/2, 18/3, 22, 24, 28, 28а, 30, 32, 42а, 58д, 63, 65/4, 66
		Ул. Ереванская 2/5
		Ул. Дальняя 7, 8, 9, 17
		Ул. Воровского 3, 8, 8в, 11, 13, 14, 22, 24
		Пер. Обозный 2
		Ул. Обозная 1, 4, 5
		Ул. Одесская 2
		Ул. Крупской 16а
		Ул. Арзамасская 1, 3, 5
		Ул. Большая Перекрестная 31, 38, 38а
		Ул. Ильинская 85/1, 140, 141б, 142а, 143а, 146, 149, 151, 157б, 162, 168/2
3.	Муниципальное бюджетное общеобразовательное учреждение «Школа № 7»	Ул. Бринского 1, 1а, 1/1, 1/2, 2/1, 2/2, 2/3
		Ул. Лопатина 2, 2/1, 3, 3/1, 3/2,3/3
		Ул. Казанское шоссе 1, 2/1, 3, 3а, 4, 4/1, 4/2, 4/3, 5, 7, 9
		Ул. Лысогорская 89/1, 89/2, 89/3
		Дер. Новая (все дома)
		Слобода Подновье (все дома)
		Слобода Прибрежная (все дома)
4.	Муниципальное бюджетное общеобразовательное учреждение «Лицей № 8»	Ул. Пискунова 24, 30, 30а, 32, 33, 37, 40а
		Ул. Ульянова 29, 31, 31д, 31е
		Ул. Ковалихинская 16, 26, 28, 28а, б
		Ул. Нестерова 33
		Ул. Варварская 10а, 10/25, 12, 14, 29, 33
5.	Муниципальное автономное общеобразовательное учреждение «Гимназия № 13»	Ул. Ковалихинская 30, 47,49, 51, 53, 55, 56, 57, 60, 62, 64 72, 77, 90/24, 93а, 94, 95а, 97, 97а, 100/264
		Ул. Большая Печерская 8, 12в, 13, 14, 15, 16, 16в, 17а, 18, 19а, 6, 28, 28в, 30, 32, 33, 35 37, 37е, 38, 39, 41, 41а, 45, 45а, 6, 46, 47, 48, 49, 49/51, 55/9, 57/10, 58, 59, 59а 60, 61, 63, 66
		Ул. Ульянова 26/11, 32, 33, 34а, 34б, 34в, 36, 36е, 38, 40/13, 42/16, 43/10, 45, 45а, 45б, 47, 54
		Ул. Варварская 40а, 40б
		Ул. Трудовая 3, 4, 6, 8, 14, 21, 23, 25, 27
		Ул. Семашко 2, 5, 5а, 9, 12, 14, 17, 17а, 19а, 23, 28, 30
		Ул. Фрунзе 12, 14, 16, 21, 22, 22в, 23
		Ул. Минина 25/3, 25а, 27/4, 29, 31б, 33, 38/2, 41, 43а, 49
		Ул. М. Горького 218/22, 220, 222, 230/34, 232, 234, 240б, 250, 272
		Ул. Провиантская 4б, 6а,б,в, 7, 8, 14, 20, 26
6.	Муниципальное автономное общеобразовательное учреждение «Школа № 14 им. В.Г. Короленко»	Ул. Грузинская 8, 8а, 9, 9в, 12а, 12б, 14а, 15, 28, 29, 30, 30а, 33, 34, 37а, 40, 41, 41а, 41б, 46
		Ул. Пискунова 3/1, 3/2, 3/3, 3/4, 5, 9в, г, 18, 18а, 20а, 21/2
		Ул. Алексеевская 3,4, 8/15, 8а/1, 11, 13, 14/17а, 14/17б, 15/14, 15б, 17/15, 18, 19, 19б, 20, 20б, 21, 22, 23, 24, 24а, 24б, 24в, 24г, 27а, 35а, 37, 43, 43а, 45, 47, 49
		Ул. Студеная 1/а, 3, 3а, 3б, 6, 7, 7а, 9а, 9б, 10, 10а, 12, 14/32
		Пер. Холодный 2, 3, 5, 6, 7, 8, 9, 10, 16, 17, 18а
		Пер. Могилевича 5
		Ул. Ошарская 1/2, 7, 8, 9, 9а, 9в, 10, 11д, 15, 17
		Ул. Октябрьская 1, 4а, 6, 12, 21а, 27, 34
		Ул. Володарского 3, 4, 5, 7, 9, 11, 38а, 38б, 40, 45, 57
		Ул. Большая Покровская 14, 16, 18а, 19д, 20б, 21/5, 24/22, 25, 27, 28, 29, 30а, 32, 35, 35а, 42, 44, 46. 46б, 47б, 49, 50в, 51
		Ул. Звездинка 3, 3а, 5, 7, 9, 9/1, 14, 18, 20а, 20б, 24, 26а, 28/13, 36, 38, 40/51
7.	Муниципальное автономное общеобразовательное учреждение «Школа № 19»	Ул. Новая 3, 8, 9, 15, 16а, 21/11, 22б, 23, 25, 29, 31, 32, 51, 55а, 6, д, 57
		Ул. Костина 5, 6/1, 7/1, 22а, 24
		Ул. Славянская 1, 1а, 2а, 4, 4а, 5, 8, 10, 10а, 11/51, 21, 23, 25, 25а, 49, 49б, 51, 53, 55/7
		Ул. Белинского 30, 32, 34, 36, 38, 58/60, 60а, 62, 64, 78, 100, 102, 104/5, 106а, 106б, 110, 118/29, 122а
		Ул. Тверская 3, 7
		Ул. Короленко 11, 11а, 12, 17а, 19, 19а, 6, 20, 28, 32, 42, 44
		Ул. Студеная 32, 45, 52, 52а, 52/1, 53, 54, 54а, 55а, 56, 58, 58а, 59а, 63/1
		Ул. Решетниковская № 21/11
		Ул. М. Горького, 113/30, 123, 129, 131, 140, 142, 142а, 144, 146, 146а, 148, 149а, 152, 152а, 154, 156, 158, 160, 161, 162, 163, 164, 165, 184, 186
		Ул. Ошарская 21, 38, 39а, 52а, 54, 56,58
		Ул. Ванеева 1, 1а, 3
		Пл. Свободы 4, 7
		Ул. Варварская 44/41
		Ул. Семашко 21/1, 21б, е, 33/58, 35
		Пер. Гранитный 7, 9
		Пер. Ткачева 4
		Ул. Ижорская 3, 4
8.	Муниципальное автономное общеобразовательное учреждение «Школа № 22 с углубленным изучением отдельных предметов»	Ул. В.Печерская 5, 7, 7/1, 7/2, 7/3
		Ул. Касьянова, 1, 2, 4, 4/1, 5, 5/1, 5а, 5б, 6, 7, 8, 8а, 10, 12, 15, 15/1
		Ул. Лопатина 5, 5а, 7, 9, 9а, 11, 11а, 13
		Александровская Слобода (все дома)
9.	Муниципальное автономное общеобразовательное учреждение «Школа № 30 имени Лоры Леонидовны Антоновой»	Ул. Радужная 1, 2, 3, 4, 4а, 6,8,12, 14
		Ул. Донецкая 2,4, 5, 6, 9
		Ул. Родионова 1,3, 5, 5а, 7, 9, 11, 13, 15, 17, 17/1, 17/2, 17/3, 17/4, 19, 25, 27, 29, 39, 43, 45, 72б, 108а, 118в, 167 (все корпуса)
		Ул. Кудьминская 1, 2, 3, 4
		Ул. Тургенева 7, 7а, 24, 24б, 25, 25 корпус 1, 28
		Ул. Сеченова 3б
		Ул. Ковровская 21, 45, 47, 49
		Пер. Бойновский 13а
		Ул. Большая Печерская 68в, 77а, 79, 83, 83б
		Ул. Усилова 1, 1/2, 1/3, 1/4
		Пл. Сенная 6/49
		Казанская набережная 5
		Набережная Гребного Канала 111, 111а
		Печерский съезд, 22, 26б
		Слобода Печеры (все дома)
		Слобода Приволжская (все дома)
		Слобода Кошелевка 22
10.	Муниципальное бюджетное общеобразовательное учреждение «Школа № 33 с углубленным изучением отдельных предметов»	Ул. Суетинская 1, 2, 3, 4, 5, 7, 9, 10, 13, 14
		Ул. Заломова 1, 3, 4, 5, 6, 7, 8, 9, 10, 11, 13, 15
		Ул. Рождественская 6, 6б, 8, 8а, 12в, 12/5, 14, 14а, 6, 16, 16а, 6, 22, 22в, 28а, 28е, 31, 32, 36а, в, 40, 44, 45б, 46, 46/2, 47а, 6, с
		Набережная Федоровского 3, 4, 5, 6, 7, 8
		Нижне-Волжская набережная 1, 4, 8/7, 13д, 17/2
		Ул. Сергиевская 1, 8, 12, 12а, 12д, 13а, 14, 15, 16, 17, 17а, 18, 21, 22, 23, 24/43, 25
		Гребешковский откос 3, 3а, 5, 7а, 9а
		Ул. Ярославская 1/1, 2, 6а, 11, 12, 13, 21, 23
		Ул. Соревнования 1, 3, 4а, 12
		Ул. Черниговская 4, 5, 6, 7, 9, 10, 12/2, 12а, 12б, 14, 15
		Ул. Торговая 7
		Ул. Широкая 4/16
		Ул. Кожевенная 5, 18
		Ул. Магистрацкая 1/3, 5/6,
		Ул. Чернышевского 10, 18, 20б
		Ул. Гоголя 4, 5, 8, 8а, 8б, 12г, 14, 16, 17, 18, 18а, 20, 22, 26, 28/21, 32, 34, 36а, 41, 41а, 45а, 47, 47а
		Пер. Гоголя 5
		Пер. Крутой 6, 6в, 8, 9, 10, 11б, 12
		Почтовый съезд 4, 11, 15а
		Пер. Мельничный 3, 3ж, 5
		Пер. Казбекский 4
		Ул. Вахитова 6, 7, 9, 11
		Ивановский съезд 3, 5, 7, 9/18
		Ул. Гаршина 5, 24
11.	Муниципальное бюджетное общеобразовательное учреждение «Школа № 35»	Ул. Фруктовая 3, 5, 7, 9 (все корпуса)
		Ул. Яблоневая 1, 2, 3, 4, 5, 6, 7, 8, 9, 10, 11, 12, 12а, 13, 13а, 14, 14а, 15, 16, 17
		Ул. Родионова 165 (все корпуса), 180, 180/1
		Ул. Усилова 2, 2/2, 2/3, 2/4, 3, 3/2, 3/3, 4, 5, 6, 7, 8, 9, 10, 11
		Ул. Овражная вся
		Ул. Онежская 31, 33, 37, 39, 39а, 41, 43, 45, 46, 48, 50, 52, 54, 56, 56а, 6, 58
		Онежский проезд 28, 32, 34
		Ул. Цимлянская 5, 6, 7, 8, 9, 10, 11, 12, 13, 14, 15, 16, 17, 18, 19, 20, 22
		Ул. Приусадебная 25, 46а, 48, 48а, 50а, 52, 54, 56
		Ул. Северо-восточная 1,4, 5, 6, 7
		Ул. В.Высоцкого, д. 1
		Пер. Парниковый 23а, б, г, 25
12.	Муниципальное бюджетное общеобразовательное учреждение «Лицей № 40»	Ул. Варварская 27/8, 27а, 35
		Ул. Ошарская 14, 16
		Ул. Блохиной 3, 4/43, 5, 7, 7а, 12
13.	Муниципальное автономное общеобразовательное учреждение «Школа № 42»	Ул. Лопатина 6, 8, 10, 10/1, 12/1, 12/2, 14, 14/1
		Ул. Бринского 3, 4/1, 4/2, 5/1, 5/2, 6
		Ул. Верхне-Печерская, 1, 1/1, 2, 2/1,3, 4, 4/1
		Ул. Хохлова 1, 5, 15, 21
		Индивидуальные дома к.п. «Зеленый город», Жилые дома к.п. «Зеленый город»: Агродом 1, 2, 3, 4, 5, 6, 7, 8, 21, 22 Лесничество 3, 6а, 7, 8, 9, 9а, 10, 11, 12, 15, 26, 26а Санаторий Нижегородский 1, 2, 3, 4, 5, 6, 7 Санаторий ВЦСПС 2, 3, 4, 4/2, 5, 6, 7, 7/2, 8, 8/2, 9/2, 10/2, 11, 11/2,12/2, 13, 14, 15 Детский санаторий «Ройка» 2, 3, 6, 8, 10, 14, 15, 16, 17, 20, 22 Березовый Клин: ул. Железнодорожная 16, 28а, 29 ул. Лесная вся, ул. Центральная вся Березовая роща 1 39, 53, 53а, 53в д/о «Красное Сормово» 1, 2, 3, 4, 5, 8, 9 Санаторий Зеленый город 4, 5, 6, 7, 8, 9, 10, 12, 13, 14 д/о Зеленый город 1, 2, 3, 4, 5, 8, 16, 23, д/о Звезда 1, 2, 3, 4, 5, 6, 8 д/о Кудьма 1, 2, 3, 4, 5, 8, 9, 11, 12, 13 д/о Чайка 1и, 3н, 4 м, 5л, 6, 7, 8 Мореновская школа 1, 2, 3, 5, 9, 10 станция «Ройка», дом Железнодорожника 1 Санаторий-профилакторий «Рассвет» 1 СНТ «Маяк», СНТ «Ракета», СНТ «Спутник» СНТ «Восход» СНТ «Дружба»
14.	Муниципальное автономное общеобразовательное учреждение «Средняя школа № 102 с углубленным изучением отдельных предметов»	Ул. Деловая 9/2, 20, 22/1, 22/2, 24, 24/1,24/2
		Ул. Родионова 182, 184, 186б, 188, 188а, 188в 189/24, 190/5, 191, 191/1, 192/3, 192/4, 192/5, 193, 193/1,193/2, 193/3, 193/4, 193/5, 193/6, 193/7, 195, 195/1, 195/2, 197, 197/1, 197/2, 197/3 199, 199/1, 199/2, 202 к.1, 202 к.2.
15.	Муниципальное автономное общеобразовательное учреждение «Школа № 103 с углубленным изучением отдельных предметов»	Ул. Богдановича, 1, 1/1, 1/2, 2/1, 2/27, 4, 4/1, 6, 6/1, 7, 7/1, 7/2, 8, 20
		Ул. Казанское шоссе, 8, 8/1, 8/2, 8/3, 10, 10/1, 10/2, 10,3, 10/4, 10/5, 10/6, 14, 14/1, 14/2, 14/3, 16, 17, 17/1, 17/2, 18, 18/1, 19, 19/1, 21, 21/1, 23, 23/1, 23/2
		Ул. В. Печерская, 8, 8/1, 8/2, 9, 9/1, 11, 12, 12/1, 12/2, 13, 14, 14/1, 15/1
		Ул. Нижне-Печерская 2, 4, 6, 7, 7а, 7б, 8, 8в, 8е, 9а, 9б, 9в, 10, 12, 12д, 15, 17
		Верхне-Печерская Слобода (все дома)
16.	Муниципальное бюджетное общеобразовательное учрежде-	Ул. Почаинская 9, 11, 13а, 22, 25, 25а, 27а, 29, 35
		Почаинский овраг 3, 4, 5, 7, 9

	ние «Школа № 113»	Пер. Плотничный 2/1, 2/2, 9, 10, 12, 14а, 16, 17, 18, 20, 22, 24, 26, 30, 30а, 32, 34
		Ул. Нижегородская 3, 4, 6, 9, 10, 11, 11в, 14, 15а, 16, 18, 22, 23/28, 24, 25/11, 28, 37/33а
		Ул. Добролюбова 4, 4а, 5, 6, 6а, 7, 8, 9, 20, 22
		Ул. Ильинская 1, 2, 4, 5, 6, 8, 10, 13/2, 18а, в, 19, 20а, 23, 24а, 25, 25а, 27, 29, 31, 32, 33а, 35, 37, 38, 40/11, 40а, 42, 43, 43в, 44, 45, 48, 49, 50, 53, 53б, 57, 58, 59, 62, 62а, 68, 69, 69а, 70, 71, 72, 73, 74, 75, 76, 77/19, 79/20, 79а, 6, 80а, 80в, 81, 82, 83, 85, 86, 91, 92, 92а 93, 93а, 93б, 94, 94а, 96, 97, 98, 98а, 101, 105, 105е, 121, 123 а, 6, 133а, 132/26
		Пер. Университетский 1, 5а
		Пер. Лудильный 2б, 3
		Почаинский съезд, 18
		ул. Почаинская, 5

ПРИЛОЖЕНИЕ № 6
к постановлению администрации города
от 18.07.2023 № 4829

Закрепленные муниципальные образовательные организации за конкретными территориями Приокского района города Нижнего Новгорода

№ п/п	Наименование учреждения	Территория, закрепленная за ОУ
1	Муниципальное бюджетное общеобразовательное учреждение «Школа № 11 имени г. С.Бересневой».	ул. Вологдина д.1,1а,1б. пр.Гагарина,д.72,74,78,80,82,84,86,88,90,92,94,96, 102,104. ул. Луганская д.2а,4а. ул. Крылова 1,3,5,5а,5б,7; ул. Сурикова д.1-4,6, 6а,10,12,12а,14,14а; ул. Терешковой д.1-10; ул. Медицинская д.1а, 3а, 5 с/т «Березка» с/нт «Вымпел» с/т «Массив-4»
2	Муниципальное бюджетное общеобразовательное учреждение «Гимназия № 17»	ул. Военных Комиссаров; ул. Голованова, д. 55-73; пр. Гагарина, д. 208,210,212,212а,214,216,218,220; ул. Жукова д. 16-25
3	Муниципальное бюджетное общеобразовательное учреждение «Школа № 32»	пр.Гагарина 194,196,198,200,202, 204,206; ул. Голованова д. 27-54; ул. Жукова, д. 1-14; ул. Лебедева; ул. Вятская с/т «Дружба»
4	Муниципальное бюджетное общеобразовательное учреждение «Школа № 34»	пр.Гагарина д. 93/1, 93/2, 99, 99 корпус 1,2, 101, 101 корпус 1,2,3,4,5, 103а; студгородок сельхозакадемии
5	Муниципальное автономное общеобразовательное учреждение «Школа № 45 с углубленным изучением отдельных предметов»	пр. Гагарина, д 103,103б,105,107, 109, 111, 113, 115, 117, 119; ул. Тропинина; с/нт «Ленинское знамя»
6	Муниципальное бюджетное общеобразовательное учреждение «Школа № 48»	ул. Арсеньева; ул. Батумская; ул. Бонч-Бруевича; ул. Вологдина (кроме д.1,1а,1б); пр. Гагарина 106,108,110,110а,110б,112, 112а,114, 116,118,120,122; ул. Елисеева; ул. Луганская (кроме 2а,4а); ул. Пятигорская, д.20 – 29; ул. Столетова; ул. Углова; пос. Черепичный. с/т «Мыза» с/т «40 лет Октября» д.1-282; снт «Яблоко» д.121-174, 226-255
7	Муниципальное бюджетное общеобразовательное учреждение «Школа № 88 «Новинская»	Поселок Новинки: улицы Богородская, Вишневая, Гагарина, Гаражная, Гидрометеостанция, Магистральная, Новая, Нагорная, Нахимова, Нижегородская, Окская, Полевая, Приокская, Рябиновая Студгородок, Садовая, Солнечная, Суворова, Учительская, Центральная, Школьная,, проезд: Большой Луговой, Высоковский, Весенний, Инженерный, Мирный, Лазурный, Чкаловский, Солнечный, Косачевский; переулки: Лазурный, Мирный, Спасский, Первый Тихий, Второй Тихий, Третий Тихий, Урожайный, Уютный, Фруктовый. Проспект «Олимпийский» Деревня Сартаково; Дачный поселок Гидролог
8	Муниципальное бюджетное общеобразовательное учреждение «Школа № 89»	деревня Комарово; деревня Новопавловка; деревня Ромашково; поселок Кудьма; тер.Новая Кудьма с/нт «Комарово»
9	Муниципальное автономное общеобразовательное учреждение «Школа № 131»	ул.Академика Сахарова д.101,103,105,105к.1,105к.2,107,109,109к.1,109к.2,111,111к.1,111к.2,113,113к.1,113к.2,115,115к.1,115к.2,117,117к.1.,117к.2,119,119к.1, 119к.2.; ул. Первоцветная д.4,4к.1,4к2,6,6к.1,6к.2,8,8к.2; ул. Цветочная д.1,2,5,5а,7,7к.1,7к.2,9,10,11, 12 корпус 2, 12 корпус 3, 13,13к.1, 13к.2
	Муниципальное бюджетное общеобразовательное учреждение «Школа № 132»	поселок Новинки: улицы: Ботаническая, Высокая, Диагональная, Дмитровская, Европейская, Казанская, Мартовская, Минская, Парковая, Полетная,Светлая, Торговая. переулок: Вечерний, Кипарисов, Ялтинская; деревня Кусаковка
10	Муниципальное бюджетное общеобразовательное учреждение «Школа № 134»	ул. 40 лет Победы; д. Бешенцево; пос. Луч; пр. Гагарина 222, 224, 226; ул. Березопольская; ул. Большая Окружная; ул. Васильковая; ул. Верховая; ул. Вторая Камышовая; ул.Загородная; проезд. Калиновый; пер. Летний; ул. Любимая; ул. Малая Окружная; ул. Надеждинская; ул.Ополченцев; ул. Осенняя; ул. Пантелеймоновская; ул.Соловьиная; ул. Тополиная; ул. Чистопольская; пос. Малиновая гряда. ТИЗ «Надежда» ОИЗ «Ригель» с/т «40лет Победы»
11	Муниципальное бюджетное общеобразовательное учреждение «Школа № 135»	ул. Анкудиновское шоссе д.3,6,8,9а,10,11,11б,12,13,14,16,18,20,22,26,26а,28,30,30а,32 ул. Гжатская; ул. Корейская; пер. Корейский; ул. Крылова 2, 2а, 4, 6, 6а, 8, 10, 12, 12а, 12б, 14, 14а, 16,16а,18; ул. Медицинская д. 7а,7, 9,9а,11,13; ул.Сурикова д.5,7,16, 16-а,18; ул. Терешковой д. 11; с/т «Восход»
12	Муниципальное бюджетное общеобразовательное учреждение «Школа № 140»	ул. 40лет Октября д.21, 26-32; ул. 30лет Октября; ул. Амурская; ул.Анкудиновское шоссе д. 15, 17, 19, 21, 23, 25, 27, 29,31,33,35.37,39,41,43,45,47,49,51,53,55,57; ул. Байкальская; ул. Болдинская; ул. Ботаническая; ул.Ботанический сад, ул. Бутурлинская; ул.Вадская; проезд Вадский; ул.Валдайская; ул. Вачская; ул. Ветлужская; проезд Ветлужский; ул. Гагинская; ул. Горная 17, 19, 21, 23-48, 50, 52, 54, 56, 58, 60, 62, 64,66,68,70,72,74,76,78,80; ул. Героя Советского Союза Вилкова; ул. Двинская; проезд Двинский;
13	Муниципальное бюджетное общеобразовательное учреждение «Школа № 152»	ул.Землемерная; ул. Зырянская; ул. Карбышева; ул. Кологривская; ул. Крымская; ул.Крутояровская; Крутоярский проезд; ул. Кстовская; ул. Ленская; ул. Мантуровская; ул. Монтажная; ул. Нижне-Валдайская; ул. Новосергачская; ул.Нарофоминская; проезд Осенний; 1 Осташковский переулок; 2 Осташковский переулок; ул. Павловская; ул. Перевозская; ул. Покровского; ул. Полярная; ул. Работкинская; ул. Рощинская; ул. Сакко-Ванцетти; ул. Сергачская; ул. Смежная; ул. Спасская; ул. Сосновская; пер. Спасский; ул. Страховая; ул. Холмогорская; ул. Шатковская; ул. Шуйская; ул. Шарьинская; ул. Юрина; ул. Якушенко; ул. Северная.
13	Муниципальное бюджетное общеобразовательное учреждение «Школа № 152»	ул. Береговая; ул. Дорожная; ул. Дачная; ул. 2-я Дорожная; д. Ольгино; с/т «Ока»; с/т «Химик»; с/т «Огонек»; с/т «Теплая гора»; с/т «Луч-2»
14	Муниципальное бюджетное общеобразовательное учреждение «Школа № 154»	ул. 40 лет Октября д.1-19; 20а,22,24; ул.Азовская; ул.Воронежская; ул.Выксунская; ул. Глазунова; пр. Гагарина д.124,126,128,128а,130,130а, 132,134, 136,138,138а,140,142,144,146,150,156,160,51,53,55 ул.Геологов пер. Горный; ул. Горная д. 2-а,4,6а,6,11 кор.1,2,3,4,5;12,14-а,20; ул. Заовражная; ул.Кемеровская; пер. Кемеровский 1-й,2-й; ул. Кулебакская; ул. Лукояновская; ул. Лбищенская; ул. Мызинская; ул. Невская; ул. Пятигорская д. 1-19, ул.Подгорная; пос.Парковый; ул. Петровского; ул. Радистов; ул. Салтыкова-Щедрина; ул. Туранская; ул. Физкультурная; ул.Шапошникова; ул.Шахунская; ул. Широтная; ул. Энергетиков; ул. Эпроновская; с/т «Лениниц-1» снт «Свобода»; снт «Яблоко» д.1-84, д.176, 186, 190, 194, 202
15	Муниципальное бюджетное общеобразовательное учреждение «Школа № 174»	д. Б-Константиново; д. Мордвинцево; д. Ляхово; пр. Гагарина 180,182,184,186; ул. Голованова д. 1-19, д. 21; ул. Кащенко; ул. Ларина; микр. Щербинки -1. с/т «Весна» с/т «40лет Октября» д.667-914. с/т «Нефтяник»

ПРИЛОЖЕНИЕ № 7
к постановлению администрации города
от 18.07.2023 № 4829

Закрепленные муниципальные образовательные организации за конкретными территориями Советского района города Нижнего Новгорода

№ п/п	Наименование образовательной организации	Закрепленные территории
1.	Муниципальное бюджетное общеобразовательное учреждение «Школа № 18»	ул. Ашхабадская, д. 8, 10, 10а, 15, 21, 23, 25, 27, 27а; ул. Белинского, д. 11, 35, 37, 39, 41, 43, 45, 47, 47а, 49, 53, 55, 69, 71; ул. Генкиной, д. 8, 12, 12а, 14, 18, 19, 20, 21, 22, 23, 24, 25, 25а, 26, 28, 30, 31а, 31б, 33, 35; ул. Ломоносова, д. 7, 7а, 9а, 10, 12а, 13, 14, 14а, 15, 16, 21, 23, 25; ул. Невзоровых, д. 1, 5, 7, 4, 6, 10, 12, 14а, 16, 16а, 17, 19, 21, 23, 25, 28, 30, 31, 32, 33, 35, 37, 38, 39, 40, 42, 46, 48, 50, 52, 53, 64/1, 64/2; ул. Ошарская, д. 53, 57а, 61, 63, 79, 79а, 81, 81а, 83, 83а, 85, 85а, 89а, 91, 91а, 93, 93а; ул. Салганская, д. 8а, 8б, 20в, 22г; ул. Студеная, д. 68а, 72, 78, 80; ул. Тверская, д. 14, 16, 18, 20, 21, 22/10, 23, 25/15; ул. Тимирязева, д. 7, 7/1, 7/2, 7/3, 7/4, 7/5, 9, 9/1, 11, 13, 13/1, 33, 39, 41, 43; ул. Оранжерейная, 1-я. д. 32а, 44
2.	Муниципальное бюджетное общеобразовательное учреждение «Школа № 24»	ул. Богородского, д. 7, 7/1, 7/2, 7/3, 8, 8/1, 9, 10, 11, 12, 13/1, 13/2, 14, 15/1, 15/2; ул. имени Генерала Ивлиева И.Д. д. 24, 26, 28, 30/1, 32/1, 32/2, 32/3; ул. Козицкого, д. 3, 4, 5/1, 5/2, 5/3, 6, 7, 8; ул. В.Шишкова, д. 1, 3, 5/1, 5/2, 7/1, 7/2, 7/3, 7/4; ул. Генерала Штеменко д. 1, 3, 5
3.	Муниципальное бюджетное общеобразовательное учреждение «Гимназия № 25 имени А.С. Пушкина»	ул. Артельная, д. 2, 3, 4б, 5, 5а, 6, 6/1, 6/2, 7, 8, 8/1, 8/2, 9а, 10а, 11, 12, 12а, 13, 13/1, 14, 15/1, 16, 18а, 19, 19а, 19б, 20, 20а, 20б, 21, 23; ул. Артельный проезд, д. 2, 4, 4а, 6, 8; ул. Белинского, д. 13, 15, 17; ул. Ветеринарная, д. 2, 6; ул. Западный городок, д. 1, 2, 4, 6, 7, 8; ул. Конный проезд, д. 5, 6, 7, 8, 9; ул. Кулибина, д. 2, 4, 4а, 8, 8а, 10, 10а, 12/3, 14, 15/1, 15/2, 17/5; ул. Малая Ямская, д. 76; ул. Окский съезд, д. 1; ул. Оранжерейная, 1-я, д. 2, 4, 8, 11, 12, 13, 14, 15, 16, 18, 20, 22, 24, 26, 28, 28а, 31а, 31б, 31в, 38, 39а, 41, 43, 43а, 43б, 45, 45а, 47, 48, 48а, 48б, 49, 50, 50а, 50б, 52а; ул. Оранжерейная 2-я, д. 1, 2, 2/1, 2а, 3, 3а, 4, 5, 5а, 6, 6а, 7, 7а, 8, 10, 10а, 10б, 11, 12, 13, 15, 17, 19, 21,22, 23; Оранжерейный проезд, д. 1, 2, 3, 4, 6, 8, 10; Охотский переулок; Плодовый переулок, д. 2, 2/1, 2/2, 2/3, 4, 4/2, 6, 6/1, 8, 8/1, 10, 10/2; ул. Пушкина, д. 9а, 10, 11, 11а, 12, 15, 15/1, 20, 21, 21а, 22, 23, 24, 25, 27, 29, 29а, 31, 33, 34б, 34в, 34г, 35, 36, 36б, 36в, 37, 38, 38а, 39, 39а, 39б, 39в, 40, 40а, 41, 42, 42а, 43, 43а, 43б, 43в, 43г, 44, 45, 45а, 45б, 45в, 46, 47, 47а, 48, 50, 52, 54; ул. Серафимовича, д. 6, 7, 8, 9, 10, 10а, 10б, 11, 13, 14, 15, 16, 17, 18, 19, 20, 22, 24, 26, 28; ул. Тимирязева, д. 17, 19, 21, 23, 25, 27, 29, 33а, 35; ул. Маршала Баграмяна, д. 1, 1а, 2, 2а, 3, 4
4.	Муниципальное автономное общеобразовательное учрежде-	ул. Барминская, д. 1, 1а, 2, 3, 8, 7а, 9, 10, 11, 14, 17, 18, 20, 21, 22, 23, 25, 27; проспект Гагарина, д. 1, 2, 3, 4, 5, 6, 7, 7а, 13, 13а, 14, 16, 17, 17а, 18, 19;

	ние «Лицей № 28 имени академика Б.А. Королева»	ул. Елецкая, д. 1, 4, 5, 6, 7, 8, 9, 10, 11, 12, 13, 14, 15, 16, 17, 18, 19, 19а, 20, 21, 22, 23, 24, 25; ул. Енисейская, д. 1а, 2, 4, 5, 6, 7, 8, 8а, 10, 11, 13, 14, 15, 16, 17, 18, 19, 20, 21, 22, 23, 24, 25, 26, 27, 29, 31, 32, 33, 34, 35, 36, 38, 43, 48, 50; ул. Красносельская, д. 1, 3, 5, 7, 9, 9а, 11, 11а, 13, 13б, 15/74, 17; ул. Студенческая, д. 3, 4, 6а, 6б, 12, 17, 17а, 19, 19а, 21; ул. Тимирязева, д. 1, 2а, 3, 3а, 3/1, 3/2, 29б
5.	Муниципальное бюджетное общеобразовательное учреждение «Школа № 29»	ул. Ванеева, д. 4, 6, 11, 13, 15, 19, 20, 21, 21б, 22, 23, 23/10, 24, 25, 26, 28а, 28, 30, 30/2, 32/1, 32, 33, 35, 36а, 36, 37, 38, 40, 40а, 45, 47, 49, 51, 53, 55, 59, 61, 65, 67, 69, 71, 73, 75, 79, 85, 95, 97; ул. Генкиной, д. 35, 37, 38, 39, 39а, 40, 41, 41а, 42, 43, 43/1, 44, 46, 48, 66; ул. Дунаева, д. 8, 9, 15, 17, 19, 33; ул. Ижорская, д. 11, 18, 25, 25/2, 27/20, 29, 31, 34, 34а, 36а, 36, 37, 38, 40, 48, 48/1, 50/1, 50/2, 50/3, 52; ул. Киевская; ул. Ошарская, д. 58, 72/32, 78, 80, 88, 88/1, 94, 94а, 96/1, 96а, 98, 98/1, 100, 106, 108; ул. Невзоровых, д. 47, 49, 51, 66а; ул. Полтавская д. 2, 2а, 3, 3/1, 5, 5/1, 11, 16, 18, 24, 33/45, 35, 35/2, 37, 39, 45, 47, 51а, 53; пер. Прудный, д. 1, 1а, 3, 4, 5, 6, 7, 8, 9, 11, 13, 16, 18, 20, 21, 22; ул. Республиканская, д. 2, 14, 20, 20/1, 20а, 20б, 20в, 20г, 23, 25, 25/1, 27
6.	Муниципальное бюджетное общеобразовательное учреждение «Школа № 44 с углубленным изучением отдельных предметов»	ул. Агрономическая, д. 87, 89, 91, 93, 95, 97, 99, 100, 102, 104, 106, 108, 109, 110, 112, 116, 118, 120, 122, 122а, 132, 134; ул. Ванеева, д. 74, 76, 78, 80, 82, 84, 86, 88, 90, 115, 123, 133, 135, 137, 139, 141, 143, 145, 147, 149, 151, 153, 155, 157, 159, 161, 163, 165, 167, 169; ул. Васюнина, д. 1/1, 1/2, 3, 4/1, 4/2, 4/3, 5/1, 5/2, 6, 7/1, 7/2, 7/3; ул. Верхнеудинская, д. 1, 2, 3, 4, 5, 5а, 6, 7, 8, 9, 10, 11, 11а, 12, 13, 14, 15а, 15б, 16, 17, 18, 19, 20, 21, 22, 23, 24, 25, 26, 26а, 27, 28, 29, 30, 30а, 31, 31а, 32, 34, 34а, 37, 38, 40; Гаражный переулок, д. 3, 3а, 5, 5/1; Гаражный проезд, д. 3; ул. Гужевая, д. 1а, 1б, 2, 3, 4, 5, 7, 8, 9, 10, 10а 11, 12, 15, 16, 16а, 17, 18, 19, 20, 21, 23, 24, 25, 26, 26а, 28, 34, 36, 38, 40а, 48, 50; ул. Елховская, д. 2, 3, 4, 5, 7, 8, 9, 12, 13, 14, 15, 16; ул. Канашская, д. 21, 35, 36, 36б, 37, 38, 39, 40, 41, 42, 42а, 43, 44, 45, 46, 47, 48, 49, 50, 53, 54, 50/18, 50/52, 52а/17; ул. Карельская, д. 3, 4, 5, 6, 7, 8, 9, 10, 11, 12, 13; Клеверный проезд, д. 1,1а, 2, 3, 4, 5, 6, 7, 8, 9, 10, 11, 12, 13, 14, 15, 16, 18, 20; ул. Корнилова, д. 1, 3/1, 3/2, 3/3; ул. Красноводская, д. 1, 3, 3а, 4,5,5а, 7, 7а, 8, 9, 10, 11, 12, 13; ул. Кузнечихинская, д. 27, 28, 30, 37, 38, 40, 43, 44, 45, 46, 47, 48, 49, 50, 51, 52, 53, 54, 55, 56, 57, 58, 59, 60, 61, 63, 64, 65, 67, 70, 73, 74, 75, 76, 78, 80; ул. Панина, д. 7/4, 7/5. 7/6 ул. Рыбинская, д. 49, 50, 51, 51а, 52, 53, 54, 55, 57, 57а, 58, 59, 60, 61, 62, 63; ул. Н.Сусловой, д. 1/1, 2, 2/2, 2/4, 2/3, 3/1, 3/2, 4/1, 4/2, 4/3, 4/4, 5/1, 5/2, 6, 7, 8/2, 9/1, 9/2; ул. Молдавская, д. 1, 2, 3, 4, 5, 6, 7, 8, 9, 10, 11, 12, 13, 14,1 5,16,17, 18, 19, 20, 21, 22, 23, 24, 25, 26, 27, 28, 29, 30, 34, 35, 36, 37, 38, 39, 40
7.	Муниципальное автономное общеобразовательное учреждение «Школа № 46»	ул. Агрономическая, д. 2, 3, 3а, 4, 5, 6, 7, 8, 8а, 9, 10, 10а, 11, 12, 13, 15, 17, 18, 19, 21, 23, 26, 28, 30, 32, 34, 36, 38, 39, 40, 40а, 41, 42, 43, 43а, 44, 46, 48, 48а, 50а, 50б, 50в, 50г, 50д, 50е, 52, 54, 54а, 56, 56а, 58, 58а, 60, 60а, 60д, 62, 62а, 64, 64а, 66, 66а, 68, 68а, 68б, 68г, 68д, 68ж, 68е, 70, 72, 73, 74, 75, 76, 77, 78, 79, 80, 81, 80а, 82, 83, 84, 85, 86, 86а, 88, 90, 90а, 92, 94, 94а, 96, 96а, 98; ул. Балхашская, д. 3, 4, 6, 6/2, 7, 8/1, 9, 10, 11, 12, 12/2, 13, 14, 14/1, 16, 17, 18, 20, 20/18, 22, 22а, 24, 26, 28, 30; ул. Балахонова, д. 4, 4а, 6, 8; ул. Бредихина, д. 1, 1/18, 2, 2а, 3, 4, 5, 6, 6а, 7, 8, 10, 12; ул. имени Генерала Ивлиева, д. 2, 2/4, 4, 6/1, 6/2, 8, 10/1, 10/2, 12, 14/1, 14/2, 16, 18, 20, 22; ул. Адмирала Васюнина, д. 8, 9, 10, 11, 12/1, 12/2, 12/3, 12/4, 13, 19; Высоковский проезд, д. 25, 27, 28, 29, 30, 31, 32, 33, 34, 35, 36, 37, 38, 39, 40, 41, 42, 44, 45, 46, 47, 48, 49, 50, 51, 52, 53, 54, 54а, 55, 56, 58, 60, 62; ул. Б.Корнилова, д. 2, 4, 5/1, 5/2, 6/1, 6/2, 6/3, 7/1, 7/2, 8; ул. Канашская, д. 1а, 2а, 2б, 3, 4, 4а, 5, 6, 6а, 6б, 7, 8, 8а, 9, 10, 11, 12, 12а, 12б, 13, 14, 15, 16, 17, 18, 20, 21, 22, 23, 24, 25, 25а, 26, 27, 28, 29, 30, 31, 32, 33, 34; ул. Карельская, д. 14, 15, 16, 18, 19, 20, 22, 24, 26; ул. Одоевского, д. 1/8, 3, 5, 7, 9, 9а, 10, 11, 12, 13, 14, 15, 16; Одоевского переулок, д. 1, 3, 4, 5, 6, 7, 8, 9; Парниковый переулок, д. 2, 3, 4, 5, 6, 7, 8, 9, 10, 11, 12, 13, 14, 15, 17, 19, 20, 21, 22, 23а, 23г; ул. Пригородная, д. 1/1, 2, 2а, 3, 4, 5, 6, 7, 7а, 8, 9, 10, 11, 12, 13, 14, 15, 16, 17, 18, 19, 20, 20а, 21, 22, 23, 24, 25, 25а, 26, 27, 28, 29, 30, 31, 32, 33/44, 34, 39, 40; ул. Родниковая, д. 99, 105/1, 107/1; ул. Розанова, д. 1, 2, 3, 4, 5, 6, 7, 8, 9, 10, 11, 12, 14, 1/105, 2/107; ул. Рыбинская, д. 1, 2, 3, 5, 6, 7, 8, 9, 10, 11, 12, 13, 14, 15, 16, 17, 17а, 17б, 18, 19, 20, 21, 22, 23, 24, 25, 26, 28, 29, 30, 31, 32, 33, 34, 34а, 35/16, 36, 37, 38, 39, 40, 41, 42, 43, 44, 44а, 45, 45а, 46, 48, 65, 64, 66, 68, 70, 72, 73, 74, 75, 76, 77, 78, 80, 82, 84; ул. Савельевой, д. 3, 4/2, 5, 6, 6а, 7, 7а, 9/6, 10, 11, 12, 13; ул. Сильвина, д. 1, 3, 4, 5, 6, 7, 8, 9, 10, 10а, 12; ул. Сельская, д. 1, 2, 2а, 4, 4а, 6, 8, 10, 10а, 10б, 12/19, 13, 15, 18, 20; ул. Слободская, д. 3, 5, 6, 7, 8, 9, 10, 12, 13; ул. Стеклова, д. 1, 3, 4, 5, 6, 7, 8, 9, 10, 11, 12, 13, 15, 16, 17, 17а, 18, 19, 20, 21, 22, 24, 26, 1/14, 13/76, 15/101, 16/78, 18/7, 11/7, 12/8, 14/9; ул. Н.Сусловой, д. 10/1, 10/2, 10/3, 11/1, 11/2, 12, 12/1, 12/2, 13, 14, 15/1, 16/1, 16/2, 16/3, 17, 18, 20, 22, 22а, 22б, 23, 24, 26; ул. Шацкая, д. 4, 5, 6, 7, 8, 9, 10, 11, 12, 13, 14, 16, 17/4, 18, 20, 21, 22, 23, 24, 25, 26, 27, 28, 29, 31, 33 ул. Вишневая, д. 2, 4, 6, 8, 10, 12, 14, 14/2, 16, 16/1,18, 20, 22, 23, 24, 25, 26, 27, 27а, 28, 29, 29а, 29б, 30, 31, 32, 33, 34, 35, 36, 38; переулок Вишневый, д. 4, 6, 7, 8, 9, 10, 11, 12, 13, 14, 15, 16, 17, 18, 19, 20
8.	Муниципальное бюджетное общеобразовательное учреждение «Школа № 47»	ул. Бекетова, д. 1, 1а, 1б, 2, 3, 3а, 4, 4а, 4б, 4в, 5, 5а, 5б, 6, 6а, 6б, 6в, 7, 8, 8а, 9, 10, 10а, 10б, 11/1, 12; Гагарина проспект, д. 20, 21, 21/1, 21/2, 21/3, 21/5, 21/6, 21/7, 21/8, 21/9, 21/10, 21/11, 22,23, 23/1, 23/4, 23/5, 26а, 26/1, 29е, 30, 32, 36, 36/2, 36/4, 38, 40, 42, 48, 52, 54, 56, 56а, 58, 60/2, 60/3, 60/4, 60/5, 60/7, 60/8, 60/9, 60/11, 60/12, 60/13, 60/14, 60/15, 60/16, 60/18, 60/19, 60/42, 62, 64, 66; ул. Косогорная, д. 3, 4, 6, 8, 10, 12, 14, 16, 18, 20, ул. Медицинская, д. 2а, 4, 6, 8, 10, 12, 12б, 14б, 16, 16/1, 18, 26; ул. Мельникова-Печерского, д. 1, 4, 5, 7, 8, 9; ул. Светлогорская, д. 1, 2, 2а, 2б, 3, 4/6, 5, 5а, 6, 7/1, 8/7, 9/8; ул. Краснозвездная, д. 1, 2, 3, 3/1, 4, 5, 6, 6а, 7, 7а, 8, 8а, 9, 10а, 11, 12, 12а, 14, 16, 17, 19, 19/1, 21, 23, 25, 27, 29, 31, 33, 35; Светлогорский переулок, д. 1а, 1б, 2, 2а, 3, 4, 5, 6, 6а, 8, 10, 12, 13, 14, 16; Светлогорский проезд, д. 4, 4а. ул. Героя Жидкова, д. 2, 6; ул. Имени Героя Советского Союза Д.А.Аристархова, д.1, 3.
9.	Муниципальное автономное общеобразовательное учреждение «Школа № 49»	ул. Ванеева, д. 110/30, 110/30а, 114, 116, 217, 219, 221, 225, 227, 229, 231; бул. Академика Королева, д. 2, 4, 8, 10; ул. имени Маршала Малиновского Р.Я. д. 2, 3, 4, 5, 6, 7, 9, 10, 11; ул. имени Маршала Рокоссовского К.К. д. 2, 4, 6, 8, 8/1, 8/2, 10, 11, 13, 15, 17, 19; 21; ул. Романтиков, д. 1, 2, 3, 4, 5, 6, 7, 8, 9, 10, 12, 13, 14, 15, 18; ул. Мечтателей, д. 2, 3, 4, 5; ул. Новокузнечихинская, д. 4, 5, 6, 7, 8, 9, 10, 11, 12, 13, 14, 15; ул. Героев Донбасса, д. 4, 5, 6, 7, 8, 9; ТИЗ НАИЗ «Утечино» – улицы Андреевская, Владимирская, Лазурная, Просторная, Солнечная, Цветная, Дружная; ТИЗ «Покровское» – улицы Вербная, Грушевая, Троицкая, Уютная, Агатовая; ТИЗ «Новое покровское» – улицы Импульсная, Мраморная, Прибрежная, Первопроходцев, Преображенская, Тенистая, Бирюзовая, Вознесенская, Сиреневая, Ковская, Абрикосовая, Изумрудная, Брусничная, Рассветная, Каштановая, Раздольная, Троицкая, Серебряная; Деревня Новопокровское – улицы Вечерняя, Виноградная, Комсомольская, Купеческая, Огородная, Прохладная, Центральная, Бирюзовая; Деревня Кузнечиха – улицы Акварельная, Бархатная, Заветная, Дружная, Ключевая, Романтиков, Ак. Сахарова, Старокузнечихинская; Сельский поселок учхоза «Пригородный»
10.	Муниципальное автономное общеобразовательное учреждение «Гимназия № 53»	ул. Бекетова, д. 14, 14а, 14б, 16, 20, 21/16, 21а, 22, 23, 23а, 23б, 24/2, 26, 28, 30, 30а, 32; ул. Заярская, д. 1, 2, 2а, 3, 3/1, 4, 5, 7, 7/2, 10, 12, 13, 18, 18а, 20, 20а; ул. Нартова, д. 3, 3а, 5, 7, 9, 11, 13, 15, 17, 19, 21, 25, 29, 31; ул. Сестер Рукавишниковых, д. 17, 24, 24а, 26; ул. Четверикова, д. 3, 4, 5, 6, 7, 7а, 9, 11; СНТ «Дружба», д. 29; СНТ «Офицеры запаса», д.8, СНТ «Молококомбинат», д.20
11.	Муниципальное автономное общеобразовательное учреждение «Школа № 54»	ул. Анапская, д. 1, 2, 3, 4, 5, 6, 7, 8, 9, 10, 11; ул. Богородского, д. 1, 2, 3/1, 4, 5/1, 5/2, 5/3, 5/4; бул. 60-летия Октября, д. 5а, 18, 20, 20/2, 21/1, 21/2, 21/3, 22, 23/1, 23/2, 23/3, 23/4, 25/1, 25/2, 25/3, 26, 28; ул. Ванеева, д. 96, 98/1, 98/2, 98/3, 100, 102, 104/1, 104/2, 106, 108, 181, 183, 185, 187, 189, 191, 193, 195, 197; ул. Грузовая, д. 1, 2, 3, 4, 5, 6, 7, 8, 9, 10, 11, 12, 13, 14, 15, 16, 17, 18, 19, 20; ул. Кабардинская, д. 1, 2, 3, 4, 5, 6, 7, 8, 9, 10, 11, 12, 13, 14, 15, 16, 17, 18, 19, 20, 21; ул. Каменская, д. 1, 2, 3, 4, 5, 6, 7, 8, 9, 10, 11, 12, 13, 14, 15, 16, 17; ул. Кузнечихинская, д. 82, 84, 86, 88, 90, 92, 94, 96, 98; 100, 87, 89, 91, 93, 95, 97, 99, 101, 102, 103, 105, 109; ул. Козицкого, д. 1/1, 1/2, 2; ул. Молдавская, д. 43, 44, 45, 46, 47, 48, 50, 51, 52, 53, 54, 55, 56, 57, 58, 59, 60; ул. Ольховая, д. 1, 2, 3, 4, 5, 6, 7, 8, 9, 10, 11, 12, 13, 14, 15; ул. Юная, д. 1, 2, 3, 4, 6, 7, 8, 9, 10, 11, 12, 13, 14; ул. В.Шишкова, д. 2/1, 4/1, 4/2, 6/1, 6/2, 8/1, 8/2, 10 ул. Западная, д.12, ул. Академика Сахарова, д. 99/1, 99/2; ул. Первоцветная, д. 3; ул. Чазова, д.2.
12.	Муниципальное бюджетное общеобразовательное учреждение «Школа № 122»	ул. Агрономическая, д. 111, 113, 115, 117, 119, 121, 123, 125, 125а, 127, 127а, 129, 135, 136, 136а, 137, 133, 138, 139, 141, 143, 145, 146а, 147, 149, 148а, 150, 151, 152, 154, 155, 156, 157, 158, 159, 160, 161, 162, 163, 164, 165, 166; ул. Бекетова, д. 18, 23, 34, 36, 36а, 52/18, 54, 54а, 54б, 56, 56а, 58/2, 60/1, 60а, 62, 64, 64а, 66, 68, 70, 70а, 72, 72а, 74, 76, 78, 80, 80а, 82, 82а, 84, 86, 88, 90, 92; ул. Верхняя, д. 1, 2, 3, 4, 5, 9, 9а, 10, 11, 12, 13, 14, 15, 16/11, 17, 19, 21, 25, 27, 29, 31, 33, 35, 37, 39; ул. Головнина, д. 15, 17, 19, 20/2, 21, 22, 23, 24/2, 25, 26, 26/1, 27/31, 29, 30, 31, 33, 34, 35, 36, 36а, 37, 38, 39, 40, 41, 42, 43, 44, 45, 46, 47, 49, 51, 53, 55; Головнина проезд, д. 3, 4, 5, 6, 10, 11, 12, 14; ул. Клеверная, д. 11, 13, 14, 15, 16, 17, 18, 20; ул. Крайняя, д. 13, 14; ул. Кузнечихинская, д. 1, 2, 3, 4, 5, 6, 7, 7а, 8, 9, 10, 11, 12, 13, 13а, 14, 15, 15а, 16, 17, 18, 19, 20, 21а, 21в, 21д, 21е, 24, 26, 21, 23, 25, 27; Кузнечихинский проезд, д. 1, 3, 5, 7, 9, 11, 13, 15, 17, 19; Кустовой переулок, д. 1, 1а, 1б, 2, 3, 4, 5, 6, 8, 10, 12, 14, 16, 18; Мерный переулок, д. 1, 3, 5, 7, 9, 11, 13, 15, 17; ул. Михайловская, д. 2, 3, 4, 5, 6, 7, 8, 9, 10, 11, 12, 13, 15, 16, 17, 18, 19, 20, 21, 22, 23, 24, 25, 26, 27, 28, 29, 30, 31, 32, 34, 35, 37, 38, 39, 40, 42, 44; ул. Моховая, д. 3, 5, 5а, 7/1, 9/2, 11, 15/2, 21, 21а, 21б, 22, 23, 23а, 25, 25а, 4, 6, 6а, 6б, 8, 14, 16, 16а, 18; ул. Норвежская, д. 2, 3, 4, 4а, 5, 6, 6а, 6/2, 6/3, 7, 8, 9, 10,11, 12, 13, 14, 15, 16, 17, 19, 21, 23, 25, 31, 33, 37; ул. Плетневская, д. 1, 2, 3, 5, 7, 9, 11, 13, 15, 17, 18, 19; ул. Проломная, д. 13, 14, 15, 15а, 15б, 16, 16а, 17, 17а, 18, 19, 20, 22, 24, 26, 28, 33, 35, 37, 38, 39, 41; ул. Сестер Рукавишниковых, д. 3, 3а, 4, 5, 5а, 6, 8, 9, 10, 11, 12, 14, 16, 18, 18а; ул. Рыбинская, д. 88, 89, 90, 91, 92, 93, 97, 98, 99, 100, 102, 102а, 102б, 102в, 102г, 102е, 104, 106, 108, 114, 114а, 116, 118, 118а; ул. Уссурийская, д. 3, 4, 5, 5а, 6, 6а, 7, 8, 13, 14, 16, 18, 20; ул. Саврасова, д. 1, 3, 5, 7, 8, 9, 9а, 10, 11, 13, 16; ул. Сибирцева, д. 3, 4, 5, 6, 7, 8, 9, 10; ул. Эльтонская, д. 1, 2, 3, 3а, 4, 5, 6, 7, 8, 10, 12, 14, 16, 18, 20, 21а, 22, 24, 25, 26, 28, 30, 32, 33, 34, 35, 36, 37, 38, 39, 41, 43, 45, 47, 49, 50, 51, 52, 54, 56, 58, 60, 62, 64, 66, 68; Эльтонский переулок; ул. Яснополянская, д. 1, 2, 3, 4, 5, 6, 7, 8, 9, 10, 11, 12, 14, 15, 17, 18, 19, 20, 21, 22, 23, 24, 25, 26, 27, 28, 29, 31, 32, 33, 34, 36, 37, 38, 39, 41
13.	Муниципальное автономное общеобразовательное учреждение «Средняя школа № 151 с углубленным изучением отдельных предметов»	ул. Балхашская, д.2; Высоковский переулок, д. 2, 3, 4, 5, 6, 6а, 7; Высоковский проезд, д. 3, 5, 7, 7а, 8, 9, 9а, 10, 11, 12, 13, 15, 17, 19, 20, 21, 24; ул. Звенигородская, д. 3, 4, 5, 6, 7, 8; Звенигородский переулок, д. 3, 4, 6, 8, 10; проезд Звенигородский, д.1,2; ул. Б. Панина, д. 1а, 3, 4, 5, 5/1, 5/2, 5/3, 5/4, 5/5, 5/6, 7, 7а, 7/1, 7/2, 7/3, 7в, 9, 9/1, 10, 10а, 12, 12а, 13, 13а, 15, 16, 19, 19а, 20, 21, 22, 24, 26; ул. Республиканская, д. 31, 33, 35, 37, 43/1, 43/2, 43/3, 43/5, 43/6, 43/7
14.	Муниципальное бюджетное общеобразовательное учреждение «Школа № 173 с углубленным изучением отдельных предметов»	ул. Агрономическая, д. 167, 168, 169, 170, 171, 171а, 172, 173, 174, 175, 176, 177, 178, 179, 181, 183, 183а, 185, 187, 189, 191, 191а, 193; ул. Анапская, д. 1, 2, 3, 4, 5, 6, 7, 8, 9, 10, 11; ул. Бекетова, д. 25, 25б, 26/1, 27, 27а, 27б, 28а, 29, 33, 33а, 33б, 33в, 35, 35а, 35б, 37, 37а, 39, 39а, 40, 40а, 42/15, 43, 44, 45, 45а, 45б, 46, 47, 47а, 48, 49, 49а, 50, 51, 51а, 52, 53, 53а, 55, 57, 59, 63, 63а, 65, 67, 67а, 69, 71, 73, 75, 75а; ул. Братьев Игнатовых, д. 1, 1/1, 1/2, 2, 2/12, 2а, 2б, 2в, 2г, 3, 5, 8, 9, 10, 11, 12, 13, 14, 15, 16, 18, 19, 20, 21, 24, 25, 27, 28, 29, 30, 31; ул. Ворсменская, д. 1, 4, 6, 8, 10, 12; ул. Врубская, д. 1, 2, 4, 6, 8, 10, 12, 14, 16; ул. Гейне, д. 1, 1а, 2, 2а, 3, 3а, 4, 5, 5а, 6, 7, 9, 10, 11, 13, 15, 15б, 17а, 19, 21, 23, 25; ул. Головнина, д. 2, 3, 4, 5, 6, 7, 8, 9, 10, 11, 12, 13; Головнина переулок, д. 1, 3, 4, 5, 6, 7, 8, 9, 10, 11, 13, 15; ул. Горбатовская, д. 1, 2, 3, 4, 5, 6, 7, 8, 9, 10, 11, 12, 13, 15, 16, 17, 17а, 18, 19, 19а, 20, 21, 22, 23, 24, 25, 26, 27, 28, 29, 30, 31, 31а, 32, 33, 34, 35, 36, 37, 37а, 38, 39, 40, 42, 44, 46, 46а, 48, 50, 52, 54, 56, 58; ул. Горловская, д. 3, 3а, 5, 6, 6а, 7, 8, 10, 11, 13, 14, 16; ул. Грачевская, д. 1, 2, 3, 4, 6, 7, 8, 9, 10, 11, 13, 13/2, 15, 17/12, 19, 20, 22, 23, 24, 25, 26, 27, 28, 29, 30, 31, 33; ул. Ладыжникова, д. 1, 3, 4, 5, 6, 7, 8, 9, 10, 11, 12, 13, 14, 15; ул. Лыжная, д. 1/4, 2/6, 3, 4, 5, 6, 7, 8, 9, 10, 11, 12, 17, 18, 19, 20, 21, 22, 24; ул. Манежная, д. 1, 2/2, 3, 4, 5, 6, 7, 8, 9, 10, 11, 12, 13, 14, 15, 17, 18, 19, 20, 21, 22, 23, 25, 27, 29, 31, 31а, 33, 33а, 35, 37, 39, 41; ул. Охотничья, д. 1, 1а, 2, 3, 5, 7, 8, 9, 10, 12, 14, 15, 16, 17, 18, 19, 20, 21, 22, 23, 25, 26, 27, 28, 28а, 29, 30, 31, 32, 33, 34, 35, 36, 37, 38, 39, 41, 43, 45, 47, 49, 51, 53, 55; ул. Рузаевская, д. 1, 2, 3, 4, 5, 6, 7, 8, 17; ул. Саврасова, д. 22, 24, 26а, 28, 30, 32; Свежий переулок, д. 1, 2, 3, 4, 5, 7, 8, 9; ул. Смирновская, д. 1, 1а, 1б, 2, 3, 4, 5, 6, 7, 8, 9, 10, 11, 12, 13, 14, 14а, 15, 16, 17; ул. Сорочинская, д. 1, 3, 5, 5а, 7, 12, 13, 14, 15, 16, 17, 19, 21, 23, 25, 27, 29, 31, 33, 35; ул. Сурская, д. 1, 2/26, 3, 4, 5, 6, 7, 8, 9, 10, 11, 13, 14, 15, 16, 20, 22, 24; ул. Сухореченская, д. 1/28, 2/30, 3, 4, 5, 6, 7, 8, 9, 10, 13, 15, 16, 17, 18, 19, 20, 21, 22, 23, 24; Теплый переулок, д. 1, 2, 3, 4, 5, 6, 7, 8; ул. Чукотская, д. 2, 3, 3а, 3б, 4, 5, 10, 12, 16, 18, 20, 22, 24, 28, 30, 32а, 38; ул. Шорина, д. 3, 4, 4а, 6, 6а, 8, 10, 11, 12, 13, 14, 16, 16а, 18, 18а, 20, 20а; ул. Щелоковская, д. 1, 1а, 1б, 3, 5, 7, 9, 11; ул. Щепкина, д. 1, 2, 3, 4, 6, 7, 8, 9, 10, 11, 13, 14, 16, 18, 20, 22, 24, 26, 28а, 30, 32, 34, 36, 38, 38а; ул. Юбилейная, д. 5, 6, 7, 8, 9, 9б, 10, 11, 12, 13, 13а, 14, 14а, 15, 16, 17, 17а, 18, 19а, 20, 21, 26, 28, 30, 34, 35, 36, 37, 38, 39а, 41, 113/сад 1 СНТ «Вымпел», д.8
15.	Муниципальное автономное общеобразовательное учреждение № 186 «Авторская академическая школа»	ул. Белинского, д. 83, 85, 87, 89, 91, 93, 93а, 95, 97; ул. Генкиной, д. 61, 63, 65, 67, 67а, 69, 71, 80, 82, 100, 102, 110; ул. Дунаева, д. 9, 12; ул. Невзоровых, д. 82, 83, 85, 87, 89, 109, 111; Полтавский переулок, д. 1, 3, 3а, 4, 4а, 5, 6, 7, 8, 9, 12, 14, 20; ул. Родниковая, д. 6, 6а, 15, 15а, 19, 20, 21, 22, 24, 25, 26, 27, 28, 29, 30, 31,32, 33, 34, 35, 36, 37, 38, 39, 40, 41, 42, 43, 45, 46, 48, 49, 50, 51, 53, 55, 56, 57, 58, 59, 60, 61, 62, 63, 63/1, 64/2, 65, 66а, 66/1, 67, 68, 68/2, 69, 70, 71, 72, 73, 74, 79, 80, 81, 82, 83, 84, 85, 87, 89, 91, 93, 95, 97
16.	Муниципальное автономное общеобразовательное учреждение «Школа № 187 с углубленным изучением отдельных предметов»	ул.имени Маршала Рокоссовского К.К., д. 1, 3, 5, 7, 9; бул. 60-летия Октября, д. 1, 2, 3, 4, 6, 7, 8, 9, 10, 11, 12, 13, 14, 14/12, 15, 17, 19/10; ул. Героя Быкова, д. 1, 2, 3, 4, 5, 6, 7, 8, 9, 10, 11, 12; ул. имени Генерала Ивлиева И.Д., д. 33, 34, 35/1, 35/2, 36/1, 36/2, 37/1, 37/2, 38, 39; ул. имени Генерала Штеменко, д. 2, 2/1, 4, 6, 9/16 ТИЗ «Колос»

ПРИЛОЖЕНИЕ № 8
к постановлению администрации города
от 18.07.2023 № 4829

Закрепленные муниципальные образовательные организации за конкретными территориями Сормовского района города Нижнего Новгорода

№ п/п	Наименование образовательной организации	Закрепленные территории
1.	Муниципальное бюджетное общеобразовательное учреждение «Школа № 9»	ул. Баррикад, д. 2, 6; ул. Белозерская, д. 4, 7; ул. Васенко, д. 1, 2, 3; ул. Восстания, д. 6, 8, 10, 12, 13, 14, 15, 16, 17, 18, 22, 23, 24, 26, 27, 28, 29, 30, 32, 34, 35, 36; ул. Дмитрия Павлова, д. 2, 3, 4, 5, 6, 7, 8, 9, 10, 11; ул. Ефремова, д. 2, 5, 5а, 7, 8, 8а, 8б, 9, 10, 11, 12, 13, 17; ул. Заводской Парк, д. 25; ул. Исполкома, д. 1, 3, 4, 5, 6; ул. Коминтерна, д. 115, 123, 127, 137, 139, 164, 168, 170, 172, 174, 176, 178, 179, 180, 181, 182, 183, 184, 185, 187, 189, 191, 193, 199, 250, 256, 256а, 256/1, 258, 258а, 258/1, 260, 260/1; ул. Культуры, д. 2, 3, 4, 4а, 5, 6, 6а, 8, 8а; ул. Льва Толстого, д. 1, 2, 3, 4, 5, 6, 7, 8; ул. Павла Мочалова, д. 1, 2, 3, 4, 5, 7, 11; пер. Пензенский, д. 14а, 16, 22, 24; ул. Пугачева, д. 15, 17; ул. Щербакова, д. 2, 14, 17, 19; бул. Юбилейный, д. 1, 3, 5, 7, 9, 11, 13, 14
2.	Муниципальное бюджетное общеобразовательное учреждение «Школа № 26»	ул. Светлоярская, д. 2, 3, 4, 5, 6, 7, 8, 9, 10, 11, 12, 13, 13а, 13б, 14, 15, 16, 18, 20, 22, 24, 26, 27, 38, 40; ул. Станиславского, д. 2, 4, 6, 8, 9, 10, 11, 12, 14, 15, 17, 19, 20, 21, 22, 23, 24, 25, 27, 31, 34, 36, 38, 40, 42, 46
3.	Муниципальное бюджетное общеобразовательное учреждение «Школа № 27»	ул. Гаугеля, д. 1, 2, 3, 4, 5, 6, 6а, 7, 8, 9, 10, 11, 12, 13, 14, 16, 17, 20, 21, 22; ул. Героев Космоса, д. 30, 32, 34, 38, 40, 44, 46, 50, 52; просп. Кораблестроителей, д. 15, 17, 19, 21, 23, 25, 31, 33, 35, 37, 39, 41
4.	Муниципальное бюджетное общеобразовательное учреждение «Школа № 76»	ул. Мокроусова, д. 2, 3, 4, 5, 6, 7, 10, 11, 13, 15, 16, 17, 18, 20, 23, 23а, 26, 28, 30, 32, 34; ул. Светлоярская, д. 17, 19, 21, 25, 28, 30, 32, 34, 36; ул. Станиславского, д. 30, 32, 35, 37, 39, 48, 50, 52
5.	Муниципальное автономное общеобразовательное учреждение «Школа № 77»	ул. Ивана Чугурина, д. 1, 2, 3, 4, 5, 6, 7; ул. Коперника, д. 10, 11, 12, 13, 14, 15, 20, 21, 22, 23; ул. Коммуны, д. 33, 35, 37; ул. Культуры, д. 10, 12, 14, 16, 93, 95, 97, 98, 99, 101, 102, 104; ул. Никиты Рыбакова, д. 1, 2, 3, 4, 5, 6, 7, 8, 9, 10, 11, 14а, 16, 17, 18, 19; ул. Островского, д. 13, 14, 15, 44, 46; ул. Циолковского, д. 16, 18, 20, 22, 24, 26, 28, 30, 32, 34, 36, 38, 40, 42; ул. Шимборского, д. 1, 2, 3, 4, 5, 6, 7, 8, 9, 10, 11; бул. Юбилейный, д. 15, 16, 17, 18, 19, 20, 21, 22, 23, 24, 25, 26, 27, 28, 29, 29а
6.	Муниципальное автономное общеобразовательное учреждение «Школа № 78»	ул. 2-я Починковская, д. 1, 2, 3, 4, 5, 6, 7, 8, 9, 10, 11, 14, 15, 16, 17, 18, 19, 20, 21, 21а, 22, 23, 23а, 24, 25, 26, 28, 30, 31, 32, 33, 34, 35, 37, 39, 40, 41, 42, 43, 45, 46, 47, 48, 50, 51, 52, 55, 57; пер. Автогенный, д. 1, 2, 3, 3а, 4, 5, 7, 8; пер. Арматурный, д. 1, 2; пер. Армейский, д. 1, 2, 4, 6; ул. Батарейная, д. 1, 2, 3, 4, 5, 6, 7, 8, 9, 10, 11, 13, 15, 17, 19, 21, 23; ул. Беговая, д. 1, 2, 3, 4, 5, 7, 9, 10, 11, 13, 14, 15, 16, 17, 18, 19, 20, 21, 23, 25, 26, 28, 29, 30, 31, 32, 34, 35, 36, 37, 39, 40; ул. Большая Починковская, д. 1, 1а, 2, 5, 6, 7, 8, 9, 9а, 10, 11, 12, 13, 14, 15, 17, 18, 19, 21, 22, 23, 23а, 24, 25, 26, 28, 29, 30, 31, 32, 32а, 33а, 34, 34а, 35, 38, 39, 40, 41, 42, 42а, 43а, 44, 45, 46, 47, 48, 49, 51, 53, 54а, 56, 58, 60, 62, 64, 66, 68, 70, 72, 74; ул. Бутырская, д. 1, 3, 4, 5, 5а, 6, 7, 8, 10, 11, 12, 13, 14, 15, 16, 17, 20, 21, 22, 23, 24, 25, 26, 27, 28, 29, 30, 31, 32, 33, 34, 35, 36, 38, 40; ул. Вахтангова, д. 1, 3, 5, 7, 9, 10, 11, 12, 13, 14, 16, 17, 18, 19, 20, 21, 23, 24, 25, 25а, 26, 27, 29, 33, 35, 41, 43, 45; ул. Верхоянская, д. 1, 3, 5, 7, 8, 10, 12, 14, 16, 18, 20, 22; ул. Волховская, д. 1а, 5, 7, 7а, 9, 9а, 13, 15, 16, 17, 19, 21, 23, 25, 27, 33, 35, 37, 39, 45, 47, 47а, 48, 49, 51; ул. Вузовская, д. 2, 2а, 3, 4, 5, 6, 7, 8, 11, 12, 13, 14, 15, 16, 17, 18, 19, 20, 21, 22, 23, 24, 25, 26, 27, 29, 30, 31, 32, 33, 34, 36, 37, 38, 38а, 39, 41, 42, 43, 44, 48, 50; пер. Дубенский, д. 2, 4, 6, 10, 12, 14, 16, 20, 24, 26, 28, 30, 32; ул. Замкнутая, д. 2, 4, 7, 11, 12, 13, 17, 18, 20, 22, 23, 24, 25, 27, 28, 29; ул. Комитетская, д. 1, 2, 3, 4, 7, 7а, 8, 10, 11, 13, 14, 16, 16а, 17, 19, 21, 22, 23, 25, 26, 27, 28, 30, 32, 34, 35, 36, 37, 38, 40, 41, 44, 45, 46, 49, 51, 51а, 52, 54, 55, 56, 57, 59;

		пер. Котельный, д. 2, 3, 4, 5, 6, 8, 10, 12, 14; ул. Кунгурская, д. 1, 2, 3, 4, 5, 6, 7, 8, 9, 10, 11, 12, 14, 15, 17, 18; ул. Мышьяковская, д. 1, 2, 3, 4, 5, 6, 8, 10, 12, 13, 14, 14а, 15, 16, 17, 19, 21, 23, 24, 25, 26, 27, 28, 29, 30, 31, 32, 33, 34, 35, 36, 37, 38, 39, 41, 42, 45, 46, 48, 49, 50, 52, 54, 56, 58; ул. Ногина, д. 1, 3, 4, 5б, 6, 7, 9, 13а, 15, 20, 22; ул. Обрубная, д. 5, 9, 10, 11, 12, 13, 14, 15, 16, 18, 19, 20, 21, 22, 23, 24, 25, 26, 27, 28, 29, 30, 31, 33, 34, 35, 36, 37, 38, 39, 40, 42, 43, 45, 47, 49, 50, 51, 52, 53, 54, 55, 56, 57, 58; ул. Осетинская, д. 1а, 3, 4, 5, 7, 8, 8а, 9, 10, 11, 13, 16, 18, 19, 20, 21, 22, 24, 28; пер. Погрузной, д. 1, 2, 3, 5, 6, 7, 8, 9, 11, 12, 13, 14; ул. Радищева, д. 18, 23, 25, 26, 28, 29, 30 31, 31а, 32, 33, 34, 35, 36, 37, 38, 39, 40, 41, 42, 43, 45, 46, 47, 49, 51, 52, 53, 54, 55, 56 57, 59, 60, 61, 62, 62а, 63, 65, 66, 68, 70; ул. Рубинчика, д. 20, 21, 22; ул. Свободы, д. 109, 111, 113, 115, 117, 119, 121, 122, 123, 124, 124а, 126, 127, 129, 130, 132, 133, 135, 135а, 136, 137, 138, 139, 140, 141, 142, 143, 144, 146, 147, 148, 149, 150, 151, 152, 153, 154, 155, 156, 157, 158, 159, 160, 161, 162, 163, 164, 165; ул. Силикатная, д. 3а, 7, 8, 9, 10а, 11; ул. Старая Канава, д. 125, 127, 131, 133, 135, 139, 139а, 141, 142, 143, 144, 145, 146, 147, 148, 149, 150, 151, 152, 153, 154, 155, 157, 159, 161, 167, 183, 185, 185а, 187, 189, 191, 193, 195, 197, 199, 201, 203, 205, 207, 209, 211, 700, 701, 702; пер. Собиновский, д. 1, 2, 3, 5, 6, 7, 8, 9, 10, 11, 12, 14, 15, 16, 18; пер. Сочинский, д. 1, 2, 3, 4, 5, 6, 8; ул. Сутырина, д. 4, 5, 6, 7, 8, 9, 10, 11, 12, 13, 14, 15, 15а, 16, 18, 20, 22, 33; пер. Трубный, д. 1, 2, 3, 4, 5, 6, 7; ул. Фрезерная, д. 1, 2, 3, 4, 5, 6, 6а, 7, 8, 8а, 9, 10, 11, 12, 13, 14, 15, 16, 18, 19, 19а, 20, 21, 21а, 22, 23, 26, 27, 29, 30, 31, 32, 33, 34, 35, 37, 39, 41, 43, 45, 47; ул. Фурманова, д. 2, 3, 4, 5, 6, 7, 8, 9, 9а, 10, 11, 12, 13, 14, 15, 18, 19, 22, 23, 24, 25, 26, 29, 30, 31, 32, 33, 34, 36, 40; ул. Хальзовская, д. 1, 2, 4, 5, 6, 7, 9, 10, 11, 12, 13, 14, 15, 17, 18, 19, 20, 21, 23, 24, 25, 26, 27, 30, 31, 32, 33, 34, 35, 36, 37, 39, 40, 41, 42, 43, 44, 45, 46, 47, 49, 50, 52, 53, 53а, 54, 55, 57, 58, 60, 61, 63, 64, 65, 67, 68, 70, 71, 72, 74, 75, 76, 77, 78, 79, 80, 82, 83, 84, 86, 87, 88, 89, 91; ул. Хвойная, д. 2, 3, 4, 5, 6, 7, 8, 9, 11, 12, 14, 15, 16, 17, 18, 19, 20, 21, 22, 23, 24, 25, 26, 30, 32, 34, 36; ул. Холмистая, д. 3, 5, 7, 9, 11; пер. Черкасский, д. 1, 2, 3, 4, 5, 6, 8, 10; пер. Чугунный, д. 2, 2а, 3, 4, 5, 6
7.	Муниципальное автономное общеобразовательное учреждение «Школа № 79 имени Николая Алексеевича Зайцева»	ул. Балахнинская, д. 1, 1б, 2, 2а, 4, 5а, 6, 7, 8, 9, 11, 13, 13а, 15, 22, 30, 34а, 36, 36а, 38, 40а, 42, 44, 46, 50, 52; ул. Баренца, д. 15, 22; ул. Дизельная, д. 4, 5, 6, 6а, 7, 7а, 8, 9, 10, 11, 12, 13, 14, 15, 16, 17, 18, 19, 20, 21, 22, 24, 25, 26, 27, 28; ул. Динамическая, д. 1, 3, 3а, 5, 7, 9, 11, 15, 17, 19, 21, 23; ул. Зайцева, д. 1, 2, 3, 4, 5, 6, 7, 9, 10, 11, 12, 13, 15, 17, 17/1, 17/2, 19, 20, 21, 22, 23, 23/1, 24; ул. Канавная, д. 1, 1а, 1б, 1в, 2, 2а, 2б, 3, 3а, 4, 4а, 4б, 5, 6, 6а, 7, 8а, 8б, 8в, 10, 11, 12, 13, 14, 15, 16, 17, 18, 19, 21, 29; просп. Кораблестроителей, д. 16, 18, 20, 22, 22/1, 22/2, 22/3, 22/4, 22/5, 24/1, 24/2, 26/1, 26/2, 28, 30, 32, 36/1, 36/2, 38/1, 38/2, 40, 42, 44, 45/1, 45/2, 45/3, 50, 50/1, 50/2, 52, 54, 56, 58, 58/1, 60, 62, 62/1, 66, 66/1, 68, 70, 72, 74, 74/1, 74/2, 80; ул. Машинная, д. 1, 2, 3, 4, 5, 6, 8, 10, 24, 26, 29, 31, 37; ул. Наклонная, д. 1, 1а, 1б, 2, 2а, 3, 4, 5, 5б, 6, 7, 8, 8а, 9, 9б, 10, 11, 11б, 12, 13, 14, 15, 16, 17, 18, 19, 20, 21, 23, 24, 25, 26, 30; ул. Новосельская, д. 1, 2, 5, 6, 7, 8, 9, 10, 11, 12, 13, 14, 15, 16, 17, 18, 20, 21, 21а, 22, 23, 24, 25, 26, 28, 29, 30, 31, 32, 33, 35, 36, 36а, 37, 39, 41, 43, 45, 45а; ул. Опочная, д. 1, 3, 5, 7; ул. Планировочная, д. 1, 2, 4, 4а, 5, 6, 7, 8, 9, 10, 11, 11а, 12, 13, 14, 15, 16, 17, 17а, 18, 18а, 19, 19а, 20, 21, 22, 23, 24, 26, 28, 29, 29а, 30, 31, 31а, 32, 32а, 33, 34, 36а; ул. Победная, д. 4, 6, 8, 10, 12, 14, 16, 17, 17/1, 17/2, 18, 18/2, 18/3, 19, 19/1, 19/2, 20, 20/1, 20/2, 21, 21/1, 21/2; ул. Портальная, д. 1, 3, 5, 7, 8, 8а, 9, 11, 12, 13, 14, 15, 16, 17, 18, 19, 20, 20а, 21, 22, 23, 24, 25, 26, 27, 28, 29, 30; ул. Рудничная, д. 1, 2, 3, 3а, 4, 5, 6, 7, 8, 9, 10, 11, 12, 12а, 13, 14, 15, 15а, 16, 18, 18а, 19, 20, 20а, 21, 22, 23, 24, 25, 26, 26а, 27, 27а, 28, 28а, 29, 29а, 30, 31, 32, 33; ул. Стрелковая, д. 54, 56, 58, 59, 61, 62, 64, 65, 66, 67, 69, 70, 71, 73, 74а, 75, 76, 77, 78, 78а, 80, 82; ул. Телеграфная, д. 53, 55, 57, 59, 60, 61, 62, 63, 67, 69, 70, 72, 75, 77, 78, 79, 81, 82; ул. Формовочная, д. 1, 1а, 2, 2а, 3, 4, 6, 7а, 8, 8а, 9, 10, 11, 12, 13, 14, 14а, 18, 18а, 20, 20а, 22а, 24а, 26а, 30а, 32а, 34а, 36а, 38а; ул. Фубровская, д. 1, 2, 3, 4, 5, 6, 7, 8, 9, 10, 11, 12, 13, 14, 15, 16, 17, 18, 19, 20, 22, 23, 24, 25, 26, 27, 28, 29, 30, 31, 32а, 33, 34а, 36а, 37, 38, 38а, 39, 40, 41, 42, 43, 44, 45, 46, 47, 48, 49, 50, 51, 52, 53, 54, 56, 57, 58, 60
8.	Муниципальное автономное общеобразовательное учреждение «Гимназия № 80»	ул. Гаугеля, д. 19; ул. Героев Космоса, д. 16, 18, 42
9.	Муниципальное автономное общеобразовательное учреждение «Школа № 81»	2-я стройка, д. 1, 9, 13; ул. Беломорская, д. 2, 4, 5, 6, 7, 8, 9, 11, 13, 15, 17, 19, 20, 21, 24, 25, 26, 28, 30, 31, 33, 35, 36, 37, 38, 39, 40, 41, 42; пер. Беляковский, д. 8, 18, 24; ул. Болотная, д. 2, 4, 7, 11, 12, 13; ул. Гудронная, д. 3, 4, 6, 7, 11, 12, 13, 14, 15, 17, 18, 18а; ул. Достоевского, д. 1, 2, 3, 5, 6, 9, 10, 11, 12, 13, 14, 15, 16, 16а, 18а; ул. Коммуны, д. 14, 16, 18, 20, 22, 24, 26, 28, 30, 32, 34, 36, 38, 40, 43; ул. Кузьмина, д. 3, 4, 4а, 5, 6, 7; ул. Культуры, д. 111, 112, 113; ул. Лесорубная, д. 3, 4, 5, 6, 9, 11, 12, 13, 15, 16, 21, 25; ул. Лобачевского, д. 2, 3, 4, 6, 7, 12, 13, 15; ул. Магнитная, д. 1, 2, 3, 4, 5, 6, 7, 8, 10; ул. 8-е Марта, д. 1, 3, 3а, 4, 5, 6, 7, 8, 9, 12, 13, 14, 16, 18, 23, 25, 27, 28, 36; ул. Островского, д. 1, 2, 3, 4, 5, 6/1, 6/2, 7, 8, 9, 10, 11, ул. Рабфаковская, д. 1, 6а, 8, 10, 10а, 12, 14, 18, 19, 20, 23, 28, 29; пос. Торфосклад, д. 20, 40, 41, 42, 45, 47, 49, 50, 62, 63, 65, 69, 72, 89, 90, 91, 92, 94, 101, 103; ул. Торфяная, д. 2, 3, 4, 5, 6, 7, 8, 10, 11, 12, 13, 15, 16, 17, 18, 23, 25, 26, 27, 28, 29; ул. Травяная, д. 2, 4, 5, 12, 13, 15, 16, 17, 18, 19, 20, 20а, 21, 22, 23, 23а, 24, 25; ул. Ударная, д. 1, 2, 3, 3а, 4а, 5, 6, 7, 9, 12, 14; ул. Федосеенко, д. 4, 7, 9, 11, 12, 13, 15, 21, 23, 27, 27а, 28, 29, 31, 32, 33, 34, 36, 36а, 38, 40, 42, 44, 64, 65, 66, 67, 68, 69, 79, 80, 81, 87, 88, 89, 90, 91, 92, 93, 94, 95, 96, 97, 98, 98а, 98б, 99, 100, 101, 102; ул. Циолковского, д. 2, 3, 4, 6, 7, 7/1, 8, 12, 19, 21, 23, 25, 25а, 27, 29
10.	Муниципальное автономное общеобразовательное учреждение «Лицей № 82»	ул. Ефремова, д. 3, 4
11.	Муниципальное автономное общеобразовательное учреждение «Школа № 84»	ул. Баренца, д. 1, 1а, 2, 3, 3а, 4, 5, 6, 7, 8, 9, 10, 11, 12, 13, 14, 16; ул. Иванова, д. 1, 2, 3, 4, 5, 6, 7, 8, 9, 10, 11, 12, 13, 14, 14/1, 14/2, 14/3, 14/4, 14/5, 14/6, 14/7, 14/8, 15, 16, 17, 18, 19, 20, 21, 22, 23, 23а, 24, 25, 25а, 25б, 26, 27, 28, 29, 30, 31, 32, 33, 34, 35, 36, 37, 38, 39, 40, 41, 42, 43, 44, 45, 46, 47, 48, 49, 50, 51, 52, 53, 54, 55, 55а, 57, 58, 59, 60; просп. Кораблестроителей, д. 1, 1а, 2, 3, 4, 5, 6, 7, 8, 9, 10, 11а; ул. Телеграфная, д. 1, 2, 3
12.	Муниципальное автономное общеобразовательное учреждение «Школа с углубленным изучением отдельных предметов № 85»	ул. Гаугеля, д. 23, 24, 27, 28, 29, 29а, 30, 31, 32, 33, 34; ул. Героев Космоса, д. 2, 4, 6, 8, 10, 12, 14, 20, 22, 24, 26, 28
13.	Муниципальное бюджетное общеобразовательное учреждение «Школа № 117»	ул. Восстания, д. 37, 38, 39, 40, 41, 42, 43, 46; ул. Коминтерна, д. 205, 209, 211, 213, 215, 217, 326, 330, 334, 336, 338, 342, 344, 346; ул. Рубинчика, д. 13, 14, 15, 16, 17, 19; ул. Свободы, д. 18, 22, 24, 26, 28, 30, 32, 32а, 32б, 34, 36, 54, 56, 58, 60, 62, 64, 66, 68, 72, 81, 85, 85а, 87, 89, 91, 93, 95, 99, 101, 103, 105, 107, 107а, 112, 114, 118, 120; ул. Скосырева, д. 7, 9, 11; пер. Союзный, д. 2, 3, 4, 5, 6, 7, 9, 10, 11, 12, 13, 14, 15, 16, 17, 18, 19, 44; просп. Союзный, д. 1, 1а, 2, 2а, 2б, 2в, 2г, 3, 5, 5а, 6, 7, 7а, 8, 9, 9а, 10, 11, 12, 13, 14, 16, 18, 20; пер. Сталелитейный, д. 9, 15, 38, 40; ул. Старая Канава, д. 55, 57, 59, 61, 63, 65, 67; ул. Чайковского, д. 3, 4, 5а; пер. Шхунный, д. 1
14.	Муниципальное бюджетное общеобразовательное учреждение «Школа № 141»	ул. Боевых Дружин, д. 1, 3, 5, 5а, 7, 9, 11, 13; ул. Вождей Революции, д. 1, 2, 3, 4, 5, 6, 7, 7а, 8, 9, 10, 11, 12, 13, 14, 15, 16, 17, 18, 19, 20, 21, 22, 23, 24, 26, 28, 30, 32; ул. Исполкома, д. 7, 8, 9, 10, 11, 12, 13, 14; ул. Культуры, д. 7/1, 7/2, 9, 11/1, 11/2, 13, 15, 15а, 17, 19, 21; ул. Коперника, д. 2; ул. Новосоветская, д. 1, 2, 3, 4, 5, 6, 7, 9, 10, 12, 13, 14; ул. Пржевальского, д. 1, 2, 3, 4; ул. Римского-Корсакова, д. 17, 28, 31, 38, 39, 41, 42, 43, 44, 45, 47, 49, 53, 54, 86, 87; ул. Свирская, д. 1, 2, 3, 4, 5, 6, 7, 8, 9, 10, 11, 14, 15, 17, 18, 19, 20; ул. Судостроительная, д. 1, 2, 3, 4, 5, 6, 7, 8, 9, 10, 12, 24, 28; ул. Хмелева, д. 1, 2
15.	Муниципальное автономное общеобразовательное учреждение «Школа № 156 им. Б.И. Рябцева»	ул. Академика Вавилова, д. 1, 2, 3, 3а, 4, 6, 7, 8, 9, 10, 11, 13, 14, 15, 16, 17, 18, 20, 21, 22, 23, 24, 25, 26, 27, 28, 29, 30, 31, 32, 33, 34, 35, 36, 37, 38, 39, 40, 41, 43, 45, 47, 48, 50, 51, 52, 53, 55, 56, 59, 61, 63, 65, 67, 69, 110, 111, 112, 113, 114, 115, 116, 117, 118, 120, 122, 123, 124, 126, 128, 130, 132, 133, 134, 135, 136, 138, 139, 140, 142, 143, 143а, 144, 145, 146, 148, 149, 153, 161, 165, 169, 175, 177, 179, 181; ул. Алебастровая, д. 1, 2, 3, 4, 6, 7, 8, 9, 10, 12, 14, 16, 16б, 18, 20, 22, 23, 25, 26, 27, 28, 29, 30,
		31, 32, 34, 36, 38, 40, 42, 44, 46, 48, 51, 52, 53, 55, 56, 57, 58, 60, 61, 62, 64, 66; ул. Биробиджанская, д. 1, 2, 3, 6, 7, 8, 9, 10, 11, 12, 14, 15, 17, 18, 19, 20, 21, 22, 25, 27, 28, 31, 32, 35, 42, 43, 44, 45; ул. Волжская, д. 1, 1а, 2, 3, 4, 5, 6, 6а, 7, 7а, 8, 9, 10, 11, 12, 12а, 13, 13а, 14, 14а, 15, 15а, 15б, 16, 40, 40/1, 40/2, 42; ул. Выселочная, д. 1, 2, 4, 6, 8, 10, 12, 14, 18; ул. Заливная, д. 1, 2, 2а, 3, 4, 5, 7, 8, 9, 10, 11, 12, 14, 15, 16, 17, 18, 19, 20, 21, 21а, 22, 23, 25, 27, 29, 30, 32, 33, 35, 36, 37, 38, 39, 41, 42, 43, 44, 52, 53; ул. Землячки, д. 6А, 10, 11, 12, 13, 14, 15, 16, 17, 17а, 18, 19, 20а, 21, 21а, 21б, 22, 26, 27, 28, 30, 32, 33, 34, 35, 36, 37, 38, 39, 40, 41, 42, 43, 46, 47, 48, 49, 50, 51, 52, 54, 54Б, 55, 56, 57, 58, 58Б, 59, 60, 61, 62, 64, 65, 66, 68, 69, 70, 70а, 71, 72, 72а, 73, 74, 75, 76, 77, 78, 79, 80, 82, 83, 84, 85, 85а, 86, 87а, 88, 88В, 89, 91, 91а, 93, 94, 96, 97, 98, 99, 100, 103, 103а, 104, 106, 108, 112, 114, 118, 118а; пер. Керамический, д. 1, 2, 3, 4, 6, 7, 10, 11, 11а, 11б, 14, 16, 18; ул. Кима, д. 1, 2, 3, 5, 6, 7, 7а, 8, 10, 11, 12, 13, 14, 18, 19, 20, 21, 22, 23, 24, 25, 26, 27, 28, 29, 30, 33, 34, 35, 36, 38, 39, 41, 42, 42а, 44, 44а, 45, 46, 47, 48, 49, 50, 51, 52, 53, 54, 56, 58, 59, 60, 62, 62а, 63, 64, 65, 66, 67, 68, 69, 71а, 72, 73, 74, 75, 76, 78, 79, 79а, 81, 83а, 84, 85, 87, 90, 91, 92, 93, 94, 95, 96, 97, 98, 99, 101, 102, 103, 104, 105, 106, 107, 109, 110, 111, 112, 114, 115, 116а, 117, 119, 120, 121, 123, 123а, 124, 125, 126, 126а, 127, 128, 130а, 131, 132, 133, 134, 135, 137, 139, 140, 142, 143, 144, 145, 146, 148, 149, 151, 153, 155, 156, 157, 158, 159, 160, 161, 164, 165, 166, 167, 168а, 171, 173, 175, 176, 177, 178, 179, 181, 181а, 182, 183, 183а, 184, 186, 187, 188, 189, 189а, 191, 192, 193, 195, 196, 196а, 196б, 196в, 197, 198, 198а, 198б, 198в, 199, 200, 202, 204, 205, 206, 207, 209, 210, 212а, 213, 215, 216, 217, 218, 221, 222, 223, 225, 226, 227, 228, 229, 230, 232, 234а, 235, 236, 237, 238, 239, 240, 240а, 240б, 240в, 241, 243, 245, 246, 247, 250, 251, 252, 253, 254, 255, 257, 258, 259, 262, 264, 265, 267, 268, 269, 270, 272, 273, 274, 275, 276, 277, 278, 279, 280, 281, 282, 284, 284а, 285, 286, 287, 289, 292, 294, 296, 297, 298, 300, 301, 302, 303, 304, 305, 307, 309, 311, 313, 315, 317, 319, 327, 333а; ул. Кленовая, д. 1, 2, 5, 6, 7, 9, 10, 11; ул. Клинкерная, д. 2, 3, 4, 5, 6, 8, 10, 11, 12, 13а, 14, 15, 17, 18А, 19, 20, 20а, 23, 26, 27, 28, 29, 32, 33, 36, 37, 38, 39, 40, 44, 45, 46, 47, 48, 51, 52, 53, 54, 56, 58, 62, 63, 64, 67, 70, 73а, 74, 76, 79а, 80, 82, 83, 99, 156, 238; пер. Копосовский, д. 6, 7, 9, 10, 11, 12; ул. Котова, д. 1, 3, 4, 4а, 5, 6, 8, 9, 10, 11, 12, 13, 13а, 14, 15, 19, 27, 29, 31, 33, 35, 37, 38, 39, 41, 43, 45, 45А, 47; ул. Красная, д. 1, 2, 3, 4, 5, 6, 7, 8, 9, 10, 11, 12, 13, 14, 15, 16, 17, 18, 19; ул. Красносормовская, д. 1, 1а, 2, 2а, 3, 4, 4а, 5, 6, 6а, 7, 8, 8а, 9, 10, 10а, 11, 12, 12а, 13, 14, 14а, 15, 16, 16а, 17, 19, 21, 23, 25, 27, 29, 31; пер. Кровельный, д. 1, 3, 6, 7, 8, 9, 10, 11, 12, 13, 14, 15, 16, 17, 18, 21, 22; пер. Крутой, д. 2, 4, 5, 6, 7, 9, 11, 13, 15; ул. Лизы Чайкиной, д. 1, 2, 3, 4, 5, 6, 7, 8, 11, 12, 13, 14, 16, 18, 19, 20, 25, 27, 29, 31, 33; ул. Лунская, д. 1, 1а, 1б, 2, 4, 4а, 5, 5а, 5б, 5в, 5г, 5д, 5е, 6а, 7, 7а, 8, 9, 10, 11, 12, 13, 15, 16, 17, 18, 19, 20, 20а, 21, 21а, 22, 26, 28, 29, 30, 31, 32, 33, 35, 37, 38, 40, 41, 42, 43, 44, 45, 46, 47, 48, 49, 50, 51, 52, 55, 57, 61, 61а, 63, 65, 67, 69, 71, 71а, 73, 75, 77, 79, 81, 83, 85, 89, 91, 97, 99, 101, 105, 107, 109, 111, 113, 115, 117, 119, 120, 123, 137, 141; ул. Новосельская, д. 49, 51, 53, 55, 57, 59, 61, 65, 67, 69, 71, 71а, 107, 113, 119, 121, 123, 125, 129, 131, 137, 145, 147, 148, 149, 151, 153; ул. Новые Пески, д. 1, 1а, 1б, 2а, 2б, 3, 4а, 4б, 5, 6, 7а, 8, 8а, 9, 10, 11, 11а, 12, 12а, 13, 13а, 15, 16, 16а, 17, 18, 18а, 19а, 22, 23, 23а, 24, 25, 26, 26а, 27, 27а, 28, 28а, 29, 31, 31а, 32, 33, 34, 34а, 35, 35а, 35б, 36а, 37, 38, 39, 39а, 40, 41, 43, 43а, 44, 45а, 46, 47, 48, 49, 50, 50а, 51, 52, 53, 54, 55, 57, 58, 59, 59а, 60а, 61, 61а, 62, 63, 64, 65, 66, 68, 69, 70, 72, 72а, 75, 76, 77, 81, 82а, 83, 83а, 84, 85, 86, 87, 89, 90, 90а, 91, 92, 95, 97, 98, 99, 100, 101, 102, 105в, 106, 107, 111; ул. Новые Полянки, д. 1, 1а, 1б, 1в, 1г, 2, 3, 4, 5, 6, 7, 8, 9, 11, 12, 13, 14, 14а, 15, 16, 17, 18, 19, 20, 21, 22, 23, 24, 25, 26, 27, 28, 29, 30, 31, 32, 33, 34, 35, 36, 38, 39, 40, 41, 42, 43, 43а, 44, 45, 46, 48, 49, 49а, 50, 51, 52, 53, 55, 57, 61; пер. Общественный, д. 1, 3, 4а, 5а, 7, 9, 10, 12, 13, 13а, 15а, 17, 20, 21, 25; ул. Олега Кошевого, д. 1, 1а, 1б, 1в, 2, 2а, 3, 4, 5, 6, 7, 8, 10, 11, 12, 13, 14, 15, 16, 17, 19, 20, 22, 27, 29, 31; ул. Парашютистов, д. 1, 2, 4, 6а, 7, 7а, 8, 8а, 9, 10, 11, 11а, 12, 13, 14, 15, 16, 17, 19, 19а, 19В, 20, 21, 22, 24, 25, 26, 27, 28, 29, 30, 32, 35, 36, 37, 38, 39, 40, 41, 42, 43, 45, 46, 47, 48, 49, 50, 52, 53, 54, 56а, 58, 59, 66, 66А, 67, 69, 70, 70а, 72а, 71, 74, 76, 77, 82, 84, 86, 90, 96, 100, 102, 108, 112, 116, 124, 128, 132, 134; пер. Перова, д. 1, 1а, 2, 3, 4, 5, 7, 8, 9, 10, 11, 13, 14, 15, 19, 20, 21, 22, 23, 24, 25, 26, 27, 28, 29, 30, 31, 32, 33, 34, 35, 36, 37, 38, 39; ул. Планетная, д. 1, 1а, 2, 2а, 2б, 2в, 3, 3а, 4, 4а, 4б, 4в, 5, 5а, 6, 6а, 7, 7а, 8, 9, 9а, 10, 10а, 10б, 10в, 11, 11а, 12, 12а, 12б, 12в, 13, 14, 14а, 14б, 14в, 15, 15а, 16, 16а, 16б, 16в, 17, 17а, 18, 18а, 18б, 18в, 19, 19а, 20, 20а, 20в, 22, 22а, 22б, 22в, 24, 24а, 24в, 25, 25а, 26, 26а, 27, 28, 29, 30, 31, 32, 33, 33а, 34, 34а, 35, 35а, 35б, 36, 37, 38, 39; ул. Полянская, д. 1, 2, 3, 4, 5, 7, 8, 13, 14, 14а, 15, 16, 17, 18, 19, 20, 21, 22, 23, 24, 25, 26, 27, 28, 29, 30, 31, 32, 34, 35, 36, 37, 38, 39, 40, 41, 42, 43, 44, 45, 46, 47, 48, 49, 50, 51, 52, 53, 54, 55, 56, 57, 58, 59, 60, 61, 62, 63, 64, 66, 68, 70; ул. Ровная, д. 2, 3, 5, 6, 7, 10, 12, 13, 14, 16, 17, 19, 20, 21, 22, 23, 24, 25, 26, 28, 29, 30, 32, 33, 35, 36, 37, 38, 39, 40, 41, 43, 44, 46, 48, 50, 52, 54, 56, 58, 60; ул. Старые Пески, д. 1, 2, 3, 4, 5, 6, 7, 8, 9, 10, 11, 12, 13, 15; пер. Сокольнический, д. 1, 1а, 2, 2а, 3, 3а, 4, 5, 6, 7, 8, 9, 10, 11, 12, 13, 14, 15, 16, 17, 18, 19, 20, 23, 27, 29; ул. Трансформаторная, д. 1, 1б, 2, 2а, 3, 4, 5, 6, 7, 8, 9, 10, 11, 12, 14, 16, 19, 19а, 20, 22, 24, 25, 27, 29, 31, 38, 39, 41, 48, 55, 57, 58, 61, 63, 65, 68, 71, 86, 87, 91, 93, 127, 131, 133; ул. Узорная, д. 4, 5, 6, 8, 9, 12, 13, 14, 19, 20, 21а, 23, 28; ул. Унженская, д. 1, 2, 3, 4, 5, 6, 6а, 7, 8, 9, 10, 11, 12, 13, 14, 15, 16, 17, 18, 20, 21, 23, 24, 25, 26, 27, 28, 30, 31, 35, 37; пер. Футбольный, д. 5, 6, 7, 8, 9, 11; ул. Якова Шишкина, д. 1, 2, 3, 5, 6, 7, 8, 9, 10, 11, 12, 13, 14а, 15, 16, 18, 18а, 20, 21, 21а, 22, 23, 24, 25, 26, 28, 29, 30, 31, 32, 35, 36, 37, 38, 39, 41, 51, 53а, 55, 55а, 55б, 57, 58, 59, 60, 61, 63, 68, 69, 70, 71, 72, 73, 79; ул. Ясная, д. 1, 2, 3, 4, 5, 6, 7, 8, 9, 10, 11, 12, 13, 14, 15, 16, 17, 18, 19, 20, 21, 22, 23, 24, 25, 25а, 26, 26а, 27, 28, 28а, 29, 29а, 30, 30а, 31, 32, 33, 34 1 линия, д. 43, 45, 47, 49, 51, 53, 55, 57, 61, 65; 2 линия, д. 35, 37, 39, 41, 43, 44, 46, 47, 48, 49, 50, 51, 52, 53, 55, 56, 57, 58, 60, 62, 67, 68; ул. Александра Невского, д. 1, 3, 4, 5, 6, 7, 8, 10, 11, 13, 14, 15, 16, 17, 18, 19, 20, 21, 23, 24, 25, 26, 27, 28, 29, 31, 32, 37, 40, 42, 43, 44, 45, 47, 48, 49, 51, 54, 55, 56, 57, 58, 59, 62, 62а, 63, 64, 65; ул. Андреева, д. 1, 1а, 2, 2а, 3, 4, 5, 6, 7а, 8, 9, 10, 11, 11а, 13, 14, 16а, 17, 17а, 18а, 19, 20, 21, 22, 23, 24, 25, 26, 27, 28, 29, 31, 33, 35, 37, 38, 40, 41, 43, 44, 45, 47, 49, 51, 51а, 55, 55а, 56, 57а; ул. Беринга, д. 1, 1а, 1б, 2, 3а, 3/1, 3/2, 4, 4а, 5, 6, 6а, 8/1, 8/2, 9, 10/1, 10/2, 12, 13, 14, 15, 16, 17, 18, 19, 20, 21, 22, 23, 24, 25, 26, 27, 28, 29, 30, 31; ул. Богатырская, д. 1, 1а, 2, 2а, 2б, 3, 4, 6, 8, 10, 12, 14, 15, 16, 17, 18, 19, 22/1, 22/2, 23, 24, 26, 27, 28, 29, 31, 33, 35; ул. Боровая, д. 1, 2, 3, 4, 5, 6, 7, 8, 9, 12, 13, 15, 16, 18, 20, 21, 23, 24, 25, 26, 27, 28, 29, 30, 32, 35, 41; ул. Добровольцев, д. 1, 3, 7, 8, 10, 11, 12, 13, 14, 14а, 15, 16, 17, 18, 19, 20, 21, 22, 23, 24, 25, 26, 27, 28, 29, 30, 31, 33, 35, 36, 38, 39, 40, 42, 43, 44, 45, 46, 48, 49, 51, 52; ул. Дубравная, д. 5, 6, 7, 8, 9, 10, 11, 12, 13, 14, 15, 16, 17; 1 линия, д. 1, 2, 3, 4; 2 линия, д. 1, 2, 3, 4; 3 линия, д. 1, 2, 3, 4; 4 линия, д. 1, 2, 3; 5 линия, д. 1, 2; 6 линия, д. 1, 2, 3, 4; 7 линия, д. 1, 2, 3, 4; 8 линия, д. 1, 2, 3, 4; 9 линия, д. 1, 2, 3, 4; 10 линия, д. 1, 2, 3, 4; 11 линия, д. 1, 2, 4; ул. Заболотная, д. 1, 2, 3, 4, 5, 6, 7, 8, 9, 10, 11, 12, 13а, 14, 15, 15а, 16, 20, 21, 24, 24б, 25а, 26, 28; ул. Земледельческая, д. 1, 2, 3, 4, 5, 6, 10, 10а, 11, 13, 15, 16, 17, 20а, 21, 23, 24, 25, 26, 27, 28, 28а, 29, 30, 31, 32, 33а, 34, 35, 35а, 36, 37, 38, 38а, 39, 40, 41, 42, 44, 48, 48а, 48б, 50, 50а, 50б, 54; ул. Землячки, д. 1, 2, 3, 4, 5, 6, 7, 7а, 8, 9; ул. Конноармейская, д. 1, 3, 5, 6, 7, 8, 9, 10, 11, 12, 13, 14, 15, 16, 17, 18, 19, 20, 21, 22, 23, 24, 25, 27, 28, 29, 30, 31, 32, 33, 34, 35, 36, 37, 38, 39, 40, 41, 43, 45, 46, 47, 48, 49, 50, 51, 53, 55, 57, 58, 59, 60, 62, 63, 71; ул. Красногорская, д. 1, 2, 3, 4, 6, 7, 8, 9, 10, 12, 14, 15, 16, 17, 17а, 18, 19, 20, 21, 22, 23, 24, 25, 26, 27, 28, 29, 30, 31, 32, 34, 36, 38, 38а, 39, 40, 41, 42, 43, 44, 45а, 46, 47, 48, 49, 51, 52, 53, 54, 55, 56, 57, 58, 59, 62, 63, 64, 65, 66, 68, 69, 70, 71, 72, 73, 74, 74а, 75, 77, 79, 81; ул. Краснодарская, д. 2, 3, 4, 5, 6, 8, 9, 12, 13, 14, 15, 16, 17, 18, 19, 20, 21, 22, 24, 25, 26, 28, 30, 32, 34, 36, 38, 40, 42, 44, 46, 48, 50, 52, 54, 56, 58, 60, 62, 66, 68, 71, 72; ул. Ложкарная, д. 3, 4, 5, 6, 9, 10, 14, 15, 16, 17, 19, 22, 25, 26, 30, 30а, 32, 34, 36, 37, 38, 39, 40, 42, 43, 44, 47; ул. Ляпина, д. 2, 3, 4, 5, 6, 8, 9, 10, 11, 12, 14, 16, 17, 18, 20, 21, 22, 23, 24; ул. Марины Расковой, д. 30, 32, 34, 36, 38, 40, 42, 44; ул. Меднолитейная, д. 1, 2, 2а, 3, 4а, 5, 6, 6а, 7, 8, 8а, 9, 9а, 10, 10а, 10б, 11, 12, 12а, 13, 14, 14а, 15, 16, 16а, 17, 18а, 19, 20, 20а, 21, 22, 22а, 23, 24а, 25, 27, 29, 30, 30а, 31, 32, 33, 34, 35, 36, 37, 39, 40, 40а, 41, 42, 43, 44, 45, 46, 47, 51, 52, 52а, 53, 54, 55, 57а, 59, 60, 62; ул. Метро, д. 1, 3, 4, 5, 6, 7, 8, 8а, 9, 10, 11, 11а, 12, 14, 15, 15а, 16, 17, 18, 19, 20, 21, 21а, 21б, 22, 23, 24, 24а, 25, 28, 30, 32, 34, 34а, 36, 38, 38а, 40; ул. Минеральная, д. 1, 2, 3, 4, 6, 7, 8, 9, 10, 11, 12, 13, 14, 15, 16, 17, 18, 19, 20, 21, 22, 23, 25, 27, 29; ул. Мунина, д. 1, 2, 3, 4/1, 4/2, 5, 6/1, 6/2, 7, 8/1, 8/2, 9, 11, 12/1, 12/2, 13, 14/1, 14/2, 15, 16/1, 16/2, 17, 18/1, 18/2, 19/1, 19/2, 20, 21/1, 21/2, 22, 23, 24, 25, 26, 27, 28, 29, 30, 31, 32, 33, 34, 35, 36, 37, 39, 41, 43, 45, 47, 49, 51; ул. Озерная, 1 линия, д. 1, 2, 3, 4; 2 линия, д. 1, 2, 3; 4 линия, д. 1, 3; 5 линия, д. 1, 2, 3, 4; 6 линия, д. 1, 2, 3, 4, 5; 7 линия, д. 1, 2, 3, 4, 5, 6, 7; ул. Полесская, д. 6, 7, 8, 9, 10, 11, 12, 13, 14, 15, 18, 19, 20, 21, 22; ул. Ползунова, д. 1, 1а, 2, 2а, 3, 3а, 4, 4а, 5а, 6, 7, 8, 9, 9а, 10, 11, 11а, 11б, 12, 13, 13а, 13б, 13в, 14, 15, 15а, 15б, 16, 17, 17а, 18, 19, 19а, 20, 21, 22, 23, 23а, 24, 25, 25а, 26, 27, 27а, 28, 29, 29а, 30, 31, 32, 33, 33а, 34, 35, 36, 38, 38а, 39, 40, 41, 41а, 42, 43, 43а, 44, 45, 45а, 46, 47, 48, 49, 50, 51, 52, 54, 55, 57, 59, 61, 63, 65, 67, 69;

		ул. Рябиновая, д. 4, 5, 7, 21, 24, 25; ул. Светлая, д. 1, 2, 3, 4, 5, 6, 7, 8, 9, 10, 11, 13, 14, 15, 16, 17, 18, 19, 21, 23, 24, 25, 26, 27, 28, 29, 31, 32, 33, 34, 35, 36, 37, 39, 40, 41, 42, 43, 44, 45, 46, 47, 48, 49, 50, 51, 52, 53, 54, 56, 60, 62, 62а, 64, 66, 68, 70, 72, 74, 76; ул. Стекольная, д. 1, 2а, 3, 4, 5, 6, 7, 8, 9, 10, 10а, 11, 12, 13, 14, 16, 17, 17Б, 18, 19, 19а, 20, 21, 21а, 22, 23, 24, 26, 28, 29; ул. Судовая, д. 1, 2, 3, 4, 6, 8, 12, 14, 16, 18, 26, 30, 32, 34, 37, 38, 40, 41; ул. Танкистов, д. 27, 31, 37, 39/1, 39/2, 41, 43/1, 43/2, 45; ул. Ужгородская, д. 1, 1а, 2, 3, 4, 5, 6, 6а, 7, 8, 8а, 9, 10, 11, 12, 12а, 13, 14, 14а, 15, 16, 17, 18, 18а, 19, 20а, 22, 22а, 23, 24, 24а, 25, 26, 27, 28, 29, 30, 30а, 32, 33, 34, 34а, 35, 36, 36а, 37, 38, 38а, 39, 40, 41, 42, 42а, 43, 43а, 44, 44а, 46, 48, 48а, 50, 50а, 51, 52, 52а, 53, 55, 56, 58, 58а, 59, 60, 61, 62, 63, 64, 64а, 65, 66, 66а, 68, 68а, 69, 70, 70Б, 71, 72, 72а, 73, 74, 75, 76, 77, 78, 78а, 79, 80, 81, 82, 82а, 83, 84, 85, 87; ул. Храмова, д. 1, 2/1, 2/2, 3, 4, 5, 6, 7, 8, 9, 10, 11, 12, 13; ул. Цилиндровая, д. 1, 2, 3, 5, 6, 7, 8, 9, 11, 12, 13, 14, 15, 16, 17, 19, 20, 21, 22, 24, 25, 26, 27, 28, 29, 30, 31, 32, 34, 35, 36, 37, 41, 41б, 41в, 42, 44, 46, 47; СПК Сокол-2, д.6/4
16.	Муниципальное автономное общеобразовательное учреждение «Школа с углубленным изучением отдельных предметов № 183 имени Р. Алексеева»	ул. Белозерская, д. 1, 2, 3, 5, 6; ул. Большевистская, д. 1, 2, 3, 4, 5, 6, 7, 9, 10, 11, 12, 13, 14, 15, 16, 17, 18, 19, 20, 21, 22, 23, 24, 25, 26, 27, 29, 31; ул. Калашникова, д. 3, 6, 7, 9, 9а, 11, 12, 13, 14, 16, 20, 22, 24, 26; ул. Карпинского, д. 13, 15, 17, 19, 21, 23, 25, 27, 30, 31, 32, 33, 34, 35, 36, 37, 39, 40, 41, 42, 46, 48, 50, 52; ул. Коминтерна, д. 47, 99, 158, 160, 162; ул. Труда, д. 14; ул. Энгельса, д. 1, 2, 3а, 4, 5, 6, 7, 8, 9, 10, 11, 12, 13, 14, 15, 16, 17, 18, 19, 20, 21, 22, 23, 24, 28, 29, 30 бул. Юбилейный, д. 2, 4, 6, 8

АДМИНИСТРАЦИЯ ГОРОДА НИЖНЕГО НОВГОРОДА
ПОСТАНОВЛЕНИЕ от 18.07.2023 № 4831
О правилах использования водных объектов, расположенных на территории городского округа город Нижний Новгород, для личных и бытовых нужд и отмене постановления администрации города Нижнего Новгорода от 09.08.2007 № 3593

В соответствии со статьями 6, 27 Водного кодекса Российской Федерации, статьей 16 Федерального закона от 06.10.2003 № 131-ФЗ «Об общих принципах организации местного самоуправления в Российской Федерации», статьями 43, 52 Устава города Нижнего Новгорода администрация города Нижнего Новгорода **постановляет:**

1. Установить Правила использования водных объектов, расположенных на территории городского округа город Нижний Новгород, для личных и бытовых нужд.
2. Отменить постановление администрации города Нижнего Новгорода от 09.08.2007 № 3593 «О правилах использования водных объектов на территории города Нижнего Новгорода».
3. Управлению информационной политики администрации города Нижнего Новгорода обеспечить опубликование настоящего постановления в официальном печатном средстве массовой информации – газете «День города. Нижний Новгород».
4. Юридическому департаменту администрации города Нижнего Новгорода (Витушкина Т.А.) обеспечить размещение на официальном сайте администрации города Нижнего Новгорода в информационно-телекоммуникационной сети «Интернет» настоящего постановления.

Исполняющий полномочия главы города Д.А.Скалкин

ПРИЛОЖЕНИЕ
к постановлению администрации города
от 18.07.2023 № 4831

Правила использования водных объектов,
расположенных на территории городского округа город Нижний Новгород, для личных и бытовых нужд (далее – Правила)

1. Общие положения

1.1.Настоящие Правила разработаны в соответствии с Водным кодексом Российской Федерации, Федеральным законом от 06.10.2003 № 131-ФЗ «Об общих принципах организации местного самоуправления в Российской Федерации» и устанавливают условия и требования, предъявляемые к использованию водных объектов общего пользования для личных и бытовых нужд, обеспечению безопасности людей в местах организованного купания, местах массового отдыха населения, туризма, обеспечению мер по надлежащему использованию водных объектов общего пользования, информированию населения об ограничениях водопользования на водных объектах общего пользования и обязательны для исполнения физическими и юридическими лицами на территории города Нижнего Новгорода.

1.2.Основные термины и понятия.

В настоящих Правилах отдельные термины и понятия имеют следующее значение:

береговая полоса – полоса земли вдоль береговой линии водного объекта общего пользования, предназначенная для общего пользования. Ширина береговой полосы водных объектов общего пользования составляет двадцать метров, за исключением береговой полосы каналов, а также рек и ручьев, протяженность которых от истока до устья не более чем десять километров. Ширина береговой полосы каналов, а также рек и ручьев, протяженность которых от истока до устья не более чем десять километров, составляет пять метров;

береговая линия – граница водного объекта, местоположение которой определяется в порядке, установленном Правительством Российской Федерации;

водный объект общего пользования – поверхностный водный объект, находящийся в государственной или муниципальной собственности, доступный для бесплатного использования гражданами для удовлетворения личных и бытовых нужд, если иное не предусмотрено Водным кодексом Российской Федерации;

водопользователь – физическое лицо или юридическое лицо, которым предоставлено право пользования водным объектом;

прибрежная защитная полоса – часть территории водоохранной зоны водного объекта, которая непосредственно примыкает к береговой линии водного объекта и на территории которой вводятся дополнительные ограничения хозяйственной и иной деятельности;

охрана водных объектов – система мероприятий, направленных на сохранение и восстановление водных объектов;

поверхностные водные объекты – водные объекты, состоящие из поверхностных вод и покрытых ими земель в пределах береговой линии;

личные и бытовые нужды – удовлетворение существующих потребностей граждан, не связанных с осуществлением предпринимательской деятельности и извлечением прибыли, путем использования ресурсов водных объектов общего пользования, в том числе:

плавание и причаливание плавучих средств, в том числе маломерных судов, находящихся в частной собственности физических лиц и не используемых для осуществления предпринимательской деятельности;

любительское рыболовство, охота;

полив садовых, огородных, дачных земельных участков, предоставленных или приобретенных для ведения личного подсобного хозяйства, а также водопой скота, проведение работ по уходу за сельскохозяйственными и домашними животными;

купание;

отдых, туризм, спорт (рекреационные цели);

питьевое водоснабжение;

удовлетворение иных личных и бытовых нужд;

использование водных объектов (водопользование) – использование различными способами водных объектов для удовлетворения потребностей Российской Федерации, субъектов Российской Федерации, муниципальных образований, физических лиц, юридических лиц;

сточные воды – дождевые, талые, инфильтрационные, поливомоечные, дренажные воды, сточные воды централизованной системы водоотведения и другие воды, отведение (сброс) которых в водные объекты осуществляется после их использования или сток которых осуществляется с водосборной площади;

любительское рыболовство – деятельность по добыче (вылову) водных биологических ресурсов, осуществляемая гражданами в целях удовлетворения личных потребностей, а также при проведении официальных физкультурных мероприятий и спортивных мероприятий.

1.3. Поверхностные водные объекты, находящиеся в государственной или муниципальной собственности, являются водными объектами общего пользования, то есть общедоступными водными объектами, если иное не предусмотрено действующим законодательством Российской Федерации.

2. Использование водных объектов общего пользования для личных и бытовых нужд

2.1. При использовании водных объектов общего пользования граждане вправе:

2.1.1. Иметь доступ к водным объектам общего пользования и бесплатно использовать их для личных и бытовых нужд, если иное не предусмотрено законодательством Российской Федерации.

2.1.2. Пользоваться (без использования механических транспортных средств) береговой полосой водных объектов общего пользования для передвижения и пребывания около них, в том числе для осуществления любительского рыболовства и причаливания плавучих средств.

2.1.3. Получать информацию о состоянии водных объектов общего пользования, необходимую для осуществления их безопасного использования.

2.1.4. Осуществлять иные права, предусмотренные действующим законодательством Российской Федерации.

2.2. Граждане при использовании водных объектов общего пользования обязаны:

2.2.1. Соблюдать требования, установленные законодательством в области охраны окружающей среды, в том числе о санитарно-эпидемиологическом благополучии населения, о водных биоресурсах, и иных нормативных правовых актов в указанных сферах, а также настоящих Правил.

2.2.2. Рационально использовать водные объекты общего пользования, соблюдать условия и ограничения водопользования, установленные законодательством и настоящими Правилами.

2.2.3. Выполнять предписания должностных лиц, осуществляющих государственный контроль и надзор за использованием и охраной водных объектов, а также должностных лиц, уполномоченных органами местного самоуправления, выданные в пределах их компетенции.

2.2.4. Не допускать ухудшения качества воды водоемов, среды обитания объектов животного и растительного мира, а также нанесения ущерба хозяйственным и иным объектам.

2.2.5. Не допускать уничтожения или повреждения почвенного покрова и объектов животного и растительного мира на берегах водоемов.

2.2.6. Соблюдать правила пожарной безопасности, принимать меры по недопущению аварийных ситуаций, влияющих на состояние водных объектов и береговой полосы.

2.2.7. Соблюдать другие требования, установленные законодательством Российской Федерации и Нижегородской области.

2.3. На водных объектах общего пользования запрещается:

2.3.1. Купаться в местах, где выставлены щиты (аншлаги) с предупреждающими и запрещающими знаками и надписями.

2.3.2. Заплывать за буйки, обозначающие границы плавания.

2.3.3. Подплывать к моторным, парусным судам, весельным лодкам и другим плывучим средствам.

2.3.4. Прыгать с катеров, лодок, причалов, других не приспособленных для этих целей сооружений в воду.

2.3.5. Играть с мячом и в спортивные игры в неотведенных для этих целей местах, а также допускать в воде действия, связанные с нырянием и захватом купающихся.

2.3.6. Купаться в состоянии алкогольного, наркотического опьянения.

2.3.7. Находиться с собаками и другими животными в местах, оборудованных для купания.

2.3.8. Стирать белье и купать животных в местах, отведенных для купания, и выше по течению до 500 метров.

2.3.9. Осуществлять заправку топливом, мойку и ремонт автомобилей и других машин и механизмов в пределах береговой полосы водных объектов общего пользования.

2.3.10. Осуществлять сброс мусора с плавучих средств, водного транспорта, а также утечку и слив нефтепродуктов, других опасных веществ.

2.3.11. Организовывать свалки и складирование бытовых, строительных отходов на береговой полосе.

2.3.12. Забор водных ресурсов для целей питьевого и хозяйственно-бытового водоснабжения в случаях установления ограничения или запрета в пользовании водным объектом.

2.3.13. Занятие береговой полосы водного объекта общего пользования, а также размещение в ее пределах устройств и сооружений, ограничивающих свободный доступ к водному объекту.

2.3.14. Снятие, самовольная установка, повреждение оборудования и средств обозначения участков водных объектов, информационных и ограничительных знаков или иных предупредительных щитов.

2.3.15. Создание препятствий водопользователям, осуществляющим пользование водным объектом общего пользования на основаниях и в порядке, предусмотренном водным законодательством, ограничение их прав, а также создание помех и опасности для судоходства и людей.

2.3.16. Сброс сточных и (или) дренажных вод с нарушением требований, установленных действующим законодательством Российской Федерации.

2.3.17. Распашка земель в границах прибрежных защитных полос.

2.3.18. Производить выпас сельскохозяйственных животных, осуществлять сенокошение без соответствующих разрешений на береговой полосе водных объектов.

2.3.19. Применение источников загрязнения, засорения и истощения водных объектов, расположенных в пределах территории приусадебных, дачных, садово-огородных участков.

2.3.20. Движение и стоянка автотранспортных средств (кроме автомобилей специального назначения) в пределах береговой полосы водного объекта общего пользования, за исключением их движения по дорогам и стоянки на дорогах и в специально оборудованных местах, имеющих твердое покрытие.

2.3.21. Осуществлять передвижение (в том числе с помощью техники) по льду водоемов с нарушением правил безопасности на льду.

2.3.22. Совершение иных действий, угрожающих жизни и здоровью людей, нарушающих права и законные интересы других лиц или наносящих вред окружающей природной среде.

2.4. На водных объектах могут быть установлены иные запреты в случаях, предусмотренных законодательством Российской Федерации и Нижегородской области.

2.5. Использование водных объектов общего пользования водопользователями для целей, не связанных с удовлетворением личных и бытовых нужд, осуществляется на основании договоров водопользования или решений о предоставлении водных объектов в пользование, если иное не предусмотрено Водным кодексом Российской Федерации.

3. Информирование населения об ограничениях использования водных объектов общего пользования для личных и бытовых нужд

3.1.Предоставление гражданам информации об ограничениях водопользования на водных объектах общего пользования, расположенных на территории города Нижнего Новгорода, обеспечивается населению органами местного самоуправления через средства массовой информации, посредством специальных информационных знаков, устанавливаемых вдоль берегов водных объектов, иными способами.

3.2.Гражданам рекомендуется информировать органы местного самоуправления об авариях и иных чрезвычайных ситуациях на водных объектах, расположенных на территории города Нижнего Новгорода.

АДМИНИСТРАЦИЯ ГОРОДА НИЖНЕГО НОВГОРОДА
ПОСТАНОВЛЕНИЕ от 18.07.2023 № 4866
О внесении изменений в постановление администрации города Нижнего Новгорода от 06.07.2018 № 1633

На основании статьи 52 Устава города Нижнего Новгорода администрация города Нижнего Новгорода **постановляет**:

1. Внести в приложение № 2 к постановлению администрации города Нижнего Новгорода от 06.07.2018 № 1633 «О реализации постановления Правительства Российской Федерации от 09.07.2016 № 649» следующие изменения:

1.1. Исключить из состава муниципальной комиссии по обследованию жилых помещений инвалидов и общего имущества в многоквартирных домах, в которых проживают инвалиды, входящих в состав муниципального и частного жилищного фонда, в целях их приспособления с учетом потребностей инвалидов и обеспечения условий их доступности для инвалидов на территории города Нижнего Новгорода (далее – Состав муниципальной комиссии) Сивохина Дмитрия Геннадьевича, Левину Елену Юрьевну, Рыболовлева Алексея Александровича.

1.2. Включить в Состав муниципальной комиссии:

Зайцева Алексея Владимировича – первого заместителя главы администрации Сормовского района города Нижнего Новгорода, член комиссии.

1.3. Наименование должности Богомоловой Е. А. изложить в следующей редакции: «заместитель главы администрации района, начальник управления жилищного фонда, инженерной инфраструктуры и реализации жилищной политики администрации Нижегородского района города Нижнего Новгорода», член комиссии.

2. Управлению информационной политики администрации города Нижнего Новгорода обеспечить опубликование настоящего постановления в официальном печатном средстве массовой информации – газете «День города. Нижний Новгород».

3. Юридическому департаменту администрации города Нижнего Новгорода (Витушкина Т.А.) обеспечить размещение настоящего постановления на официальном сайте администрации города Нижнего Новгорода в информационно-телекоммуникационной сети «Интернет».

4. Контроль за исполнением постановления возложить на первого заместителя главы администрации города Нижнего Новгорода Скалкина Д.А.

Исполняющий полномочия глава города Д.А.Скалкин

АДМИНИСТРАЦИЯ ГОРОДА НИЖНЕГО НОВГОРОДА
ПОСТАНОВЛЕНИЕ от 18.07.2023 № 4867
О внесении изменений в постановление администрации города Нижнего Новгорода от 16.05.2022 № 2114

В соответствии с решением городской Думы города Нижнего Новгорода от 26.10.2011 № 146 «О Положении о порядке принятия решений об установлении тарифов на услуги муниципальных предприятий и учреждений» и статьями 43 и 52 Устава города Нижнего Новгорода администрация города Нижнего Новгорода **постановляет:**

1. Внести в постановление администрации города Нижнего Новгорода от 16.05.2022 № 2114 «Об установлении тарифов на платные услуги по реализации дополнительных общеобразовательных программ, оказываемые муниципальным бюджетным учреждением дополнительного образования «Детская школа искусств имени Арама Ильича Хачатуряна» следующие изменения:

1.1. Заменить в заголовке, пункте 1 постановления и в наименовании приложения к постановлению слова «на платные услуги по реализации дополнительных общеобразовательных программ» словами «на платные услуги по реализации дополнительных общеобразовательных программ и платные услуги».

1.2. Считать таблицу приложения к постановлению таблицей № 1.

1.3. Дополнить приложение к постановлению таблицей № 2 следующего содержания:

« Таблица № 2

№ п/п	Наименование услуг	Тариф за один месяц, руб.
1	Прокат музыкальных инструментов (баян)	239,00
2	Прокат музыкальных инструментов (домра)	298,00
3	Прокат музыкальных инструментов (виолончель)	251,00
4	Прокат музыкальных инструментов (гитара)	151,00
5	Прокат музыкальных инструментов (кларнет)	217,00
6	Прокат музыкальных инструментов (саксофон)	275,00
7	Прокат музыкальных инструментов (скрипка)	134,00
8	Прокат музыкальных инструментов (труба)	264,00
9	Прокат музыкальных инструментов (туба)	250,00
10	Прокат музыкальных инструментов (флейта)	201,00

».

2. Управлению информационной политики администрации города Нижнего Новгорода обеспечить опубликование настоящего постановления в официальном печатном средстве массовой информации – газете «День города. Нижний Новгород».

3. Юридическому департаменту администрации города Нижнего Новгорода (Витушкина Т.А.) обеспечить размещение настоящего постановления на официальном сайте администрации города Нижнего Новгорода в информационно-телекоммуникационной сети «Интернет».

4. Настоящее постановление вступает в силу с 1 сентября 2023 года.

5. Контроль за исполнением постановления возложить на заместителя главы администрации города Нижнего Новгорода Стрельцова Л.Н.

Исполняющий полномочия главы города Д.А.Скалкин

АДМИНИСТРАЦИЯ ГОРОДА НИЖНЕГО НОВГОРОДА
ПОСТАНОВЛЕНИЕ от 18.07.2023 № 4905
О внесении изменений в постановление администрации города Нижнего Новгорода от 06.07.2023 № 4456

В соответствии со статьей 52 Устава города Нижнего Новгорода администрация города Нижнего Новгорода **постановляет**:

1. Внести в Порядок предоставления единовременной денежной выплаты гражданам, заключившим контракт о добровольном содействии в выполнении задач, возложенных на Вооруженные Силы Российской Федерации, утвержденный постановлением администрации города Нижнего Новгорода от 06.07.2023 № 4456 «Об утверждении порядка предоставления единовременной денежной выплаты гражданам, заключившим контракт о добровольном содействии в выполнении задач, возложенных на Вооруженные Силы Российской Федерации», (далее – Порядок) следующие изменения:

1.1. Пункт 1 Порядка изложить в следующей редакции:

«1. Под гражданами, заключившими контракт о добровольном содействии в выполнении задач, возложенных на Вооруженные Силы Российской Федерации, понимаются граждане, заключившие контракт о прохождении военной службы в Вооруженных Силах Российской Федерации с Министерством Обороны Российской Федерации через пункт отбора на военную службу по контракту (1 разряда) по Нижегородской области в целях участия в специальной военной операции.

Дополнительная мера социальной поддержки в виде единовременной денежной выплаты (далее – единовременная выплата) гражданам, заключившим, начиная с 1 июля 2023 года, контракт о прохождении военной службы (далее – Контракт) предоставляется гражданам, которые зарегистрированы по месту жительства на территории города Нижнего Новгорода (далее – контрактники).

Единовременная выплата предоставляется в размере 50000 рублей (пятьдесят тысяч рублей), выплачивается единовременно и однократно.».

1.2. Пункт 2 Порядка изложить в следующей редакции:

«2. Для получения единовременной выплаты в департамент по социальной политике администрации города Нижнего Новгорода (далее – департамент) направляется заявление о предоставлении единовременной выплаты, составленное по форме в соответствии с приложением к настоящему Порядку (далее – заявление).

Заявление направляется в департамент в период с даты заключения контракта до истечения 3-х месяцев со дня его окончания.

В заявлении указываются:

фамилия, имя, отчество контрактника;

сведения о документе, удостоверяющем личность контрактника (вид, дата выдачи, реквизиты);

дата рождения контрактника (дд.мм.гггг);

адрес места регистрации по месту жительства контрактника;

счет, открытый контрактнику в кредитной организации;

военный комиссариат по месту заключения контракта;

способ уведомления о принятом решении о предоставлении единовременной выплаты контрактнику;

согласие на обработку персональных данных.

При обращении заявитель предъявляет документ, удостоверяющий личность.

Дополнительно к заявлению прилагаются:

документ, подтверждающий заключение, начиная с 1 июля 2023 года, Контракта;

справка согласно приложению к настоящему постановлению;

копия паспорта контрактника со страницей, подтверждающей его регистрацию по месту жительства на территории города Нижнего Новгорода;

банковские реквизиты контрактника для перечисления единовременной выплаты.

Заявление с пакетом документов о предоставлении единовременной выплаты от имени контрактника вправе подать совершеннолетний член его семьи.

В случае подачи заявления членом семьи контрактника, заявитель предъявляет документ, удостоверяющий личность, и документ, подтверждающий степень его родства с контрактником. Копии указанных документов прилагаются к заявлению.».

1.3. Пункт 3 Порядка изложить в следующей редакции.

«3. В случае отсутствия справки, указанной в пункте 2 настоящего Порядка, департамент в течение 3-х рабочих дней со дня поступления заявления и документов, направляет запрос в Федеральное казенное учреждение «Военный комиссариат Нижегородской области» (далее – военный комиссариат) о подтверждении сведений о выполнении, начиная с 1 июля 2023 года, Контракта.».

1.4. Приложение к Порядку считать приложением № 1 к Порядку.

1.5. Приложение к настоящему постановлению считать приложением № 2 к Порядку.

2. Управлению информационной политики администрации города Нижнего Новгорода обеспечить опубликование настоящего постановления в официальном печатном средстве массовой информации – газете «День города. Нижний Новгород».

3. Юридическому департаменту администрации города Нижнего Новгорода (Витушкина Т.А.) обеспечить размещение настоящего постановления на официальном сайте администрации города Нижнего Новгорода в информационной телекоммуникационной сети «Интернет».

4. Контроль за исполнением настоящего постановления возложить на заместителя главы администрации города Нижнего Новгорода Стрельцова Л.Н.

Исполняющий полномочия главы города Д.А.Скалкин

ПРИЛОЖЕНИЕ
к постановлению администрации города от 18.07.2023 № 4905
ПРИЛОЖЕНИЕ № 2
к Порядку
Угловой штамп
Дата _____ № _____
выдачи справки

СПРАВКА

Дана в том, что _____
(фамилия, имя, отчество контрактника)

Документ удостоверяющий личность (паспорт): серия _____ номер _____ кем, когда выдан_____

Заключил_____ 202____ года Контракт с Министерством обороны Российской Федерации через пункт отбора на военную службу по контракту (1 разряда) по Нижегородской области в целях участия в СВО сроком на _____

Зачислен в списки войсковой части № _____ дата _____

Основание выдачи справки _____

Наименование должности: _____

подпись_____ _____
расшифровка подписи

М.П.

АДМИНИСТРАЦИЯ ГОРОДА НИЖНЕГО НОВГОРОДА
ПОСТАНОВЛЕНИЕ от 19.07.2023 № 4952
О внесении изменений в постановление администрации города Нижнего Новгорода от 15.05.2013 № 1686

В соответствии со статьей 52 Устава города Нижнего Новгорода, на основании требования прокуратуры города Нижнего Новгорода от 23.06.2023 № 2-6/1-2023 администрация города Нижнего Новгорода **постановляет**:

1. Внести в порядок предоставления материальной помощи гражданам города Нижнего Новгорода, находящимся в трудной жизненной ситуации, на восстановление, ремонт жилого помещения и строительство пристроя к жилому дому на условиях софинансирования расходов, утвержденный постановлением администрации города Нижнего Новгорода от 15.05.2013 № 1686 «О порядке предоставления материальной помощи гражданам города Нижнего Новгорода, находящимся в трудной жизненной ситуации, на восстановление, ремонт жилого помещения и строительство пристроя к жилому дому на условиях софинансирования расходов», (далее – Порядок) следующие изменения:

1.1. В пункте 3.1 после слов «по резолюции главы города Нижнего Новгорода о рассмотрении» дополнить словом «Комиссией».

1.2. В абзаце третьем пункта 3.5 после слов «департамент по социальной политике администрации города Нижнего Новгорода,» дополнить словами «содержащее характеристику заявителя и описание его трудной жизненной ситуации и затруднительного материального положения.».

2. Управлению информационной политики администрации города Нижнего Новгорода обеспечить опубликование настоящего постановления в официальном печатном средстве массовой информации – газете «День города. Нижний Новгород».

3. Юридическому департаменту администрации города Нижнего Новгорода (Витушкина Т.А.) обеспечить размещение настоящего постановления на официальном сайте администрации города Нижнего Новгорода в информационной – телекоммуникационной сети «Интернет».

4. Контроль за исполнением настоящего постановления возложить на заместителя главы администрации города Нижнего Новгорода Стрельцова Л.Н.

Исполняющий полномочия главы города Д.А.Скалкин

АДМИНИСТРАЦИЯ ГОРОДА НИЖНЕГО НОВГОРОДА
ПОСТАНОВЛЕНИЕ от 19.07.2023 № 4953
О внесении изменений в постановление администрации города от 19.04.2023 № 2323

В соответствии со статьями 8, 43 Устава города Нижнего Новгорода, принимая во внимание обращение АО «Теплоэнерго», администрация города Нижнего Новгорода **постановляет**:

1. Внести следующие изменения в постановление города Нижнего Новгорода от 19.04.2023 № 2323 «О подготовке объектов жилищно-коммунального хозяйства, социальной сферы и топливно-энергетического комплекса города Нижнего Новгорода к осенне-зимнему периоду 2023-2024 годов»:

1.1. В приложении № 3:

«2.2. План мероприятий по подготовке объектов инженерной инфраструктуры, находящихся в эксплуатации АО «Теплоэнерго» пункт 1 таблицы изложить в новой редакции:

«

№ п/п	Наименование мероприятий	Единица измерения	Объем работ до 15.09.2023г.
1.	Подготовка котельных	ед.	114

».

1.2. В приложении № 4:

«График останова тепловых пунктов АО «Теплоэнерго» на профилактический ремонт в 2023 году» пункт 18 таблицы изложить в новой редакции:

«

№ п/п	Наименование теплового пункта	Плановый срок останова	Примечание
РТС «Нижегородский»			
18.	ЦТП – Казанское шоссе, 10 (ЦТП-707)	15.07-18.07 01.08-10.08	Предремонтные гидравлические испытания

».

1.3. В приложении № 4:

«График останова котельных АО «Теплоэнерго» на профилактический ремонт в 2023 году» пункты 7, 12, 39, 60, 99 таблицы изложить в новой редакции:

«

№ п/п	Наименование котельной	Плановый срок останова	Примечание
РТС «Нижегородский»			
7.	кот. ул. Углова,7	04.08-17.08	Предремонтные гидравлические испытания
12.	кот. пр.Гагарина,25-е	03.08-14.08	Предремонтные гидравлические испытания
39.	кот. ул.3-я Ямская, 7	10.08-21.08	Предремонтные гидравлические испытания
46.	кот. пл.М.Горького, 4-а	10.08-23.08	Предремонтные гидравлические испытания
60.	кот. Казанское шоссе,12-а	15.07-18.07 01.08-10.08	Предремонтные гидравлические испытания
РТС «Ленинский»			
99.	Кот. ул. Октябрьской Революции, 66-в	06.07-17.07	Предремонтные гидравлические испытания

».

2. Управлению информационной политики администрации города Нижнего Новгорода обеспечить опубликование настоящего постановления в официальном печатном средстве массовой информации – газете «День города. Нижний Новгород».

3. Юридическому департаменту администрации города Нижнего Новгорода (Витушкина Т.А.) обеспечить размещение настоящего постановления на официальном сайте администрации города Нижнего Новгорода в информационно – телекоммуникационной сети «Интернет».

4. Контроль за исполнением постановления возложить на первого заместителя главы администрации города Нижнего Новгорода Скалкина Д.А.

Исполняющий полномочия главы города Д.А.Скалкин

АДМИНИСТРАЦИЯ ГОРОДА НИЖНЕГО НОВГОРОДА
ПОСТАНОВЛЕНИЕ от 19.07.2023 № 5006
О внесении изменений в постановление администрации города Нижнего Новгорода от 19.11.2014 № 4784

На основании статьи 54 Устава города Нижнего Новгорода и в связи с обращением Государственной жилищной инспекции Нижегородской области от 07.07.2023 исх. № Сл-515-557023/23 администрация города Нижнего Новгорода **постановляет:**

1. Внести следующие изменения в Перечень многоквартирных домов, собственники помещений в которых не выбрали способ формирования фонда капитального ремонта или выбранный ими способ не был реализован, приложения к постановлению администрации города Нижнего Новгорода от 19.11.2014 № 4784 «О формировании фонда капитального ремонта на счете регионального оператора в отношении многоквартирных домов, собственники помещений в которых не выбрали способ формирования фонда капитального ремонта или выбранный ими способ не был реализован»:

1.1. Дополнить Перечень строкой:

«

№ строки	Адрес многоквартирного дома
7447	г. Нижний Новгород, ул. Яблоневая, д. 12

».

1.2. Исключить из Перечня строку:

«

№ строки	Адрес многоквартирного дома
7125	г. Нижний Новгород, ул. Яблоневая, д. 12А

».

2. Управлению информационной политики администрации города Нижнего Новгорода обеспечить опубликование настоящего постановления в официальном печатном средстве массовой информации – газете «День города. Нижний Новгород».

3. Юридическому департаменту администрации города Нижнего Новгорода (Витушкина Т.А.) обеспечить размещение настоящего постановления на официальном сайте администрации города Нижнего Новгорода в информационно-телекоммуникационной сети «Интернет».

4. Контроль за исполнением постановления возложить на первого заместителя главы администрации города Нижнего Новгорода Скалкина Д.А.

Исполняющий полномочия главы города Д.А.Скалкин

АДМИНИСТРАЦИЯ ГОРОДА НИЖНЕГО НОВГОРОДА
ПОСТАНОВЛЕНИЕ от 19.07.2023 № 5011
О внесении изменений в постановление администрации города Нижнего Новгорода от 05.09.2018 № 2305

В соответствии с решением городской Думы города Нижнего Новгорода от 26.10.2011 № 146 «О Положении о порядке принятия решений об установлении тарифов на услуги муниципальных предприятий и учреждений» и статьями 43, 52 Устава города Нижнего Новгорода администрация города Нижнего Новгорода **постановляет**:

1. Внести в постановление администрации города Нижнего Новгорода от 05.09.2018 № 2305 «Об установлении тарифов на платные дополнительные образовательные услуги, оказываемые Муниципальным бюджетным дошкольным образовательным учреждением «Детский сад № 165» следующие изменения:

1.1. Заменить в заголовке постановления и в пункте 1 постановления слова «на платные дополнительные образовательные услуги» словами «на платные услуги по реализации дополнительных общеобразовательных программ».

1.2. Изложить приложение к постановлению в следующей редакции:

«

Тарифы на платные услуги по реализации дополнительных общеобразовательных программ, оказываемые Муниципальным бюджетным дошкольным образовательным учреждением «Детский сад № 165»

Таблица № 1

№ п/п	Наименование услуг	Возраст обучающихся	Период реализации дополнительной общеобразовательной программы, месяцев	Количество занятий в месяц	Количество занятий за период реализации дополнительной общеобразовательной программы	Продолжительность одного занятия, минут	Тариф за дополнительную общеобразовательную программу, руб.	Тариф за один месяц, руб.	Тариф за одно занятие, руб.
1	Реализация дополнительной общеобразовательной программы «Семицветик»	Дети 2-3 года жизни	8	8	64	10	9 600,00	1 200,00	150,00
		Дети 3-4 года жизни	8	8	64	15	9 600,00	1 200,00	150,00
		Дети 4-5 года жизни	8	8	64	20	9 600,00	1 200,00	150,00
		Дети 5-6 года жизни	8	8	64	25	9 600,00	1 200,00	150,00
		Дети 6-7 года жизни	8	8	64	30	9 600,00	1 200,00	150,00
2	Реализация дополнительной общеобразовательной программы «Юные инженеры»	Дети 2-3 года жизни	8	8	64	10	9 600,00	1 200,00	150,00
		Дети 3-4 года жизни	8	8	64	15	9 600,00	1 200,00	150,00
		Дети 4-5 года жизни	8	8	64	20	9 600,00	1 200,00	150,00
		Дети 5-6 года жизни	8	8	64	25	9 600,00	1 200,00	150,00
		Дети 6-7 года жизни	8	8	64	30	9 600,00	1 200,00	150,00
3	Реализация дополнительной общеобразовательной программы «Веселые ладошки»	Дети 2-3 года жизни	8	8	64	10	9 600,00	1 200,00	150,00
		Дети 3-4 года жизни	8	8	64	15	9 600,00	1 200,00	150,00
4	Реализация дополнительной общеобразовательной программы «Здоровячок»	Дети 2-3 года жизни							
		Дети 3-4 года жизни	8	8	64	15	9 600,00	1 200,00	150,00
5	Реализация дополнительной общеобразовательной программы «Волшебный песок»	Дети 3-4 года жизни	8	8	64	15	9 600,00	1 200,00	150,00
		Дети 4-5 года жизни	8	8	64	20	9 600,00	1 200,00	150,00
		Дети 5-6 года жизни	8	8	64	25	9 600,00	1 200,00	150,00
		Дети 6-7 года жизни	8	8	64	30	9 600,00	1 200,00	150,00
6	Реализация дополнительной общеобразовательной программы «Развивалочка»	Дети 4-5 года жизни	8	8	64	20	9 600,00	1 200,00	150,00
		Дети 5-6 года жизни	8	8	64	25	9 600,00	1 200,00	150,00
		Дети 6-7 года жизни	8	8	64	30	9 600,00	1 200,00	150,00
7	Реализация дополнительной общеобразовательной программы «Лучики»	Дети 4-5 года жизни	8	8	64	20	9 600,00	1 200,00	150,00
		Дети 5-6 года жизни	8	8	64	25	9 600,00	1 200,00	150,00
		Дети 6-7 года жизни	8	8	64	30	9 600,00	1 200,00	150,00
8	Реализация дополнительной общеобразовательной программы «Веселая йога»	Дети 4-5 года жизни	8	8	64	20	9 600,00	1 200,00	150,00
		Дети 5-6 года жизни	8	8	64	25	9 600,00	1 200,00	150,00
		Дети 6-7 года жизни	8	8	64	30	9 600,00	1 200,00	150,00
9	Реализация дополнительной общеобразовательной программы «Соловушки»	Дети 5-6 года жизни	8	8	64	25	9 600,00	1 200,00	150,00
		Дети 6-7 года жизни	8	8	64	30	9 600,00	1 200,00	150,00
10	Реализация дополнительной общеобразовательной программы «Непоседа язычок»	Дети 5-6 года жизни	8	8	64	25	44 800,00	5 600,00	700,00
		Дети 6-7 года жизни	8	8	64	30	44 800,00	5 600,00	700,00
11	Реализация дополнительной общеобразовательной программы «Английский в играх»	Дети 5-6 года жизни	8	8	64	25	9 600,00	1 200,00	150,00
		Дети 6-7 года жизни	8	8	64	30	9 600,00	1 200,00	150,00
12	Реализация дополнительной общеобразовательной программы «Умняшки»	Дети 5-6 года жизни	8	8	64	25	9 600,00	1 200,00	150,00
		Дети 6-7 года жизни	8	8	64	30	9 600,00	1 200,00	150,00
13	Реализация дополнительной общеобразовательной программы «Капитошка»	Дети 5-6 года жизни	8	8	64	25	9 600,00	1 200,00	150,00
		Дети 6-7 года жизни	8	8	64	30	9 600,00	1 200,00	150,00

Таблица № 2

№ п/п	Наименование платной услуги	Возраст обучающихся	Продолжительность платной услуги, минут	Тариф за один час, руб.
1	Реализация дополнительной общеобразовательной программы «Забава» – организация образовательно-досуговой деятельности с воспитанниками	Дети 3-7 года жизни	45	4 000,00

».

2. Управлению информационной политики администрации города Нижнего Новгорода обеспечить опубликование настоящего постановления в официальном печатном средстве массовой информации – газете «День города. Нижний Новгород».

3. Юридическому департаменту администрации города Нижнего Новгорода (Витушкина Т.А.) обеспечить размещение настоящего постановления на официальном сайте администрации города Нижнего Новгорода в информационно – телекоммуникационной сети «Интернет».

4. Контроль за исполнением постановления возложить на заместителя главы администрации города Нижнего Новгорода Стрельцова Л.Н.

Исполняющий полномочия главы города Д.А.Скалкин

АДМИНИСТРАЦИЯ ГОРОДА НИЖНЕГО НОВГОРОДА
ПОСТАНОВЛЕНИЕ от 19.07.2023 № 5012
О внесении изменений в постановление администрации города Нижнего Новгорода от 02.09.2019 № 3036

В соответствии с решением городской Думы города Нижнего Новгорода от 26.10.2011 № 146 «О Положении о порядке принятия решений об установлении тарифов на услуги муниципальных предприятий и учреждений» и статьями 43 и 52 Устава города Нижнего Новгорода администрация города Нижнего Новгорода **постановляет**:

1. Внести в постановление администрации города Нижнего Новгорода от 02.09.2019 № 3036 «Об установлении тарифов на платные услуги по реализации дополнительных общеобразовательных программ, оказываемые Муниципальным бюджетным общеобразовательным учреждением «Школа № 110» изменения, дополнив таблицу приложения к постановлению строкой следующего содержания:

«

19	Реализация дополнительной общеобразовательной программы «Уроки Каллиграфии»	8-11 лет	6,25	4	25	45	10 000,00	1 600,00	400,00

».

2. Управлению информационной политики администрации города Нижнего Новгорода обеспечить опубликование настоящего постановления в официальном печатном средстве массовой информации – газете «День города. Нижний Новгород».

3. Юридическому департаменту администрации города Нижнего Новгорода (Витушкина Т.А.) обеспечить размещение настоящего постановления на официальном сайте администрации города Нижнего Новгорода в информационно – телекоммуникационной сети «Интернет».

4. Контроль за исполнением постановления возложить на заместителя главы администрации города Нижнего Новгорода Стрельцова Л.Н.

Исполняющий полномочия главы города Д.А.Скалкин

АДМИНИСТРАЦИЯ ГОРОДА НИЖНЕГО НОВГОРОДА
ПОСТАНОВЛЕНИЕ от 21.07.2023 № 5057
О внесении изменений в постановление администрации города Нижнего Новгорода от 03.12.2018 № 3403

В соответствии с Кодексом Российской Федерации об административных правонарушениях, Законом Нижегородской области от 03.07.2018 № 51-З«О внесении изменений в статью 3 Закона Нижегородской области «Об административных комиссиях в городе Нижний Новгород и о наделении органов местного самоуправления городского округа город Нижний Новгород государственными полномочиями по определению перечня должностных лиц органов местного самоуправления, уполномоченных составлять протоколы об административных правонарушениях, и по созданию административных комиссий в городе Нижний Новгород», статьями 10.3 и 11.15 Кодекса Нижегородской области об административных правонарушениях», статьями 43, 52 Устава города Нижнего Новгорода администрация города Нижнего Новгорода **постановляет**:

1. Внести следующие изменения в состав административной комиссии при администрации города Нижнего Новгорода, утвержденный постановлением администрации города Нижнего Новгорода от 03.12.2018 № 3403:

1.1. Вывести из состава комиссии Сивохина Дмитрия Геннадьевича.

1.2. Ввести в состав комиссии Скалкина Дениса Анатольевича, первого заместителя главы администрации города Нижнего Новгорода, председатель административной комиссии при администрации города Нижнего Новгорода.

2. Управлению информационной политики администрации города Нижнего Новгорода обеспечить опубликование настоящего постановления в официальном печатном средстве массовой информации – газете «День города. Нижний Новгород».

3. Юридическому департаменту администрации города Нижнего Новгорода (Витушкина Т.А.) обеспечить размещение настоящего постановления на официальном сайте администрации города Нижнего Новгорода в информационно-телекоммуникационной сети «Интернет».

4. Контроль за исполнением постановления возложить на первый заместитель главы администрации города Нижнего Новгорода Скалкина Д.А.

Исполняющий полномочия главы города Д.А.Скалкин

АДМИНИСТРАЦИЯ ГОРОДА НИЖНЕГО НОВГОРОДА
ПОСТАНОВЛЕНИЕ от 21.07.2023 № 5058
О внесении изменений в постановление администрации города Нижнего Новгорода от 07.03.2019 № 729

В соответствии со статьей 52 Устава города Нижнего Новгорода, распоряжением администрации города Нижнего Новгорода от 07.07.2023 № 364-р «О назначении Скалкина Д.А.», распоряжением администрации города Нижнего Новгорода от 26.06.2023 № 328-р «Об исполнении обязанностей», распоряжением администрации города Нижнего Новгорода от 11.07.2023 № 376-р «Об исполнении обязанностей» администрация города Нижнего Новгорода **постановляет**:

1. Внести в приложение № 2 к постановлению администрации города Нижнего Новгорода от 07.03.2019 № 729 «О создании совета по инвестиционной политике при главе города Нижнего Новгорода» следующие изменения:

1.1. Вывести из состава совета по инвестиционной политике при главе города Нижнего Новгорода (далее – Совет) Сивохина Д.Г., Гора И.В.

1.2. Изложить должность Скалкина Д.А. в новой редакции:

«Первый заместитель главы администрации города Нижнего Новгорода – заместитель председателя Совета».

1.3. Ввести в состав Совета Ключеву И.М. – заместителя директора департамента жилья и инженерной инфраструктуры, исполняющего обязанности директора департамента жилья и инженерной инфраструктуры администрации города Нижнего Новгорода – члена Совета.

1.4. Ввести в состав Совета Гераськину Т.В. – заместителя директора департамента, начальника управления строительства и капитального ремонта департамента строительства и капитального ремонта, исполняющего обязанности директора департамента строительства и капитального ремонта администрации города Нижнего Новгорода – члена Совета.

2. Управлению информационной политики администрации города Нижнего Новгорода обеспечить опубликование настоящего постановления в официальном печатном средстве массовой информации – газете «День города. Нижний Новгород».

3. Юридическому департаменту администрации города Нижнего Новгорода (Витушкина Т.А.) обеспечить размещение постановления на официальном сайте администрации города Нижнего Новгорода в информационно – телекоммуникационной сети «Интернет».

4. Контроль за исполнением постановления возложить на первого заместителя председателя комитета по управлению городским имуществом и земельными ресурсами, исполняющего обязанности первого заместителя главы администрации города Нижнего Новгорода Егорова С.А.

Исполняющий полномочия главы города Д.А.Скалкин

АДМИНИСТРАЦИЯ ГОРОДА НИЖНЕГО НОВГОРОДА
ПОСТАНОВЛЕНИЕ от 21.07.2023 № 5059
О внесении изменений в постановление администрации города Нижнего Новгорода от 30.06.2023 № 4300

На основании статьи 52 Устава города Нижнего Новгорода, администрация города Нижнего Новгорода **постановляет**:

1. Внести изменение в пункт 1 постановления администрации города Нижнего Новгорода от 30.06.2023 № 4300 «О внесении изменений в постановление администрации города Нижнего Новгорода от 14.08.2017 № 3766», заменив слово «добавив» словом «исключить».

2. Управлению информационной политики администрации города Нижнего Новгорода обеспечить опубликование настоящего постановления в официальном печатном средстве массовой информации – газете «День город. Нижний Новгород».

3. Юридическому департаменту администрации города Нижнего Новгорода (Витушкина Т.А.) обеспечить размещение настоящего постановления на официальном сайте администрации города Нижнего Новгорода в информационно-телекоммуникационной сети «Интернет».

4. Контроль за исполнением постановления возложить на первого заместителя главы администрации города Нижнего Новгорода Д.А.Скалкина

Исполняющий полномочия главы города Д.А.Скалкин