День Города

Нижний Новгород

№ 42 (1900) от 5 мая 2023 года

АДМИНИСТРАЦИЯ АВТОЗАВОДСКОГО РАЙОНА ИНФОРМИРУЕТ:

В соответствии с административным регламентом администрации города Нижнего Новгорода по исполнению муниципальной функции "Выявление, учет и эвакуация брошенного и разукомплектованного автотранспорта на территории города Нижнего Новгорода", утвержденным постановлением администрации города Нижнего Новгорода от 28 ноября 2012 г. N 5060, рабочая группа администрации Автозаводского района выявила транспортные средства с признаками брошенного и разукомплектованного в количестве 4 шт.

№	Марка	Номер	Адрес	Описание
1.	OMEGA 20I	Р 702 ЕК 152	Ул. Дружаева, д.3	Темно-синего цвета, коррозия по всему кузову, колеса спущены, лобовое стекло разбито.
2.	LADA	У 241 НТ 52	Ул. Политбойцов, д.13	Красного цвета, коррозия по всему кузову, колеса спущены.
3.	CITROËN	Е 619 НО 152	Ул. Строкина, д.8	Темного цвета, коррозия по всему кузову, колеса спущены.
4.	NIVA	б/н	Ул. Поющева, д.9	Белого цвета, коррозия по всему кузову, колеса спущены.

Вышеуказанные автомобили находятся длительное время без движения и с признаками брошенного и разукомплектованного.

Собственникам указанных автотранспортных средств необходимо в течение 10 дней с момента получения данного предупреждения, размещенного на лобовом стекле, принять меры по перемещению своими силами принадлежащего ему транспортного средства в специально отведенное для хранения места (автостоянка, гараж и так далее).

В случае невыполнения данного требования транспортные средства будут помещены в место временного хранения по адресу: ул. Деловая, д. 3 с последующим взысканием с собственников автомобилей расходов по эвакуации и хранению транспортных средств.

Телефон для справок 293 35 13

Администрация Ленинского района города Нижнего Новгорода просит откликнуться наследников к имуществу Голубевой Алевтины Николаевны, 07.10.1931 года рождения, умершей 26.04.2020 года, постоянно до дня смерти зарегистрированной и проживавшей по адресу: город Нижний Новгород, ул. Норильская, д.12, кв.3. Наследников просим в течение 30 дней с момента опубликования объявления обратиться в Ленинский районный суд города Нижнего Новгорода для восстановления срока принятия наследства.

АДМИНИСТРАЦИЯ ЛЕНИНСКОГО РАЙОНА УВЕДОМЛЯЕТ:

На основании постановления администрации города Нижнего Новгорода № 2505 от 07.07.2014 «О порядке выявления, демонтажа и перемещения самовольно установленных и (или) незаконно размещенных объектов движимого имущества на территории г. Н.Новгорода» и внесении изменений в постановление от 31.07.2012 № 3113» 04.05.2023 рабочая группа администрации Ленинского района выявила предположительно самовольно (незаконно) установленные объекты движимого имущества:

– 28 металлических гаражей (контейнеров) по адресу: ул.Снежная, напротив дома № 25/4;

– 21 металлический гараж (контейнер) по адресу: ул.Радио, за домом № 9;

– 3 металлических гаража (контейнера) по адресу: ул.Радио, напротив дома № 5.

Собственникам указанных объектов необходимо добровольно своими силами и за свой счет в срок 10 календарных дней со дня опубликования данной информации, демонтировать (убрать) самовольно (незаконно) установленные объекты движимого имущества по вышеуказанным адресам с восстановлением благоустройства территории.

В случае невыполнения данного требования самовольно (незаконно) установленные объекты движимого имущества будут демонтированы и перемещены в принудительном порядке (конт.телефон 2581584).

АДМИНИСТРАЦИЯ СОРМОВСКОГО РАЙОНА УВЕДОМЛЯЕТ:

На основании постановления администрации города Нижнего Новгорода от 19.12.2019 № 5029 «О сносе самовольных построек на территории города Нижнего Новгорода» в результате проведенной работы 02.05.2023г. выявлены предположительно самовольно (незаконно) установленные объекты – кирпичные гаражи:

– ул.Коперника, у д.20.

Владельцу необходимо демонтировать самовольно (незаконно) установленный объект – кирпичный сарай. В случае невыполнения данного требования, самовольно (незаконно) установленный объект будет демонтирован.

Заключение о результатах общественных обсуждений, 03.05.2023 г.

Общественные обсуждения, состоявшиеся в муниципальном образовании городской округ город Нижний Новгород по проекту приказа министерства градостроительной деятельности и развития агломераций Нижегородской области «О предоставлении разрешения на условно разрешенный вид использования земельного участка с условным номером 1, расположенного по адресу: г. Нижний Новгород, Сормовский район, по ул. Василия Иванова»

(указывается наименование проекта, рассмотренного на общественных обсуждениях)

Инициатор, разработчик проекта: Карапетян Д.Г.

(Ф.И.О. физического лица, наименование и ИНН юридического лица)

Оповещение о проведении общественных обсуждений производилось: в газете «День города» № 36(1894) от 14.04.2023; на официальном сайте администрации по адресу: https://admgor.nnov.ru/Gorod/Napravleniya-raboty/Gradostroitelstvo /Publichnye-slushaniya/-Distancionnye-obshchestvennye-obsuzhdeniya-2023

(форма, источник оповещения, дата размещения, публикации оповещения)

Экспозиция проекта проводилась: с 21.04.2023 по 28.04.2023 с понедельника по пятницу с 09.00 до 12.00 и с 13.00 до 17.00 по адресу: г. Нижний Новгород, Сормовский район, бульвар Юбилейный, дом 12 (здание администрации Сормовского района города Нижнего Новгорода, на информационных стендах)

(дата, время и место проведения экспозиции проекта)

Предложения и замечания участников общественных обсуждений принимались с 21.04.2023 по 28.04.2023

(срок, в течение которого принимались предложения и замечания участников общественных обсуждений)

посредством:

1) в письменной форме в адрес Комиссии по подготовке и проведению общественных обсуждений в муниципальном образовании городской округ город Нижний Новгород по адресу: 603005, город Нижний Новгород, Сормовский район, бульвар Юбилейный, дом 12, электронная почта: info@sorm.admgor.nnov.ru;

2) посредством записи в журнале учета посетителей экспозиции проекта, подлежащего рассмотрению на общественных обсуждениях;

3) посредством ИСОО по адресу: https://admgor.nnov.ru/Gorod/Napravleniya-raboty/Gradostroitelstvo/Publichnye-slushaniya/-Distancionnye-obshchestvennye-obsuzhdeniya-2023

(указать способы направления поступивших предложений и замечаний)

Количество участников общественных обсуждений: 0 (ноль)

Реквизиты протокола общественных обсуждений: от 02.05.2023

Содержание внесенных предложений и замечаний участников общественных обсуждений:

N п/п	Фамилия, имя, отчество физического лица или наименование юридического лица, внесшего предложение	Содержание предложения или замечания
	Замечания и предложения граждан, постоянно проживающих на территории, в пределах которой проведены общественные обсуждения	
	Не поступало	-
	Замечания и предложения правообладателей находящихся в границах этой территории земельных участков и (или) расположенных на них объектов капитального строительства, а также правообладателей помещений, являющихся частью указанных объектов капитального строительства	
	Не поступало	-

Аргументированные рекомендации о целесообразности или нецелесообразности учета внесенных участниками общественных обсуждений предложений и замечаний и выводы по результатам общественных обсуждений:

В срок проведения общественных обсуждений в комиссию по подготовке и проведению общественных обсуждений в Сормовском районе города Нижнего Новгорода не поступали предложения и замечания от участников общественных обсуждений.

Общественные обсуждения по проекту приказа министерства градостроительной деятельности и развития агломераций Нижегородской области «О предоставлении разрешения на условно разрешенный вид использования земельного участка с условным номером 1, расположенного по адресу: г. Нижний Новгород, Сормовский район, по ул. Василия Иванова» организационная комиссия считает состоявшимися**.**

Заместитель председателя Комиссии по подготовке и проведению общественных обсуждений в Сормовском районе города Нижнего Новгорода М.А. Крендясева

Заключение о результатах общественных обсуждений, 02.05.2023

Общественные обсуждения, состоявшиеся в муниципальном образовании городской округ город Нижний Новгород, по проекту распоряжения главы города Нижнего Новгорода «О предоставлении Ригину А.А. разрешения на условно разрешенный вид использования объекта капитального строительства, расположенного на земельном участке с кадастровым номером 52:18:0040235:4568 по адресу: Нижегородская область, город Нижний Новгород, Автозаводский район, СНТ «Надежда», участок № 1133»

(указывается наименование проекта, рассмотренного на общественных обсуждениях)

Инициатор, разработчик проекта: Ригин А.А.

(Ф.И.О. физического лица, наименование и ИНН юридического лица)

Оповещение о проведении общественных обсуждений производилось посредством ИСОО по адресу: //admgor.nnov.ru/Gorod/Napravleniya-raboty/Gradostroitelstvo/Publichnye-slushaniya/-Distancionnye-obshchestvennye-obsuzhdeniya-2023; публикация в газете «День города. Нижний Новгород» от 14.04.2023 № 36 (1894); на информационных стендах в здании администрации Автозаводского района города Нижнего Новгорода

(форма, источник оповещения, дата размещения, публикации оповещения)

Экспозиция проекта проводилась: с 21.04.2023 по 28.04.2023 с понедельника по пятницу с 09.00 до 12.00 и с 13.00 до 17.00 по адресу: г. Нижний Новгород, Автозаводский район, проспект Ильича, дом 31 (здание администрации Автозаводского района города Нижнего Новгорода, на информационных стендах)

(дата, время и место проведения экспозиции проекта)

предложения и замечания участников общественных обсуждений принимались с 14.04.2023 до 28.04.2023

(срок, в течение которого принимались предложения и замечания участников общественных обсуждений)

посредством:

1. В письменной форме в адрес Комиссии по подготовке и проведению общественных обсуждений в муниципальном образовании городской округ город Нижний Новгород по адресу: 603101, город Нижний Новгород, Автозаводский район, проспект Ильича, дом 31, электронная почта: otdinvest2@avt.admgor.nnov.ru;

2. Посредством записи в журнале учета посетителей экспозиции проекта, подлежащего рассмотрению на общественных обсуждениях;

3. Посредством ИСОО по адресу: //admgor.nnov.ru/Gorod/Napravleniya-raboty/Gradostroitelstvo/Publichnye-slushaniya/-Distancionnye-obshchestvennye-obsuzhdeniya-2023

(указать способы направления поступивших предложений и замечаний)

Количество участников общественных обсуждений: 0 (ноль)

Реквизиты протокола общественных обсуждений: Протокол от 02.05.2023

Содержание внесенных предложений и замечаний участников общественных обсуждений:

N п/п	Фамилия, имя, отчество физического лица или наименование юридического лица, внесшего предложение	Содержание предложения или замечания
	Замечания и предложения граждан, постоянно проживающих на территории, в пределах которой проведены общественные обсуждения	
	Не поступали	
	Замечания и предложения правообладателей находящихся в границах этой территории земельных участков и (или) расположенных на них объектов капитального строительства, а также правообладателей помещений, являющихся частью указанных объектов капитального строительства	
	Не поступали	

Аргументированные рекомендации о целесообразности или нецелесообразности учета внесенных участниками общественных обсуждений предложений и замечаний и выводы по результатам общественных обсуждений:

В срок проведения общественных обсуждений в комиссию по подготовке и проведению общественных обсуждений в Автозаводском районе письменные замечания и предложения от участников общественных обсуждений не поступали.

Общественные обсуждения по проекту распоряжения главы города Нижнего Новгорода «О предоставлении Ригину А.А. разрешения на условно разрешенный вид использования объекта капитального строительства, расположенного на земельном участке с кадастровым номером 52:18:0040235:4568 по адресу: Нижегородская область, город Нижний Новгород, Автозаводский район, СНТ «Надежда», участок № 1133», организационная комиссия считает **состоявшимися.**

Председатель Комиссии по подготовке и проведению общественных обсуждений

Заключение о результатах общественных обсуждений, 27.04.2023

Общественные обсуждения, состоявшиеся в муниципальном образовании городской округ город Нижний Новгород, по проекту: документация по планировке территории (проект планировки территории, включая проект межевания территории) в границах проспекта Бусыгина, улиц Газовская, Детская, Мельникова в Автозаводском районе города Нижнего Новгорода.

(указывается наименование проекта, рассмотренного на общественных обсуждениях)

Инициатор, разработчик проекта: ООО «А-МЦ «УльтраМед», ИНН 5256051451

Оповещение о проведении общественных обсуждений производилось посредством ИСОО по адресу: //admgor.nnov.ru/Gorod/Napravleniya-raboty/Gradostroitelstvo/Publichnye-slushaniya/-Distancionnye-obshchestvennye-obsuzhdeniya-2023; публикация в газете «День города. Нижний Новгород» от 12.04.2023 № 35 (1893); на информационных стендах в здании администрации Автозаводского района города Нижнего Новгорода

(форма, источник оповещения, дата размещения, публикации оповещения)

Экспозиция проекта проводилась: с 19.04.2023 по 26.04.2023 с понедельника по пятницу с 10.00 до 12.00 и с 13.00 до 17.00 по адресу: г. Нижний Новгород, Автозаводский район, проспект Ильича, дом 31 (здание администрации Автозаводского района города Нижнего Новгорода, на информационных стендах)

(дата, время и место проведения экспозиции проекта)

предложения и замечания участников общественных обсуждений принимались с 12.04.2023 до 26.04.2023

(срок, в течение которого принимались предложения и замечания участников общественных обсуждений)

посредством:

1. В письменной форме в адрес Комиссии по подготовке и проведению общественных обсуждений в муниципальном образовании городской округ город Нижний Новгород по адресу: 603101, город Нижний Новгород, Автозаводский район, проспект Ильича, дом 31, электронная почта: otdinvest2@avt.admgor.nnov.ru;

2. Посредством записи в журнале учета посетителей экспозиции проекта, подлежащего рассмотрению на общественных обсуждениях;

3. Посредством ИСОО по адресу: //admgor.nnov.ru/Gorod/Napravleniya-raboty/Gradostroitelstvo/Publichnye-slushaniya/-Distancionnye-obshchestvennye-obsuzhdeniya-2023

(указать способы направления поступивших предложений и замечаний)

Количество участников общественных обсуждений: 0 (ноль)

Реквизиты протокола общественных обсуждений: Протокол от 27.04.2023

Содержание внесенных предложений и замечаний участников общественных обсуждений:

N п/п	Фамилия, имя, отчество физического лица или наименование юридического лица, внесшего предложение	Содержание предложения или замечания
	Замечания и предложения граждан, постоянно проживающих на территории, в пределах которой проведены общественные обсуждения	
1.	Не поступали	
	Замечания и предложения правообладателей находящихся в границах этой территории земельных участков и (или) расположенных на них объектов капитального строительства, а также правообладателей помещений, являющихся частью указанных объектов капитального строительства	
	Не поступали	

Аргументированные рекомендации о целесообразности или нецелесообразности учета внесенных участниками общественных обсуждений предложений и замечаний и выводы по результатам общественных обсуждений:

В срок проведения общественных обсуждений в комиссию по подготовке и проведению общественных обсуждений в Автозаводском районе письменные замечания и предложения от участников общественных обсуждений не поступали.

Общественные обсуждения по проекту: документация по планировке территории (проект планировки территории, включая проект межевания территории) в границах проспекта Бусыгина, улиц Газовская, Детская, Мельникова в Автозаводском районе города Нижнего Новгорода, организационная комиссия считает **состоявшимися.**

Председатель Комиссии по подготовке и проведению общественных обсуждений

Заключение о результатах общественных обсуждений, 03.05.2023 г.

Общественные обсуждения, состоявшиеся в Канавинском районе города Нижнего Новгорода, по схеме расположения земельного участка на кадастровом плане территории по адресу: Нижегородская область, г. Нижний Новгород, Канавинский район, ул. Бориса Самарина, д. 3

(указывается наименование проекта, рассмотренного на общественных обсуждениях)

Инициатор, разработчик проекта: администрация города Нижнего Новгорода, ИНН5253001036

(Ф.И.О. физического лица, наименование и ИНН юридического лица)

Оповещение о проведении общественных обсуждений было опубликовано в газете «День города. Нижний Новгород» № 36(1894) от 14.04.2023 и на официальном сайте администрации города Нижнего Новгорода посредством ИСОО по адресу: https://нижнийновгород.рф//Gorod/Napravleniya-raboty/Gradostroitelstvo/Publichnye-slushaniya/-Distancionnye-obshchestvennye-obsuzhdeniya-2023

(форма, источник оповещения, дата размещения, публикации оповещения)

Экспозиция проекта проводилась: с 21.04.2023 г. по 02.05.2023 г. на официальном сайте администрации города Нижнего Новгорода в информационно-телекоммуникационной сети «Интернет» (www.нижнийновгород.рф), а также по адресу: г. Нижний Новгород, Канавинский район, улица Октябрьской революции, дом 27 (здание администрации Канавинского района города Нижнего Новгорода, на информационных стендах) с понедельника по пятницу с 9.00 до 12.00 и с 13.00 до 17.00

(дата, время и место проведения экспозиции проекта)

Предложения и замечания участников общественных обсуждений принимались с 21.04.2023 до 02.05.2023

(срок, в течение которого принимались предложения и замечания участников общественных обсуждений)

посредством:

1. В письменной форме в адрес Комиссии по подготовке и проведению общественных обсуждений в муниципальном образовании городской округ город Нижний Новгород по адресу:603059, город Нижний Новгород, Канавинский район, улица Октябрьской революции, дом 27, электронная почта: info@kan.admgor.nnov.ru;

2. Посредством записи в журнале учета посетителей экспозиции проекта, подлежащего рассмотрению на общественных обсуждениях;

3. Посредством ИСОО по адресу: https://нижнийновгород.рф//Gorod/Napravleniya-raboty/ Gradostroitelstvo/Publichnye-slushaniya/-Distancionnye-obshchestvennye-obsuzhdeniya-2023

(указать способы направления поступивших предложений и замечаний)

Количество участников общественных обсуждений: 2 (два)

Реквизиты протокола общественных обсуждений: протокол от 03.05.2023 г.

Содержание внесенных предложений и замечаний участников общественных обсуждений:

N п/п	Фамилия, имя, отчество физического лица или наименование юридического лица, внесшего предложение	Содержание предложения или замечания
	Замечания и предложения граждан, постоянно проживающих на территории, в пределах которой проведены общественные обсуждения	
1	Кочетов Д.В.	Все жители дома поддерживают инициативу администрации города по внесению в кадастр земельного участка, на котором расположен наш дом!
	Замечания и предложения правообладателей находящихся в границах этой территории земельных участков и (или) расположенных на них объектов капитального строительства, а также правообладателей помещений, являющихся частью указанных объектов капитального строительства	
	Не поступали	

Аргументированные рекомендации о целесообразности или нецелесообразности учета внесенных участниками общественных обсуждений предложений и замечаний и выводы по результатам общественных обсуждений:

Комиссия по подготовке и проведению общественных обсуждений в Канавинском районе считает целесообразным учесть предложение участника общественных обсуждений, поступившее в ходе обсуждений.

Общественные обсуждения по схеме расположения земельного участка на кадастровом плане территории по адресу: Нижегородская область, г. Нижний Новгород, Канавинский район, ул. Бориса Самарина, д. 3, комиссия по подготовке и проведению общественных обсуждений в Канавинском районе города Нижнего Новгорода считает состоявшимися.

Председатель комиссии А.А.Абрамов

Оповещение о начале общественных обсуждений

На общественные обсуждения представляется *проект приказа министерства градостроительной деятельности и развития агломераций Нижегородской области «О предоставлении разрешения на условно разрешенный вид использования земельного участка с кадастровым номером 52:18:0040257:2356, расположенного по адресу: Нижегородская обл., г. Нижний Новгород, Автозаводский район, ул. Мончегорская, дом 34А» (инициатор администрация города Нижнего Новгорода)*

(указывается проект, подлежащий рассмотрению на общественных обсуждениях)

Общественные обсуждения проводятся в порядке, установленном статьями 5.1 и 28 Градостроительного кодекса Российской Федерации и Положением об организации и проведении общественных обсуждений в области градостроительной деятельности в муниципальном образовании городской округ город Нижний Новгород от 29.04.2020 № 77.

Информационные материалы по теме общественных обсуждений представлены на официальном сайте администрации города Нижнего Новгорода в информационно – телекоммуникационной сети «Интернет» (www.нижнийновгород.рф), а также на экспозиции по адресу: г. *Нижний Новгород, Автозаводский район, проспект Ильича, дом 31 (здание администрации Автозаводского района города Нижнего Новгорода, на информационных стендах)*

Экспозиция открыта с *12.05.2023* по *19.05.2023*

(дата открытия экспозиции) (дата закрытия экспозиции)

Часы работы: *с понедельника по пятницу с 10.00 до 12.00 и с 13.00 до 17.00*

(дни недели, время)

На выставке проводятся консультации по теме общественных обсуждений.

Перечень информационных материалов к проекту:

– проект приказа министерства градостроительной деятельности и развития агломераций Нижегородской области «О предоставлении разрешения на условно разрешенный вид использования земельного участка с кадастровым номером 52:18:0040257:2356, расположенного по адресу: Нижегородская обл., г. Нижний Новгород, Автозаводский район, ул. Мончегорская, дом 34А»

Участники общественных обсуждений вправе вносить предложения и замечания, касающиеся проекта, в срок до *19.05.2023 18:00* , следующим способом:

(дата, время)

1) в письменной форме в адрес Комиссии по подготовке и проведению общественных обсуждений в муниципальном образовании городской округ город Нижний Новгород по адресу: *603101, город Нижний Новгород, Автозаводский район, проспект Ильича, дом 31, электронная почта: otdinvest2@avt.admgor.nnov.ru* (предложения и замечания в письменной форме должны содержать информацию о лице, внесшем замечания и предложения: для физических лиц – фамилию, имя, отчество, адрес места жительства (регистрации), реквизиты документа, удостоверяющего личность; для юридических лиц – наименование, основной государственный регистрационный номер, место нахождения и адрес; реквизиты документа, устанавливающего или удостоверяющего права на земельные участки, объекты капитального строительства, помещения (при наличии). Предложения и замечания, внесенные в соответствии с ч.10 ст.5.1 Градостроительного кодекса РФ., не рассматриваются в случае выявления факта представления участником общественных обсуждений недостоверных сведений)

2) посредством записи в журнале учета посетителей экспозиции проекта, подлежащего рассмотрению на общественных обсуждениях;

3) посредством ИСОО по адресу: *https://нижнийновгород.рф/Gorod/Napravleniya-raboty/Gradostroitelstvo/Publichnye-slushaniya/-Distancionnye-obshchestvennye-obsuzhdeniya-2023*

Оповещение о начале общественных обсуждений

На общественные обсуждения представляется проект: *документация по внесению изменений в проект межевания территории в границах Почаинский овраг, улиц Ильинская, Максима Горького, площади Свободы, улицы Варварская, площади Минина и Пожарского в Нижегородском районе города Нижнего Новгорода (инициатор –Нижегородский областной союз потребительских обществ)*

(указывается проект, подлежащий рассмотрению на общественных обсуждениях)

Общественные обсуждения проводятся в порядке, установленном статьями 5.1 и 28 Градостроительного кодекса Российской Федерации и Положением об организации и проведении общественных обсуждений в области градостроительной деятельности в муниципальном образовании городской округ город Нижний Новгород от 29.04.2020 № 77.

Информационные материалы по теме общественных обсуждений представлены на официальном сайте администрации города Нижнего Новгорода в информационно – телекоммуникационной сети «Интернет» (www.нижнийновгород.рф), а также на экспозиции по адресу: г. *Нижний Новгород, Нижегородский район, улица Пискунова, дом 1 (здание администрации Нижегородского района города Нижнего Новгорода, на информационных стендах)*

Экспозиция открыта с *12.05.2023* по *22.05.2023*

(дата открытия экспозиции) (дата закрытия экспозиции)

Часы работы: *с понедельника по пятницу с 10.00 до 12.00 и с 13.00 до 17.00*

(дни недели, время)

На выставке проводятся консультации по теме общественных обсуждений

Перечень информационных материалов к проекту:

– документация по внесению изменений в проект межевания территории в границах Почаинский овраг, улиц Ильинская, Максима Горького, площади Свободы, улицы Варварская, площади Минина и Пожарского в Нижегородском районе города Нижнего Новгорода

Участники общественных обсуждений вправе вносить предложения и замечания, касающиеся проекта, в срок до *22.05.2023,* следующим способом:

(дата, время)

1) в письменной форме в адрес Комиссии по подготовке и проведению общественных обсуждений в муниципальном образовании городской округ город Нижний Новгород *по адресу: 603005, город Нижний Новгород, Нижегородский район, улица Пискунова, дом 1, электронная почта: slushaniya@nizh.admgor.nnov.ru* (предложения и замечания в письменной

форме должны содержать информацию о лице, внесшем замечания и предложения: для физических лиц – фамилию, имя, отчество, адрес места жительства (регистрации), реквизиты документа, удостоверяющего личность; для юридических лиц – наименование, основной государственный регистрационный номер, место нахождения и адрес; реквизиты документа, устанавливающего или удостоверяющего права на земельные участки, объекты капитального строительства, помещения (при наличии). Предложения и замечания, внесенные в соответствии с ч.10 ст.5.1 Градостроительного кодекса РФ., не рассматриваются в случае выявления факта представления участником общественных обсуждений недостоверных сведений);

2) посредством записи в журнале учета посетителей экспозиции проекта, подлежащего рассмотрению на общественных обсуждениях;

3) посредством ИСОО по адресу: *https://нижнийновгород.рф/Gorod/Napravleniya-raboty/Gradostroitelstvo/Publichnye-slushaniya/-Distancionnye-obshchestvennye-obsuzhdeniya-2023*

Министерство градостроительной деятельности и развития агломераций Нижегородской области
ПРИКАЗ от 14.04.2023 № 07-02-03/40
Об утверждении документации по планировке территории (проекта планировки территории, включая проект межевания территории) в границах улиц Ульянова, Семашко в Нижегородском районе города Нижнего Новгорода

В соответствии со статьями 82, 41-43, 46 Градостроительного кодекса Российской Федерации, пунктом 3 статьи 21 Закона Нижегородской области от 23 декабря 2014 г. № 197-З «О перераспределении отдельных полномочий между органами местного самоуправления муниципальных образований Нижегородской области и органами государственной власти Нижегородской области», пунктом 3.1.10 Положения о министерстве градостроительной деятельности и развития агломераций Нижегородской области, утвержденного постановлением Правительства Нижегородской области от 16 апреля 2020 г. № 308, на основании договора о развитии застроенной территории от 08 сентября 2014 г. № 096/06 и решения о разработке документации по проекту планировки и межевания территории (письмо ООО «Альбакор 52» от 07 марта 2018 г.)

приказываю:

1. Утвердить прилагаемую документацию по планировке территории (проект планировки территории, включая проект межевания территории) в границах улиц Ульянова, Семашко в Нижегородском районе города Нижнего Новгорода.
2. Направить главе города Нижнего Новгорода в течение четырех дней со дня утверждения документацию по планировке территории (проект планировки территории, включая проект межевания территории) в границах улиц Ульянова, Семашко в Нижегородском районе города Нижнего Новгорода.
3. Разместить настоящий приказ на официальном сайте министерства градостроительной деятельности и развития агломераций Нижегородской области в информационно-телекоммуникационной сети «Интернет».

Министр М.В. Ракова

УТВЕРЖДЕНА
приказом министерства градостроительной деятельности и развития агломераций Нижегородской области
от 14 апреля 2023 г.. № .07-02-03/40

Документация по планировке территории (проект планировки территории, включая проект межевания территории) в границах улиц Ульянова, Семашко в Нижегородском районе города Нижнего Новгорода.

I. Положения о характеристиках планируемого развития территории.

1. Общие положения.

Документация по планировке территории (проект планировки территории, включая проект межевания территории) в границах улиц Ульянова, Семашко в Нижегородском районе города Нижнего Новгорода выполнена на основании договора о развитии застроенной территории от 08 сентября 2014 г. № 096/06 и решения о разработке документации по планировки территории (письмо ООО «Альбакор 52» от 07 марта 2018 г.) на территорию площадью 0,3 га.

2. Цели и задачи.

Документация по планировке территории (проект планировки территории, включая проект межевания территории) в границах улиц Ульянова, Семашко в Нижегородском районе города Нижнего Новгорода (далее-документация по планировке территории) подготовлена ООО «Творческая мастерская архитектора Туманина С.Л.» по заказу ООО «Альбакор 52» в целях обеспечения устойчивого развития территории, выделения элементов планировочной структуры, установления границ зон планируемого размещения объектов капитального строительства, определения границ территории общего пользования и земельных участков, характеристик и очередности планируемого развития территории.

3. Характеристики планируемого развития территории.

Площадь территории в границах разработки документации по планировке территории	0,299 га
Площадь территории в красных линиях	2642 м^2
Общая площадь, занятая под проектируемыми зданиями, строениями и сооружениями	6939 м^2
Суммарная поэтажная площадь проектируемых зданий, строений и сооружений	6715 м^2
Коэффициент застройки	0,59
Коэффициент плотности застройки	2,31
Площадь озелененных территорий	662 м^2
Нагрузки по инженерно-техническому обеспечению:	
Водоснабжение	3,84 м^3/ч
Канализация	3,84 м^3/ч
Теплоснабжение	0,54 Гкал/ч
Электроснабжение	151,483 кВт
Телефонизация	35 номера
Радиофикация	35 радиоточки

4. Характеристики планируемых объектов капитального строительства.

№ по чертежу планировки территории	Наименование	Этажность	Площадь застройки, кв.м	Суммарная поэтажная площадь здания, кв. м.	Примечание
1	Многоквартирный дом с подземной автостоянкой	3-6	1584	6715	Вместимость подземной автостоянки 41 машино место

II. Положения об очередности планируемого развития территории.

Развитие территории, в том числе проектирование, строительство объектов капитального строительства и строительство (реконструкция) необходимых для функционирования таких объектов и обеспечения жизнедеятельности граждан объектов социальной, коммунальной, транспортной инфраструктур предусмотрено в 1 очередь строительства.

1 очередь строительства.

Проектирование, строительство объектов капитального строительства, предусмотренных в первой очереди строительства, осуществляется поэтапно и включает в себя:

– Работы по сохранению объекта культурного наследия, затрагивающие конструктивные и другие характеристики надежности и безопасности такого объекта (разрешение на строительство № 52-RU52303000200500 1-6-2022 от 25 июля 2022 года);

-Расселение и снос жилых домов по ул. Семашко, 17, 17А;

-Образование земельного участка с условным номером ЗУ1;

– Подготовку территории в том числе подвод инженерных коммуникаций и инженерную подготовка территории;

– Проектирование и строительство следующих объектов жилого назначения:

№ по чертежу планировки территории	Наименование
1	Многоквартирный дом с подземной автостоянкой

– Проектирование и строительство следующих объектов транспортной, инженерной инфраструктуры и благоустройства:

– устройство внутриквартальных проездов и тротуаров

-устройство площадок общего пользования различного назначения

-устройство наружного освещения

-озеленение территории

1 Перечень и сведения о площади образуемых земельных участков, в том числе возможные способы их образования. Вид разрешенного использования образуемых земельных участков.

Документация по планировке территории предусматривает образование земельного участка:

Условный номер образуемого земельного участка	Вид разрешенного использования образуемого земельного участка	Площадь образуемого земельного участка, кв.м	Способ образования земельного участка
1	Среднеэтажная жилая застройка	2642	Перераспределение земельных участков с кадастровыми номерами 52:18:0060078:45; 52:18:0060078:44 и земель, государственная собственность на которые не разграничена

2 Перечень и сведения о площади образуемых земельных участков, которые будут отнесены к территориям общего пользования или имуществу общего пользования, в том числе в отношении которых предполагаются резервирование и (или) изъятие для государственных или муниципальных нужд.

Документацией по планировке территории не предусмотрено образование земельных участков, которые будут отнесены к территориям общего пользования или имуществу общего пользования, в том числе в отношении которых предполагаются резервирование и (или) изъятие для государственных или муниципальных нужд.

V. Сведения о границах территории, в отношении которой утвержден проект межевания, содержащие перечень координат характерных точек этих границ в системе координат.

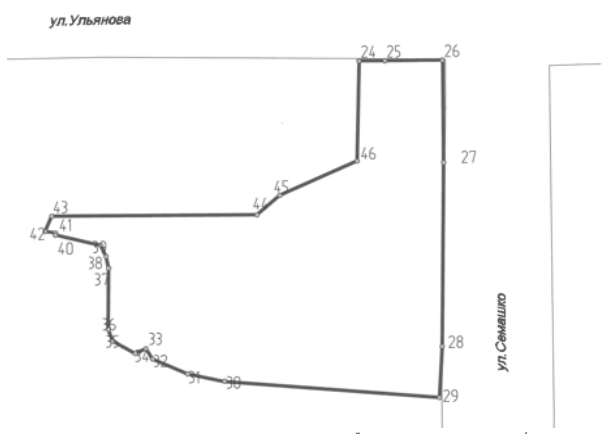

Перечень координат характерных точек границ территории, в отношении которой утвержден проект межевания (система координат – МСК-52):

№	X	Y
24	530098,92	2217273,85
25	530096,8195	2217278,578
26	530092,13	2217289,24
27	530073,0306	2217280,76
28	530038,9726	2217265,009
29	530029,7003	2217260,2
30	530050,5959	2217222,012
31	530054,9998	2217216,04
32	530060,6797	2217210,87
33	530063,1697	2217210,529
34	530063,1497	2217208,15
35	530067,2996	2217205,1
36	530070,009	2217205,256
37	530081,2135	2217210,487
38	530083,6397	2217211
39	530086,0918	2217210,949
40	530091,8037	2217203,542
41	530092,1482	2217203,764
42	530093,3121	2217201,953
43	530095,6004	2217204,448
44	530078,8201	2217242,16
45	530080,5449	2217247,986
46	530080,5026	2217265,051

VI. Чертеж планировки территории.

VII. Чертеж межевания территории.

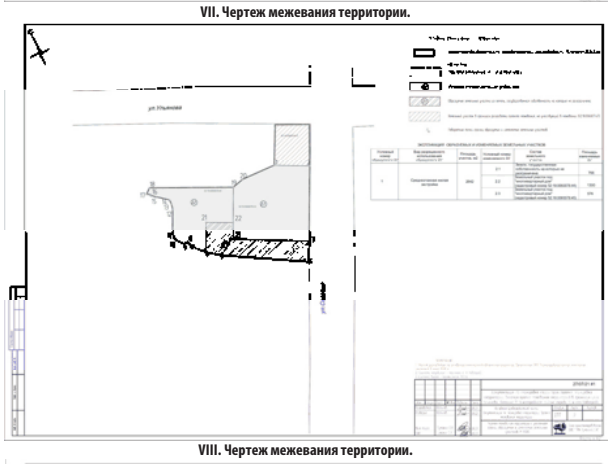

VIII. Чертеж межевания территории.

Министерство градостроительной деятельности и развития агломераций Нижегородской области
ПРИКАЗ от 19.04.2023 № 07-02-03/41
Об утверждении документации по внесению изменений в документацию по планировке территории (проект планировки территории, включая проект межевания территории и градостроительные планы земельных участков, подлежащих застройке) земельного участка с кадастровым номером 52:18:0000000:5786, расположенного по адресу: г. Нижний Новгород, Советский район, у деревни Кузнечиха, участок № 1 и 52:18:0000000:13549, расположенного по адресу: г. Нижний Новгород, Советский район, около деревни Новопокровское

В соответствии со статьями 8[2], 41-42, 46 Градостроительного кодекса Российской Федерации, пунктом 3 статьи 2[1] Закона Нижегородской области от 23 декабря 2014 г. № 197-З «О перераспределении отдельных полномочий между органами местного самоуправления муниципальных образований Нижегородской области и органами государственной власти Нижегородской области», пунктом 3.1.10 Положения о министерстве градостроительной деятельности и развития агломераций Нижегородской области, утвержденного постановлением Правительства Нижегородской области от 16 апреля 2020 г. № 308, на основании решения о разработке документации по планировке территории (приказ общества с ограниченной ответственностью Специализированный застройщик «Инградстрой» от 9 января 2023 г. № 01-09-04), договоров аренды земельных участков от 15 июля 2014 г. № 18-84к, от 15 июля 2014 г. № 18-87к, дополнительного соглашения от 7 августа 2015 г. к договору аренды земельного участка от 15 июля 2014 г. № 18-87к, договора аренды земельного участка от 8 июня 2022 г. № 18-6341 к*о приказываю:

1. Утвердить прилагаемую документацию по внесению изменений в документацию по планировке территории (проект планировки территории, включая проект межевания территории и градостроительные планы земельных участков, подлежащих застройке) земельного участка с кадастровым номером 52:18:0000000:5786, расположенного по адресу: г. Нижний Новгород, Советский район, у деревни Кузнечиха, участок № 1 и земельного участка с кадастровым номером 52:18:0000000:13549, расположенного по адресу: г. Нижний Новгород, Советский район, около деревни Новопокровское, утвержденную распоряжением Правительства Нижегородской области от 28 октября 2016 г. № 1702-р.
2. Направить в течение четырех дней со дня утверждения документацию по внесению изменений в документацию по планировке территории (проект планировки территории, включая проект межевания территории и градостроительные планы земельных участков, подлежащих застройке) земельного участка с кадастровым номером 52:18:0000000:5786, расположенного по адресу: г. Нижний Новгород, Советский район, у деревни Кузнечиха, участок № 1 и земельного участка с кадастровым номером 52:18:0000000:13549, расположенного по адресу: г. Нижний Новгород, Советский район, около деревни Новопокровское, главе города Нижнего Новгорода.
3. Разместить настоящий приказ на официальном сайте министерства градостроительной деятельности и развития агломераций Нижегородской области в информационно-телекоммуникационной сети «Интернет».

Министр М.В. Ракова

УТВЕРЖДЕНА
приказом министерства градостроительной деятельности и развития агломераций Нижегородской области
от 19 апреля 2023 г. № 07-02-03/41

Документация по внесению изменений в документацию по планировке территории (проект планировки территории, включая проект межевания территории и градостроительные планы земельных участков, подлежащих застройке) земельного участка с кадастровым номером 52:18:0000000:5786, расположенного по адресу: г. Нижний Новгород, Советский район, у деревни Кузнечиха, участок № 1 и земельного участка с кадастровым номером 52:18:0000000:13549, расположенного по адресу: г. Нижний Новгород, Советский район, около деревни Новопокровское

I. Положения о характеристиках планируемого развития территории.

1. Общие положения.

Документация по внесению изменений в документацию по планировке территории (проект планировки территории, включая проект межевания территории и градостроительные планы земельных участков, подлежащих застройке) земельного участка с кадастровым номером 52:18:0000000:5786, расположенного по адресу: г. Нижний Новгород, Советский район, у деревни Кузнечиха, участок № 1 и земельного участка с кадастровым номером 52:18:0000000:13549, расположенного по адресу: г. Нижний Новгород, Советский район, около деревни Новопокровское (далее – документация по внесению изменений в документацию по планировке территории), выполнена на основании решения о разработке документации по планировке территории (приказ общества с ограниченной ответственностью Специализированный застройщик «Инградстрой» от 9 января 2023 г. № 01-09-04), договоров аренды земельных участков от 15 июля 2014 г. № 18-84к, от 15 июля 2014 г. № 18-87к, дополнительного соглашения от 7 августа 2015 г. к договору аренды земельного участка от 15 июля 2014 г. № 18-87к, договора аренды земельного участка от 8 июня 2022 г. № 18-6341 к*о на территорию 87,38 га.

2. Цели и задачи.

Документация по внесению изменений в документацию по планировке территории подготовлена обществом с ограниченной ответственностью «Линия» по заказу общества с ограниченной ответственностью Специализированный застройщик «Инградстрой» в целях внесения изменений в документацию по планировке территории (проект планировки

Еженедельная городская газета
Выпуск № 42 (1900) от 5.5.2023
Учредитель: Администрация города Нижнего Новгорода
Издатель: МКУ «РГ "День города. Нижний Новгород"»
Адрес: Нижний Новгород, Нижневолжская наб., 9а
Телефон 439-70-00
Главный редактор С.Н. АВДЕЕВ

Адрес редакции:
603001, Нижний Новгород, Нижневолжская наб., 9а
Телефоны: 439-70-00, 439-70-02
e-mail: daycity.nn@mail.ru
url: dengoroda-nn.ru
Рекламная служба: тел. 439-70-00
e-mail: dengoroda-nn@yandex.ru

Газета зарегистрирована Управлением Федеральной службы по надзору за соблюдением законодательства в сфере массовых коммуникаций и охране культурного наследия по Приволжскому федеральному округу 26.11.04. Регистрационный номер ПИ № ФС 18-1881. Материалы под рубрикой «РЕКЛАМА» или значком «*» публикуются на коммерческой основе. Ответственность за их содержание несет рекламодатель.

Газета отпечатана ОАО «ВОТ», г. Владимир, ул. Благонравова, 3
Заказ № 402022
Подписано в печать 4.5.2023 г. в 20.00 (по графику 20.00)
Распространяется бесплатно
Служба распространения: 439-70-00.
Тираж 999 экз.

территории, включая проект межевания территории и градостроительные планы земельных участков, подлежащих застройке) земельного участка с кадастровым номером 52:18:0000000:5786, расположенного по адресу: г. Нижний Новгород, Советский район, у деревни Кузнечиха, участок № 1 и земельного участка с кадастровым номером 52:18:0000000:13549, расположенного по адресу: г. Нижний Новгород, Советский район, около деревни Новопокровское, утвержденную распоряжением Правительства Нижегородской области от 28 октября 2016 г. № 1702-р (с изменениями), в границах расчетного квартала 1, в части изменения границ зоны планируемого размещения объекта регионального значения – здания детского сада (№ 42 по чертежу планировки) и уточнения его характеристик, а также уточнения характеристик планируемого развития территории.

3. Характеристики планируемого развития территории.

Площадь территории в границах разработки проекта	87,38 га
Площадь территории кварталов в границах внесения изменений: Расчетный квартал 1	97007,3 м²
Общая площадь, занятая под проектируемыми зданиями, строениями и сооружениями: Расчетный квартал 1	9598,8 м²
Суммарная поэтажная площадь проектируемых зданий и сооружений: Расчетный квартал 1	103038,1 м²
Коэффициент застройки: Расчетный квартал 1	0,098
Коэффициент плотности застройки: Расчетный квартал 1	1,06
Вместимость детских дошкольных учреждений	220 мест
Площадь озелененных территорий	32915,98 м²
Вместимость проектируемых автостоянок: Расчетный квартал 1	779 м/мест
Нагрузки по инженерно-техническому обеспечению:	
Водоснабжение	16,7 л/с
Водоотведение	16,7 л/с
Водоснабжение для наружного пожаротушения	30,00 л/с
Водоснабжение для внутреннего пожаротушения	8,70 л/с
Ливневая канализация	282,57 л/с
Теплоснабжение	6,8770 Гкал/ч
Электроснабжение	2009 кВт
Телефонизация	1042 номеров
Радиофикация	697 радиоточек

Схема расчетных кварталов

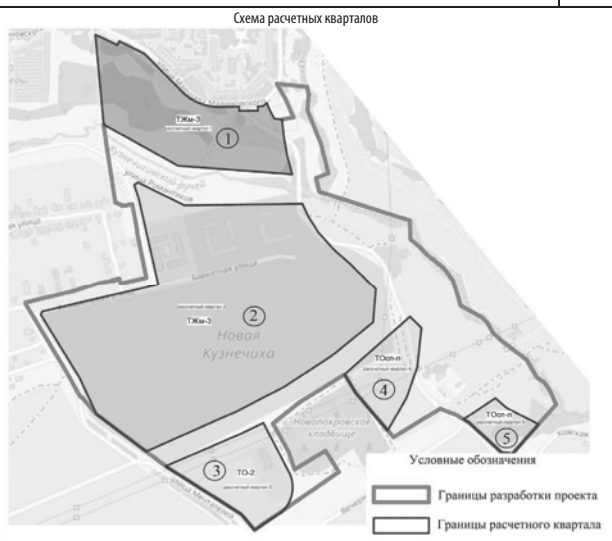

Характеристики планируемого развития территории для расчетных кварталов № 2, № 3, № 4, № 5 оставлены без изменений и указаны в документации по планировке территории (проекте планировки территории, включая проект межевания территории и градостроительные планы земельных участков, подлежащих застройке) земельного участка с кадастровым номером 52:18:0000000:5786, расположенного по адресу: г. Нижний Новгород, Советский район, у деревни Кузнечиха, участок № 1 и земельного участка с кадастровым номером 52:18:0000000:13549, расположенного по адресу: г. Нижний Новгород, Советский район, около деревни Новопокровское, утвержденной распоряжением Правительства Нижегородской области от 28 октября 2016 г. № 1702-р (с изменениями).

4. Характеристики планируемых объектов капитального строительства.

№ по чертежу планировки	Наименование	Этажность	Площадь застройки, кв.м.	Суммарная поэтажная площадь здания, кв.м.	Примечание
42	Детский сад	2	2022,8	3550,1	Вместимость 220 мест

Характеристики остальных планируемых объектов капитального строительства, предусмотренных к размещению документацией по планировке территории (проектом планировки территории, включая проект межевания территории и градостроительные планы земельных участков, подлежащих застройке) земельного участка с кадастровым номером 52:18:0000000:5786, расположенного по адресу: г. Нижний Новгород, Советский район, у деревни Кузнечиха, участок № 1 и земельного участка с кадастровым номером 52:18:0000000:13549, расположенного по адресу: г. Нижний Новгород, Советский район, около деревни Новопокровское, утвержденной распоряжением Правительства Нижегородской области от 28 октября 2016 г. № 1702-р (с изменениями), остаются без изменений.

5. Информация о планируемых мероприятиях по обеспечению сохранения применительно к территориальным зонам, в которых планируется размещение объектов федерального, регионального и местного значения, фактических показателей обеспеченности территории объектами коммунальной, транспортной, социальной инфраструктур и фактических показателей территориальной доступности таких объектов для населения.

Документацией по внесению изменений в документацию по планировке территории предусмотрено размещение объекта социальной инфраструктуры местного значения – здания детского сада на 220 мест, необходимого для функционирования объектов капитального строительства, предусмотренных документацией по планировке территории и обеспечивающих жизнедеятельность граждан. Размещение объектов местного значения улучшает фактические показатели обеспеченности территории объектами социальной инфраструктуры и фактические показатели территориальной доступности таких объектов для населения.

II. Положения об очередности планируемого развития территории.

Развитие территории, в том числе проектирование, строительство объектов капитального строительства и строительство (реконструкция) необходимых для функционирования таких объектов и обеспечения жизнедеятельности граждан объектов коммунальной, транспортной, социальной инфраструктур, предусмотренное документацией по планировке территории (проекте планировки территории, включая проект межевания территории и градостроительные планы земельных участков, подлежащих застройке) земельного участка с кадастровым номером 52:18:0000000:5786, расположенного по адресу: г. Нижний Новгород, Советский район, у деревни Кузнечиха, участок № 1 и земельного участка с кадастровым номером 52:18:0000000:13549, расположенного по адресу: г. Нижний Новгород, Советский район, около деревни Новопокровское, утвержденной распоряжением Правительства Нижегородской области от 28 октября 2016 г. № 1702-р (с изменениями), в части выделения 1,2,3 очередей строительства, разработанной документацией по внесению изменений в документацию по планировке территории сохраняется.

III. Чертеж планировки территории.

Министерство градостроительной деятельности и развития агломераций Нижегородской области
ПРИКАЗ от 25 апреля 2023 г. № 07-02-02/73
О подготовке проекта межевания территории в границах улицы Даргомыжского и проспекта Ленина (территория ЧУЗ «КБ «РЖД-Медицина») в Ленинском районе города Нижнего Новгорода

В соответствии со статьями 8², 41, 41¹, 43, 46 Градостроительного кодекса Российской Федерации, частью 3 статьи 2¹ Закона Нижегородской области от 23 декабря 2014 г. № 197-З «О перераспределении отдельных полномочий между органами местного самоуправления муниципальных образований Нижегородской области и органами государственной власти Нижегородской области», пунктом 3.1.9 Положения о министерстве градостроительной деятельности и развития агломераций Нижегородской области, утвержденного постановлением Правительства Нижегородской области от 16 апреля 2020 г. № 308, и в связи с обращением Религиозной организации «Нижегородская Епархия Русской Православной Церкви (Московский Патриархат)» от 6 апреля 2023 г. № Вх-406-151149/23 приказываю:

1. Разрешить Религиозной организации «Нижегородская Епархия Русской Православной Церкви (Московский Патриархат)» подготовку проекта межевания территории в границах улицы Даргомыжского и проспекта Ленина (территория ЧУЗ «КБ «РЖД-Медицина») в Ленинском районе города Нижнего Новгорода за счет собственных средств, согласно прилагаемой схеме № 103/23.
2. Установить, что проект межевания территории в границах улицы Даргомыжского и проспекта Ленина (территория ЧУЗ «КБ «РЖД-Медицина») в Ленинском районе города Нижнего Новгорода должен быть представлен в министерство градостроительной деятельности и развития агломераций Нижегородской области не позднее 29 декабря 2023 г.
3. Министерству градостроительной деятельности и развития агломераций Нижегородской области:

3.1.Направить настоящий приказ главе города Нижнего Новгорода для его опубликования и размещения на официальном сайте администрации города Нижнего Новгорода в информационно-телекоммуникационной сети «Интернет».

3.2.Разместить настоящий приказ на официальном сайте министерства в информационно-телекоммуникационной сети «Интернет».

4. Настоящий приказ вступает в силу со дня его подписания.

И. о. министра С.Г. Попов

ПРИЛОЖЕНИЕ
к приказу министерства градостроительной
деятельности и развития агломераций Нижегородской области
от 25 апреля 2023 г. № 07-02-02/73

Схема границ подготовки документации по планировке территории

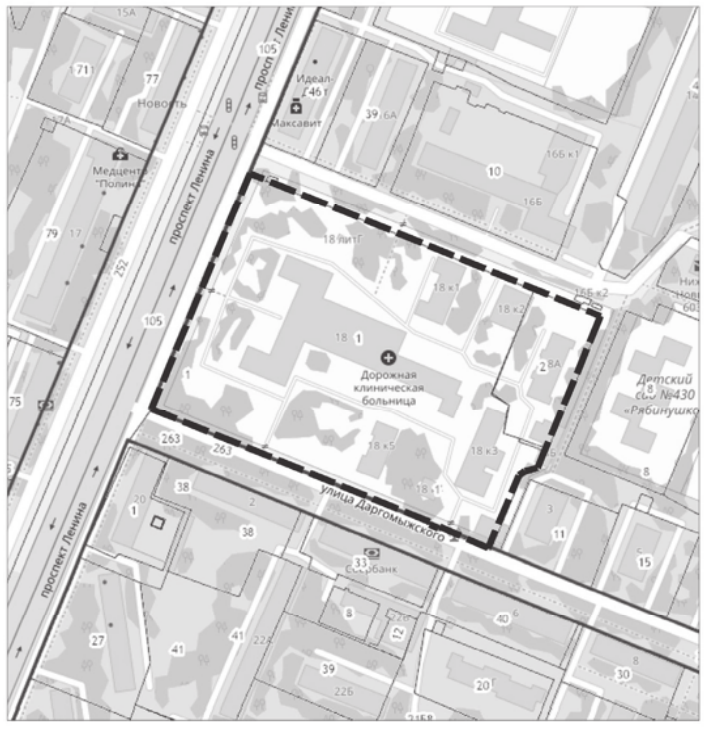

Заказчик: Религиозная организации «Нижегородская Епархия Русской Православной Церкви (Московский Патриархат)»	Арх. № 103/23

Министерство градостроительной деятельности и развития агломераций Нижегородской области
ПРИКАЗ от 25.04.2023 № 07-02-03/43
Об утверждении проекта межевания территории по переулку Трамвайный в Ленинском районе города Нижнего Новгорода

В соответствии со статьями 8², 41, 41¹, 43, 46 Градостроительного кодекса Российской Федерации, пунктом 3 статьи 2¹ Закона Нижегородской области от 23 декабря 2014 г. № 197-З «О перераспределении отдельных полномочий между органами местного самоуправления муниципальных образований Нижегородской области и органами государственной власти Нижегородской области», пунктом 3.1.10 Положения о министерстве градостроительной деятельности и развития агломераций Нижегородской области, утвержденного постановлением Правительства Нижегородской области от 16 апреля 2020 г. № 308, на основании приказа министерства градостроительной деятельности и развития агломераций Нижегородской области от 15 декабря 2021 г. № 07-02-02/252 «О подготовке проекта межевания территории по переулку Трамвайный в Ленинском районе города Нижнего Новгорода», с учетом протокола общественных обсуждений от 3 марта 2023 г. и заключения о результатах общественных обсуждений от 3 марта 2023 г.

приказываю:

1. Утвердить прилагаемый проект межевания территории по переулку Трамвайный в Ленинском районе города Нижнего Новгорода.
2. Направить в течение четырех дней со дня утверждения проект межевания территории по переулку Трамвайный в Ленинском районе города Нижнего Новгорода главе города Нижнего Новгорода.
3. Разместить настоящий приказ на официальном сайте министерства градостроительной деятельности и развития агломераций Нижегородской области в информационно-телекоммуникационной сети «Интернет».

И.о. министра С.Г. Попов

УТВЕРЖДЕН
приказом министерства градостроительной деятельности и развития агломераций Нижегородской области
от 25 апреля 2023 г. № 07-02-03/43

Проект межевания территории по переулку Трамвайный в Ленинском районе города Нижнего Новгорода

Проект межевания территории по переулку Трамвайный в Ленинском районе города Нижнего Новгорода разработан на основании приказа министерства градостроительной деятельности и развития агломераций Нижегородской области от 15 декабря 2021 г. № 07-02-02/252 «О подготовке проекта межевания территории по переулку Трамвайный в Ленинском районе города Нижнего Новгорода» в целях определения местоположения границ земельного участка, занимаемого многоквартирным домом № 19 по переулку Трамвайный в Ленинском районе города Нижнего Новгорода.

I. Перечень и сведения о площади образуемых земельных участков, в том числе возможные способы их образования. Вид разрешенного использования образуемых земельных участков.

Проектом предусматривается образование следующего земельного участка:

Условный номер образуемого земельного участка	Вид разрешенного использования образуемого земельного участка	Площадь образуемого земельного участка, кв. м.	Способ образования земельного участка
52:18:0050028:ЗУ1	Малоэтажная многоквартирная жилая застройка	201	Образуется из земель, государственная собственность на которые не разграничена

II. Перечень и сведения о площади образуемых земельных участков, которые будут отнесены к территориям общего пользования или имуществу общего пользования, в том числе в отношении которых предполагаются резервирование и (или) изъятие для государственных или муниципальных нужд.

Проектом не предусмотрено образование земельных участков, которые будут отнесены к территориям общего пользования или имуществу общего пользования, в том числе в отношении которых предполагаются резервирование и (или) изъятие для государственных или муниципальных нужд.

III. Сведения о границах территории, в отношении которой утвержден проект межевания, содержащие перечень координат характерных точек этих границ в системе координат.

Перечень координат характерных точек границ территории, в отношении которой утвержден проект межевания (система координат – МСК-52):

Обозначение характерных точек	Координаты, м	
	X	Y
1	526734,92	2212488,21
2	526765,32	2212498,44
3	526742,39	2212580,95
4	526741,25	2212596,89
5	526739,64	2212629,76
6	526721,38	2212783,73
7	526677,81	2212762,76
8	526705,91	2212582,29
9	526706,94	2212577,98
10	526726,39	2212515,71

IV. Чертеж межевания территории.

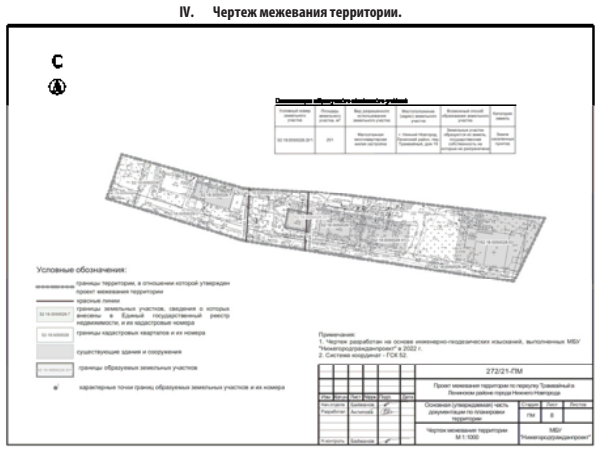

Министерство градостроительной деятельности и развития агломераций Нижегородской области
ПРИКАЗ от 26 апреля 2023 г. № 06-01-02/47
О подготовке документации по планировке территории, расположенной от ул.Советской до ул.Баумана вдоль левого берега реки Оки в Канавинском и Ленинском районах городского округа город Нижний Новгород

В соответствии со статьями 8^2, 41 – 43, 46 Градостроительного кодекса Российской Федерации, с частью 3 статьи 2^1 Закона Нижегородской области от 23 декабря 2014 г. № 197-З «О перераспределении отдельных полномочий между органами местного самоуправления муниципальных образований Нижегородской области и органами государственной власти Нижегородской области», пунктом 3.1.9 Положения о министерстве градостроительной деятельности и развития агломераций Нижегородской области, утвержденного постановлением Правительства Нижегородской области от 16 апреля 2020 г. № 308, в связи с обращением муниципального казенного учреждения «Главное управление по строительству и ремонту метрополитена, мостов и дорожный сетей в городе Нижнем Новгороде» администрации города Нижнего Новгорода (далее – МКУ «ГУММиД») от 14 апреля 2023 г. в целях строительства дублера пр.Ленина на участке от ул.Советской до ул.Баумана в г. Нижнем Новгороде приказываю:

1. Разрешить МКУ «ГУММиД» подготовку документации по планировке (проект планировки и межевания) территории, расположенной от ул.Советской до ул.Баумана вдоль левого берега реки Оки в Канавинском и Ленинском районах городского округа город Нижний Новгород (далее – документация по планировке территории), в границах согласно приложению.
2. Установить, что документация по планировке территории должна быть представлена в министерство градостроительной деятельности и развития агломераций Нижегородской области не позднее одного года со дня издания настоящего приказа.
3. В течение двух дней со дня принятия настоящего приказа направить уведомление о принятом решении о подготовке документации по планировке территории главе города Нижнего Новгорода.
4. Разместить настоящий приказ на официальном сайте министерства градостроительной деятельности и развития агломераций Нижегородской области в информационно-телекоммуникационной сети «Интернет».
5. Настоящий приказ вступает в силу с момента его издания.

И.о.министра С.Г.Попов

ПРИЛОЖЕНИЕ
к приказу министерства градостроительной деятельности и развития агломераций Нижегородской области
от 26 апреля 2023 г. № 06-01-02/47

Схема границ подготовки документации по планировке территории
(арх. № 104/23)

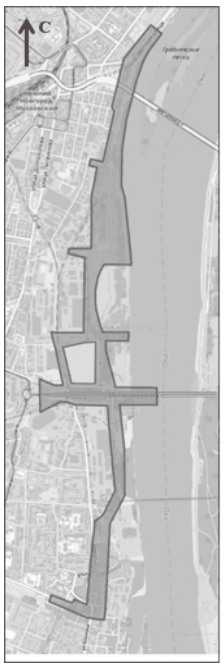

Условные обозначения

границы подготовки документации по планировке территории, расположенной от ул.Советской до ул.Баумана вдоль левого берега реки Оки в Канавинском и Ленинском районах городского округа город Нижний Новгород

Заказчик: МКУ «ГУММиД»

Министерство градостроительной деятельности и развития агломераций Нижегородской области
ПРИКАЗ от 27 апреля 2023 г. № 07-02-02/74
О внесении изменений в приказ министерства градостроительной деятельности и развития агломераций Нижегородской области от 29 августа 2022 г. № 07-02-02/131

В соответствии со статьями 8^2, 41, 41^1, 42, 46 Градостроительного кодекса Российской Федерации, пунктом 3 статьи 2^1 Закона Нижегородской области от 23 декабря 2014 г. № 197-З «О перераспределении отдельных полномочий между органами местного самоуправления муниципальных образований Нижегородской области и органами государственной власти Нижегородской области», пунктом 3.1.9 Положения о министерстве градостроительной деятельности и развития агломераций Нижегородской области, утвержденного постановлением Правительства Нижегородской области от 16 апреля 2020 г. № 308, и в связи с обращением акционерного общества «Военторг-Москва» от 6 апреля 2023 г. № Вх-406-151723/23 приказываю:

1. Внести изменения в приказ министерства градостроительной деятельности и развития агломераций Нижегородской области от 29 августа 2022 г. № 07-02-02/131 «О подготовке документации по внесению изменений в проект межевания территории в границах проспекта Гагарина, улиц Бекетова, Нартова, Медицинская в Советском районе города Нижнего Новгорода», заменив в пункте 2 слова «не позднее шести месяцев со дня издания настоящего приказа» словами «не позднее 1 ноября 2023 г. ».
2. Министерству градостроительной деятельности и развития агломераций Нижегородской области:

2.1.Направить настоящий приказ главе города Нижнего Новгорода для его опубликования и размещения на официальном сайте администрации города Нижнего Новгорода в информационно-телекоммуникационной сети «Интернет».
2.2.Разместить настоящий приказ на официальном сайте министерства в информационно-телекоммуникационной сети «Интернет».

3. Настоящий приказ вступает в силу со дня его подписания.

И.о. министра С.Г. Попов

Министерство градостроительной деятельности и развития агломераций Нижегородской области
ПРИКАЗ от 27.04.2023 № 07-02-03/44
Об утверждении проекта межевания территории в границах улиц Маршала Малиновского, Академика Сахарова в Советском районе города Нижнего Новгорода

В соответствии со статьями 8^2, 41, 41^1, 43, 46 Градостроительного кодекса Российской Федерации, пунктом 3 статьи 2^1 Закона Нижегородской области от 23 декабря 2014 г. № 197-З «О перераспределении отдельных полномочий между органами местного самоуправления муниципальных образований Нижегородской области и органами государственной власти Нижегородской области», пунктом 3.1.10 Положения о министерстве градостроительной деятельности и развития агломераций Нижегородской области, утвержденного постановлением Правительства Нижегородской области от 16 апреля 2020 г. № 308, на основании приказа министерства градостроительной деятельности и развития агломераций Нижегородской области от 23 августа 2022 г. № 07-02-02/128 «О подготовке проекта межевания территории в границах улиц Маршала Малиновского, Академика Сахарова в Советском районе города Нижнего Новгорода» приказываю:

1. Утвердить прилагаемый проект межевания территории в границах улиц Маршала Малиновского, Академика Сахарова в Советском районе города Нижнего Новгорода.
2. Направить в течение четырех дней со дня утверждения проект межевания территории в границах улиц Маршала Малиновского, Академика Сахарова в Советском районе города Нижнего Новгорода главе города Нижнего Новгорода.
3. Разместить настоящий приказ на официальном сайте министерства градостроительной деятельности и развития агломераций Нижегородской области в информационно-телекоммуникационной сети «Интернет».

И.о. министра С.Г. Попов

УТВЕРЖДЕН
приказом министерства градостроительной деятельности и развития агломераций Нижегородской области
от 27 апреля 2023 г. № 07-02-03/44

Проект межевания территории в границах улиц Маршала Малиновского, Академика Сахарова в Советском районе города Нижнего Новгорода

Проект межевания территории в границах улиц Маршала Малиновского, Академика Сахарова в Советском районе города Нижнего Новгорода разработан на основании приказа министерства градостроительной деятельности и развития агломераций Нижегородской области от 23 августа 2022 г. № 07-02-02/128 «О подготовке проекта межевания территории в границах улиц Маршала Малиновского, Академика Сахарова в Советском районе города Нижнего Новгорода» в целях определение местоположения границ земельных участков, занимаемых индивидуальными гаражами, расположенными в гаражном кооперативе «40 лет Победы» в Советском районе города Нижнего Новгорода.

I. Перечень и сведения о площади образуемых земельных участков, в том числе возможные способы их образования. Вид разрешенного использования образуемых земельных участков.

Проектом предусматривается образование следующих земельных участков:

Условный номер образуемого земельного участка	Вид разрешенного использования образуемого земельного участка	Площадь образуемого земельного участка, кв.м.	Способ образования земельного участка
52:18:0070283:1:ЗУ1	Размещение гаражей для собственных нужд	23	Раздел земельного участка с кадастровым номером 52:18:0070283:1 с сохранением в измененных границах
52:18:0070283:1:ЗУ2	Размещение гаражей для собственных нужд	23	Раздел земельного участка с кадастровым номером 52:18:0070283:1 с сохранением в измененных границах
52:18:0070283:1:ЗУ3	Размещение гаражей для собственных нужд	23	Раздел земельного участка с кадастровым номером 52:18:0070283:1 с сохранением в измененных границах
52:18:0070283:1:ЗУ4	Размещение гаражей для собственных нужд	23	Раздел земельного участка с кадастровым номером 52:18:0070283:1 с сохранением в измененных границах
52:18:0070283:1:ЗУ5	Размещение гаражей для собственных нужд	23	Раздел земельного участка с кадастровым номером 52:18:0070283:1 с сохранением в измененных границах
52:18:0070283:1:ЗУ6	Размещение гаражей для собственных нужд	23	Раздел земельного участка с кадастровым номером 52:18:0070283:1 с сохранением в измененных границах
52:18:0070283:1:ЗУ7	Размещение гаражей для собственных нужд	23	Раздел земельного участка с кадастровым номером 52:18:0070283:1 с сохранением в измененных границах
52:18:0070283:1:ЗУ8	Размещение гаражей для собственных нужд	23	Раздел земельного участка с кадастровым номером 52:18:0070283:1 с сохранением в измененных границах
52:18:0070283:1:ЗУ9	Размещение гаражей для собственных нужд	23	Раздел земельного участка с кадастровым номером 52:18:0070283:1 с сохранением в измененных границах
52:18:0070283:1:ЗУ10	Размещение гаражей для собственных нужд	23	Раздел земельного участка с кадастровым номером 52:18:0070283:1 с сохранением в измененных границах
52:18:0070283:1:ЗУ11	Размещение гаражей для собственных нужд	23	Раздел земельного участка с кадастровым номером 52:18:0070283:1 с сохранением в измененных границах
52:18:0070283:1:ЗУ12	Размещение гаражей для собственных нужд	23	Раздел земельного участка с кадастровым номером 52:18:0070283:1 с сохранением в измененных границах
52:18:0070283:1:ЗУ13	Размещение гаражей для собственных нужд	23	Раздел земельного участка с кадастровым номером 52:18:0070283:1 с сохранением в измененных границах
52:18:0070283:1:ЗУ14	Размещение гаражей для собственных нужд	23	Раздел земельного участка с кадастровым номером 52:18:0070283:1 с сохранением в измененных границах
52:18:0070283:1:ЗУ15	Размещение гаражей для собственных нужд	23	Раздел земельного участка с кадастровым номером 52:18:0070283:1 с сохранением в измененных границах
52:18:0070283:1:ЗУ16	Размещение гаражей для собственных нужд	23	Раздел земельного участка с кадастровым номером 52:18:0070283:1 с сохранением в измененных границах
52:18:0070283:1:ЗУ17	Размещение гаражей для собственных нужд	23	Раздел земельного участка с кадастровым номером 52:18:0070283:1 с сохранением в измененных границах
52:18:0070283:1:ЗУ18	Размещение гаражей для собственных нужд	23	Раздел земельного участка с кадастровым номером 52:18:0070283:1 с сохранением в измененных границах
52:18:0070283:1:ЗУ19	Размещение гаражей для собственных нужд	23	Раздел земельного участка с кадастровым номером 52:18:0070283:1 с сохранением в измененных границах
52:18:0070283:1:ЗУ20	Размещение гаражей для собственных нужд	23	Раздел земельного участка с кадастровым номером 52:18:0070283:1 с сохранением в измененных границах
52:18:0070283:1:ЗУ21	Размещение гаражей для собственных нужд	23	Раздел земельного участка с кадастровым номером 52:18:0070283:1 с сохранением в измененных границах
52:18:0070283:1:ЗУ22	Размещение гаражей для собственных нужд	23	Раздел земельного участка с кадастровым номером 52:18:0070283:1 с сохранением в измененных границах
52:18:0070283:1:ЗУ23	Размещение гаражей для собственных нужд	23	Раздел земельного участка с кадастровым номером 52:18:0070283:1 с сохранением в измененных границах
52:18:0070283:1:ЗУ24	Размещение гаражей для собственных нужд	23	Раздел земельного участка с кадастровым номером 52:18:0070283:1 с сохранением в измененных границах
52:18:0070283:1:ЗУ25	Размещение гаражей для собственных нужд	23	Раздел земельного участка с кадастровым номером 52:18:0070283:1 с сохранением в измененных границах
52:18:0070283:1:ЗУ26	Размещение гаражей для собственных нужд	23	Раздел земельного участка с кадастровым номером 52:18:0070283:1 с сохранением в измененных границах
52:18:0070283:1:ЗУ27	Размещение гаражей для собственных нужд	23	Раздел земельного участка с кадастровым номером 52:18:0070283:1 с сохранением в измененных границах
52:18:0070283:1:ЗУ28	Размещение гаражей для собственных нужд	23	Раздел земельного участка с кадастровым номером 52:18:0070283:1 с сохранением в измененных границах
52:18:0070283:1:ЗУ29	Размещение гаражей для собственных нужд	23	Раздел земельного участка с кадастровым номером 52:18:0070283:1 с сохранением в измененных границах
52:18:0070283:1:ЗУ30	Размещение гаражей для собственных нужд	23	Раздел земельного участка с кадастровым номером 52:18:0070283:1 с сохранением в измененных границах
52:18:0070283:1:ЗУ31	Размещение гаражей для собственных нужд	23	Раздел земельного участка с кадастровым номером 52:18:0070283:1 с сохранением в измененных границах
52:18:0070283:1:ЗУ32	Размещение гаражей для собственных нужд	23	Раздел земельного участка с кадастровым номером 52:18:0070283:1 с сохранением в измененных границах
52:18:0070283:1:ЗУ33	Размещение гаражей для собственных нужд	23	Раздел земельного участка с кадастровым номером 52:18:0070283:1 с сохранением в измененных границах
52:18:0070283:1:ЗУ34	Размещение гаражей для собственных нужд	23	Раздел земельного участка с кадастровым номером 52:18:0070283:1 с сохранением в измененных границах
52:18:0070283:1:ЗУ35	Размещение гаражей для собственных нужд	23	Раздел земельного участка с кадастровым номером 52:18:0070283:1 с сохранением в измененных границах
52:18:0070283:1:ЗУ36	Размещение гаражей для собственных нужд	23	Раздел земельного участка с кадастровым номером 52:18:0070283:1 с сохранением в измененных границах
52:18:0070283:1:ЗУ37	Размещение гаражей для собственных нужд	23	Раздел земельного участка с кадастровым номером 52:18:0070283:1 с сохранением в измененных границах
52:18:0070283:1:ЗУ38	Размещение гаражей для собственных нужд	23	Раздел земельного участка с кадастровым номером 52:18:0070283:1 с сохранением в измененных границах
52:18:0070283:1:ЗУ39	Размещение гаражей для собственных нужд	23	Раздел земельного участка с кадастровым номером 52:18:0070283:1 с сохранением в измененных границах
52:18:0070283:1:ЗУ40	Размещение гаражей для собственных нужд	23	Раздел земельного участка с кадастровым номером 52:18:0070283:1 с сохранением в измененных границах
52:18:0070283:1:ЗУ41	Размещение гаражей для собственных нужд	23	Раздел земельного участка с кадастровым номером 52:18:0070283:1 с сохранением в измененных границах
52:18:0070283:1:ЗУ42	Размещение гаражей для собственных нужд	23	Раздел земельного участка с кадастровым номером 52:18:0070283:1 с сохранением в измененных границах
52:18:0070283:1:ЗУ43	Размещение гаражей для собственных нужд	23	Раздел земельного участка с кадастровым номером 52:18:0070283:1 с сохранением в измененных границах
52:18:0070283:1:ЗУ44	Размещение гаражей для собственных нужд	23	Раздел земельного участка с кадастровым номером 52:18:0070283:1 с сохранением в измененных границах
52:18:0070283:1:ЗУ45	Размещение гаражей для собственных нужд	23	Раздел земельного участка с кадастровым номером 52:18:0070283:1 с сохранением в измененных границах
52:18:0070283:1:ЗУ46	Размещение гаражей для собственных нужд	23	Раздел земельного участка с кадастровым номером 52:18:0070283:1 с сохранением в измененных границах
52:18:0070283:1:ЗУ47	Размещение гаражей для собственных нужд	29	Раздел земельного участка с кадастровым номером 52:18:0070283:1 с сохранением в измененных границах
52:18:0070283:1:ЗУ48	Размещение гаражей для собственных нужд	21	Раздел земельного участка с кадастровым номером 52:18:0070283:1 с сохранением в измененных границах
52:18:0070283:1:ЗУ49	Размещение гаражей для собственных нужд	21	Раздел земельного участка с кадастровым номером 52:18:0070283:1 с сохранением в измененных границах
52:18:0070283:1:ЗУ50	Размещение гаражей для собственных нужд	21	Раздел земельного участка с кадастровым номером 52:18:0070283:1 с сохранением в измененных границах
52:18:0070283:1:ЗУ51	Размещение гаражей для собственных нужд	21	Раздел земельного участка с кадастровым номером 52:18:0070283:1 с сохранением в измененных границах
52:18:0070283:1:ЗУ52	Размещение гаражей для собственных нужд	21	Раздел земельного участка с кадастровым номером 52:18:0070283:1 с сохранением в измененных границах
52:18:0070283:1:ЗУ53	Размещение гаражей для собственных нужд	21	Раздел земельного участка с кадастровым номером 52:18:0070283:1 с сохранением в измененных границах
52:18:0070283:1:ЗУ54	Размещение гаражей для собственных нужд	21	Раздел земельного участка с кадастровым номером 52:18:0070283:1 с сохранением в измененных границах
52:18:0070283:1:ЗУ55	Размещение гаражей для собственных нужд	21	Раздел земельного участка с кадастровым номером 52:18:0070283:1 с сохранением в измененных границах
52:18:0070283:1:ЗУ56	Размещение гаражей для собственных нужд	21	Раздел земельного участка с кадастровым номером 52:18:0070283:1 с сохранением в измененных границах
52:18:0070283:1:ЗУ57	Размещение гаражей для собственных нужд	21	Раздел земельного участка с кадастровым номером 52:18:0070283:1 с сохранением в измененных границах
52:18:0070283:1:ЗУ58	Размещение гаражей для собственных нужд	21	Раздел земельного участка с кадастровым номером 52:18:0070283:1 с сохранением в измененных границах
52:18:0070283:1:ЗУ59	Размещение гаражей для собственных нужд	21	Раздел земельного участка с кадастровым номером 52:18:0070283:1 с сохранением в измененных границах
52:18:0070283:1:ЗУ60	Размещение гаражей для собственных нужд	21	Раздел земельного участка с кадастровым номером 52:18:0070283:1 с сохранением в измененных границах
52:18:0070283:1:ЗУ61	Размещение гаражей для собственных нужд	21	Раздел земельного участка с кадастровым номером 52:18:0070283:1 с сохранением в измененных границах
52:18:0070283:1:ЗУ62	Размещение гаражей для собственных нужд	21	Раздел земельного участка с кадастровым номером 52:18:0070283:1 с сохранением в измененных границах
52:18:0070283:1:ЗУ63	Размещение гаражей для собственных нужд	21	Раздел земельного участка с кадастровым номером 52:18:0070283:1 с сохранением в измененных границах
52:18:0070283:1:ЗУ64	Размещение гаражей для собственных нужд	21	Раздел земельного участка с кадастровым номером 52:18:0070283:1 с сохранением в измененных границах
52:18:0070283:1:ЗУ65	Размещение гаражей для собственных нужд	21	Раздел земельного участка с кадастровым номером 52:18:0070283:1 с сохранением в измененных границах
52:18:0070283:1:ЗУ66	Размещение гаражей для собственных нужд	21	Раздел земельного участка с кадастровым номером 52:18:0070283:1 с сохранением в измененных границах
52:18:0070283:1:ЗУ67	Размещение гаражей для собственных нужд	21	Раздел земельного участка с кадастровым номером 52:18:0070283:1 с

			сохранением в измененных границах
52:18:0070283:1:ЗУ68	Размещение гаражей для собственных нужд	21	Раздел земельного участка с кадастровым номером 52:18:0070283:1 с сохранением в измененных границах
52:18:0070283:1:ЗУ69	Размещение гаражей для собственных нужд	21	Раздел земельного участка с кадастровым номером 52:18:0070283:1 с сохранением в измененных границах
52:18:0070283:1:ЗУ70	Размещение гаражей для собственных нужд	21	Раздел земельного участка с кадастровым номером 52:18:0070283:1 с сохранением в измененных границах
52:18:0070283:1:ЗУ71	Размещение гаражей для собственных нужд	21	Раздел земельного участка с кадастровым номером 52:18:0070283:1 с сохранением в измененных границах
52:18:0070283:1:ЗУ72	Размещение гаражей для собственных нужд	21	Раздел земельного участка с кадастровым номером 52:18:0070283:1 с сохранением в измененных границах
52:18:0070283:1:ЗУ73	Размещение гаражей для собственных нужд	21	Раздел земельного участка с кадастровым номером 52:18:0070283:1 с сохранением в измененных границах
52:18:0070283:1:ЗУ74	Размещение гаражей для собственных нужд	21	Раздел земельного участка с кадастровым номером 52:18:0070283:1 с сохранением в измененных границах
52:18:0070283:1:ЗУ75	Размещение гаражей для собственных нужд	21	Раздел земельного участка с кадастровым номером 52:18:0070283:1 с сохранением в измененных границах
52:18:0070283:1:ЗУ76	Размещение гаражей для собственных нужд	21	Раздел земельного участка с кадастровым номером 52:18:0070283:1 с сохранением в измененных границах
52:18:0070283:1:ЗУ77	Размещение гаражей для собственных нужд	21	Раздел земельного участка с кадастровым номером 52:18:0070283:1 с сохранением в измененных границах
52:18:0070283:1:ЗУ78	Размещение гаражей для собственных нужд	21	Раздел земельного участка с кадастровым номером 52:18:0070283:1 с сохранением в измененных границах
52:18:0070283:1:ЗУ79	Размещение гаражей для собственных нужд	21	Раздел земельного участка с кадастровым номером 52:18:0070283:1 с сохранением в измененных границах
52:18:0070283:1:ЗУ80	Размещение гаражей для собственных нужд	21	Раздел земельного участка с кадастровым номером 52:18:0070283:1 с сохранением в измененных границах
52:18:0070283:1:ЗУ81	Размещение гаражей для собственных нужд	21	Раздел земельного участка с кадастровым номером 52:18:0070283:1 с сохранением в измененных границах
52:18:0070283:1:ЗУ82	Размещение гаражей для собственных нужд	21	Раздел земельного участка с кадастровым номером 52:18:0070283:1 с сохранением в измененных границах
52:18:0070283:1:ЗУ83	Размещение гаражей для собственных нужд	21	Раздел земельного участка с кадастровым номером 52:18:0070283:1 с сохранением в измененных границах
52:18:0070283:1:ЗУ84	Размещение гаражей для собственных нужд	21	Раздел земельного участка с кадастровым номером 52:18:0070283:1 с сохранением в измененных границах
52:18:0070283:1:ЗУ85	Размещение гаражей для собственных нужд	21	Раздел земельного участка с кадастровым номером 52:18:0070283:1 с сохранением в измененных границах
52:18:0070283:1:ЗУ86	Размещение гаражей для собственных нужд	21	Раздел земельного участка с кадастровым номером 52:18:0070283:1 с сохранением в измененных границах
52:18:0070283:1:ЗУ87	Размещение гаражей для собственных нужд	21	Раздел земельного участка с кадастровым номером 52:18:0070283:1 с сохранением в измененных границах
52:18:0070283:1:ЗУ88	Размещение гаражей для собственных нужд	21	Раздел земельного участка с кадастровым номером 52:18:0070283:1 с сохранением в измененных границах
52:18:0070283:1:ЗУ89	Размещение гаражей для собственных нужд	21	Раздел земельного участка с кадастровым номером 52:18:0070283:1 с сохранением в измененных границах
52:18:0070283:1:ЗУ90	Размещение гаражей для собственных нужд	21	Раздел земельного участка с кадастровым номером 52:18:0070283:1 с сохранением в измененных границах
52:18:0070283:1:ЗУ91	Размещение гаражей для собственных нужд	21	Раздел земельного участка с кадастровым номером 52:18:0070283:1 с сохранением в измененных границах
52:18:0070283:1:ЗУ92	Размещение гаражей для собственных нужд	26	Раздел земельного участка с кадастровым номером 52:18:0070283:1 с сохранением в измененных границах
52:18:0070283:1:ЗУ93	Размещение гаражей для собственных нужд	26	Раздел земельного участка с кадастровым номером 52:18:0070283:1 с сохранением в измененных границах
52:18:0070283:1:ЗУ94	Размещение гаражей для собственных нужд	21	Раздел земельного участка с кадастровым номером 52:18:0070283:1 с сохранением в измененных границах
52:18:0070283:1:ЗУ95	Размещение гаражей для собственных нужд	21	Раздел земельного участка с кадастровым номером 52:18:0070283:1 с сохранением в измененных границах
52:18:0070283:1:ЗУ96	Размещение гаражей для собственных нужд	21	Раздел земельного участка с кадастровым номером 52:18:0070283:1 с сохранением в измененных границах
52:18:0070283:1:ЗУ97	Размещение гаражей для собственных нужд	21	Раздел земельного участка с кадастровым номером 52:18:0070283:1 с сохранением в измененных границах
52:18:0070283:1:ЗУ98	Размещение гаражей для собственных нужд	21	Раздел земельного участка с кадастровым номером 52:18:0070283:1 с сохранением в измененных границах
52:18:0070283:1:ЗУ99	Размещение гаражей для собственных нужд	21	Раздел земельного участка с кадастровым номером 52:18:0070283:1 с сохранением в измененных границах
52:18:0070283:1:ЗУ100	Размещение гаражей для собственных нужд	21	Раздел земельного участка с кадастровым номером 52:18:0070283:1 с сохранением в измененных границах
52:18:0070283:1:ЗУ101	Размещение гаражей для собственных нужд	21	Раздел земельного участка с кадастровым номером 52:18:0070283:1 с сохранением в измененных границах
52:18:0070283:1:ЗУ102	Размещение гаражей для собственных нужд	21	Раздел земельного участка с кадастровым номером 52:18:0070283:1 с сохранением в измененных границах
52:18:0070283:1:ЗУ103	Размещение гаражей для собственных нужд	21	Раздел земельного участка с кадастровым номером 52:18:0070283:1 с сохранением в измененных границах
52:18:0070283:1:ЗУ104	Размещение гаражей для собственных нужд	21	Раздел земельного участка с кадастровым номером 52:18:0070283:1 с сохранением в измененных границах
52:18:0070283:1:ЗУ105	Размещение гаражей для собственных нужд	21	Раздел земельного участка с кадастровым номером 52:18:0070283:1 с сохранением в измененных границах
52:18:0070283:1:ЗУ106	Размещение гаражей для собственных нужд	21	Раздел земельного участка с кадастровым номером 52:18:0070283:1 с сохранением в измененных границах
52:18:0070283:1:ЗУ107	Размещение гаражей для собственных нужд	21	Раздел земельного участка с кадастровым номером 52:18:0070283:1 с сохранением в измененных границах
52:18:0070283:1:ЗУ108	Размещение гаражей для собственных нужд	21	Раздел земельного участка с кадастровым номером 52:18:0070283:1 с сохранением в измененных границах
52:18:0070283:1:ЗУ109	Размещение гаражей для собственных нужд	21	Раздел земельного участка с кадастровым номером 52:18:0070283:1 с сохранением в измененных границах
52:18:0070283:1:ЗУ110	Размещение гаражей для собственных нужд	21	Раздел земельного участка с кадастровым номером 52:18:0070283:1 с сохранением в измененных границах
52:18:0070283:1:ЗУ111	Размещение гаражей для собственных нужд	21	Раздел земельного участка с кадастровым номером 52:18:0070283:1 с сохранением в измененных границах
52:18:0070283:1:ЗУ112	Размещение гаражей для собственных нужд	21	Раздел земельного участка с кадастровым номером 52:18:0070283:1 с сохранением в измененных границах
52:18:0070283:1:ЗУ113	Размещение гаражей для собственных нужд	21	Раздел земельного участка с кадастровым номером 52:18:0070283:1 с сохранением в измененных границах
52:18:0070283:1:ЗУ114	Размещение гаражей для собственных нужд	21	Раздел земельного участка с кадастровым номером 52:18:0070283:1 с сохранением в измененных границах
52:18:0070283:1:ЗУ115	Размещение гаражей для собственных нужд	21	Раздел земельного участка с кадастровым номером 52:18:0070283:1 с сохранением в измененных границах
52:18:0070283:1:ЗУ116	Размещение гаражей для собственных нужд	21	Раздел земельного участка с кадастровым номером 52:18:0070283:1 с сохранением в измененных границах
52:18:0070283:1:ЗУ117	Размещение гаражей для собственных нужд	21	Раздел земельного участка с кадастровым номером 52:18:0070283:1 с сохранением в измененных границах
52:18:0070283:1:ЗУ118	Размещение гаражей для собственных нужд	21	Раздел земельного участка с кадастровым номером 52:18:0070283:1 с сохранением в измененных границах
52:18:0070283:1:ЗУ119	Размещение гаражей для собственных нужд	21	Раздел земельного участка с кадастровым номером 52:18:0070283:1 с сохранением в измененных границах
52:18:0070283:1:ЗУ120	Размещение гаражей для собственных нужд	21	Раздел земельного участка с кадастровым номером 52:18:0070283:1 с сохранением в измененных границах
52:18:0070283:1:ЗУ121	Размещение гаражей для собственных нужд	21	Раздел земельного участка с кадастровым номером 52:18:0070283:1 с сохранением в измененных границах
52:18:0070283:1:ЗУ122	Размещение гаражей для собственных нужд	21	Раздел земельного участка с кадастровым номером 52:18:0070283:1 с сохранением в измененных границах
52:18:0070283:1:ЗУ123	Размещение гаражей для собственных нужд	21	Раздел земельного участка с кадастровым номером 52:18:0070283:1 с сохранением в измененных границах
52:18:0070283:1:ЗУ124	Размещение гаражей для собственных нужд	21	Раздел земельного участка с кадастровым номером 52:18:0070283:1 с сохранением в измененных границах
52:18:0070283:1:ЗУ125	Размещение гаражей для собственных нужд	21	Раздел земельного участка с кадастровым номером 52:18:0070283:1 с сохранением в измененных границах
52:18:0070283:1:ЗУ126	Размещение гаражей для собственных нужд	21	Раздел земельного участка с кадастровым номером 52:18:0070283:1 с сохранением в измененных границах
52:18:0070283:1:ЗУ127	Размещение гаражей для собственных нужд	21	Раздел земельного участка с кадастровым номером 52:18:0070283:1 с сохранением в измененных границах
52:18:0070283:1:ЗУ128	Размещение гаражей для собственных нужд	21	Раздел земельного участка с кадастровым номером 52:18:0070283:1 с сохранением в измененных границах
52:18:0070283:1:ЗУ129	Размещение гаражей для собственных нужд	21	Раздел земельного участка с кадастровым номером 52:18:0070283:1 с сохранением в измененных границах
52:18:0070283:1:ЗУ130	Размещение гаражей для собственных нужд	21	Раздел земельного участка с кадастровым номером 52:18:0070283:1 с сохранением в измененных границах
52:18:0070283:1:ЗУ131	Размещение гаражей для собственных нужд	21	Раздел земельного участка с кадастровым номером 52:18:0070283:1 с сохранением в измененных границах
52:18:0070283:1:ЗУ132	Размещение гаражей для собственных нужд	21	Раздел земельного участка с кадастровым номером 52:18:0070283:1 с сохранением в измененных границах
52:18:0070283:1:ЗУ133	Размещение гаражей для собственных нужд	21	Раздел земельного участка с кадастровым номером 52:18:0070283:1 с

			сохранением в измененных границах
52:18:0070283:1:ЗУ134	Размещение гаражей для собственных нужд	21	Раздел земельного участка с кадастровым номером 52:18:0070283:1 с сохранением в измененных границах
52:18:0070283:1:ЗУ135	Размещение гаражей для собственных нужд	21	Раздел земельного участка с кадастровым номером 52:18:0070283:1 с сохранением в измененных границах
52:18:0070283:1:ЗУ136	Размещение гаражей для собственных нужд	21	Раздел земельного участка с кадастровым номером 52:18:0070283:1 с сохранением в измененных границах
52:18:0070283:1:ЗУ137	Размещение гаражей для собственных нужд	21	Раздел земельного участка с кадастровым номером 52:18:0070283:1 с сохранением в измененных границах
52:18:0070283:1:ЗУ138	Размещение гаражей для собственных нужд	29	Раздел земельного участка с кадастровым номером 52:18:0070283:1 с сохранением в измененных границах
52:18:0070283:1:ЗУ139	Размещение гаражей для собственных нужд	22	Раздел земельного участка с кадастровым номером 52:18:0070283:1 с сохранением в измененных границах
52:18:0070283:1:ЗУ140	Размещение гаражей для собственных нужд	22	Раздел земельного участка с кадастровым номером 52:18:0070283:1 с сохранением в измененных границах
52:18:0070283:1:ЗУ141	Размещение гаражей для собственных нужд	23	Раздел земельного участка с кадастровым номером 52:18:0070283:1 с сохранением в измененных границах
52:18:0070283:1:ЗУ142	Размещение гаражей для собственных нужд	23	Раздел земельного участка с кадастровым номером 52:18:0070283:1 с сохранением в измененных границах
52:18:0070283:1:ЗУ143	Размещение гаражей для собственных нужд	22	Раздел земельного участка с кадастровым номером 52:18:0070283:1 с сохранением в измененных границах
52:18:0070283:1:ЗУ144	Размещение гаражей для собственных нужд	22	Раздел земельного участка с кадастровым номером 52:18:0070283:1 с сохранением в измененных границах
52:18:0070283:1:ЗУ145	Размещение гаражей для собственных нужд	22	Раздел земельного участка с кадастровым номером 52:18:0070283:1 с сохранением в измененных границах
52:18:0070283:1:ЗУ146	Размещение гаражей для собственных нужд	22	Раздел земельного участка с кадастровым номером 52:18:0070283:1 с сохранением в измененных границах
52:18:0070283:1:ЗУ147	Размещение гаражей для собственных нужд	22	Раздел земельного участка с кадастровым номером 52:18:0070283:1 с сохранением в измененных границах
52:18:0070283:1:ЗУ148	Размещение гаражей для собственных нужд	22	Раздел земельного участка с кадастровым номером 52:18:0070283:1 с сохранением в измененных границах
52:18:0070283:1:ЗУ149	Размещение гаражей для собственных нужд	22	Раздел земельного участка с кадастровым номером 52:18:0070283:1 с сохранением в измененных границах
52:18:0070283:1:ЗУ150	Размещение гаражей для собственных нужд	22	Раздел земельного участка с кадастровым номером 52:18:0070283:1 с сохранением в измененных границах
52:18:0070283:1:ЗУ151	Размещение гаражей для собственных нужд	22	Раздел земельного участка с кадастровым номером 52:18:0070283:1 с сохранением в измененных границах
52:18:0070283:1:ЗУ152	Размещение гаражей для собственных нужд	22	Раздел земельного участка с кадастровым номером 52:18:0070283:1 с сохранением в измененных границах
52:18:0070283:1:ЗУ153	Размещение гаражей для собственных нужд	22	Раздел земельного участка с кадастровым номером 52:18:0070283:1 с сохранением в измененных границах
52:18:0070283:1:ЗУ154	Размещение гаражей для собственных нужд	22	Раздел земельного участка с кадастровым номером 52:18:0070283:1 с сохранением в измененных границах
52:18:0070283:1:ЗУ155	Размещение гаражей для собственных нужд	22	Раздел земельного участка с кадастровым номером 52:18:0070283:1 с сохранением в измененных границах
52:18:0070283:1:ЗУ156	Размещение гаражей для собственных нужд	22	Раздел земельного участка с кадастровым номером 52:18:0070283:1 с сохранением в измененных границах
52:18:0070283:1:ЗУ157	Размещение гаражей для собственных нужд	22	Раздел земельного участка с кадастровым номером 52:18:0070283:1 с сохранением в измененных границах
52:18:0070283:1:ЗУ158	Размещение гаражей для собственных нужд	22	Раздел земельного участка с кадастровым номером 52:18:0070283:1 с сохранением в измененных границах
52:18:0070283:1:ЗУ159	Размещение гаражей для собственных нужд	22	Раздел земельного участка с кадастровым номером 52:18:0070283:1 с сохранением в измененных границах
52:18:0070283:1:ЗУ160	Размещение гаражей для собственных нужд	22	Раздел земельного участка с кадастровым номером 52:18:0070283:1 с сохранением в измененных границах
52:18:0070283:1:ЗУ161	Размещение гаражей для собственных нужд	21	Раздел земельного участка с кадастровым номером 52:18:0070283:1 с сохранением в измененных границах
52:18:0070283:1:ЗУ162	Размещение гаражей для собственных нужд	22	Раздел земельного участка с кадастровым номером 52:18:0070283:1 с сохранением в измененных границах
52:18:0070283:1:ЗУ163	Размещение гаражей для собственных нужд	22	Раздел земельного участка с кадастровым номером 52:18:0070283:1 с сохранением в измененных границах
52:18:0070283:1:ЗУ164	Размещение гаражей для собственных нужд	22	Раздел земельного участка с кадастровым номером 52:18:0070283:1 с сохранением в измененных границах
52:18:0070283:1:ЗУ165	Размещение гаражей для собственных нужд	22	Раздел земельного участка с кадастровым номером 52:18:0070283:1 с сохранением в измененных границах
52:18:0070283:1:ЗУ166	Размещение гаражей для собственных нужд	22	Раздел земельного участка с кадастровым номером 52:18:0070283:1 с сохранением в измененных границах
52:18:0070283:1:ЗУ167	Размещение гаражей для собственных нужд	22	Раздел земельного участка с кадастровым номером 52:18:0070283:1 с сохранением в измененных границах
52:18:0070283:1:ЗУ168	Размещение гаражей для собственных нужд	22	Раздел земельного участка с кадастровым номером 52:18:0070283:1 с сохранением в измененных границах
52:18:0070283:1:ЗУ169	Размещение гаражей для собственных нужд	22	Раздел земельного участка с кадастровым номером 52:18:0070283:1 с сохранением в измененных границах
52:18:0070283:1:ЗУ170	Размещение гаражей для собственных нужд	22	Раздел земельного участка с кадастровым номером 52:18:0070283:1 с сохранением в измененных границах
52:18:0070283:1:ЗУ171	Размещение гаражей для собственных нужд	22	Раздел земельного участка с кадастровым номером 52:18:0070283:1 с сохранением в измененных границах
52:18:0070283:1:ЗУ172	Размещение гаражей для собственных нужд	22	Раздел земельного участка с кадастровым номером 52:18:0070283:1 с сохранением в измененных границах
52:18:0070283:1:ЗУ173	Размещение гаражей для собственных нужд	22	Раздел земельного участка с кадастровым номером 52:18:0070283:1 с сохранением в измененных границах
52:18:0070283:1:ЗУ174	Размещение гаражей для собственных нужд	22	Раздел земельного участка с кадастровым номером 52:18:0070283:1 с сохранением в измененных границах
52:18:0070283:1:ЗУ175	Размещение гаражей для собственных нужд	22	Раздел земельного участка с кадастровым номером 52:18:0070283:1 с сохранением в измененных границах
52:18:0070283:1:ЗУ176	Размещение гаражей для собственных нужд	22	Раздел земельного участка с кадастровым номером 52:18:0070283:1 с сохранением в измененных границах
52:18:0070283:1:ЗУ177	Размещение гаражей для собственных нужд	22	Раздел земельного участка с кадастровым номером 52:18:0070283:1 с сохранением в измененных границах
52:18:0070283:1:ЗУ178	Размещение гаражей для собственных нужд	22	Раздел земельного участка с кадастровым номером 52:18:0070283:1 с сохранением в измененных границах
52:18:0070283:1:ЗУ179	Размещение гаражей для собственных нужд	22	Раздел земельного участка с кадастровым номером 52:18:0070283:1 с сохранением в измененных границах
52:18:0070283:1:ЗУ180	Размещение гаражей для собственных нужд	22	Раздел земельного участка с кадастровым номером 52:18:0070283:1 с сохранением в измененных границах
52:18:0070283:1:ЗУ181	Размещение гаражей для собственных нужд	21	Раздел земельного участка с кадастровым номером 52:18:0070283:1 с сохранением в измененных границах
52:18:0070283:1:ЗУ182	Размещение гаражей для собственных нужд	22	Раздел земельного участка с кадастровым номером 52:18:0070283:1 с сохранением в измененных границах
52:18:0070283:1:ЗУ183	Размещение гаражей для собственных нужд	22	Раздел земельного участка с кадастровым номером 52:18:0070283:1 с сохранением в измененных границах
52:18:0070283:1:ЗУ184	Размещение гаражей для собственных нужд	29	Раздел земельного участка с кадастровым номером 52:18:0070283:1 с сохранением в измененных границах
52:18:0070283:1:ЗУ185	Размещение гаражей для собственных нужд	34	Раздел земельного участка с кадастровым номером 52:18:0070283:1 с сохранением в измененных границах
52:18:0070283:1:ЗУ186	Размещение гаражей для собственных нужд	22	Раздел земельного участка с кадастровым номером 52:18:0070283:1 с сохранением в измененных границах
52:18:0070283:1:ЗУ187	Размещение гаражей для собственных нужд	22	Раздел земельного участка с кадастровым номером 52:18:0070283:1 с сохранением в измененных границах
52:18:0070283:1:ЗУ188	Размещение гаражей для собственных нужд	22	Раздел земельного участка с кадастровым номером 52:18:0070283:1 с сохранением в измененных границах
52:18:0070283:1:ЗУ189	Размещение гаражей для собственных нужд	22	Раздел земельного участка с кадастровым номером 52:18:0070283:1 с сохранением в измененных границах
52:18:0070283:1:ЗУ190	Размещение гаражей для собственных нужд	22	Раздел земельного участка с кадастровым номером 52:18:0070283:1 с сохранением в измененных границах
52:18:0070283:1:ЗУ191	Размещение гаражей для собственных нужд	22	Раздел земельного участка с кадастровым номером 52:18:0070283:1 с сохранением в измененных границах
52:18:0070283:1:ЗУ192	Размещение гаражей для собственных нужд	22	Раздел земельного участка с кадастровым номером 52:18:0070283:1 с сохранением в измененных границах
52:18:0070283:1:ЗУ193	Размещение гаражей для собственных нужд	22	Раздел земельного участка с кадастровым номером 52:18:0070283:1 с сохранением в измененных границах
52:18:0070283:1:ЗУ194	Размещение гаражей для собственных нужд	22	Раздел земельного участка с кадастровым номером 52:18:0070283:1 с сохранением в измененных границах
52:18:0070283:1:ЗУ195	Размещение гаражей для собственных нужд	22	Раздел земельного участка с кадастровым номером 52:18:0070283:1 с сохранением в измененных границах
52:18:0070283:1:ЗУ196	Размещение гаражей для собственных нужд	22	Раздел земельного участка с кадастровым номером 52:18:0070283:1 с сохранением в измененных границах
52:18:0070283:1:ЗУ197	Размещение гаражей для собственных нужд	22	Раздел земельного участка с кадастровым номером 52:18:0070283:1 с сохранением в измененных границах
52:18:0070283:1:ЗУ198	Размещение гаражей для собственных нужд	22	Раздел земельного участка с кадастровым номером 52:18:0070283:1 с сохранением в измененных границах
52:18:0070283:1:ЗУ199	Размещение гаражей для собственных нужд	22	Раздел земельного участка с кадастровым номером 52:18:0070283:1 с

			сохранением в измененных границах
52:18:0070283:1:ЗУ200	Размещение гаражей для собственных нужд	22	Раздел земельного участка с кадастровым номером 52:18:0070283:1 с сохранением в измененных границах
52:18:0070283:1:ЗУ201	Размещение гаражей для собственных нужд	22	Раздел земельного участка с кадастровым номером 52:18:0070283:1 с сохранением в измененных границах
52:18:0070283:1:ЗУ202	Размещение гаражей для собственных нужд	22	Раздел земельного участка с кадастровым номером 52:18:0070283:1 с сохранением в измененных границах
52:18:0070283:1:ЗУ203	Размещение гаражей для собственных нужд	22	Раздел земельного участка с кадастровым номером 52:18:0070283:1 с сохранением в измененных границах
52:18:0070283:1:ЗУ204	Размещение гаражей для собственных нужд	22	Раздел земельного участка с кадастровым номером 52:18:0070283:1 с сохранением в измененных границах
52:18:0070283:1:ЗУ205	Размещение гаражей для собственных нужд	22	Раздел земельного участка с кадастровым номером 52:18:0070283:1 с сохранением в измененных границах
52:18:0070283:1:ЗУ206	Размещение гаражей для собственных нужд	22	Раздел земельного участка с кадастровым номером 52:18:0070283:1 с сохранением в измененных границах
52:18:0070283:1:ЗУ207	Размещение гаражей для собственных нужд	22	Раздел земельного участка с кадастровым номером 52:18:0070283:1 с сохранением в измененных границах
52:18:0070283:1:ЗУ208	Размещение гаражей для собственных нужд	22	Раздел земельного участка с кадастровым номером 52:18:0070283:1 с сохранением в измененных границах
52:18:0070283:1:ЗУ209	Размещение гаражей для собственных нужд	22	Раздел земельного участка с кадастровым номером 52:18:0070283:1 с сохранением в измененных границах
52:18:0070283:1:ЗУ210	Размещение гаражей для собственных нужд	22	Раздел земельного участка с кадастровым номером 52:18:0070283:1 с сохранением в измененных границах
52:18:0070283:1:ЗУ211	Размещение гаражей для собственных нужд	22	Раздел земельного участка с кадастровым номером 52:18:0070283:1 с сохранением в измененных границах
52:18:0070283:1:ЗУ212	Размещение гаражей для собственных нужд	22	Раздел земельного участка с кадастровым номером 52:18:0070283:1 с сохранением в измененных границах
52:18:0070283:1:ЗУ213	Размещение гаражей для собственных нужд	22	Раздел земельного участка с кадастровым номером 52:18:0070283:1 с сохранением в измененных границах
52:18:0070283:1:ЗУ214	Размещение гаражей для собственных нужд	22	Раздел земельного участка с кадастровым номером 52:18:0070283:1 с сохранением в измененных границах
52:18:0070283:1:ЗУ215	Размещение гаражей для собственных нужд	22	Раздел земельного участка с кадастровым номером 52:18:0070283:1 с сохранением в измененных границах
52:18:0070283:1:ЗУ216	Размещение гаражей для собственных нужд	22	Раздел земельного участка с кадастровым номером 52:18:0070283:1 с сохранением в измененных границах
52:18:0070283:1:ЗУ217	Размещение гаражей для собственных нужд	22	Раздел земельного участка с кадастровым номером 52:18:0070283:1 с сохранением в измененных границах
52:18:0070283:1:ЗУ218	Размещение гаражей для собственных нужд	22	Раздел земельного участка с кадастровым номером 52:18:0070283:1 с сохранением в измененных границах
52:18:0070283:1:ЗУ219	Размещение гаражей для собственных нужд	22	Раздел земельного участка с кадастровым номером 52:18:0070283:1 с сохранением в измененных границах
52:18:0070283:1:ЗУ220	Размещение гаражей для собственных нужд	22	Раздел земельного участка с кадастровым номером 52:18:0070283:1 с сохранением в измененных границах
52:18:0070283:1:ЗУ221	Размещение гаражей для собственных нужд	22	Раздел земельного участка с кадастровым номером 52:18:0070283:1 с сохранением в измененных границах
52:18:0070283:1:ЗУ222	Размещение гаражей для собственных нужд	22	Раздел земельного участка с кадастровым номером 52:18:0070283:1 с сохранением в измененных границах
52:18:0070283:1:ЗУ223	Размещение гаражей для собственных нужд	22	Раздел земельного участка с кадастровым номером 52:18:0070283:1 с сохранением в измененных границах
52:18:0070283:1:ЗУ224	Размещение гаражей для собственных нужд	22	Раздел земельного участка с кадастровым номером 52:18:0070283:1 с сохранением в измененных границах
52:18:0070283:1:ЗУ225	Размещение гаражей для собственных нужд	22	Раздел земельного участка с кадастровым номером 52:18:0070283:1 с сохранением в измененных границах
52:18:0070283:1:ЗУ226	Размещение гаражей для собственных нужд	22	Раздел земельного участка с кадастровым номером 52:18:0070283:1 с сохранением в измененных границах
52:18:0070283:1:ЗУ227	Размещение гаражей для собственных нужд	22	Раздел земельного участка с кадастровым номером 52:18:0070283:1 с сохранением в измененных границах
52:18:0070283:1:ЗУ228	Размещение гаражей для собственных нужд	23	Раздел земельного участка с кадастровым номером 52:18:0070283:1 с сохранением в измененных границах
52:18:0070283:1:ЗУ229	Размещение гаражей для собственных нужд	23	Раздел земельного участка с кадастровым номером 52:18:0070283:1 с сохранением в измененных границах
52:18:0070283:1:ЗУ230	Размещение гаражей для собственных нужд	23	Раздел земельного участка с кадастровым номером 52:18:0070283:1 с сохранением в измененных границах
52:18:0070283:1:ЗУ231	Размещение гаражей для собственных нужд	28	Раздел земельного участка с кадастровым номером 52:18:0070283:1 с сохранением в измененных границах
52:18:0070283:1:ЗУ232	Размещение гаражей для собственных нужд	26	Раздел земельного участка с кадастровым номером 52:18:0070283:1 с сохранением в измененных границах
52:18:0070283:1:ЗУ233	Размещение гаражей для собственных нужд	22	Раздел земельного участка с кадастровым номером 52:18:0070283:1 с сохранением в измененных границах
52:18:0070283:1:ЗУ234	Размещение гаражей для собственных нужд	22	Раздел земельного участка с кадастровым номером 52:18:0070283:1 с сохранением в измененных границах
52:18:0070283:1:ЗУ235	Размещение гаражей для собственных нужд	22	Раздел земельного участка с кадастровым номером 52:18:0070283:1 с сохранением в измененных границах
52:18:0070283:1:ЗУ236	Размещение гаражей для собственных нужд	22	Раздел земельного участка с кадастровым номером 52:18:0070283:1 с сохранением в измененных границах
52:18:0070283:1:ЗУ237	Размещение гаражей для собственных нужд	22	Раздел земельного участка с кадастровым номером 52:18:0070283:1 с сохранением в измененных границах
52:18:0070283:1:ЗУ238	Размещение гаражей для собственных нужд	22	Раздел земельного участка с кадастровым номером 52:18:0070283:1 с сохранением в измененных границах
52:18:0070283:1:ЗУ239	Размещение гаражей для собственных нужд	22	Раздел земельного участка с кадастровым номером 52:18:0070283:1 с сохранением в измененных границах
52:18:0070283:1:ЗУ240	Размещение гаражей для собственных нужд	22	Раздел земельного участка с кадастровым номером 52:18:0070283:1 с сохранением в измененных границах
52:18:0070283:1:ЗУ241	Размещение гаражей для собственных нужд	22	Раздел земельного участка с кадастровым номером 52:18:0070283:1 с сохранением в измененных границах
52:18:0070283:1:ЗУ242	Размещение гаражей для собственных нужд	22	Раздел земельного участка с кадастровым номером 52:18:0070283:1 с сохранением в измененных границах
52:18:0070283:1:ЗУ243	Размещение гаражей для собственных нужд	22	Раздел земельного участка с кадастровым номером 52:18:0070283:1 с сохранением в измененных границах
52:18:0070283:1:ЗУ244	Размещение гаражей для собственных нужд	22	Раздел земельного участка с кадастровым номером 52:18:0070283:1 с сохранением в измененных границах
52:18:0070283:1:ЗУ245	Размещение гаражей для собственных нужд	22	Раздел земельного участка с кадастровым номером 52:18:0070283:1 с сохранением в измененных границах
52:18:0070283:1:ЗУ246	Размещение гаражей для собственных нужд	22	Раздел земельного участка с кадастровым номером 52:18:0070283:1 с сохранением в измененных границах
52:18:0070283:1:ЗУ247	Размещение гаражей для собственных нужд	22	Раздел земельного участка с кадастровым номером 52:18:0070283:1 с сохранением в измененных границах
52:18:0070283:1:ЗУ248	Размещение гаражей для собственных нужд	22	Раздел земельного участка с кадастровым номером 52:18:0070283:1 с сохранением в измененных границах
52:18:0070283:1:ЗУ249	Размещение гаражей для собственных нужд	22	Раздел земельного участка с кадастровым номером 52:18:0070283:1 с сохранением в измененных границах
52:18:0070283:1:ЗУ250	Размещение гаражей для собственных нужд	22	Раздел земельного участка с кадастровым номером 52:18:0070283:1 с сохранением в измененных границах
52:18:0070283:1:ЗУ251	Размещение гаражей для собственных нужд	22	Раздел земельного участка с кадастровым номером 52:18:0070283:1 с сохранением в измененных границах
52:18:0070283:1:ЗУ252	Размещение гаражей для собственных нужд	22	Раздел земельного участка с кадастровым номером 52:18:0070283:1 с сохранением в измененных границах
52:18:0070283:1:ЗУ253	Размещение гаражей для собственных нужд	22	Раздел земельного участка с кадастровым номером 52:18:0070283:1 с сохранением в измененных границах
52:18:0070283:1:ЗУ254	Размещение гаражей для собственных нужд	22	Раздел земельного участка с кадастровым номером 52:18:0070283:1 с сохранением в измененных границах
52:18:0070283:1:ЗУ255	Размещение гаражей для собственных нужд	22	Раздел земельного участка с кадастровым номером 52:18:0070283:1 с сохранением в измененных границах
52:18:0070283:1:ЗУ256	Размещение гаражей для собственных нужд	22	Раздел земельного участка с кадастровым номером 52:18:0070283:1 с сохранением в измененных границах
52:18:0070283:1:ЗУ257	Размещение гаражей для собственных нужд	22	Раздел земельного участка с кадастровым номером 52:18:0070283:1 с сохранением в измененных границах
52:18:0070283:1:ЗУ258	Размещение гаражей для собственных нужд	22	Раздел земельного участка с кадастровым номером 52:18:0070283:1 с сохранением в измененных границах
52:18:0070283:1:ЗУ259	Размещение гаражей для собственных нужд	22	Раздел земельного участка с кадастровым номером 52:18:0070283:1 с сохранением в измененных границах
52:18:0070283:1:ЗУ260	Размещение гаражей для собственных нужд	22	Раздел земельного участка с кадастровым номером 52:18:0070283:1 с сохранением в измененных границах
52:18:0070283:1:ЗУ261	Размещение гаражей для собственных нужд	22	Раздел земельного участка с кадастровым номером 52:18:0070283:1 с сохранением в измененных границах
52:18:0070283:1:ЗУ262	Размещение гаражей для собственных нужд	22	Раздел земельного участка с кадастровым номером 52:18:0070283:1 с сохранением в измененных границах
52:18:0070283:1:ЗУ263	Размещение гаражей для собственных нужд	22	Раздел земельного участка с кадастровым номером 52:18:0070283:1 с сохранением в измененных границах
52:18:0070283:1:ЗУ264	Размещение гаражей для собственных нужд	22	Раздел земельного участка с кадастровым номером 52:18:0070283:1 с сохранением в измененных границах
52:18:0070283:1:ЗУ265	Размещение гаражей для собственных нужд	22	Раздел земельного участка с кадастровым номером 52:18:0070283:1 с

			сохранением в измененных границах
52:18:0070283:1:ЗУ266	Размещение гаражей для собственных нужд	22	Раздел земельного участка с кадастровым номером 52:18:0070283:1 с сохранением в измененных границах
52:18:0070283:1:ЗУ267	Размещение гаражей для собственных нужд	22	Раздел земельного участка с кадастровым номером 52:18:0070283:1 с сохранением в измененных границах
52:18:0070283:1:ЗУ268	Размещение гаражей для собственных нужд	22	Раздел земельного участка с кадастровым номером 52:18:0070283:1 с сохранением в измененных границах
52:18:0070283:1:ЗУ269	Размещение гаражей для собственных нужд	22	Раздел земельного участка с кадастровым номером 52:18:0070283:1 с сохранением в измененных границах
52:18:0070283:1:ЗУ270	Размещение гаражей для собственных нужд	22	Раздел земельного участка с кадастровым номером 52:18:0070283:1 с сохранением в измененных границах
52:18:0070283:1:ЗУ271	Размещение гаражей для собственных нужд	22	Раздел земельного участка с кадастровым номером 52:18:0070283:1 с сохранением в измененных границах
52:18:0070283:1:ЗУ272	Размещение гаражей для собственных нужд	22	Раздел земельного участка с кадастровым номером 52:18:0070283:1 с сохранением в измененных границах
52:18:0070283:1:ЗУ273	Размещение гаражей для собственных нужд	22	Раздел земельного участка с кадастровым номером 52:18:0070283:1 с сохранением в измененных границах
52:18:0070283:1:ЗУ274	Размещение гаражей для собственных нужд	22	Раздел земельного участка с кадастровым номером 52:18:0070283:1 с сохранением в измененных границах
52:18:0070283:1:ЗУ275	Размещение гаражей для собственных нужд	27	Раздел земельного участка с кадастровым номером 52:18:0070283:1 с сохранением в измененных границах
52:18:0070283:1:ЗУ276	Размещение гаражей для собственных нужд	29	Раздел земельного участка с кадастровым номером 52:18:0070283:1 с сохранением в измененных границах
52:18:0070283:1:ЗУ277	Размещение гаражей для собственных нужд	30	Раздел земельного участка с кадастровым номером 52:18:0070283:1 с сохранением в измененных границах
52:18:0070283:1:ЗУ278	Размещение гаражей для собственных нужд	27	Раздел земельного участка с кадастровым номером 52:18:0070283:1 с сохранением в измененных границах
52:18:0070283:1:ЗУ279	Размещение гаражей для собственных нужд	22	Раздел земельного участка с кадастровым номером 52:18:0070283:1 с сохранением в измененных границах
52:18:0070283:1:ЗУ280	Размещение гаражей для собственных нужд	22	Раздел земельного участка с кадастровым номером 52:18:0070283:1 с сохранением в измененных границах
52:18:0070283:1:ЗУ281	Размещение гаражей для собственных нужд	22	Раздел земельного участка с кадастровым номером 52:18:0070283:1 с сохранением в измененных границах
52:18:0070283:1:ЗУ282	Размещение гаражей для собственных нужд	22	Раздел земельного участка с кадастровым номером 52:18:0070283:1 с сохранением в измененных границах
52:18:0070283:1:ЗУ283	Размещение гаражей для собственных нужд	22	Раздел земельного участка с кадастровым номером 52:18:0070283:1 с сохранением в измененных границах
52:18:0070283:1:ЗУ284	Размещение гаражей для собственных нужд	22	Раздел земельного участка с кадастровым номером 52:18:0070283:1 с сохранением в измененных границах
52:18:0070283:1:ЗУ285	Размещение гаражей для собственных нужд	22	Раздел земельного участка с кадастровым номером 52:18:0070283:1 с сохранением в измененных границах
52:18:0070283:1:ЗУ286	Размещение гаражей для собственных нужд	22	Раздел земельного участка с кадастровым номером 52:18:0070283:1 с сохранением в измененных границах
52:18:0070283:1:ЗУ287	Размещение гаражей для собственных нужд	22	Раздел земельного участка с кадастровым номером 52:18:0070283:1 с сохранением в измененных границах
52:18:0070283:1:ЗУ288	Размещение гаражей для собственных нужд	22	Раздел земельного участка с кадастровым номером 52:18:0070283:1 с сохранением в измененных границах
52:18:0070283:1:ЗУ289	Размещение гаражей для собственных нужд	22	Раздел земельного участка с кадастровым номером 52:18:0070283:1 с сохранением в измененных границах
52:18:0070283:1:ЗУ290	Размещение гаражей для собственных нужд	22	Раздел земельного участка с кадастровым номером 52:18:0070283:1 с сохранением в измененных границах
52:18:0070283:1:ЗУ291	Размещение гаражей для собственных нужд	22	Раздел земельного участка с кадастровым номером 52:18:0070283:1 с сохранением в измененных границах
52:18:0070283:1:ЗУ292	Размещение гаражей для собственных нужд	22	Раздел земельного участка с кадастровым номером 52:18:0070283:1 с сохранением в измененных границах
52:18:0070283:1:ЗУ293	Размещение гаражей для собственных нужд	22	Раздел земельного участка с кадастровым номером 52:18:0070283:1 с сохранением в измененных границах
52:18:0070283:1:ЗУ294	Размещение гаражей для собственных нужд	22	Раздел земельного участка с кадастровым номером 52:18:0070283:1 с сохранением в измененных границах
52:18:0070283:1:ЗУ295	Размещение гаражей для собственных нужд	22	Раздел земельного участка с кадастровым номером 52:18:0070283:1 с сохранением в измененных границах
52:18:0070283:1:ЗУ296	Размещение гаражей для собственных нужд	22	Раздел земельного участка с кадастровым номером 52:18:0070283:1 с сохранением в измененных границах
52:18:0070283:1:ЗУ297	Размещение гаражей для собственных нужд	22	Раздел земельного участка с кадастровым номером 52:18:0070283:1 с сохранением в измененных границах
52:18:0070283:1:ЗУ298	Размещение гаражей для собственных нужд	22	Раздел земельного участка с кадастровым номером 52:18:0070283:1 с сохранением в измененных границах
52:18:0070283:1:ЗУ299	Размещение гаражей для собственных нужд	22	Раздел земельного участка с кадастровым номером 52:18:0070283:1 с сохранением в измененных границах
52:18:0070283:1:ЗУ300	Размещение гаражей для собственных нужд	22	Раздел земельного участка с кадастровым номером 52:18:0070283:1 с сохранением в измененных границах
52:18:0070283:1:ЗУ301	Размещение гаражей для собственных нужд	22	Раздел земельного участка с кадастровым номером 52:18:0070283:1 с сохранением в измененных границах
52:18:0070283:1:ЗУ302	Размещение гаражей для собственных нужд	22	Раздел земельного участка с кадастровым номером 52:18:0070283:1 с сохранением в измененных границах
52:18:0070283:1:ЗУ303	Размещение гаражей для собственных нужд	22	Раздел земельного участка с кадастровым номером 52:18:0070283:1 с сохранением в измененных границах
52:18:0070283:1:ЗУ304	Размещение гаражей для собственных нужд	22	Раздел земельного участка с кадастровым номером 52:18:0070283:1 с сохранением в измененных границах
52:18:0070283:1:ЗУ305	Размещение гаражей для собственных нужд	22	Раздел земельного участка с кадастровым номером 52:18:0070283:1 с сохранением в измененных границах
52:18:0070283:1:ЗУ306	Размещение гаражей для собственных нужд	22	Раздел земельного участка с кадастровым номером 52:18:0070283:1 с сохранением в измененных границах
52:18:0070283:1:ЗУ307	Размещение гаражей для собственных нужд	22	Раздел земельного участка с кадастровым номером 52:18:0070283:1 с сохранением в измененных границах
52:18:0070283:1:ЗУ308	Размещение гаражей для собственных нужд	22	Раздел земельного участка с кадастровым номером 52:18:0070283:1 с сохранением в измененных границах
52:18:0070283:1:ЗУ309	Размещение гаражей для собственных нужд	22	Раздел земельного участка с кадастровым номером 52:18:0070283:1 с сохранением в измененных границах
52:18:0070283:1:ЗУ310	Размещение гаражей для собственных нужд	22	Раздел земельного участка с кадастровым номером 52:18:0070283:1 с сохранением в измененных границах
52:18:0070283:1:ЗУ311	Размещение гаражей для собственных нужд	22	Раздел земельного участка с кадастровым номером 52:18:0070283:1 с сохранением в измененных границах
52:18:0070283:1:ЗУ312	Размещение гаражей для собственных нужд	22	Раздел земельного участка с кадастровым номером 52:18:0070283:1 с сохранением в измененных границах
52:18:0070283:1:ЗУ313	Размещение гаражей для собственных нужд	22	Раздел земельного участка с кадастровым номером 52:18:0070283:1 с сохранением в измененных границах
52:18:0070283:1:ЗУ314	Размещение гаражей для собственных нужд	22	Раздел земельного участка с кадастровым номером 52:18:0070283:1 с сохранением в измененных границах
52:18:0070283:1:ЗУ315	Размещение гаражей для собственных нужд	22	Раздел земельного участка с кадастровым номером 52:18:0070283:1 с сохранением в измененных границах
52:18:0070283:1:ЗУ316	Размещение гаражей для собственных нужд	22	Раздел земельного участка с кадастровым номером 52:18:0070283:1 с сохранением в измененных границах
52:18:0070283:1:ЗУ317	Размещение гаражей для собственных нужд	22	Раздел земельного участка с кадастровым номером 52:18:0070283:1 с сохранением в измененных границах
52:18:0070283:1:ЗУ318	Размещение гаражей для собственных нужд	22	Раздел земельного участка с кадастровым номером 52:18:0070283:1 с сохранением в измененных границах
52:18:0070283:1:ЗУ319	Размещение гаражей для собственных нужд	22	Раздел земельного участка с кадастровым номером 52:18:0070283:1 с сохранением в измененных границах
52:18:0070283:1:ЗУ320	Размещение гаражей для собственных нужд	22	Раздел земельного участка с кадастровым номером 52:18:0070283:1 с сохранением в измененных границах
52:18:0070283:1:ЗУ321	Размещение гаражей для собственных нужд	26	Раздел земельного участка с кадастровым номером 52:18:0070283:1 с сохранением в измененных границах
52:18:0070283:1:ЗУ322	Размещение гаражей для собственных нужд	28	Раздел земельного участка с кадастровым номером 52:18:0070283:1 с сохранением в измененных границах
52:18:0070283:1:ЗУ323	Размещение гаражей для собственных нужд	29	Раздел земельного участка с кадастровым номером 52:18:0070283:1 с сохранением в измененных границах
52:18:0070283:1:ЗУ324	Размещение гаражей для собственных нужд	27	Раздел земельного участка с кадастровым номером 52:18:0070283:1 с сохранением в измененных границах
52:18:0070283:1:ЗУ325	Размещение гаражей для собственных нужд	22	Раздел земельного участка с кадастровым номером 52:18:0070283:1 с сохранением в измененных границах
52:18:0070283:1:ЗУ326	Размещение гаражей для собственных нужд	22	Раздел земельного участка с кадастровым номером 52:18:0070283:1 с сохранением в измененных границах
52:18:0070283:1:ЗУ327	Размещение гаражей для собственных нужд	22	Раздел земельного участка с кадастровым номером 52:18:0070283:1 с сохранением в измененных границах
52:18:0070283:1:ЗУ328	Размещение гаражей для собственных нужд	22	Раздел земельного участка с кадастровым номером 52:18:0070283:1 с сохранением в измененных границах
52:18:0070283:1:ЗУ329	Размещение гаражей для собственных нужд	22	Раздел земельного участка с кадастровым номером 52:18:0070283:1 с сохранением в измененных границах
52:18:0070283:1:ЗУ330	Размещение гаражей для собственных нужд	22	Раздел земельного участка с кадастровым номером 52:18:0070283:1 с сохранением в измененных границах
52:18:0070283:1:ЗУ331	Размещение гаражей для собственных нужд	22	Раздел земельного участка с кадастровым номером 52:18:0070283:1 с

			сохранением в измененных границах
52:18:0070283:1:ЗУ332	Размещение гаражей для собственных нужд	22	Раздел земельного участка с кадастровым номером 52:18:0070283:1 с сохранением в измененных границах
52:18:0070283:1:ЗУ333	Размещение гаражей для собственных нужд	22	Раздел земельного участка с кадастровым номером 52:18:0070283:1 с сохранением в измененных границах
52:18:0070283:1:ЗУ334	Размещение гаражей для собственных нужд	22	Раздел земельного участка с кадастровым номером 52:18:0070283:1 с сохранением в измененных границах
52:18:0070283:1:ЗУ335	Размещение гаражей для собственных нужд	22	Раздел земельного участка с кадастровым номером 52:18:0070283:1 с сохранением в измененных границах
52:18:0070283:1:ЗУ336	Размещение гаражей для собственных нужд	22	Раздел земельного участка с кадастровым номером 52:18:0070283:1 с сохранением в измененных границах
52:18:0070283:1:ЗУ337	Размещение гаражей для собственных нужд	22	Раздел земельного участка с кадастровым номером 52:18:0070283:1 с сохранением в измененных границах
52:18:0070283:1:ЗУ338	Размещение гаражей для собственных нужд	22	Раздел земельного участка с кадастровым номером 52:18:0070283:1 с сохранением в измененных границах
52:18:0070283:1:ЗУ339	Размещение гаражей для собственных нужд	22	Раздел земельного участка с кадастровым номером 52:18:0070283:1 с сохранением в измененных границах
52:18:0070283:1:ЗУ340	Размещение гаражей для собственных нужд	22	Раздел земельного участка с кадастровым номером 52:18:0070283:1 с сохранением в измененных границах
52:18:0070283:1:ЗУ341	Размещение гаражей для собственных нужд	22	Раздел земельного участка с кадастровым номером 52:18:0070283:1 с сохранением в измененных границах
52:18:0070283:1:ЗУ342	Размещение гаражей для собственных нужд	22	Раздел земельного участка с кадастровым номером 52:18:0070283:1 с сохранением в измененных границах
52:18:0070283:1:ЗУ343	Размещение гаражей для собственных нужд	22	Раздел земельного участка с кадастровым номером 52:18:0070283:1 с сохранением в измененных границах
52:18:0070283:1:ЗУ344	Размещение гаражей для собственных нужд	22	Раздел земельного участка с кадастровым номером 52:18:0070283:1 с сохранением в измененных границах
52:18:0070283:1:ЗУ345	Размещение гаражей для собственных нужд	22	Раздел земельного участка с кадастровым номером 52:18:0070283:1 с сохранением в измененных границах
52:18:0070283:1:ЗУ346	Размещение гаражей для собственных нужд	22	Раздел земельного участка с кадастровым номером 52:18:0070283:1 с сохранением в измененных границах
52:18:0070283:1:ЗУ347	Размещение гаражей для собственных нужд	22	Раздел земельного участка с кадастровым номером 52:18:0070283:1 с сохранением в измененных границах
52:18:0070283:1:ЗУ347	Размещение гаражей для собственных нужд	22	Раздел земельного участка с кадастровым номером 52:18:0070283:1 с сохранением в измененных границах
52:18:0070283:1:ЗУ348	Размещение гаражей для собственных нужд	22	Раздел земельного участка с кадастровым номером 52:18:0070283:1 с сохранением в измененных границах
52:18:0070283:1:ЗУ349	Размещение гаражей для собственных нужд	22	Раздел земельного участка с кадастровым номером 52:18:0070283:1 с сохранением в измененных границах
52:18:0070283:1:ЗУ350	Размещение гаражей для собственных нужд	22	Раздел земельного участка с кадастровым номером 52:18:0070283:1 с сохранением в измененных границах
52:18:0070283:1:ЗУ351	Размещение гаражей для собственных нужд	22	Раздел земельного участка с кадастровым номером 52:18:0070283:1 с сохранением в измененных границах
52:18:0070283:1:ЗУ352	Размещение гаражей для собственных нужд	22	Раздел земельного участка с кадастровым номером 52:18:0070283:1 с сохранением в измененных границах
52:18:0070283:1:ЗУ353	Размещение гаражей для собственных нужд	22	Раздел земельного участка с кадастровым номером 52:18:0070283:1 с сохранением в измененных границах
52:18:0070283:1:ЗУ354	Размещение гаражей для собственных нужд	22	Раздел земельного участка с кадастровым номером 52:18:0070283:1 с сохранением в измененных границах
52:18:0070283:1:ЗУ355	Размещение гаражей для собственных нужд	22	Раздел земельного участка с кадастровым номером 52:18:0070283:1 с сохранением в измененных границах
52:18:0070283:1:ЗУ356	Размещение гаражей для собственных нужд	22	Раздел земельного участка с кадастровым номером 52:18:0070283:1 с сохранением в измененных границах
52:18:0070283:1:ЗУ357	Размещение гаражей для собственных нужд	22	Раздел земельного участка с кадастровым номером 52:18:0070283:1 с сохранением в измененных границах
52:18:0070283:1:ЗУ358	Размещение гаражей для собственных нужд	22	Раздел земельного участка с кадастровым номером 52:18:0070283:1 с сохранением в измененных границах
52:18:0070283:1:ЗУ359	Размещение гаражей для собственных нужд	22	Раздел земельного участка с кадастровым номером 52:18:0070283:1 с сохранением в измененных границах
52:18:0070283:1:ЗУ360	Размещение гаражей для собственных нужд	22	Раздел земельного участка с кадастровым номером 52:18:0070283:1 с сохранением в измененных границах
52:18:0070283:1:ЗУ361	Размещение гаражей для собственных нужд	22	Раздел земельного участка с кадастровым номером 52:18:0070283:1 с сохранением в измененных границах
52:18:0070283:1:ЗУ362	Размещение гаражей для собственных нужд	22	Раздел земельного участка с кадастровым номером 52:18:0070283:1 с сохранением в измененных границах
52:18:0070283:1:ЗУ363	Размещение гаражей для собственных нужд	22	Раздел земельного участка с кадастровым номером 52:18:0070283:1 с сохранением в измененных границах
52:18:0070283:1:ЗУ364	Размещение гаражей для собственных нужд	22	Раздел земельного участка с кадастровым номером 52:18:0070283:1 с сохранением в измененных границах
52:18:0070283:1:ЗУ365	Размещение гаражей для собственных нужд	22	Раздел земельного участка с кадастровым номером 52:18:0070283:1 с сохранением в измененных границах
52:18:0070283:1:ЗУ366	Размещение гаражей для собственных нужд	22	Раздел земельного участка с кадастровым номером 52:18:0070283:1 с сохранением в измененных границах
52:18:0070283:1:ЗУ367	Размещение гаражей для собственных нужд	22	Раздел земельного участка с кадастровым номером 52:18:0070283:1 с сохранением в измененных границах
52:18:0070283:1:ЗУ368	Размещение гаражей для собственных нужд	29	Раздел земельного участка с кадастровым номером 52:18:0070283:1 с сохранением в измененных границах
52:18:0070283:1:ЗУ369	Размещение гаражей для собственных нужд	30	Раздел земельного участка с кадастровым номером 52:18:0070283:1 с сохранением в измененных границах
52:18:0070283:1:ЗУ370	Размещение гаражей для собственных нужд	27	Раздел земельного участка с кадастровым номером 52:18:0070283:1 с сохранением в измененных границах
52:18:0070283:1:ЗУ371	Размещение гаражей для собственных нужд	22	Раздел земельного участка с кадастровым номером 52:18:0070283:1 с сохранением в измененных границах
52:18:0070283:1:ЗУ372	Размещение гаражей для собственных нужд	22	Раздел земельного участка с кадастровым номером 52:18:0070283:1 с сохранением в измененных границах
52:18:0070283:1:ЗУ373	Размещение гаражей для собственных нужд	22	Раздел земельного участка с кадастровым номером 52:18:0070283:1 с сохранением в измененных границах
52:18:0070283:1:ЗУ374	Размещение гаражей для собственных нужд	22	Раздел земельного участка с кадастровым номером 52:18:0070283:1 с сохранением в измененных границах
52:18:0070283:1:ЗУ375	Размещение гаражей для собственных нужд	22	Раздел земельного участка с кадастровым номером 52:18:0070283:1 с сохранением в измененных границах
52:18:0070283:1:ЗУ376	Размещение гаражей для собственных нужд	22	Раздел земельного участка с кадастровым номером 52:18:0070283:1 с сохранением в измененных границах
52:18:0070283:1:ЗУ377	Размещение гаражей для собственных нужд	22	Раздел земельного участка с кадастровым номером 52:18:0070283:1 с сохранением в измененных границах
52:18:0070283:1:ЗУ378	Размещение гаражей для собственных нужд	22	Раздел земельного участка с кадастровым номером 52:18:0070283:1 с сохранением в измененных границах
52:18:0070283:1:ЗУ379	Размещение гаражей для собственных нужд	22	Раздел земельного участка с кадастровым номером 52:18:0070283:1 с сохранением в измененных границах
52:18:0070283:1:ЗУ380	Размещение гаражей для собственных нужд	22	Раздел земельного участка с кадастровым номером 52:18:0070283:1 с сохранением в измененных границах
52:18:0070283:1:ЗУ381	Размещение гаражей для собственных нужд	22	Раздел земельного участка с кадастровым номером 52:18:0070283:1 с сохранением в измененных границах
52:18:0070283:1:ЗУ382	Размещение гаражей для собственных нужд	22	Раздел земельного участка с кадастровым номером 52:18:0070283:1 с сохранением в измененных границах
52:18:0070283:1:ЗУ383	Размещение гаражей для собственных нужд	22	Раздел земельного участка с кадастровым номером 52:18:0070283:1 с сохранением в измененных границах
52:18:0070283:1:ЗУ384	Размещение гаражей для собственных нужд	22	Раздел земельного участка с кадастровым номером 52:18:0070283:1 с сохранением в измененных границах
52:18:0070283:1:ЗУ385	Размещение гаражей для собственных нужд	22	Раздел земельного участка с кадастровым номером 52:18:0070283:1 с сохранением в измененных границах
52:18:0070283:1:ЗУ386	Размещение гаражей для собственных нужд	22	Раздел земельного участка с кадастровым номером 52:18:0070283:1 с сохранением в измененных границах
52:18:0070283:1:ЗУ387	Размещение гаражей для собственных нужд	22	Раздел земельного участка с кадастровым номером 52:18:0070283:1 с сохранением в измененных границах
52:18:0070283:1:ЗУ388	Размещение гаражей для собственных нужд	22	Раздел земельного участка с кадастровым номером 52:18:0070283:1 с сохранением в измененных границах
52:18:0070283:1:ЗУ389	Размещение гаражей для собственных нужд	22	Раздел земельного участка с кадастровым номером 52:18:0070283:1 с сохранением в измененных границах
52:18:0070283:1:ЗУ390	Размещение гаражей для собственных нужд	22	Раздел земельного участка с кадастровым номером 52:18:0070283:1 с сохранением в измененных границах
52:18:0070283:1:ЗУ391	Размещение гаражей для собственных нужд	22	Раздел земельного участка с кадастровым номером 52:18:0070283:1 с сохранением в измененных границах
52:18:0070283:1:ЗУ392	Размещение гаражей для собственных нужд	22	Раздел земельного участка с кадастровым номером 52:18:0070283:1 с сохранением в измененных границах
52:18:0070283:1:ЗУ393	Размещение гаражей для собственных нужд	22	Раздел земельного участка с кадастровым номером 52:18:0070283:1 с сохранением в измененных границах
52:18:0070283:1:ЗУ394	Размещение гаражей для собственных нужд	22	Раздел земельного участка с кадастровым номером 52:18:0070283:1 с сохранением в измененных границах
52:18:0070283:1:ЗУ395	Размещение гаражей для собственных нужд	22	Раздел земельного участка с кадастровым номером 52:18:0070283:1 с сохранением в измененных границах
52:18:0070283:1:ЗУ396	Размещение гаражей для собственных нужд	22	Раздел земельного участка с кадастровым номером 52:18:0070283:1 с

			сохранением в измененных границах
52:18:0070283:1:ЗУ397	Размещение гаражей для собственных нужд	22	Раздел земельного участка с кадастровым номером 52:18:0070283:1 с сохранением в измененных границах
52:18:0070283:1:ЗУ398	Размещение гаражей для собственных нужд	22	Раздел земельного участка с кадастровым номером 52:18:0070283:1 с сохранением в измененных границах
52:18:0070283:1:ЗУ399	Размещение гаражей для собственных нужд	22	Раздел земельного участка с кадастровым номером 52:18:0070283:1 с сохранением в измененных границах
52:18:0070283:1:ЗУ400	Размещение гаражей для собственных нужд	22	Раздел земельного участка с кадастровым номером 52:18:0070283:1 с сохранением в измененных границах
52:18:0070283:1:ЗУ401	Размещение гаражей для собственных нужд	22	Раздел земельного участка с кадастровым номером 52:18:0070283:1 с сохранением в измененных границах
52:18:0070283:1:ЗУ402	Размещение гаражей для собственных нужд	22	Раздел земельного участка с кадастровым номером 52:18:0070283:1 с сохранением в измененных границах
52:18:0070283:1:ЗУ403	Размещение гаражей для собственных нужд	22	Раздел земельного участка с кадастровым номером 52:18:0070283:1 с сохранением в измененных границах
52:18:0070283:1:ЗУ404	Размещение гаражей для собственных нужд	22	Раздел земельного участка с кадастровым номером 52:18:0070283:1 с сохранением в измененных границах
52:18:0070283:1:ЗУ405	Размещение гаражей для собственных нужд	22	Раздел земельного участка с кадастровым номером 52:18:0070283:1 с сохранением в измененных границах
52:18:0070283:1:ЗУ406	Размещение гаражей для собственных нужд	22	Раздел земельного участка с кадастровым номером 52:18:0070283:1 с сохранением в измененных границах
52:18:0070283:1:ЗУ407	Размещение гаражей для собственных нужд	22	Раздел земельного участка с кадастровым номером 52:18:0070283:1 с сохранением в измененных границах
52:18:0070283:1:ЗУ408	Размещение гаражей для собственных нужд	22	Раздел земельного участка с кадастровым номером 52:18:0070283:1 с сохранением в измененных границах
52:18:0070283:1:ЗУ409	Размещение гаражей для собственных нужд	22	Раздел земельного участка с кадастровым номером 52:18:0070283:1 с сохранением в измененных границах
52:18:0070283:1:ЗУ410	Размещение гаражей для собственных нужд	22	Раздел земельного участка с кадастровым номером 52:18:0070283:1 с сохранением в измененных границах
52:18:0070283:1:ЗУ411	Размещение гаражей для собственных нужд	22	Раздел земельного участка с кадастровым номером 52:18:0070283:1 с сохранением в измененных границах
52:18:0070283:1:ЗУ412	Размещение гаражей для собственных нужд	23	Раздел земельного участка с кадастровым номером 52:18:0070283:1 с сохранением в измененных границах
52:18:0070283:1:ЗУ413	Размещение гаражей для собственных нужд	26	Раздел земельного участка с кадастровым номером 52:18:0070283:1 с сохранением в измененных границах
52:18:0070283:1:ЗУ414	Размещение гаражей для собственных нужд	29	Раздел земельного участка с кадастровым номером 52:18:0070283:1 с сохранением в измененных границах
52:18:0070283:1:ЗУ415	Размещение гаражей для собственных нужд	28	Раздел земельного участка с кадастровым номером 52:18:0070283:1 с сохранением в измененных границах
52:18:0070283:1:ЗУ416	Размещение гаражей для собственных нужд	28	Раздел земельного участка с кадастровым номером 52:18:0070283:1 с сохранением в измененных границах
52:18:0070283:1:ЗУ417	Размещение гаражей для собственных нужд	22	Раздел земельного участка с кадастровым номером 52:18:0070283:1 с сохранением в измененных границах
52:18:0070283:1:ЗУ418	Размещение гаражей для собственных нужд	22	Раздел земельного участка с кадастровым номером 52:18:0070283:1 с сохранением в измененных границах
52:18:0070283:1:ЗУ419	Размещение гаражей для собственных нужд	22	Раздел земельного участка с кадастровым номером 52:18:0070283:1 с сохранением в измененных границах
52:18:0070283:1:ЗУ420	Размещение гаражей для собственных нужд	22	Раздел земельного участка с кадастровым номером 52:18:0070283:1 с сохранением в измененных границах
52:18:0070283:1:ЗУ421	Размещение гаражей для собственных нужд	22	Раздел земельного участка с кадастровым номером 52:18:0070283:1 с сохранением в измененных границах
52:18:0070283:1:ЗУ422	Размещение гаражей для собственных нужд	22	Раздел земельного участка с кадастровым номером 52:18:0070283:1 с сохранением в измененных границах
52:18:0070283:1:ЗУ423	Размещение гаражей для собственных нужд	22	Раздел земельного участка с кадастровым номером 52:18:0070283:1 с сохранением в измененных границах
52:18:0070283:1:ЗУ424	Размещение гаражей для собственных нужд	22	Раздел земельного участка с кадастровым номером 52:18:0070283:1 с сохранением в измененных границах
52:18:0070283:1:ЗУ425	Размещение гаражей для собственных нужд	22	Раздел земельного участка с кадастровым номером 52:18:0070283:1 с сохранением в измененных границах
52:18:0070283:1:ЗУ426	Размещение гаражей для собственных нужд	22	Раздел земельного участка с кадастровым номером 52:18:0070283:1 с сохранением в измененных границах
52:18:0070283:1:ЗУ427	Размещение гаражей для собственных нужд	22	Раздел земельного участка с кадастровым номером 52:18:0070283:1 с сохранением в измененных границах
52:18:0070283:1:ЗУ428	Размещение гаражей для собственных нужд	22	Раздел земельного участка с кадастровым номером 52:18:0070283:1 с сохранением в измененных границах
52:18:0070283:1:ЗУ429	Размещение гаражей для собственных нужд	22	Раздел земельного участка с кадастровым номером 52:18:0070283:1 с сохранением в измененных границах
52:18:0070283:1:ЗУ430	Размещение гаражей для собственных нужд	22	Раздел земельного участка с кадастровым номером 52:18:0070283:1 с сохранением в измененных границах
52:18:0070283:1:ЗУ431	Размещение гаражей для собственных нужд	22	Раздел земельного участка с кадастровым номером 52:18:0070283:1 с сохранением в измененных границах
52:18:0070283:1:ЗУ432	Размещение гаражей для собственных нужд	22	Раздел земельного участка с кадастровым номером 52:18:0070283:1 с сохранением в измененных границах
52:18:0070283:1:ЗУ433	Размещение гаражей для собственных нужд	22	Раздел земельного участка с кадастровым номером 52:18:0070283:1 с сохранением в измененных границах
52:18:0070283:1:ЗУ434	Размещение гаражей для собственных нужд	22	Раздел земельного участка с кадастровым номером 52:18:0070283:1 с сохранением в измененных границах
52:18:0070283:1:ЗУ435	Размещение гаражей для собственных нужд	22	Раздел земельного участка с кадастровым номером 52:18:0070283:1 с сохранением в измененных границах
52:18:0070283:1:ЗУ436	Размещение гаражей для собственных нужд	22	Раздел земельного участка с кадастровым номером 52:18:0070283:1 с сохранением в измененных границах
52:18:0070283:1:ЗУ437	Размещение гаражей для собственных нужд	22	Раздел земельного участка с кадастровым номером 52:18:0070283:1 с сохранением в измененных границах
52:18:0070283:1:ЗУ438	Размещение гаражей для собственных нужд	22	Раздел земельного участка с кадастровым номером 52:18:0070283:1 с сохранением в измененных границах
52:18:0070283:1:ЗУ439	Размещение гаражей для собственных нужд	22	Раздел земельного участка с кадастровым номером 52:18:0070283:1 с сохранением в измененных границах
52:18:0070283:1:ЗУ440	Размещение гаражей для собственных нужд	22	Раздел земельного участка с кадастровым номером 52:18:0070283:1 с сохранением в измененных границах
52:18:0070283:1:ЗУ441	Размещение гаражей для собственных нужд	22	Раздел земельного участка с кадастровым номером 52:18:0070283:1 с сохранением в измененных границах
52:18:0070283:1:ЗУ442	Размещение гаражей для собственных нужд	22	Раздел земельного участка с кадастровым номером 52:18:0070283:1 с сохранением в измененных границах
52:18:0070283:1:ЗУ443	Размещение гаражей для собственных нужд	22	Раздел земельного участка с кадастровым номером 52:18:0070283:1 с сохранением в измененных границах
52:18:0070283:1:ЗУ444	Размещение гаражей для собственных нужд	22	Раздел земельного участка с кадастровым номером 52:18:0070283:1 с сохранением в измененных границах
52:18:0070283:1:ЗУ445	Размещение гаражей для собственных нужд	22	Раздел земельного участка с кадастровым номером 52:18:0070283:1 с сохранением в измененных границах
52:18:0070283:1:ЗУ446	Размещение гаражей для собственных нужд	22	Раздел земельного участка с кадастровым номером 52:18:0070283:1 с сохранением в измененных границах
52:18:0070283:1:ЗУ447	Размещение гаражей для собственных нужд	22	Раздел земельного участка с кадастровым номером 52:18:0070283:1 с сохранением в измененных границах
52:18:0070283:1:ЗУ448	Размещение гаражей для собственных нужд	22	Раздел земельного участка с кадастровым номером 52:18:0070283:1 с сохранением в измененных границах
52:18:0070283:1:ЗУ449	Размещение гаражей для собственных нужд	22	Раздел земельного участка с кадастровым номером 52:18:0070283:1 с сохранением в измененных границах
52:18:0070283:1:ЗУ450	Размещение гаражей для собственных нужд	22	Раздел земельного участка с кадастровым номером 52:18:0070283:1 с сохранением в измененных границах
52:18:0070283:1:ЗУ451	Размещение гаражей для собственных нужд	22	Раздел земельного участка с кадастровым номером 52:18:0070283:1 с сохранением в измененных границах
52:18:0070283:1:ЗУ452	Размещение гаражей для собственных нужд	22	Раздел земельного участка с кадастровым номером 52:18:0070283:1 с сохранением в измененных границах
52:18:0070283:1:ЗУ453	Размещение гаражей для собственных нужд	22	Раздел земельного участка с кадастровым номером 52:18:0070283:1 с сохранением в измененных границах
52:18:0070283:1:ЗУ454	Размещение гаражей для собственных нужд	22	Раздел земельного участка с кадастровым номером 52:18:0070283:1 с сохранением в измененных границах
52:18:0070283:1:ЗУ455	Размещение гаражей для собственных нужд	22	Раздел земельного участка с кадастровым номером 52:18:0070283:1 с сохранением в измененных границах
52:18:0070283:1:ЗУ456	Размещение гаражей для собственных нужд	22	Раздел земельного участка с кадастровым номером 52:18:0070283:1 с сохранением в измененных границах
52:18:0070283:1:ЗУ457	Размещение гаражей для собственных нужд	22	Раздел земельного участка с кадастровым номером 52:18:0070283:1 с сохранением в измененных границах
52:18:0070283:1:ЗУ458	Размещение гаражей для собственных нужд	28	Раздел земельного участка с кадастровым номером 52:18:0070283:1 с сохранением в измененных границах
52:18:0070283:1:ЗУ459	Размещение гаражей для собственных нужд	27	Раздел земельного участка с кадастровым номером 52:18:0070283:1 с сохранением в измененных границах
52:18:0070283:1:ЗУ460	Размещение гаражей для собственных нужд	28	Раздел земельного участка с кадастровым номером 52:18:0070283:1 с сохранением в измененных границах
52:18:0070283:1:ЗУ461	Размещение гаражей для собственных нужд	29	Раздел земельного участка с кадастровым номером 52:18:0070283:1 с сохранением в измененных границах
52:18:0070283:1:ЗУ462	Размещение гаражей для собственных нужд	27	Раздел земельного участка с кадастровым номером 52:18:0070283:1 с

			сохранением в измененных границах
52:18:0070283:1:ЗУ463	Размещение гаражей для собственных нужд	28	Раздел земельного участка с кадастровым номером 52:18:0070283:1 с сохранением в измененных границах
52:18:0070283:1:ЗУ464	Размещение гаражей для собственных нужд	22	Раздел земельного участка с кадастровым номером 52:18:0070283:1 с сохранением в измененных границах
52:18:0070283:1:ЗУ465	Размещение гаражей для собственных нужд	22	Раздел земельного участка с кадастровым номером 52:18:0070283:1 с сохранением в измененных границах
52:18:0070283:1:ЗУ466	Размещение гаражей для собственных нужд	22	Раздел земельного участка с кадастровым номером 52:18:0070283:1 с сохранением в измененных границах
52:18:0070283:1:ЗУ467	Размещение гаражей для собственных нужд	22	Раздел земельного участка с кадастровым номером 52:18:0070283:1 с сохранением в измененных границах
52:18:0070283:1:ЗУ468	Размещение гаражей для собственных нужд	22	Раздел земельного участка с кадастровым номером 52:18:0070283:1 с сохранением в измененных границах
52:18:0070283:1:ЗУ469	Размещение гаражей для собственных нужд	22	Раздел земельного участка с кадастровым номером 52:18:0070283:1 с сохранением в измененных границах
52:18:0070283:1:ЗУ470	Размещение гаражей для собственных нужд	22	Раздел земельного участка с кадастровым номером 52:18:0070283:1 с сохранением в измененных границах
52:18:0070283:1:ЗУ471	Размещение гаражей для собственных нужд	22	Раздел земельного участка с кадастровым номером 52:18:0070283:1 с сохранением в измененных границах
52:18:0070283:1:ЗУ472	Размещение гаражей для собственных нужд	22	Раздел земельного участка с кадастровым номером 52:18:0070283:1 с сохранением в измененных границах
52:18:0070283:1:ЗУ473	Размещение гаражей для собственных нужд	22	Раздел земельного участка с кадастровым номером 52:18:0070283:1 с сохранением в измененных границах
52:18:0070283:1:ЗУ474	Размещение гаражей для собственных нужд	22	Раздел земельного участка с кадастровым номером 52:18:0070283:1 с сохранением в измененных границах
52:18:0070283:1:ЗУ475	Размещение гаражей для собственных нужд	22	Раздел земельного участка с кадастровым номером 52:18:0070283:1 с сохранением в измененных границах
52:18:0070283:1:ЗУ476	Размещение гаражей для собственных нужд	22	Раздел земельного участка с кадастровым номером 52:18:0070283:1 с сохранением в измененных границах
52:18:0070283:1:ЗУ477	Размещение гаражей для собственных нужд	22	Раздел земельного участка с кадастровым номером 52:18:0070283:1 с сохранением в измененных границах
52:18:0070283:1:ЗУ478	Размещение гаражей для собственных нужд	22	Раздел земельного участка с кадастровым номером 52:18:0070283:1 с сохранением в измененных границах
52:18:0070283:1:ЗУ479	Размещение гаражей для собственных нужд	22	Раздел земельного участка с кадастровым номером 52:18:0070283:1 с сохранением в измененных границах
52:18:0070283:1:ЗУ480	Размещение гаражей для собственных нужд	22	Раздел земельного участка с кадастровым номером 52:18:0070283:1 с сохранением в измененных границах
52:18:0070283:1:ЗУ481	Размещение гаражей для собственных нужд	22	Раздел земельного участка с кадастровым номером 52:18:0070283:1 с сохранением в измененных границах
52:18:0070283:1:ЗУ482	Размещение гаражей для собственных нужд	22	Раздел земельного участка с кадастровым номером 52:18:0070283:1 с сохранением в измененных границах
52:18:0070283:1:ЗУ483	Размещение гаражей для собственных нужд	22	Раздел земельного участка с кадастровым номером 52:18:0070283:1 с сохранением в измененных границах
52:18:0070283:1:ЗУ484	Размещение гаражей для собственных нужд	22	Раздел земельного участка с кадастровым номером 52:18:0070283:1 с сохранением в измененных границах
52:18:0070283:1:ЗУ485	Размещение гаражей для собственных нужд	22	Раздел земельного участка с кадастровым номером 52:18:0070283:1 с сохранением в измененных границах
52:18:0070283:1:ЗУ486	Размещение гаражей для собственных нужд	22	Раздел земельного участка с кадастровым номером 52:18:0070283:1 с сохранением в измененных границах
52:18:0070283:1:ЗУ487	Размещение гаражей для собственных нужд	22	Раздел земельного участка с кадастровым номером 52:18:0070283:1 с сохранением в измененных границах
52:18:0070283:1:ЗУ488	Размещение гаражей для собственных нужд	22	Раздел земельного участка с кадастровым номером 52:18:0070283:1 с сохранением в измененных границах
52:18:0070283:1:ЗУ489	Размещение гаражей для собственных нужд	22	Раздел земельного участка с кадастровым номером 52:18:0070283:1 с сохранением в измененных границах
52:18:0070283:1:ЗУ490	Размещение гаражей для собственных нужд	22	Раздел земельного участка с кадастровым номером 52:18:0070283:1 с сохранением в измененных границах
52:18:0070283:1:ЗУ491	Размещение гаражей для собственных нужд	22	Раздел земельного участка с кадастровым номером 52:18:0070283:1 с сохранением в измененных границах
52:18:0070283:1:ЗУ492	Размещение гаражей для собственных нужд	22	Раздел земельного участка с кадастровым номером 52:18:0070283:1 с сохранением в измененных границах
52:18:0070283:1:ЗУ493	Размещение гаражей для собственных нужд	22	Раздел земельного участка с кадастровым номером 52:18:0070283:1 с сохранением в измененных границах
52:18:0070283:1:ЗУ494	Размещение гаражей для собственных нужд	22	Раздел земельного участка с кадастровым номером 52:18:0070283:1 с сохранением в измененных границах
52:18:0070283:1:ЗУ495	Размещение гаражей для собственных нужд	22	Раздел земельного участка с кадастровым номером 52:18:0070283:1 с сохранением в измененных границах
52:18:0070283:1:ЗУ496	Размещение гаражей для собственных нужд	22	Раздел земельного участка с кадастровым номером 52:18:0070283:1 с сохранением в измененных границах
52:18:0070283:1:ЗУ497	Размещение гаражей для собственных нужд	22	Раздел земельного участка с кадастровым номером 52:18:0070283:1 с сохранением в измененных границах
52:18:0070283:1:ЗУ498	Размещение гаражей для собственных нужд	22	Раздел земельного участка с кадастровым номером 52:18:0070283:1 с сохранением в измененных границах
52:18:0070283:1:ЗУ499	Размещение гаражей для собственных нужд	22	Раздел земельного участка с кадастровым номером 52:18:0070283:1 с сохранением в измененных границах
52:18:0070283:1:ЗУ500	Размещение гаражей для собственных нужд	22	Раздел земельного участка с кадастровым номером 52:18:0070283:1 с сохранением в измененных границах
52:18:0070283:1:ЗУ501	Размещение гаражей для собственных нужд	22	Раздел земельного участка с кадастровым номером 52:18:0070283:1 с сохранением в измененных границах
52:18:0070283:1:ЗУ502	Размещение гаражей для собственных нужд	22	Раздел земельного участка с кадастровым номером 52:18:0070283:1 с сохранением в измененных границах
52:18:0070283:1:ЗУ503	Размещение гаражей для собственных нужд	22	Раздел земельного участка с кадастровым номером 52:18:0070283:1 с сохранением в измененных границах
52:18:0070283:1:ЗУ504	Размещение гаражей для собственных нужд	23	Раздел земельного участка с кадастровым номером 52:18:0070283:1 с сохранением в измененных границах
52:18:0070283:1:ЗУ505	Размещение гаражей для собственных нужд	26	Раздел земельного участка с кадастровым номером 52:18:0070283:1 с сохранением в измененных границах
52:18:0070283:1:ЗУ506	Размещение гаражей для собственных нужд	29	Раздел земельного участка с кадастровым номером 52:18:0070283:1 с сохранением в измененных границах
52:18:0070283:1:ЗУ507	Размещение гаражей для собственных нужд	29	Раздел земельного участка с кадастровым номером 52:18:0070283:1 с сохранением в измененных границах
52:18:0070283:1:ЗУ508	Размещение гаражей для собственных нужд	30	Раздел земельного участка с кадастровым номером 52:18:0070283:1 с сохранением в измененных границах
52:18:0070283:1:ЗУ509	Размещение гаражей для собственных нужд	30	Раздел земельного участка с кадастровым номером 52:18:0070283:1 с сохранением в измененных границах
52:18:0070283:1:ЗУ510	Размещение гаражей для собственных нужд	31	Раздел земельного участка с кадастровым номером 52:18:0070283:1 с сохранением в измененных границах
52:18:0070283:1:ЗУ511	Размещение гаражей для собственных нужд	31	Раздел земельного участка с кадастровым номером 52:18:0070283:1 с сохранением в измененных границах
52:18:0070283:1:ЗУ512	Размещение гаражей для собственных нужд	31	Раздел земельного участка с кадастровым номером 52:18:0070283:1 с сохранением в измененных границах
52:18:0070283:1:ЗУ513	Размещение гаражей для собственных нужд	28	Раздел земельного участка с кадастровым номером 52:18:0070283:1 с сохранением в измененных границах
52:18:0070283:1:ЗУ514	Размещение гаражей для собственных нужд	31	Раздел земельного участка с кадастровым номером 52:18:0070283:1 с сохранением в измененных границах
52:18:0070283:1:ЗУ515	Размещение гаражей для собственных нужд	31	Раздел земельного участка с кадастровым номером 52:18:0070283:1 с сохранением в измененных границах
52:18:0070283:1:ЗУ516	Размещение гаражей для собственных нужд	31	Раздел земельного участка с кадастровым номером 52:18:0070283:1 с сохранением в измененных границах
52:18:0070283:1:ЗУ517	Размещение гаражей для собственных нужд	31	Раздел земельного участка с кадастровым номером 52:18:0070283:1 с сохранением в измененных границах
52:18:0070283:1:ЗУ518	Размещение гаражей для собственных нужд	32	Раздел земельного участка с кадастровым номером 52:18:0070283:1 с сохранением в измененных границах
52:18:0070283:1:ЗУ519	Размещение гаражей для собственных нужд	32	Раздел земельного участка с кадастровым номером 52:18:0070283:1 с сохранением в измененных границах
52:18:0070283:1:ЗУ520	Размещение гаражей для собственных нужд	31	Раздел земельного участка с кадастровым номером 52:18:0070283:1 с сохранением в измененных границах
52:18:0070283:1:ЗУ521	Размещение гаражей для собственных нужд	31	Раздел земельного участка с кадастровым номером 52:18:0070283:1 с сохранением в измененных границах
52:18:0070283:1:ЗУ522	Размещение гаражей для собственных нужд	32	Раздел земельного участка с кадастровым номером 52:18:0070283:1 с сохранением в измененных границах
52:18:0070283:1:ЗУ523	Размещение гаражей для собственных нужд	32	Раздел земельного участка с кадастровым номером 52:18:0070283:1 с сохранением в измененных границах
52:18:0070283:1:ЗУ524	Размещение гаражей для собственных нужд	32	Раздел земельного участка с кадастровым номером 52:18:0070283:1 с сохранением в измененных границах
52:18:0070283:1:ЗУ525	Размещение гаражей для собственных нужд	32	Раздел земельного участка с кадастровым номером 52:18:0070283:1 с сохранением в измененных границах
52:18:0070283:1:ЗУ526	Размещение гаражей для собственных нужд	32	Раздел земельного участка с кадастровым номером 52:18:0070283:1 с сохранением в измененных границах
52:18:0070283:1:ЗУ527	Размещение гаражей для собственных нужд	32	Раздел земельного участка с кадастровым номером 52:18:0070283:1 с сохранением в измененных границах
52:18:0070283:1:ЗУ528	Размещение гаражей для собственных нужд	32	Раздел земельного участка с кадастровым номером 52:18:0070283:1 с

			сохранением в измененных границах
52:18:0070283:1:ЗУ529	Размещение гаражей для собственных нужд	32	Раздел земельного участка с кадастровым номером 52:18:0070283:1 с сохранением в измененных границах
52:18:0070283:1:ЗУ530	Размещение гаражей для собственных нужд	32	Раздел земельного участка с кадастровым номером 52:18:0070283:1 с сохранением в измененных границах
52:18:0070283:1:ЗУ531	Размещение гаражей для собственных нужд	32	Раздел земельного участка с кадастровым номером 52:18:0070283:1 с сохранением в измененных границах
52:18:0070283:1:ЗУ532	Размещение гаражей для собственных нужд	32	Раздел земельного участка с кадастровым номером 52:18:0070283:1 с сохранением в измененных границах
52:18:0070283:1:ЗУ533	Размещение гаражей для собственных нужд	32	Раздел земельного участка с кадастровым номером 52:18:0070283:1 с сохранением в измененных границах
52:18:0070283:1:ЗУ534	Размещение гаражей для собственных нужд	33	Раздел земельного участка с кадастровым номером 52:18:0070283:1 с сохранением в измененных границах
52:18:0070283:1:ЗУ535	Размещение гаражей для собственных нужд	26	Раздел земельного участка с кадастровым номером 52:18:0070283:1 с сохранением в измененных границах
52:18:0070283:1:ЗУ536	Размещение гаражей для собственных нужд	26	Раздел земельного участка с кадастровым номером 52:18:0070283:1 с сохранением в измененных границах
52:18:0070283:1:ЗУ537	Размещение гаражей для собственных нужд	26	Раздел земельного участка с кадастровым номером 52:18:0070283:1 с сохранением в измененных границах
52:18:0070283:1:ЗУ538	Размещение гаражей для собственных нужд	26	Раздел земельного участка с кадастровым номером 52:18:0070283:1 с сохранением в измененных границах
52:18:0070283:1:ЗУ539	Размещение гаражей для собственных нужд	26	Раздел земельного участка с кадастровым номером 52:18:0070283:1 с сохранением в измененных границах
52:18:0070283:1:ЗУ540	Размещение гаражей для собственных нужд	26	Раздел земельного участка с кадастровым номером 52:18:0070283:1 с сохранением в измененных границах
52:18:0070283:1:ЗУ541	Размещение гаражей для собственных нужд	26	Раздел земельного участка с кадастровым номером 52:18:0070283:1 с сохранением в измененных границах
52:18:0070283:1:ЗУ542	Размещение гаражей для собственных нужд	26	Раздел земельного участка с кадастровым номером 52:18:0070283:1 с сохранением в измененных границах
52:18:0070283:1:ЗУ543	Размещение гаражей для собственных нужд	26	Раздел земельного участка с кадастровым номером 52:18:0070283:1 с сохранением в измененных границах
52:18:0070283:1:ЗУ544	Размещение гаражей для собственных нужд	25	Раздел земельного участка с кадастровым номером 52:18:0070283:1 с сохранением в измененных границах
52:18:0070283:1:ЗУ545	Размещение гаражей для собственных нужд	25	Раздел земельного участка с кадастровым номером 52:18:0070283:1 с сохранением в измененных границах
52:18:0070283:1:ЗУ546	Размещение гаражей для собственных нужд	27	Раздел земельного участка с кадастровым номером 52:18:0070283:1 с сохранением в измененных границах
52:18:0070283:1:ЗУ547	Размещение гаражей для собственных нужд	27	Раздел земельного участка с кадастровым номером 52:18:0070283:1 с сохранением в измененных границах
52:18:0070283:1:ЗУ548	Размещение гаражей для собственных нужд	28	Раздел земельного участка с кадастровым номером 52:18:0070283:1 с сохранением в измененных границах
52:18:0070283:1:ЗУ549	Размещение гаражей для собственных нужд	54	Раздел земельного участка с кадастровым номером 52:18:0070283:1 с сохранением в измененных границах
52:18:0070283:1:ЗУ550	Размещение гаражей для собственных нужд	35	Раздел земельного участка с кадастровым номером 52:18:0070283:1 с сохранением в измененных границах
52:18:0070283:1:ЗУ551	Размещение гаражей для собственных нужд	35	Раздел земельного участка с кадастровым номером 52:18:0070283:1 с сохранением в измененных границах
52:18:0070283:1:ЗУ552	Размещение гаражей для собственных нужд	35	Раздел земельного участка с кадастровым номером 52:18:0070283:1 с сохранением в измененных границах
52:18:0070283:1:ЗУ553	Размещение гаражей для собственных нужд	35	Раздел земельного участка с кадастровым номером 52:18:0070283:1 с сохранением в измененных границах
52:18:0070283:1:ЗУ554	Размещение гаражей для собственных нужд	35	Раздел земельного участка с кадастровым номером 52:18:0070283:1 с сохранением в измененных границах
52:18:0070283:1:ЗУ555	Размещение гаражей для собственных нужд	34	Раздел земельного участка с кадастровым номером 52:18:0070283:1 с сохранением в измененных границах
52:18:0070283:1:ЗУ556	Размещение гаражей для собственных нужд	35	Раздел земельного участка с кадастровым номером 52:18:0070283:1 с сохранением в измененных границах
52:18:0070283:1:ЗУ557	Размещение гаражей для собственных нужд	35	Раздел земельного участка с кадастровым номером 52:18:0070283:1 с сохранением в измененных границах
52:18:0070283:1:ЗУ558	Размещение гаражей для собственных нужд	35	Раздел земельного участка с кадастровым номером 52:18:0070283:1 с сохранением в измененных границах
52:18:0070283:1:ЗУ559	Размещение гаражей для собственных нужд	33	Раздел земельного участка с кадастровым номером 52:18:0070283:1 с сохранением в измененных границах
52:18:0070283:1:ЗУ560	Размещение гаражей для собственных нужд	35	Раздел земельного участка с кадастровым номером 52:18:0070283:1 с сохранением в измененных границах
52:18:0070283:1:ЗУ561	Размещение гаражей для собственных нужд	34	Раздел земельного участка с кадастровым номером 52:18:0070283:1 с сохранением в измененных границах
52:18:0070283:1:ЗУ562	Размещение гаражей для собственных нужд	35	Раздел земельного участка с кадастровым номером 52:18:0070283:1 с сохранением в измененных границах
52:18:0070283:1:ЗУ563	Размещение гаражей для собственных нужд	23	Раздел земельного участка с кадастровым номером 52:18:0070283:1 с сохранением в измененных границах
52:18:0070283:1:ЗУ564	Размещение гаражей для собственных нужд	23	Раздел земельного участка с кадастровым номером 52:18:0070283:1 с сохранением в измененных границах
52:18:0070283:1:ЗУ565	Размещение гаражей для собственных нужд	24	Раздел земельного участка с кадастровым номером 52:18:0070283:1 с сохранением в измененных границах
52:18:0070283:1:ЗУ566	Размещение гаражей для собственных нужд	24	Раздел земельного участка с кадастровым номером 52:18:0070283:1 с сохранением в измененных границах
52:18:0070283:1:ЗУ567	Размещение гаражей для собственных нужд	25	Раздел земельного участка с кадастровым номером 52:18:0070283:1 с сохранением в измененных границах
52:18:0070283:1:ЗУ568	Размещение гаражей для собственных нужд	25	Раздел земельного участка с кадастровым номером 52:18:0070283:1 с сохранением в измененных границах
52:18:0070283:1:ЗУ569	Размещение гаражей для собственных нужд	24	Раздел земельного участка с кадастровым номером 52:18:0070283:1 с сохранением в измененных границах
52:18:0070283:1:ЗУ570	Размещение гаражей для собственных нужд	24	Раздел земельного участка с кадастровым номером 52:18:0070283:1 с сохранением в измененных границах
52:18:0070283:1:ЗУ571	Размещение гаражей для собственных нужд	24	Раздел земельного участка с кадастровым номером 52:18:0070283:1 с сохранением в измененных границах
52:18:0070283:1:ЗУ572	Размещение гаражей для собственных нужд	24	Раздел земельного участка с кадастровым номером 52:18:0070283:1 с сохранением в измененных границах
52:18:0070283:1:ЗУ573	Размещение гаражей для собственных нужд	24	Раздел земельного участка с кадастровым номером 52:18:0070283:1 с сохранением в измененных границах
52:18:0070283:1:ЗУ574	Размещение гаражей для собственных нужд	23	Раздел земельного участка с кадастровым номером 52:18:0070283:1 с сохранением в измененных границах
52:18:0070283:1:ЗУ575	Размещение гаражей для собственных нужд	23	Раздел земельного участка с кадастровым номером 52:18:0070283:1 с сохранением в измененных границах
52:18:0070283:1:ЗУ576	Размещение гаражей для собственных нужд	23	Раздел земельного участка с кадастровым номером 52:18:0070283:1 с сохранением в измененных границах
52:18:0070283:1:ЗУ577	Размещение гаражей для собственных нужд	23	Раздел земельного участка с кадастровым номером 52:18:0070283:1 с сохранением в измененных границах
52:18:0070283:1:ЗУ578	Размещение гаражей для собственных нужд	23	Раздел земельного участка с кадастровым номером 52:18:0070283:1 с сохранением в измененных границах
52:18:0070283:1:ЗУ579	Размещение гаражей для собственных нужд	23	Раздел земельного участка с кадастровым номером 52:18:0070283:1 с сохранением в измененных границах
52:18:0070283:1:ЗУ580	Размещение гаражей для собственных нужд	23	Раздел земельного участка с кадастровым номером 52:18:0070283:1 с сохранением в измененных границах
52:18:0070283:1:ЗУ581	Размещение гаражей для собственных нужд	23	Раздел земельного участка с кадастровым номером 52:18:0070283:1 с сохранением в измененных границах
52:18:0070283:1:ЗУ582	Размещение гаражей для собственных нужд	23	Раздел земельного участка с кадастровым номером 52:18:0070283:1 с сохранением в измененных границах
52:18:0070283:1:ЗУ583	Размещение гаражей для собственных нужд	22	Раздел земельного участка с кадастровым номером 52:18:0070283:1 с сохранением в измененных границах
52:18:0070283:1:ЗУ584	Размещение гаражей для собственных нужд	27	Раздел земельного участка с кадастровым номером 52:18:0070283:1 с сохранением в измененных границах
52:18:0070283:1:ЗУ585	Размещение гаражей для собственных нужд	23	Раздел земельного участка с кадастровым номером 52:18:0070283:1 с сохранением в измененных границах
52:18:0070283:1:ЗУ586	Размещение гаражей для собственных нужд	23	Раздел земельного участка с кадастровым номером 52:18:0070283:1 с сохранением в измененных границах
52:18:0070283:1:ЗУ587	Размещение гаражей для собственных нужд	23	Раздел земельного участка с кадастровым номером 52:18:0070283:1 с сохранением в измененных границах
52:18:0070283:1:ЗУ588	Размещение гаражей для собственных нужд	22	Раздел земельного участка с кадастровым номером 52:18:0070283:1 с сохранением в измененных границах
52:18:0070283:1:ЗУ589	Размещение гаражей для собственных нужд	22	Раздел земельного участка с кадастровым номером 52:18:0070283:1 с сохранением в измененных границах
52:18:0070283:1:ЗУ590	Размещение гаражей для собственных нужд	22	Раздел земельного участка с кадастровым номером 52:18:0070283:1 с сохранением в измененных границах
52:18:0070283:1:ЗУ591	Размещение гаражей для собственных нужд	47	Раздел земельного участка с кадастровым номером 52:18:0070283:1 с сохранением в измененных границах
52:18:0070283:1:ЗУ592	Размещение гаражей для собственных нужд	25	Раздел земельного участка с кадастровым номером 52:18:0070283:1 с сохранением в измененных границах
52:18:0070283:1:ЗУ593	Размещение гаражей для собственных нужд	23	Раздел земельного участка с кадастровым номером 52:18:0070283:1 с сохранением в измененных границах
52:18:0070283:1:ЗУ594	Размещение гаражей для собственных нужд	23	Раздел земельного участка с кадастровым номером 52:18:0070283:1 с

			сохранением в измененных границах
52:18:0070283:1:ЗУ595	Размещение гаражей для собственных нужд	23	Раздел земельного участка с кадастровым номером 52:18:0070283:1 с сохранением в измененных границах
52:18:0070283:1:ЗУ596	Размещение гаражей для собственных нужд	23	Раздел земельного участка с кадастровым номером 52:18:0070283:1 с сохранением в измененных границах
52:18:0070283:1:ЗУ597	Размещение гаражей для собственных нужд	24	Раздел земельного участка с кадастровым номером 52:18:0070283:1 с сохранением в измененных границах
52:18:0070283:1:ЗУ598	Размещение гаражей для собственных нужд	24	Раздел земельного участка с кадастровым номером 52:18:0070283:1 с сохранением в измененных границах
52:18:0070283:1:ЗУ599	Размещение гаражей для собственных нужд	24	Раздел земельного участка с кадастровым номером 52:18:0070283:1 с сохранением в измененных границах
52:18:0070283:1:ЗУ600	Размещение гаражей для собственных нужд	24	Раздел земельного участка с кадастровым номером 52:18:0070283:1 с сохранением в измененных границах
52:18:0070283:1:ЗУ601	Размещение гаражей для собственных нужд	24	Раздел земельного участка с кадастровым номером 52:18:0070283:1 с сохранением в измененных границах
52:18:0070283:1:ЗУ602	Размещение гаражей для собственных нужд	24	Раздел земельного участка с кадастровым номером 52:18:0070283:1 с сохранением в измененных границах
52:18:0070283:1:ЗУ603	Размещение гаражей для собственных нужд	24	Раздел земельного участка с кадастровым номером 52:18:0070283:1 с сохранением в измененных границах
52:18:0070283:1:ЗУ604	Размещение гаражей для собственных нужд	24	Раздел земельного участка с кадастровым номером 52:18:0070283:1 с сохранением в измененных границах
52:18:0070283:1:ЗУ605	Размещение гаражей для собственных нужд	24	Раздел земельного участка с кадастровым номером 52:18:0070283:1 с сохранением в измененных границах
52:18:0070283:1:ЗУ606	Размещение гаражей для собственных нужд	24	Раздел земельного участка с кадастровым номером 52:18:0070283:1 с сохранением в измененных границах
52:18:0070283:1:ЗУ607	Размещение гаражей для собственных нужд	24	Раздел земельного участка с кадастровым номером 52:18:0070283:1 с сохранением в измененных границах
52:18:0070283:1:ЗУ608	Размещение гаражей для собственных нужд	24	Раздел земельного участка с кадастровым номером 52:18:0070283:1 с сохранением в измененных границах
52:18:0070283:1:ЗУ609	Размещение гаражей для собственных нужд	24	Раздел земельного участка с кадастровым номером 52:18:0070283:1 с сохранением в измененных границах
52:18:0070283:1:ЗУ610	Размещение гаражей для собственных нужд	24	Раздел земельного участка с кадастровым номером 52:18:0070283:1 с сохранением в измененных границах
52:18:0070283:1:ЗУ611	Размещение гаражей для собственных нужд	24	Раздел земельного участка с кадастровым номером 52:18:0070283:1 с сохранением в измененных границах
52:18:0070283:1:ЗУ612	Размещение гаражей для собственных нужд	24	Раздел земельного участка с кадастровым номером 52:18:0070283:1 с сохранением в измененных границах
52:18:0070283:1:ЗУ613	Размещение гаражей для собственных нужд	24	Раздел земельного участка с кадастровым номером 52:18:0070283:1 с сохранением в измененных границах
52:18:0070283:1:ЗУ614	Размещение гаражей для собственных нужд	23	Раздел земельного участка с кадастровым номером 52:18:0070283:1 с сохранением в измененных границах
52:18:0070283:1:ЗУ615	Размещение гаражей для собственных нужд	25	Раздел земельного участка с кадастровым номером 52:18:0070283:1 с сохранением в измененных границах
52:18:0070283:1:ЗУ616	Размещение гаражей для собственных нужд	26	Раздел земельного участка с кадастровым номером 52:18:0070283:1 с сохранением в измененных границах
52:18:0070283:1:ЗУ617	Размещение гаражей для собственных нужд	26	Раздел земельного участка с кадастровым номером 52:18:0070283:1 с сохранением в измененных границах
52:18:0070283:1:ЗУ618	Размещение гаражей для собственных нужд	26	Раздел земельного участка с кадастровым номером 52:18:0070283:1 с сохранением в измененных границах
52:18:0070283:1:ЗУ619	Размещение гаражей для собственных нужд	26	Раздел земельного участка с кадастровым номером 52:18:0070283:1 с сохранением в измененных границах
52:18:0070283:1:ЗУ620	Размещение гаражей для собственных нужд	26	Раздел земельного участка с кадастровым номером 52:18:0070283:1 с сохранением в измененных границах
52:18:0070283:1:ЗУ621	Размещение гаражей для собственных нужд	26	Раздел земельного участка с кадастровым номером 52:18:0070283:1 с сохранением в измененных границах
52:18:0070283:1:ЗУ622	Размещение гаражей для собственных нужд	26	Раздел земельного участка с кадастровым номером 52:18:0070283:1 с сохранением в измененных границах
52:18:0070283:1:ЗУ623	Размещение гаражей для собственных нужд	26	Раздел земельного участка с кадастровым номером 52:18:0070283:1 с сохранением в измененных границах
52:18:0070283:1:ЗУ624	Размещение гаражей для собственных нужд	26	Раздел земельного участка с кадастровым номером 52:18:0070283:1 с сохранением в измененных границах
52:18:0070283:1:ЗУ625	Размещение гаражей для собственных нужд	26	Раздел земельного участка с кадастровым номером 52:18:0070283:1 с сохранением в измененных границах
52:18:0070283:1:ЗУ626	Размещение гаражей для собственных нужд	26	Раздел земельного участка с кадастровым номером 52:18:0070283:1 с сохранением в измененных границах
52:18:0070283:1:ЗУ627	Размещение гаражей для собственных нужд	26	Раздел земельного участка с кадастровым номером 52:18:0070283:1 с сохранением в измененных границах
52:18:0070283:1:ЗУ628	Размещение гаражей для собственных нужд	26	Раздел земельного участка с кадастровым номером 52:18:0070283:1 с сохранением в измененных границах
52:18:0070283:1:ЗУ629	Размещение гаражей для собственных нужд	26	Раздел земельного участка с кадастровым номером 52:18:0070283:1 с сохранением в измененных границах
52:18:0070283:1:ЗУ630	Размещение гаражей для собственных нужд	26	Раздел земельного участка с кадастровым номером 52:18:0070283:1 с сохранением в измененных границах
52:18:0070283:1:ЗУ631	Размещение гаражей для собственных нужд	25	Раздел земельного участка с кадастровым номером 52:18:0070283:1 с сохранением в измененных границах
52:18:0070283:1:ЗУ632	Размещение гаражей для собственных нужд	25	Раздел земельного участка с кадастровым номером 52:18:0070283:1 с сохранением в измененных границах
52:18:0070283:1:ЗУ633	Размещение гаражей для собственных нужд	38	Раздел земельного участка с кадастровым номером 52:18:0070283:1 с сохранением в измененных границах

II. Перечень и сведения о площади образуемых земельных участков, которые будут отнесены к территориям общего пользования или имуществу общего пользования, в том числе в отношении которых предполагаются резервирование и (или) изъятие для государственных или муниципальных нужд.

Проектом не предусмотрено образование земельных участков, которые будут отнесены к территориям общего пользования или имуществу общего пользования, в том числе в отношении которых предполагаются резервирование и (или) изъятие для государственных или муниципальных нужд.

III. Сведения о границах территории, в отношении которой утвержден проект межевания, содержащие перечень координат характерных точек этих границ в системе координат.



Перечень координат характерных точек границ территории, в отношении которой утвержден проект межевания (система координат – МСК-52):

Обозначение характерных точек	Координаты, м	
	X	Y
1	525222,19	2218369,58
2	525222,93	2218405,19
3	525225,46	2218528,76
4	525228,78	2218542,87
5	525222,67	2218547,94
6	525229,23	2218570,40
7	525237,31	2218585,73
8	525244,73	2218595,56
9	525259,67	2218607,85
10	525255,49	2218612,84
11	525239,53	2218599,45
12	525231,55	2218588,75
13	525223,06	2218572,44
14	525214,41	2218548,11
15	525210,67	2218548,00
16	525210,53	2218553,15
17	525204,17	2218552,96
18	525203,58	2218552,96
19	525203,72	2218547,81
20	525203,92	2218540,43
21	525079,91	2218545,25
22	525079,69	2218535,59
23	525075,84	2218375,87
24	525073,95	2218375,56
25	525073,71	2218365,51
26	525081,87	2218365,32
27	525082,02	2218371,70
28	525132,90	2218370,61
29	525147,49	2218370,36

IV. Чертеж межевания территории.

Министерство градостроительной деятельности и развития агломераций Нижегородской области
ПРИКАЗ от 27.04.2023 № 07-02-03/45
Об утверждении проекта межевания территории в границах улиц Медицинская, Корейская в Приокском районе города Нижнего Новгорода

В соответствии со статьями 8^2, 41, 41^1, 43, 45, 46 Градостроительного кодекса Российской Федерации, пунктом 3 статьи 2^1 Закона Нижегородской области от 23 декабря 2014 г. № 197-З «О перераспределении отдельных полномочий между органами местного самоуправления муниципальных образований Нижегородской области и органами государственной власти Нижегородской области», пунктом 3.1.10 Положения о министерстве градостроительной деятельности и развития агломераций Нижегородской области, утвержденного постановлением Правительства Нижегородской области от 16 апреля 2020 г. № 308, на основании приказа Акционерного общества «Нижегородский водоканал» от 2 ноября 2022 г. № П-22-386-ОД «О подготовке документации по планировке и межеванию территории, расположенной в границах улиц Медицинская, Корейская г. Нижнего Новгорода», с учетом протокола общественных обсуждений от 4 апреля 2023 г. и заключения о результатах общественных обсуждений от 4 апреля 2023 г.

приказываю:

4. Утвердить прилагаемый проект межевания территории в границах улиц Медицинская, Корейская в Приокском районе города Нижнего Новгорода.
5. Направить в течение четырех дней со дня утверждения проект межевания территории в границах улиц Медицинская, Корейская в Приокском районе города Нижнего Новгорода главе города Нижнего Новгорода.
6. Разместить настоящий приказ на официальном сайте министерства градостроительной деятельности и развития агломераций Нижегородской области в информационно-телекоммуникационной сети «Интернет».

И.о. министра С.Г. Попов

УТВЕРЖДЕН
приказом министерства градостроительной деятельности и развития агломераций Нижегородской области
от 27 апреля 2023 г. № 07-02-03/45

Проект межевания территории в границах улиц Медицинская, Корейская в Приокском районе города Нижнего Новгорода

Проект межевания территории в границах улиц Медицинская, Корейская в Приокском районе города Нижнего Новгорода разработан на основании приказа Акционерного общества «Нижегородский водоканал» от 2 ноября 2022 г. № П-22-386-ОД «О подготовке документации по планировке и межеванию территории, расположенной в границах улиц Медицинская, Корейская г. Нижнего Новгорода» в целях определения местоположения границ земельного участка, необходимого для строительства водопроводной насосной станции (ВНС) в соответствии с решением совета по земельным и имущественным отношениям при Правительстве Нижегородской области от 29 сентября 2022 г. № 17911-84-3692.

I. Перечень и сведения о площади образуемых земельных участков, в том числе возможные способы их образования. Вид разрешенного использования образуемых земельных участков.

Проектом предусматривается образование следующего земельного участка:

Условный номер образуемого земельного участка	Вид разрешенного использования образуемого земельного участка	Площадь образуемого земельного участка, кв. м.	Способ образования земельного участка
1	Коммунальное обслуживание	28	Образуется из земель, государственная собственность на которые не разграничена

II. Перечень и сведения о площади образуемых земельных участков, которые будут отнесены к территориям общего пользования или имуществу общего пользования, в том числе в отношении которых предполагаются резервирование и (или) изъятие для государственных или муниципальных нужд.

Проектом не предусмотрено образование земельных участков, которые будут отнесены к территориям общего пользования или имуществу общего пользования, в том числе в отношении которых предполагаются резервирование и (или) изъятие для государственных или муниципальных нужд.

III. Сведения о границах территории, в отношении которой утвержден проект межевания, содержащие перечень координат характерных точек этих границ в системе координат.

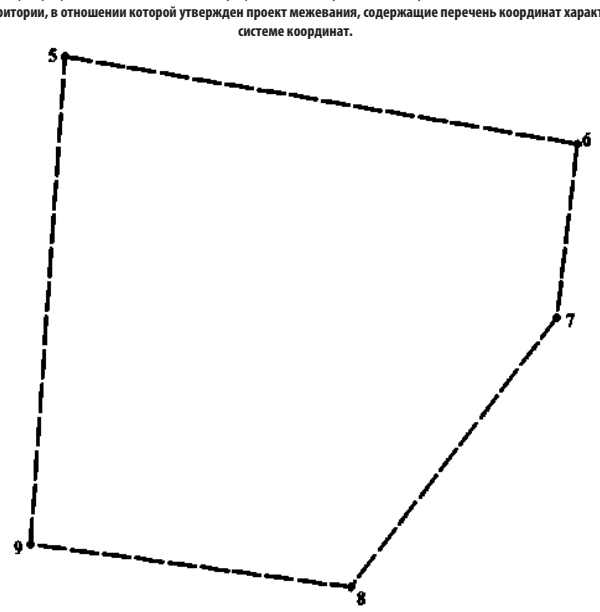

Перечень координат характерных точек границ территории, в отношении которой утвержден проект межевания (система координат – МСК-52):

Обозначение характерных точек	Координаты, м	
	X	Y
5	525361,11	2215409,43
6	525337,41	2215552,87
7	525290,41	2215546,96
8	525217,66	2215489,48
9	525229,25	2215399,82

IV. Чертеж межевания территории.



Министерство градостроительной деятельности и развития агломераций Нижегородской области
ПРИКАЗ от 28 апреля 2023 г. № 07-01-01/09

О подготовке предложений о внесении изменений в генеральный план городского округа город Нижний Новгород применительно к населенным пунктам, входящим в состав административно-территориального образования Новинский сельсовет, входящего в состав городского округа город Нижний Новгород, и территории городского округа город Нижний Новгород за границами этих населенных пунктов

В соответствии со статьями 8[2], 24 Градостроительного кодекса Российской Федерации, пунктом 1 статьи 2[1] Закона Нижегородской области от 23 декабря 2014 г. № 197-З «О перераспределении отдельных полномочий между органами местного самоуправления муниципальных образований Нижегородской области и органами государственной власти Нижегородской области», пунктом 3.1.9 Положения о министерстве градостроительной деятельности и развития агломераций Нижегородской области, утвержденного постановлением Правительства Нижегородской области от 16 апреля 2020 г. № 308, на основании протокола заседания комиссии по подготовке правил землепользования и застройки и иным вопросам землепользования и застройки Нижегородской области от 14 апреля 2023 г. № 112
приказываю:

7. Принять решение о подготовке предложений о внесении изменений в генеральный план городского округа город Нижний Новгород применительно к населенным пунктам, входящим в состав административно-территориального образования Новинский сельсовет, входящего в состав городского округа город Нижний Новгород, и территории городского округа город Нижний Новгород за границами этих населенных пунктов, утвержденный решением сельского совета Новинского сельсовета Богородского муниципального района Нижегородской области от 8 апреля 2013 г. № 111 (далее – генеральный план), в части включения в границы населенного пункта п.Кудьма территории «Новая Кудьма», а также изменения (частично) функциональной зоны ТСП-4 (зона сельскохозяйственного использования) на зону СТН-6 (зона малоэтажной жилой застройки с приусадебными участками).
2. Государственному бюджетному учреждению Нижегородской области «Институт развития агломерации Нижегородской области» обеспечить подготовку проекта предложений о внесении изменений в генеральный план Новинского сельсовета Богородского муниципального района Нижегородской области в порядке, установленном статьей 24 Градостроительного кодекса Российской Федерации, и направить подготовленный проект предложений о внесении изменений в генеральный план в министерство градостроительной деятельности и развития агломераций Нижегородской области в срок до 5 мая 2023 г.
3. Рекомендовать главе города Нижнего Новгорода:
3.1. Обеспечить опубликование настоящего приказа в порядке, установленном для официального опубликования муниципальных правовых актов, иной официальной информации.
3.2. Обеспечить размещение настоящего приказа на официальном сайте администрации города Нижнего Новгорода в информационно-телекоммуникационной сети "Интернет".
4. Настоящий приказ подлежит размещению на официальном сайте министерства градостроительной деятельности и развития агломераций Нижегородской области в информационно-телекоммуникационной сети "Интернет".
5. Настоящий приказ вступает в силу со дня его подписания.
И.о. министра С.Г.Попов

Министерство градостроительной деятельности и развития агломераций Нижегородской области
ПРИКАЗ от 28 апреля 2023 г. № 07-02-02/76

О подготовке документации по внесению изменений в проект межевания территории в границах улиц Белинского, Красносельская, Малая Ямская, Максима Горького, Ашхабадская в Нижегородском районе города Нижнего Новгорода

В соответствии со статьями 8[2], 41, 41[1], 43, 46 Градостроительного кодекса Российской Федерации, пунктом 3 статьи 2[1] Закона Нижегородской области от 23 декабря 2014 г. № 197-З «О перераспределении отдельных полномочий между органами местного самоуправления муниципальных образований Нижегородской области и органами государственной власти Нижегородской области», пунктом 3.1.9 Положения о министерстве градостроительной деятельности и развития агломераций Нижегородской области, утвержденного постановлением Правительства Нижегородской области от 16 апреля 2020 г. № 308 и в связи с обращениями администрации города Нижнего Новгорода от 14 февраля 2023 г. № Сл-07-01-114845/23, от 6 апреля 2023 г. № Сл-07-06-227149/23 приказываю:
1. Разрешить администрации города Нижнего Новгорода подготовку документации по внесению изменений в проект межевания территории в границах улиц Белинского, Красносельская, Малая Ямская, Максима Горького, Ашхабадская в Нижегородском районе города Нижнего Новгорода, утвержденный постановлением главы администрации города Нижнего Новгорода от 25 сентября 2009 г. № 5058, за счет собственных средств, согласно прилагаемой схеме № 106/23.
2. Установить, что документация по внесению изменений в проект межевания территории в границах улиц Белинского, Красносельская, Малая Ямская, Максима Горького, Ашхабадская в Нижегородском районе города Нижнего Новгорода должна быть представлена в министерство градостроительной деятельности и развития агломераций Нижегородской области не позднее шести месяцев со дня издания настоящего приказа.
3. Министерству градостроительной деятельности и развития агломераций Нижегородской области:
3.1 Направить настоящий приказ главе города Нижнего Новгорода для его опубликования и размещения на официальном сайте администрации города Нижнего Новгорода в информационно-телекоммуникационной сети «Интернет».
3.2 Разместить настоящий приказ на официальном сайте министерства в информационно-телекоммуникационной сети «Интернет».
4. Настоящий приказ вступает в силу со дня его подписания.
И.о. министра С.Г. Попов

Приложение
к приказу министерства градостроительной деятельности и развития агломераций Нижегородской области
от 28 апреля 2023 г. № 07-02-02/76

ГОРОДСКАЯ ДУМА ГОРОДА НИЖНЕГО НОВГОРОДА
РЕШЕНИЕ от _____ № _____

О внесении изменений в Местные нормативы градостроительного проектирования города Нижнего Новгорода, утвержденные решением городской Думы г. Н.Новгорода от 19.09.2018 № 188

В соответствии со статьей 29.4 Градостроительного кодекса Российской Федерации, Федеральным законом от 06.10.2003 № 131-ФЗ «Об общих принципах организации местного самоуправления в Российской Федерации», Уставом города Нижнего Новгорода,

ГОРОДСКАЯ ДУМА РЕШИЛА:

1. Внести в Местные нормативы градостроительного проектирования города Нижнего Новгорода, утвержденные решением городской Думы г. Н.Новгорода от 19.09.2018 № 188 (далее – Нормативы) следующие изменения:
1.1. Раздел 2 части 1 Нормативов изложить в следующей редакции:

«2. Термины и определения.

В настоящих Нормативах используются следующие термины и определения:
2.1. Для целей настоящих Нормативов размещение включает в себя проектирование, строительство, реконструкцию и эксплуатацию.
2.2. Квартал – планировочная единица застройки.
Границы кварталов устанавливаются красными линиями улично-дорожной сети, а в случае их отсутствия – осями проездов и пешеходных путей, линиями железных дорог, естественными и искусственными рубежами (реками, каналами, оврагами, лесами), границами земельных участков.
2.3. Жилой район – жилая территория (часть жилой территории) населенного пункта, состоящая из нескольких кварталов (микрорайонов), ограниченная магистральными улицами, естественными и искусственными рубежами (реками, каналами, оврагами, лесами).
2.4. Красные линии – линии, которые обозначают существующие, планируемые (изменяемые, вновь образуемые) границы территорий общего пользования и (или) границы территорий, занятых линейными объектами и (или) предназначенных для размещения линейных объектов.
2.5. Линия регулирования застройки – граница застройки, устанавливаемая документацией по планировке территории при размещении зданий, строений и сооружений, с отступом от красной линии или границ земельного участка.
2.6. Стесненные условия – существующие условия сложившейся застройки, имеющей плотность выше нормативной, и (или) условия, исключающие возможность существенно изменять планировочные параметры размещаемых объектов.
2.7. Жилищный фонд – совокупность всех жилых помещений, находящихся на территории проектирования.
2.8. Жилищная обеспеченность – норма общей площади квартиры (индивидуального жилого дома, жилого дома блокированной застройки) в расчете на одного проживающего в ней человека (кв. м).
2.9. Плотность населения – расчетная численность населения, постоянно проживающего на территории нормирования, приходящаяся на один гектар такой территории и выраженная в чел./га.
2.10. Коэффициент застройки – отношение площади, занятой под зданиями и сооружениями, к площади участка (квартала).
2.11. Коэффициент плотности застройки – отношение площади всех этажей зданий и сооружений в пределах квартала к площади участка (квартала).
При подсчете коэффициента плотности застройки учитываются только надземные этажи, включая мансардные.
Подземные этажи зданий, сооружений не учитываются.
Площадь подземного сооружения не учитывается, если поверхность земли (надземная территория) над ним используется под озеленение, организацию площадок автостоянок и другие виды благоустройства.
2.12. Площадь застройки здания – площадь горизонтального сечения по внешнему обводу здания на уровне цоколя, включая выступающие части (входные площадки и ступени, веранды, террасы, приямки, входы в подвал). Площадь под зданием, расположенным на столбах, проезды под зданием, а также выступающие части здания, консольно выступающие за плоскость стены на высоте менее 4,5 м включаются в площадь застройки здания.
2.13. Площадь этажа нежилого здания – площадь горизонтального сечения в пределах внутренних поверхностей наружных стен.
Площадь мансардного этажа нежилого здания определяется в пределах внутренних поверхностей наружных стен и стен мансарды, смежных с пазухами чердака, эксплуатируемой кровли – в пределах внутренних поверхностей ограждений по периметру эксплуатируемой кровли.
В площадь этажа в одноэтажном нежилом здании включаются площадь ярусов этажерок и антресолей, в многоэтажном нежилом здании – площадь ярусов этажерок и антресолей в пределах расстояния по высоте между отметками ярусов этажерок и антресолей площадью на каждой отметке более 40% площади пола этажа.
В площадь этажа нежилого здания в пределах пожарного отсека не включаются наружные рампы для автомобильного и железнодорожного транспорта.
Площадь многосветных помещений, а также пространство между лестничными маршами более ширины марша и проемы в перекрытиях более 36 кв. м включаются в площадь нижнего этажа нежилого здания.
2.14. Площадь этажа жилого здания – площадь горизонтального сечения в пределах внутренних поверхностей наружных стен.
В площадь этажа включаются площади балконов, лоджий, террас и веранд, а также лестничных площадок и ступеней с учетом их площади в уровне данного этажа.
Площадь проемов для лифтовых и других шахт включается в площадь нижнего этажа жилого здания.
Площадь мансардного этажа определяется в пределах внутренних поверхностей наружных стен и стен мансарды, смежных с пазухами, площадь эксплуатируемой кровли – в пределах внутренних поверхностей ограждений по периметру эксплуатируемой кровли.
2.15. Площадь жилого помещения (квартиры, комнаты) – сумма площадей всех частей такого помещения, включая площадь помещений вспомогательного использования, предназначенных для удовлетворения гражданами бытовых и иных нужд, связанных с их проживанием в жилом помещении, за исключением балконов, лоджий, веранд и террас, эксплуатируемой кровли.
К площади помещений вспомогательного использования относятся площади кухонь, коридоров, ванн, санузлов, встроенных шкафов, кладовых, а также площадь, занятая внутриквартирной лестницей, и иные.
В площадь жилого помещения включаются площади ниш высотой 2 м и более, арочных проемов шириной 2 м и более, пола под маршем внутриквартирной лестницы при высоте от пола до низа выступающих конструкций марша 1,6 м и более.
В площадь жилого помещения не включаются площадь, занятая выступающими конструктивными элементами и отопительными печами, а также площадь, находящаяся в пределах дверного проема.
При определении площади помещений, расположенных в мансардном этаже, рекомендуется применять понижающий коэффициент 0,7 для площади частей помещения с высотой потолка от 1,6 м – при углах наклона потолка до 45°, а для площади частей помещения с высотой потолка от 1,9 м – от 45° и более.
Площади частей помещения с высотой менее 1,6 м и 1,9 м при соответствующих углах наклона потолка не учитываются.
2.16. Площадь застройки индивидуального жилого дома – площадь всех зданий и сооружений (объектов капитального строительства) по контуру объектов на планировочной отметке земли, включая входные площадки и ступени, веранды и приямки (при наличии подземного этажа рассчитывается по внешнему контуру подземного этажа).
2.17. При определении этажности здания в число этажей включаются все надземные этажи, в том числе технический этаж, мансардный, а также цокольный этаж, если верх его перекрытия находится выше средней планировочной отметки земли не менее чем на 2 м.
При определении этажности здания не учитываются отдельные технические помещения (в том числе машинные отделения лифтов, лестничные клетки, котельные), а также аттиковые элементы архитектурной композиции, являющиеся помещениями второго уровня или вторым светом последнего этажа, не превышающими 20% площади последнего этажа.
2.18. При определении количества этажей учитываются все этажи, включая подземный, подвальный, цокольный, надземный, технический, мансардный и другие.
При определении количества этажей здания не учитываются отдельные технические помещения (машинные отделения лифтов, лестничные клетки, котельные), а также аттиковые элементы архитектурной композиции, являющиеся помещениями второго уровня или вторым светом последнего этажа, не превышающими 20% площади последнего этажа.
Антресоль, занимающая менее 40% площади помещения, в котором она находится, этажом не является.
При различном количестве этажей в разных частях здания, а также при размещении здания на участке с уклоном, когда за счет уклона увеличивается количество этажей, этажность и количество этажей определяются отдельно для каждой части здания.
2.19. Надземный этаж – этаж с отметкой пола помещений не ниже планировочной отметки земли.
Цокольный этаж – этаж, на котором более 60% общей площади помещений имеет верх перекрытия выше средней планировочной отметки земли не менее чем на 2 м.
Подземный этаж – этаж с отметкой пола помещений ниже планировочной отметки земли более чем на половину высоты помещений.
При переменных планировочных отметках земли этаж считается надземным при условии, что более 60% общей площади помещений находится не ниже планировочной отметки уровня земли или необходимые по нормам эвакуационные выходы с этажа имеют непосредственный горизонтальный проход на отметку земли.
Подполье под зданием, междуэтажное пространство, технический чердак, высота помещений в которых составляет менее 1,8 м, этажами не являются и в количество этажей не включаются.
2.20. Высота здания (пожарно-техническая): высота расположения верхнего этажа, не считая верхнего технического этажа, определяемая:
– максимальной разностью отметок поверхности проезда для пожарных машин и нижней границы открывающегося проема (окна) в наружной стене;
– полусуммой отметок пола и потолка этажа при отсутствии открывающихся окон (проемов).
При наличии эксплуатируемого покрытия высота здания определяется по максимальному значению разницы отметок поверхности проезда для пожарных машин и верхней границы ограждений покрытия.
2.21. Высота здания (архитектурная) – одна из основных характеристик здания, определяемая количеством этажей или вертикальным линейным размером от проектной отметки земли до наивысшей отметки конструктивного элемента здания: парапет плоской кровли; карниз, конек или фронтон скатной крыши; купол; шпиль; башня, которые устанавливаются для определения высоты при архитектурно-композиционном решении объекта в окружающей среде.
Крышные антенны, молниеотводы и другие инженерные устройства при определении архитектурной высоты здания не учитываются.
2.22. Конструктивные и внешние элементы фасадов зданий – балконы, лоджии, эркеры, витрины, козырьки, карнизы, навесы, водосточные трубы, лепные архитектурные детали, закрепленное на фасаде оборудование (наружные антенные устройства и радиоэлектронные средства, кондиционеры), флагштоки, наружные лестницы, ограждения и защитные решетки, окна, ставни, пристроенные к фасаду элементы (входы, спуски в подвалы, оконные приямки), отмостки для отвода дождевых и талых вод, входные двери и окна.
2.23. Прилегающая территория – территория общего пользования, которая прилегает к зданию, строению, сооружению, земельному участку в случае, если такой земельный участок образован, и границы которой определены правилами благоустройства территории муниципального образования городского округа город Нижний Новгород в соответствии с порядком, установленным законом Нижегородской области.
2.24. Объекты благоустройства – территории различного функционального назначения, на которых осуществляется деятельность по благоустройству.
Площадки благоустройства – детские, спортивные площадки, площадки отдыха, для хозяйственных целей, для выгула и дрессировки собак.
Детская площадка – специально оборудованная территория, предназначенная для игры детей, включающая в себя оборудование и покрытие для детской игровой площадки.
Площадка отдыха – специально оборудованная территория, предназначенная для тихого отдыха и настольных игр взрослого населения.
Спортивная площадка – специально оборудованная территория, предназначенная для занятий физкультурой и спортом всех возрастных групп населения.
Площадка для выгула и дрессировки собак – специально оборудованная территория, предназначенная для выгула и дрессировки собак.
Площадка для хозяйственных целей – специально оборудованная территория, предназначенная для сушки белья, чистки одежды, ковров и предметов домашнего обихода.
2.25. «Двор без машин» – концепция организации приватной придомовой территории жилой группы, которая исключает проезд на такую территорию какого-либо автотранспорта, за исключением автомобилей специальных служб».
2.26. Озелененные территории – территории различного функционального назначения, покрытые древесно-кустарниковой и (или) травянистой растительностью естественного или искусственного происхождения, включая участки, не покрытые растительностью, но являющиеся неотъемлемой составной частью данных озелененных территорий земель населенных пунктов;
В площадь озелененных территорий включается площадь под зданиями и сооружениями, расположенными на озелененной территории общего пользования, включая проезды, дорожки и площади с твердым покрытием, если они занимают не более 30% общей площади участка озелененной территории.
2.27. Озелененные территории общего пользования – территории различного функционального назначения, покрытые древесно-кустарниковой и (или) травянистой растительностью естественного или искусственного происхождения, включая участки, не покрытые растительностью, но являющиеся неотъемлемой составной частью данных озелененных территорий земель населенных пунктов.
2.28. Уровень озелененности – отношение площади озелененных территорий к площади участка (квартала), выраженное в процентах (%).
При расчете уровня озелененности жилой зоны из состава озелененных территорий и территории квартала исключаются территории школ и детских дошкольных учреждений, лечебных учреждений стационарного типа; участки, расположенные в пределах существующих санитарно-защитных зон.
2.29. Фактически озелененная территория общего пользования – озелененная территория общего пользования, непосредственно занятая зелеными насаждениями.
2.30. Зеленые насаждения – древесно-кустарниковая и травянистая растительность естественного и искусственного происхождения, включая растительность в парках, на бульварах, в скверах, садах, цветниках и на газонах, а также отдельно стоящие деревья и кустарники.
2.31. Лесопарк – озелененная территория общего пользования, благоустроенный участок городских лесов, предназначенный для активного и пассивного отдыха населения.
2.32. Парк – озелененная территория общего пользования, предназначенная для осуществления рекреационной деятельности в целях организации отдыха, туризма, физкультурно-оздоровительной и спортивной деятельности, проведения культурно-массовых мероприятий, прогулочного отдыха, устройства аттракционов.
2.33. Сквер – озелененная территория общего пользования, являющаяся элементом оформления площади, части улицы или квартала. Скверы предназначены для пешеходного движения и организации кратковременного отдыха.
2.34. Бульвар – озелененная территория общего пользования вдоль транспортных магистралей, набережных в виде полосы озеленения различной ширины, предназначенная для транзитного пешеходного движения и кратковременного отдыха.
2.35. Сад – озелененная территория общего пользования, предназначенная для организации специализированных видов отдыха, создания благоприятных эстетических условий, отдыха населения, познавательных и рекреационных целей.
2.36. Набережная – территория общего пользования, расположенная вдоль берегов рек, озер, водохранилищ и других водных объектов, предназначенная для целей рекреации.
2.37. Зона отдыха – место массового пребывания граждан, предусматривающее нахождение на территории более 50 человек одновременно, предназначенное для организации досуга жителей.
2.38. Хранение транспортного средства – пребывание транспортного средства в предназначенном для этого месте.
2.39. Постоянное хранение транспортного средства – длительное (более 12 часов) пребывание транспортного средства на месте хранения.
2.40. Временное хранение транспортного средства – пребывание транспортного средства на месте хранения менее 12 часов.
2.41. Стоянка автомобилей (стоянка, паркинг, парковка, гараж, гараж-стоянка) – здание, сооружение (часть здания, сооружения) или специальная открытая площадка (плоскостная стоянка открытого типа), предназначенная для хранения (стоянки) легковых автомобилей и других мототранспортных средств (мотоциклов, мотороллеров, мотоколясок, мопедов, скутеров и т.п.).
Виды стоянок автомобилей: встроенные, встроенно-пристроенные, отдельно стоящие, пристроенные, подземные, наземные закрытого типа, плоскостные открытого типа, открытого типа, модульные, быстровозводимые, плавучие (дебаркадерные), механизированные, полумеханизированные (обвалованные, перехватывающие).
2.42. Парковка (парковочное место) – специально обозначенное и при необходимости обустроенное и оборудованное место, являющееся в том числе частью автомобильной дороги и (или) примыкающее к проезжей части и (или) тротуару, обочине, эстакаде или мосту либо являющееся частью подэстакадных или подмостовых пространств, площадей и иных объектов улично-дорожной сети и предназначенное для организованной стоянки транспортных средств на платной основе или без взимания платы по решению собственника или иного владельца автомобильной дороги, собственника земельного участка.
2.43. Парковка общего пользования – парковка (парковочное место), предназначенная для использования неограниченным кругом лиц.
2.44. Стояночное место – место для размещения одного транспортного средства на парковке, в гараже (гараже-стоянке), в сооружении для хранения легковых автомобилей (применяется как расчетная единица).
2.45. Стояночное место двойного использования – место для хранения транспортного средства, используемое для временного (гостевого) хранения транспортных средств в дневное время и постоянного хранения транспортных средств в ночное время.
2.46. Гараж (гараж-стоянка) – здание или сооружение (часть здания, сооружения), предназначенное для хранения или парковки транспортного средства, не имеющее оборудования для технического обслуживания транспортного средства, за исключением простейших устройств (моек, смотровых ям, эстакад).
2.47. Гараж (гараж-стоянка) открытого типа – гараж-стоянка без наружных стеновых ограждений, а также сооружение, которое открыто не менее чем с двух противоположных сторон наибольшей протяженности.
Сторона считается открытой, если общая площадь отверстий, распределенных по стороне, составляет не менее 50% наружной поверхности этой стороны в каждом ярусе (этаже).
Ширина корпуса гаража (гаража-стоянки) открытого типа не должна превышать 40 м, высота поэтажных парапетов не должна превышать 1 м.
2.48. Гараж (гараж-стоянка) закрытого типа – гараж-стоянка с наружными ограждающими конструкциями.
2.49. Подземный гараж (гараж-стоянка) – гараж-стоянка, все этажи которого с отметкой пола помещений ниже планировочной отметки земли более чем на половину высоты помещений.
2.50. Полуподземный гараж (гараж-стоянка) – гараж-стоянка, верхний этаж которого с отметкой пола помещений ниже планировочной отметки земли менее чем на половину высоты помещений.
2.51. Наземный гараж (гараж-стоянка) – гараж-стоянка, все этажи которого с отметкой пола помещений не ниже планировочной отметки земли.
2.52. Обвалованный гараж (гараж-стоянка) – наземный или заглубленный гараж-стоянка с обвалованными грунтом более 50% наружными ограждающими конструкциями, выступающими выше уровня земли.
2.53. Гараж боксового типа – здание или сооружение, предназначенное для хранения автомобиля в отдельном помещении (боксе), выезд из которого осуществляется непосредственно наружу или на внутренний проезд.
2.54. Сооружение для хранения легковых автомобилей – стоянка автомобилей, в которой транспортирование автомобилей в места (ячейки) хранения осуществляется с помощью механизированных устройств.
2.55. Стояночные места грузовых автомобилей и автобусов – место для размещения на парковке, в гараже (гараже-стоянке) транспортных средств с разрешенной максимальной массой более 3,5 тонны и транспортных средств, предназначенных для перевозки грузов и транспортных средств, предназначенных для перевозки пассажиров и имеющих более 8 сидячих мест помимо сиденья водителя.
2.56. Объекты улично-дорожной сети – аллеи, бульвары, магистрали, переулки, площади, проезды, проспекты, проулки, разъезды, спуски, тракты, тупики, улицы, шоссе.
2.57. Автомобильная дорога – объект транспортной инфраструктуры, предназначенный для движения транспортных средств и включающий в себя земельные участки в границах полосы отвода автомобильной дороги и расположенные на них или под ними конструктивные элементы (дорожное полотно, дорожное покрытие и подобные элементы) и дорожные сооружения, являющиеся ее технологической частью, – защитные дорожные сооружения, искусственные дорожные сооружения, производственные объекты, элементы обустройства автомобильных дорог.
2.58. Защитные дорожные сооружения – сооружения, к которым относятся элементы озеленения, имеющие защитное значение; заборы; устройства, предназначенные для защиты автомобильных дорог от снежных лавин; шумозащитные и ветрозащитные устройства; подобные сооружения.
2.59. Искусственные дорожные сооружения – сооружения, предназначенные для движения транспортных средств, пешеходов и прогона животных в местах пересечения автомобильных дорог иными автомобильными дорогами, водотоками, оврагами, в местах, которые являются препятствиями для такого движения, прогона (зимники, мосты, переправы по льду, путепроводы, трубопроводы, тоннели, эстакады, подобные сооружения).
2.60. Велосипедная дорожка (далее также – велодорожки) – отдельная дорога или часть автомобильной дороги, предназначенная для велосипедистов и оборудованная соответствующими техническими средствами организации дорожного движения.
2.61. Велопешеходная дорожка – велосипедная дорожка, предназначенная для раздельного или совместного с пешеходами движения велосипедистов и обозначенная дорожными знаками.
2.62. Полоса для велосипедистов (далее – велополосы) – велосипедная дорожка, расположенная на проезжей части автомобильной дороги, отделяющая велосипедистов техническими средствами организации дорожного движения (разметкой, дорожными ограждениями и т.д.) от проезжей части и обозначенная дорожным знаком в сочетании с табличкой, расположенными над полосой.
2.63. Велосипедная парковка (далее – велопарковка) – место для длительной стоянки (более часа) или хранения велосипедов, оборудованное специальными конструкциями.
2.64. Велосипедная стоянка – место для кратковременной стоянки (до одного часа) велосипедов, оборудованное стойками или другими специальными конструкциями для обеспечения сохранности велосипедов.»
1.2. Первый абзац пункта 3.10 части 1 Нормативов изложить в следующей редакции:
«3.10. Проектирование стоков поверхностных вод должно осуществляться в соответствии с СП 32.13330.2018 Свод правил. Канализация. Наружные сети и сооружения. Актуализированная редакция СНиП 2.04.03-85, утвержденным Приказом Министерства строительства и жилищно-коммунального хозяйства Российской Федерации от 25 декабря 2018 г. № 860/пр и введен в действие с 26 июня 2019 г. ».
1.3. Пункт 3.12 части 1 Нормативов изложить в следующей редакции:
«3.12. Расчетный показатель жилищной обеспеченности характеризует количество жилой застройки и определяется как размер общей площади жилого помещения, приходящегося на одного жителя.
Жилищная обеспеченность устанавливается 30 м2/чел., для социального жилья – 20 м2/чел.
Расчетные показатели жилищной обеспеченности для индивидуальной жилой застройки не нормируются.
Для целей подготовки документов территориального планирования расчетный показатель жилищной обеспеченности для индивидуальных жилых домов и жилых домов блокированной застройки следует принимать 50 кв. м/чел.».
1.4. Пункт 3.15 части 1 Нормативов изложить в следующей редакции:
«3.15 Расчет коэффициента плотности застройки производится относительно границ жилого квартала, за исключением случаев, предусмотренных подпунктами 3.15.2. – 3.15.6. настоящих Нормативов.»
1.5. Дополнить раздел 3 части 1 Нормативы подпунктами 3.15.1-3.15.6 следующего содержания:

«3.15.1 Максимальные значения коэффициента застройки и коэффициента плотности застройки принимаются в соответствии с таблицей 1.

Таблица 1

Вид функциональной зоны	Коэффициент плотности застройки
Зона застройки индивидуальными жилыми домами	0,4
Зона блокированной жилой застройки	1,5
Зона застройки малоэтажными многоквартирными домами	0,8
Зона застройки среднеэтажными многоквартирными домами	1,0
Для формируемых кварталов на незастроенной территории в зоне застройки многоэтажными многоквартирными домами	1,5
Для квартала сохраняемой застройки среднеэтажными и многоэтажными многоквартирными домами	1,6

3.15.2. В случае если территория жилого квартала состоит из нескольких видов функциональных зон, установленных правилами землепользования и застройки, то расчет коэффициентов плотности застройки производится относительно границ таких функциональных зон.
3.15.3. При размещении объекта капитального строительства без разработки документации по планировке территории расчет коэффициента плотности застройки производится относительно границ земельного участка.
3.15.4. В случае осуществления деятельности по комплексному развитию территории расчет коэффициента плотности застройки производится относительно границ территории комплексного развития.
3.15.5. Максимальное значение коэффициента плотности застройки в границах комплексного развития территории за вычетом участков общеобразовательных организаций, дошкольных образовательных организаций и объектов здравоохранения может быть увеличено до 3,0 при осуществлении деятельности по комплексному развитию территории и выполнении одного из следующих условий за счет внебюджетных средств (средств инвестора):
– расселение ветхого и аварийного жилья;
– выполнение мероприятий в части ликвидации участков загрязнения (ликвидация экологического ущерба);
– выполнение мероприятий по созданию общественных пространств или благоустроенных территорий общего пользования (скверы, парки, бульвары и т.д.) сверх нормативной потребности, рассчитанной в соответствии с настоящими Нормативами;
– создание объектов социальной инфраструктуры в соответствии с нормативной потребностью при подтверждении имеющегося дефицита (в части объектов образования и здравоохранения);
– размещение 100% парковочных мест постоянного хранения в подземных стоянках,
3.15.6. Предусмотренное подпунктом 3.15.5 отклонение от максимального значения коэффициента плотности застройки, указанного в таблице 1, должно быть обосновано мастер-планом территории, в отношении которой планируется деятельность по комплексному развитию.
Подготовленный мастер-план рассматривается на Архитектурном совете при министерстве градостроительной деятельности и развития агломераций Нижегородской области и согласовывается протокольным решением регионального штаба по вопросам реализации градостроительной политики на территории Нижегородской области.»
1.6. Дополнить раздел 5 части 1 Нормативов пунктами 5.8-5.12 следующего содержания:
«5.8. Площадь территории парков, садов и скверов следует принимать не менее:
городских парков – 15 га;
парков планировочных районов – 10 га;
садов жилых районов – 3 га;
скверов – 0,5 га (для условий реконструкции – не менее 0,1 га).
5.9. Наряду с парками городского и районного значения необходимо предусматривать специализированные – детские, спортивные, выставочные, зоологические и другие парки, ботанические сады.
Размеры детских парков следует принимать из расчета 0,5 кв. м на одного жителя, включая площадки и спортивные сооружения.
5.10. Время доступности городских и районных парков на общественном транспорте (без учета времени ожидания транспорта) должно быть не более 30 мин. – для городских и 20 мин. – для районных парков.
5.11. При размещении парков и садов следует максимально сохранять участки с существующими насаждениями и водоемами.
5.12. Существующие массивы городских лесов рекомендуется преобразовывать в городские лесопарки.»
1.7. Таблицу 4 в пункте 6.2 части 1 Нормативов изложить в следующей редакции:

«Таблица 4

№ п/п	Наименование вида объекта	Предельные значения расчетных показателей			
		Тип расчетного показателя	Вид расчетного показателя	Наименование расчетного показателя, единица измерения	Предельное значение расчетного показателя
1	2	3	4	5	6
В области образования					
1.	Дошкольные образовательные организации	Расчетные показатели минимально допустимого уровня обеспеченности	Расчетный показатель минимально допустимого уровня мощности объекта	Уровень обеспеченности, мест	85% охват от общего числа детей в возрасте от 1 до 7 лет; 35 мест на 1 тыс. человек общей численности населения
			Расчетный показатель минимально допустимой площади территории для размещения объекта	Размер земельного участка, кв. м/место	мощность, мест / обеспеченность, кв.м/место: до 100 – 44; свыше 100 – 38; в комплексе организаций свыше 500 – 30
		Расчетный показатель максимально допустимого уровня территориальной доступности		Пешеходная доступность, м	В городских населенных пунктах – 500 м; В условиях стесненной городской застройки – 800 м
				Транспортная доступность, км	На территории городского округа город Нижний Новгород не предусматривается
Примечания: 1. Размеры земельных участков могут быть уменьшены на 20% – в условиях реконструкции объекта и в стесненных условиях; на 15% – при размещении на рельефе с уклоном более 20%. 2. Для обеспечения радиуса доступности обслуживания в условиях сложившейся застройки при отсутствии участков требуемой площади рекомендуется проектировать комплексы детских образовательных организаций с отделениями малой вместимости (в том числе пристроенные, встроенно-пристроенные и встроенные в жилые и общественные здания). 3. Предельное значение расчетного показателя минимально допустимого уровня мощности детской образовательной организации указано без учета демографической ситуации. При подготовке документов территориального планирования, документации по планировке территории, проектной документации необходимо учитывать данные о демографической структуре поселения, принимая во внимание данные о наполняемости существующих детских образовательных организаций					
2.	Общеобразовательные организации	Расчетные показатели минимально допустимого уровня обеспеченности	Расчетный показатель минимально допустимого уровня мощности объекта	Уровень обеспеченности, учащийся	100% охват от общего числа детей в возрасте от 7 до 16 лет начальным общим и основным общим образованием, 70% охват общего числа детей в возрасте от 16 до 18 лет средним общим образованием; 100 учащихся на 1 тыс. человек общей численности населения
			Расчетный показатель минимально допустимой площади территории для размещения объекта	Размер земельного участка, кв. м/учащийся	мощность, мест / обеспеченность, кв.м/учащийся: от 30 до 170 – 80; от 170 до 340 – 55; от 340 до 510 – 40; от 510 до 660 – 35; от 660 до 1000 – 28; от 1000 до 1500 – 24; свыше 1500 – 22
			Расчетный показатель минимально допустимой площади территории для размещения объекта для крупнейших городов в стесненных условиях	Размер земельного участка, кв. м/учащийся	мощность, мест / обеспеченность, кв.м/учащийся: от 340 мест – 15
		Расчетный показатель максимально допустимого уровня территориальной доступности		Пешеходная доступность, м	В городских населенных пунктах – 500 м; В условиях стесненной городской застройки – 800 м
				Транспортная доступность, км	На территории городского округа город Нижний Новгород не предусматривается
Примечания: 1. Размеры земельных участков общеобразовательной организации могут быть уменьшены на 20% – в условиях реконструкции объекта. 2. Спортивная зона общеобразовательной организации может быть объединена с физкультурно-оздоровительным комплексом микрорайона. 3. Предельное значение расчетного показателя минимально допустимого уровня мощности общеобразовательной организации указано без учета демографической ситуации. При подготовке документов территориального планирования, документации по планировке территории, проектной документации необходимо учитывать данные о демографической структуре поселения, принимая во внимание данные о наполняемости существующих общеобразовательных организаций. 4. Предельное значение расчетного показателя минимально допустимой площади территории для размещения объекта для крупнейших городов в условиях стесненной городской застройки применяется при размещении объекта в сложившейся застройке, в случае реконструкции территории жилых микрорайонов (кварталов), в том числе на исторических территориях. 5. Показатель минимально допустимой площади территории для размещения объекта для крупнейших городов в условиях стесненной городской застройки устанавливается в целях реализации государственной программы «Создание новых мест в общеобразовательных организациях Нижегородской области в соответствии с прогнозируемой потребностью и современными условиями обучения, на 2016 – 2025 годы», утвержденной постановлением Правительства Нижегородской области от 29 декабря 2015 г. № 893, и действует до установления уполномоченными федеральными органами исполнительной власти особенностей применения требований, установленных национальными стандартами и сводами правил, либо до принятия отдельных национальных стандартов и сводов правил для осуществления градостроительной деятельности в условиях стесненной городской застройки, в соответствии со статьей 5.4 Федерального закона от 27 декабря 2002 г. № 184-ФЗ «О техническом регулировании».					
3.	Организации дополнительного образования	Расчетные показатели минимально допустимого уровня обеспеченности	Расчетный показатель минимально допустимого уровня мощности объекта	Уровень обеспеченности, мест	80% охват от общего числа детей в возрасте от 5 до 18 лет
			Расчетный показатель минимально допустимой площади территории для размещения объекта	Размер земельного участка	По заданию на проектирование для отдельно стоящего здания либо в первых этажах жилых зданий, общественных центров
		Расчетный показатель максимально допустимого уровня территориальной доступности		Транспортная доступность, минут	30 в одну сторону
Примечания: 1. Норматив обеспеченности следует определять исходя из количества детей, фактически охваченных дополнительным образованием. 2. Проектная мощность организаций дополнительного образования определяется согласно удельному нормативу 60 мест на 1 тыс. человек общей численности населения, установленному с учетом сменности данных организаций					
4.	Профессиональные образовательные организации и их общежития	Расчетные показатели минимально допустимого уровня обеспеченности	Расчетный показатель минимально допустимого уровня мощности объекта	Уровень обеспеченности, мест	270 на 10 тыс. человек
			Расчетный показатель минимально допустимой площади территории для размещения объекта	Размер земельного участка, кв.м/место	При вместимости, мест: до 300 – 75; от 300 до 900 – 50; от 900 до 1600 – 30; учебной зоны – 15; зоны студенческих общежитий – 15
		Расчетный показатель максимально допустимого уровня территориальной доступности		не нормируется	
Примечания: 1. Размеры земельных участков могут быть уменьшены: на 50% в условиях реконструкции; на 30% для учебных заведений гуманитарного профиля. 2. При кооперировании учебных заведений и создании учебных центров размеры земельных участков рекомендуется уменьшать в зависимости от вместимости учебных центров, учащихся: от 1500 до 2000 – на 10%; свыше 2000 до 3000 – на 20%; свыше 3000 – на 30%. 3. Размеры жилой зоны, учебных и вспомогательных хозяйств, полигонов в указанные размеры не входят					
5.	Средние специальные и профессионально-технические учебные заведения	Расчетные показатели минимально допустимого уровня обеспеченности	Расчетный показатель минимально допустимого уровня мощности объекта	Уровень обеспеченности, мест	по заданию на проектирование
			Расчетный показатель минимально допустимой площади территории для размещения объекта	Размер земельного участка, га	Для всех учебных заведений, кроме учебных заведений гуманитарного профиля и учебных заведений, размещаемых в районах реконструкции, на объект при вместимости, учащихся: до 300 – 2,0; от 300 до 400 – 2,4; от 400 до 600 – 3,1; от 600 до 1000 – 2,6
					Для учебных заведений гуманитарного профиля, кроме размещаемых в районах реконструкции, на объект при вместимости, учащихся: до 300 – 1,4; от 300 до 400 – 1,7; от 400 до 600 – 2,2; от 600 до 1000 – 2,6
					Для учебных заведений, размещаемых в районах реконструкции, на объект при вместимости, учащихся: до 400 – 1,2; свыше 400 до 600 – 1,5; свыше 600 до 1000 – 1,9
6.	Организации дополнительного образования	Расчетные показатели минимально допустимого уровня обеспеченности	Расчетный показатель минимально допустимого уровня мощности объекта	Уровень обеспеченности, мест	по заданию на проектирование
			Расчетный показатель минимально допустимой площади территории для размещения объекта	Размер земельного участка, кв. м/место	встроенные: размещаются на 1-х этажах жилых, общественных зданий – 15 кв. м/место; отдельно стоящие – 15 кв. м/место
		Расчетный показатель максимально допустимого уровня территориальной доступности		не нормируется	
7.	Организации дополнительного профессионального образования	Расчетные показатели минимально допустимого уровня обеспеченности	Расчетный показатель минимально допустимого уровня мощности объекта	Уровень обеспеченности, мест	по заданию на проектирование
			Расчетный показатель минимально допустимой площади территории для размещения объекта	Размер земельного участка, га	0,1
		Расчетный показатель максимально допустимого уровня территориальной доступности		не нормируется	
8.	Специальные учебно-воспитательные учреждения для обучающихся с девиантным (общественно опасным) поведением	Расчетные показатели минимально допустимого уровня обеспеченности	Расчетный показатель минимально допустимого уровня мощности объекта	Уровень обеспеченности, мест	по заданию на проектирование
			Расчетный показатель минимально допустимой площади территории для размещения объекта	Размер земельного участка, га	по заданию на проектирование
		Расчетный показатель максимально допустимого уровня территориальной доступности		не нормируется	
9.	Образовательные организации для детей-сирот и детей, оставшихся без попечения родителей	Расчетные показатели минимально допустимого уровня обеспеченности	Расчетный показатель минимально допустимого уровня мощности объекта	Уровень обеспеченности, мест	по заданию на проектирование
			Расчетный показатель минимально допустимой площади территории для размещения объекта	Размер земельного участка, га	рекомендуется размещать образовательные организации для детей-сирот и детей, оставшихся без попечения родителей, в составе детских домов-интернатов
		Расчетный показатель максимально допустимого уровня территориальной доступности		не нормируется	
10.	Научные организации	Расчетные показатели минимально допустимого уровня обеспеченности	Расчетный показатель минимально допустимого уровня мощности объекта	Уровень обеспеченности, мест	по заданию на проектирование
			Расчетный показатель минимально допустимой площади территории для размещения объекта	Размер земельного участка, га	по заданию на проектирование
		Расчетный показатель максимально допустимого уровня территориальной доступности		не нормируется	

1.8. Раздел 7 части 1 Нормативов изложить в следующей редакции:

«7. Расчетные показатели минимально допустимого уровня обеспеченности и предельные значения расчетных показателей максимально допустимого уровня территориальной доступности при расчете и размещении мест постоянного и временного хранения транспортных средств

7.1. При строительстве и реконструкции объектов капитального строительства предусматриваются парковочные места, которые определяются расчетом в соответствии с настоящими Нормативами.
Парковочные места размещаются в пределах земельного участка, предоставленного в установленном порядке под строительство (реконструкцию) объекта капитального строительства и планируемого в дальнейшем к передаче правообладателям такого объекта для его эксплуатации, с учетом особенностей, предусмотренных настоящим разделом.
7.1.1. При строительстве и реконструкции объектов капитального строительства в целях размещения парковочных мест в границах жилых и общественно-деловых зон следует максимально использовать подземное пространство.
7.1.2. При новом строительстве, а также при реконструкции объектов капитального строительства допускается использовать для размещения парковочных мест постоянного и временного хранения легкового автотранспорта объекты улично-дорожной сети, при условии если такое размещение осуществляется в специально оборудованных местах (парковочных карманах) и не приводит к снижению интенсивности и скорости движения, в том числе общественного транспорта, возникновению сложностей с обслуживанием улично-дорожной сети и инженерных коммуникаций.
Размещение парковочных мест на объектах улично-дорожной сети допускается по согласованию с министерством транспорта и автомобильных дорог Нижегородской области и структурным подразделением администрации города Нижнего Новгорода, реализующего полномочия в области дорожной деятельности.
7.1.3. При проектировании объекта с расчетным количеством парковочных мест от 200 и более необходимо представлять результаты расчетов транспортного компьютерного моделирования потоков.
В составе расчетов определяется изменение уровня обслуживания движения и иных параметров с учетом влияния проектируемого объекта на обслуживающую его улично-дорожную сеть, а также прилегающую улично-дорожную сеть в границах распространения его перспективного влияния.
7.2. На территории городского округа город Нижний Новгород следует разрабатывать схемы размещения сооружений для хранения легковых автомобилей.
7.2.1. На основе разработанных схем в проектах планировки, застройки и реконструкции жилых территорий сооружения для хранения и парковки легковых автомобилей размещаются с учетом функционально-планировочного решения территории и особенностей застройки (существующей и проектируемой) жилого района, микрорайона, жилой группы, участка.
7.2.2. Размещение стоянок автомобилей осуществляется при условии соблюдения действующих государственных санитарно-эпидемиологических правил и нормативов.
7.2.3. Не допускается размещение парковочных мест постоянного и временного хранения всех видов машин и механизмов в охранной зоне объектов электросетевого хозяйства напряжением свыше 1000 вольт.
7.2.4. Не допускается размещение стояночных мест хранения легкового автотранспорта, препятствующих проезду уборочной, мусоросборочной и специальной техники.
7.2.5. На территории городского округа город Нижний Новгород запрещается новое строительство зданий для хранения автомобилей (гаражей) боксового типа.
7.2.6. Парковочные места грузовых автомобилей и автобусов (транспортных средств с разрешенной максимальной массой более 3,5 тонны и транспортных средств, предназначенных для перевозки пассажиров и имеющих более 8 сидячих мест, не считая места водителя) размещаются в производственных зонах и на территориях промышленных предприятий.
7.2.7. Гаражи ведомственных автомобилей и легковых автомобилей специального назначения, грузовых автомобилей, такси необходимо размещать в производственных и коммунально-складских зонах.
7.3. В составе проекта планировки территории в рамках определения очередности (этапности) строительства (реконструкции) объектов капитального строительства для каждой очереди (каждого этапа) строительства (реконструкции) должно быть сформировано 100% обеспеченности местами для постоянного хранения личных легковых автомобилей граждан и местами временного хранения автомобилей, расчетное количество которых определяется в соответствии с настоящими Нормативами.
В целях обеспечения размещения расчетного количества парковочных мест при подготовке документации по планировке территории допускается образование многоконтурных земельных участков.
7.4. На территории жилых зон (жилых кварталов) допускается размещение стоянок автомобилей вместимостью не более 500 парковочных мест, за исключением:
– подземных стоянок, вместимость которых не ограничивается;
– плоскостных стоянок открытого типа (открытых площадок), вместимость которых не может превышать 300 парковочных мест.
7.5. Расчетный показатель обеспеченности парковочными местами для постоянного хранения легковых автомобилей жителей для жилой многоквартирной застройки (жилых кварталов, жилых комплексов, групп жилых домов, отдельно стоящих жилых зданий) составляет 1 парковочное место на 85 кв. м общей площади квартир в многоквартирном доме.
7.5.2. При строительстве и реконструкции многоквартирных домов допускается следующая вариативность размещения мест постоянного хранения легковых автотранспортных средств жителей (далее – парковочные места постоянного хранения):
а) 50% парковочных мест постоянного хранения размещается непосредственно в границах земельных участков многоквартирных домов и 50% – в пределах пешеходной доступности, принятой по существующим общедоступным пешеходным связям и не превышающей 800 м, при соблюдении следующих условий:
– строительство застройщиком стоянки автомобилей в виде здания или сооружения, использование такой стоянки автомобилей возможно в целях обеспечения потребности в парковочных местах постоянного хранения жителей нескольких многоквартирных домов;
– размещение стоянки автомобилей должно быть предусмотрено в составе документации по планировке территории. При этом документацией по планировке территории должна быть предусмотрена одновременная реализация очередей строительства стоянки автомобилей и строительства (реконструкции) многоквартирных домов, для жителей которых обеспечивается потребность в парковочных местах постоянного хранения;
– пешеходные пути от многоквартирного дома до стоянок не должны пересекать железнодорожные пути;
б) 50% парковочных мест постоянного хранения размещается с использованием подземного пространства в границах земельных участков многоквартирных домов и 50% – в пределах пешеходной доступности, принятой по существующим общедоступным пешеходным связям и не превышающей 800 м, на земельном участке, принадлежащем застройщику, с разрешенным использованием для целей хранения автотранспорта при условии реализации концепции "Двор без машин";
в) 100% парковочных мест постоянного хранения размещается в границах жилого квартала, в котором расположены земельные участки многоквартирных домов, при соблюдении следующих условий:
– строительство застройщиком стоянки автомобилей в виде здания или сооружения, которая обеспечивает полную потребность в парковочных местах постоянного хранения жителей таких многоквартирных домов;
– размещение стоянки автомобилей должно быть предусмотрено в составе документации по планировке территории. При этом реализация такого здания или сооружения должна быть выполнена одновременно со строительством (реконструкцией) жилых домов, для жителей которых обеспечивается потребность в парковочных местах постоянного хранения.
При этом не менее 5% необходимых по расчету парковочных мест постоянного хранения автотранспортных средств жителей многоквартирных домов должно быть размещено на плоскостных стоянках открытого типа (открытых площадках) в границах земельного участка, предоставленного в установленном порядке под строительство (реконструкцию) объекта капитального строительства и планируемого в дальнейшем к передаче правообладателям такого объекта для его эксплуатации, за исключением случая, когда более 75% парковочных мест постоянного хранения размещается с использованием подземного пространства. При этом из них 10% (но не менее одного места) должно быть выделено для специализированных мест для автотранспорта инвалидов пользующихся креслом-коляской.
7.5.3. При строительстве и реконструкции многоквартирных домов допускается размещение мест постоянного хранения автомобилей на муниципальных стоянках, созданных органом местного самоуправления, расположенных в пешеходной доступности (без пересечения железнодорожных путей), принятой по существующим общедоступным пешеходным связям и не превышающей 800 м, при условии получения застройщиком согласования такого размещения от органа местного самоуправления.
7.5.5. Для посетителей встроенных, пристроенных и встроенно-пристроенных помещений многоквартирных жилых домов предусматриваются места временного хранения транспортных средств, количество которых определяется в соответствии с настоящими Нормативами.
7.5.6. Допускается двойное использование парковочных мест в дневное время для сотрудников и посетителей встроенных, пристроенных и встроенно-пристроенных помещений многоквартирных домов, в ночное время для жителей домов (парковочные места постоянного хранения).
Двойное использование парковочных мест допускается исключительно на плоскостных стоянках открытого типа (открытых площадках), при условии соблюдения требований законодательства в области обеспечения санитарно-эпидемиологического благополучия населения и настоящих Нормативов.
При размещении парковочных мест двойного использования применяются нормы проектирования мест постоянного хранения транспортных средств.
7.5.7. Для многоквартирных домов, являющихся проблемными объектами на территории Нижегородской области, при отсутствии возможности обеспечения парковочными местами в полном объеме, с учетом сложившейся застройки и существующего землепользования, количество парковочных мест должно быть обеспечено в размере не менее 15% от требуемого количества парковочных мест, предусмотренных настоящими Нормативами для жилой многоквартирной застройки, и согласовано протокольным решением регионального штаба по вопросам реализации градостроительной политики на территории Нижегородской области.
7.5.8. Размещение объектов должно осуществляться в строгом соответствии с очередностью, установленной в документации по планировке территории.
7.6. В случае застройки индивидуальными и блокированными жилыми домами парковочные места хранения и парковки легкового автотранспорта жителей размещаются в границах земельного участка, на котором размещается жилой дом, из расчета: для индивидуальной жилой застройки – не менее одного парковочного места на индивидуальный жилой дом, для блокированной жилой застройки – не менее одного парковочного места на жилой дом.
7.7. Для нового строительства и реконструкции объектов нежилого назначения, а также при изменении функционального назначения объектов требуемое количество парковочных мест временного хранения (для работающих и посетителей) определяется расчетом в соответствии с нормативами, приведенными в таблице 8.

Таблица 8

№ п/п	Объекты посещения	Расчетные единицы	Предусматривается 1 парковочное место на следующее количество расчетных единиц
1	2	3	4
1.	Объекты административно-делового назначения		
1.1.	Объекты капитального строительства, предназначенные для размещения органов государственной власти, органов местного самоуправления	кв. м общей площади	200 – 220
1.2.	Объекты административно-управленческой деятельности, здания и помещения общественных организаций	кв. м общей площади	100 – 120
1.3.	Коммерческо-деловые центры, офисные здания и помещения	кв. м общей площади	50 – 60
1.4.	Банки и банковские учреждения:		
1.4.1.	– с операционными залами	кв. м общей площади	30 – 35
1.4.2.	– без операционных залов		55 – 60
2.	Объекты науки и учебно-образовательного назначения		
2.1.	Научно-исследовательские и проектные институты	кв. м общей площади	140 – 170
2.2.	Образовательные организации высшего образования	преподаватели, сотрудники, студенты, занятые в одну смену	2 – 4 препод. и сотруд. + 1 парковочное место на 10 студентов
2.3.	Профессиональные образовательные организации, колледжи, специальные и частные школы, школы искусств и музыкальные школы городского значения	преподаватели, занятые в одну смену	2 – 3
2.4.	Центры обучения, самодеятельного творчества, клубы по интересам	кв. м общей площади	20 – 25
2.5.	Общеобразовательные организации (школы, гимназии, лицеи и др.)	работники <**>	10
2.6.	Дошкольные образовательные организации	работники <***>	10
3.	Объекты промышленно-производственного назначения		
3.1.	Производственные здания и коммунально-складские объекты	работающие в двух смежных сменах, чел.	6 – 8
4.	Объекты торгово-бытового и коммунального назначения		
4.1.	Специализированные магазины по продаже товаров эпизодического спроса непродовольственной группы (спортивные, автосалоны, мебельные, бытовой техники, музыкальных инструментов, ювелирные, книжные и т.п.)	кв. м общей площади	20 – 30
4.2.	Магазины шаговой доступности продовольственной и непродовольственной групп, размещающиеся в первых этажах жилых домов или в жилой группе	кв. м общей площади	40 – 50
4.3.	Специализированные объекты торгового назначения с широким ассортиментом товаров продовольственной и непродовольственной групп (отдельно стоящие сетевые супермаркеты)	кв. м общей площади	40 – 50
4.4.	Торговые центры	кв. м общей площади	70 – 80

4.5.	Рынки постоянные		
4.5.1.	Универсальные и непродовольственные	кв. м общей площади	30 – 40
4.5.2.	Продовольственные и сельскохозяйственные	кв. м общей площади	40 – 50
4.5.	Рестораны, кафе городского значения	посадочные места	4 – 5
4.6.	Объекты коммунально-бытового обслуживания		
4.6.1.	Бани	единоврем. посетители	5 – 6
4.6.2.	Ателье, фотосалоны городского значения, салоны-парикмахерские, салоны красоты, солярии, салоны моды, свадебные салоны	кв. м общей площади	10 – 15
4.6.3.	Салоны ритуальных услуг	кв. м общей площади	20 – 25
4.6.4.	Химчистки, прачечные, ремонтные мастерские, специализированные центры по обслуживанию сложной бытовой техники и др.	рабочее место приемщика	1 – 2
4.7.	Гостиницы		
4.7.1.	Высшей категории (4 – 5*)	номер	3 – 4
4.7.2.	Другие		5 – 6
4.8.	Кладбища	единоврем. посетители	3 – 5, но не менее 50 парковочных мест
4.9.	Крематории	единоврем. посетители	5 – 6, но менее 10 парковочных мест на 1 ритуальный зал
5.	Объекты культуры и досуга		
5.1.	Выставочно-музейные комплексы, музеи-заповедники, музеи, галереи, выставочные залы	единоврем. посетители	6 – 8
5.2.	Театры, концертные залы	зрительское место	15 – 20
5.3.	Киноцентры и кинотеатры	зрительское место	15 – 25
5.4.	Городские библиотеки	пос. место	6 – 8
5.5.	Объекты религиозных конфессий (церкви, костелы, мечети, синагоги и др.)	единоврем. посетители	8 – 10, но не менее 10 парковочных мест на объект
5.6.	Развлекательные центры, дискотеки, ночные клубы	единоврем. посетители	4 – 7
5.7.	Бильярдные, боулинг	единоврем. посетители	3 – 4
6.	Лечебные учреждения		
6.1.	Поликлиники, в том числе амбулатории	посещения в смену	30 – 50
6.2.	Многопрофильные консультационно-диагностические центры	посещения в смену	30 – 40
6.3.	Больницы, профилактории	койко-место	10 – 15
6.4.	Специализированные клиники, реабилитационные центры	койко-место	8 – 10
6.5.	Интернаты и пансионаты для престарелых и инвалидов	койко-место	20 – 30
7.	Спортивно-оздоровительные объекты		
7.1.	Спортивные комплексы и стадионы с трибунами	мест на трибунах	25 – 30
7.2.	Оздоровительные комплексы (фитнес-клубы, ФОКи, спортивные и тренажерные залы)	кв. м общей площади	25 – 35
7.3.	Специализированные спортивные клубы и комплексы (теннис, конный спорт, горнолыжные центры и др.)	единоврем. посетители	3 – 4
7.4.	Аквапарки, бассейны	единоврем. посетители	5 – 7
8.	Объекты транспортного обслуживания		
8.1.	Железнодорожные вокзалы	пассажиры дальнего следования в час пик	8 – 10
8.2.	Автовокзалы	пассажиры в час пик	10 – 15
8.3.	Аэровокзалы	пассажиры в час пик	6 – 8

Примечания:
1. Нормативные показатели включают требуемое количество парковочных мест для работающих и посетителей, без учета парковочных мест для автомобилей, обслуживающих технологические нужды объекта (стоянка автомобиля, связанная с погрузкой, выгрузкой грузов, обеспечивающих функционирование объекта, и др.), а также для туристических автобусов.
2. Общая площадь объекта включает сумму площадей всех этажей здания, сооружения (включая технический, мансардный, цокольный, подвальный и иные), а также эксплуатируемой кровли, определяемую в пределах внутренних поверхностей наружных стен, с учетом особенностей, предусмотренных СП 118.13330.2022 «Свод правил. Общественные здания и сооружения. СНиП 31-06-2009», утвержденного приказом Министерства строительства и жилищно-коммунального хозяйства Российской Федерации от 19 мая 2022 г. № 389/пр.
3. Для зданий с помещениями различного функционального назначения требуемое количество парковочных мест определяется раздельно для каждого вида помещений, а затем суммируется.
4. Расчет парковочных мест для объектов религиозных конфессий производится для максимального по числу посетителей дня недели, но без учета дней основных (главных) религиозных праздников.
5. Расчет парковочных мест для посетителей кладбищ проводится для выходных дней весенне-летнего периода без учета пиковой потребности в дни религиозных праздников, связанных с массовым посещением мест захоронений близких родственников (день поминовения родителей и т.п.).
В случае выполнения реконструкции объекта капитального строительства при отсутствии возможности размещения парковочных мест временного хранения в полном объеме, количество которых определяется расчетом в соответствии с таблицей 8, в пределах земельного участка, предоставленного в установленном порядке под строительство объекта капитального строительства, допускается размещать такие парковочные места вне пределов участка в пешеходной доступности, принятой по существующим общедоступным пешеходным связям и не превышающей 1200 метров.

<**> Стоянка автомобилей для персонала (преподавателей) проектируется за границами участка
<***> Стоянка автомобилей для персонала проектируется за границами участка

7.8. В условиях реконструкции объекта капитального строительства на магистральных улицах с движением общественного транспорта или на расстоянии не более 300 м от станциеи метро при расчете потребности в парковочных местах допускается применение следующих понижающих коэффициентов для нежилых зданий:
При реконструкции указанных объектов:
– коэффициент 0,7 – при наличии метро и трех видов наземного транспорта (автобус, трамвай, троллейбус);
– коэффициент 0,75 – при наличии метро и одного из видов наземного транспорта;
– коэффициент 0,8 – при наличии метро;
– коэффициент 0,85 – при наличии трех видов наземного общественного транспорта;
– коэффициент 0,9 – при наличии двух видов наземного общественного транспорта.
7.9. При строительстве или реконструкции объектов капитального строительства, предназначенных для размещения дошкольных образовательных организаций и общеобразовательных организаций, необходимо предусматривать парковочные карманы для кратковременной парковки автотранспортных средств (родители детей, посещающих учреждение).
7.9.1. На территории вновь строящихся общеобразовательных организаций необходимо предусматривать парковочные места для транспортных средств, предназначенных для перевозки обучающихся (в том числе обучающихся с ограниченными возможностями здоровья).
При размещении на территории вновь строящихся общеобразовательных организаций парковочных мест для транспортных средств, предназначенных для перевозки обучающихся, следует предусматривать 40 кв. м территории на один школьный автобус.
7.9.2. В условиях реконструкции парковочные места для транспортных средств, предназначенных для перевозки обучающихся, предусматриваются в пределах пятнадцатиминутной транспортной доступности от территории общеобразовательной организации, при этом на территории общеобразовательной организации или в непосредственной близости от входа на ее территорию следует располагать площадки посадки-высадки обучающихся из транспортных средств, предназначенных для их перевозки.
7.10. В рамках реализации мероприятий по комплексному развитию территории в границах городского округа город Нижний Новгород расчетный показатель обеспеченности парковочными местами постоянного хранения для жилой многоквартирной застройки (жилых кварталов, жилых комплексов, групп многоквартирных домов, отдельно стоящих жилых зданий) принимается в зависимости от местоположения территории, в отношении которой осуществляются мероприятия по комплексному развитию, и определяется:
– 1 парковочное место на 90 кв. м общей площади квартир в многоквартирном доме, расположенном в заречной части города Нижнего Новгорода (Автозаводский, Сормовский, Ленинский, Московский, Канавинский районы города);
– 1 парковочное место на 85 кв. м общей площади квартир в многоквартирном доме, расположенном в нагорной части города (Нижегородский, Советский, Приокский районы).
7.10.1. В случае реализации мероприятий по комплексному развитию территории в границах городского округа город Нижний Новгород к установленному настоящим пунктом расчетному показателю минимально допустимого уровня обеспеченности парковочными местами постоянного хранения для жилой многоквартирной застройки допускается применение понижающего коэффициента:
– коэффициент 0,7 – 50% от общего расчетного количества парковочных мест постоянного хранения размещается в подземных стоянках и (или) многоэтажных надземных паркингах, и обеспечено расположение в шаговой доступности 2 – 3 видов общественного транспорта (при этом доступность остановочных пунктов пассажирского транспорта общего пользования каждого вида, принятая по существующим общедоступным пешеходным связям, не должна превышать 500 м);
– коэффициент 0,8 – 25% от общего расчетного количества парковочных мест постоянного хранения размещается в подземных стоянках и (или) многоэтажных надземных паркингах, и обеспечено расположение в шаговой доступности 2 – 3 видов общественного транспорта (при этом доступность остановочных пунктов пассажирского транспорта общего пользования каждого вида, принятая по существующим общедоступным пешеходным связям, не должна превышать 500 м);
– коэффициент 0,9 – обеспечено расположение в шаговой доступности 2 – 3 видов общественного транспорта (при этом доступность остановочных пунктов пассажирского транспорта общего пользования каждого вида, принятая по существующим общедоступным пешеходным связям, не должна превышать 500 м).
7.10.2. Возможно применение одного из указанных понижающих коэффициентов, который должен быть обоснован мастер-планом территории, в отношении которой планируется деятельность по комплексному развитию.
Подготовленный мастер-план рассматривается на Архитектурном совете при министерстве градостроительной деятельности и развития агломераций Нижегородской области и согласовывается протокольным решением регионального штаба по градостроительному развитию территории Нижегородской области.
7.11. Места для хранения (парковки) легковых автомобилей, управляемых инвалидами, и транспортных средств, перевозящих таких инвалидов и (или) детей-инвалидов, при строительстве и реконструкции объектов капитального строительства предусматриваются и размещаются в соответствии с требованиями Федерального закона от 24 ноября 1995 г. № 181-ФЗ «О социальной защите инвалидов в Российской Федерации» и СП 59.13330.2020 «Свод правил. Доступность зданий и сооружений для маломобильных групп населения. СНиП 35-01-2001», утвержденного приказом Министерства строительства и жилищно-коммунального хозяйства Российской Федерации от 30 декабря 2020 г. № 904/пр.
7.11.1. Места для стоянки автомобилей, управляемых инвалидами или перевозящих инвалидов, размещаются вблизи входа в предприятие, организацию или учреждение, доступного для инвалидов, но не далее 50 м, от входа в жилое здание – не далее 100 м; при реконструкции, сложной конфигурации земельного участка допускается увеличивать расстояние от зданий до стоянок (парковок), но не более 150 м.
7.11.2. На всех парковках общего пользования, в том числе около объектов социальной, инженерной и транспортной инфраструктур (жилых, общественных и производственных зданий, строений и сооружений, включая те, в которых расположены физкультурно-спортивные организации, организации культуры и другие организации), мест отдыха, выделяется не менее 10 процентов мест (но не менее одного места) для бесплатной парковки транспортных средств, управляемых инвалидами I, II групп, и транспортных средств, перевозящих таких инвалидов и (или) детей-инвалидов. На граждан из числа инвалидов III группы данная норма распространяется в порядке, определяемом Правительством Российской Федерации.
Указанные места для парковки не должны занимать иные транспортные средства, за исключением случаев, предусмотренных правилами дорожного движения.
7.11.3. В числе 10% мест автотранспортных средств инвалидов, расположенных на автостоянке около или в объеме жилых, общественных (в том числе объектов физкультурно-спортивного назначения, культуры и др.) и производственных зданий, зданий инженерной и транспортной инфраструктуры, а также у зон рекреации, выделяются специализированные расширенные парковочные места для транспортных средств инвалидов, передвигающихся на кресле-коляске, количество которых определяется расчетом при числе мест:
– до 100 включительно – 5%, но не менее одного места;
– от 101 до 200 – 5 мест и дополнительно 3% от количества мест свыше 100;
– от 201 до 500 – 8 мест и дополнительно 2% от количества мест свыше 200;
– 501 и более – 14 мест и дополнительно 1% от количества мест свыше 500.
7.11.4. Расчет мест для постоянного хранения транспортных средств, управляемых инвалидами или перевозящих инвалидов и (или) детей-инвалидов, проживающих в многоквартирных домах, выполняется в соответствии с заданием на проектирование.
7.11.5. Двойное использование мест хранения и парковки легкового транспорта инвалидов не допускается.
7.12. Расстояния до территорий дошкольных образовательных организаций, общеобразовательных организаций, медицинских организаций, оказывающих медицинскую помощь в стационарных условиях, окон жилых помещений домов, площадок благоустройства не устанавливаются:
от открытых площадок для временного (гостевого) хранения легковых автомобилей;
от открытых площадок стояночных мест постоянного и (или) временного хранения, размещаемых в пределах территорий общего пользования.
Противопожарные расстояния от жилых и общественных зданий до границ открытых площадок для размещения стояночных мест постоянного хранения, временного (гостевого) хранения, стояночных мест двойного использования, а также до границ открытых площадок стояночных мест, размещаемых в пределах территорий общего пользования, принимаются в соответствии с требованиями нормативных правовых актов Российской Федерации и нормативных документов по пожарной безопасности.
7.13. Расстояния от открытых площадок для размещения стояночных мест легковых автомобилей, гаражей и гаражей-стоянок до зданий различного назначения принимаются в соответствии с требованиями законодательства в области обеспечения санитарно-эпидемиологического благополучия населения.»
1.9. Дополнить часть 1 Нормативов разделом 8 следующего содержания:
«8. Минимально допустимое количество парковочных мест для парковки легковых автомобилей на стоянках автомобилей, размещаемых у границ лесопарков, зон отдыха и курортных зон
8.1. Стоянки автомобилей следует размещать за пределами рекреационных территорий, на расстоянии не более 400 м от входа.
Разрешается размещение парковочных мест в подземных гаражно-стояночных объектах, устраиваемых под хозяйственной зоной, с организацией въездов с прилегающей уличной сети.
8.2. При наличии на рекреационных территориях объектов, функциональное назначение которых не противоречит функции рекреационной территории (базы отдыха, туристские и рыболовные базы и пр.), автостоянки устраиваются за пределами рекреационной территории.
Подвоз отдыхающих (при необходимости) осуществляется специальным малогабаритным транспортом.
8.3. Требуемое количество парковочных мест для парковки легковых автомобилей посетителей рекреационных территорий, объектов отдыха и работающих на их объектах определяется в соответствии с таблицей 9.

Таблица 9

Требуемое количество парковочных мест для рекреационных территорий и объектов отдыха

Рекреационные территории и объекты отдыха	Расчетная единица	Количество расчетных единиц, для которых предусматривается 1 машиноместо
Пляжи и парки в зонах отдыха	Единовременных посетителей	5
Лесопарки и заповедники	Единовременных посетителей	10
Базы кратковременного отдыха (спортивные, лыжные, рыболовные, охотничьи и др.)	Единовременных посетителей	5
Береговые базы маломерного флота	Единовременных посетителей	10
Дома отдыха, санатории, санатории-профилактории, базы отдыха предприятий и туристические базы	Отдыхающих и обслуживающего персонала	10
Предприятия общественного питания, торговли и коммунально-бытового обслуживания в зонах отдыха	Мест в залах или единовременных посетителей и персонала	14
Примечание. Нормативные показатели включают требуемое количество парковочных мест для работающих и посетителей.		

.»

1.10. Часть 2 Нормативов изложить в следующей редакции:
«Часть 2. Материалы по обоснованию расчетных показателей, содержащихся в основной части Нормативов
Водный кодекс Российской Федерации;
Градостроительный кодекс Российской Федерации;
Земельный кодекс Российской Федерации;
Лесной кодекс Российской Федерации;
Федеральный закон от 6 октября 1999 года № 184-ФЗ «Об общих принципах организации законодательных (представительных) и исполнительных органов государственной власти субъектов Российской Федерации»;
Федеральный закон от 6 октября 2003 года № 131-ФЗ «Об общих принципах организации местного самоуправления в Российской Федерации»;
Закон Российской Федерации от 21 февраля 1992 года № 2395-1 «О недрах»;
Федеральный закон от 24 июня 1998 года № 89-ФЗ «Об отходах производства и потребления»;
Федеральный закон от 30 марта 1999 года № 52-ФЗ «О санитарно-эпидемиологическом благополучии населения»;
Федеральный закон от 31 марта 1999 года № 69-ФЗ «О газоснабжении в Российской Федерации»;
Федеральный закон от 4 мая 1999 года № 96-ФЗ «Об охране атмосферного воздуха»;
Федеральный закон от 25 июня 2002 года № 73-ФЗ «Об объектах культурного наследия (памятниках истории и культуры) народов Российской Федерации»;
Федеральный закон от 26 марта 2003 года № 35-ФЗ «Об электроэнергетике»;
Федеральный закон от 7 июля 2003 года № 126-ФЗ «О связи»;
Федеральный закон от 22 июля 2008 года № 123-ФЗ «Технический регламент о требованиях пожарной безопасности»;
Федеральный закон от 27 июля 2010 года № 190-ФЗ «О теплоснабжении»;
Федеральный закон от 7 декабря 2011 года № 416-ФЗ «О водоснабжении и водоотведении»;
Федеральный закон от 29 декабря 2012 года № 273-ФЗ «Об образовании в Российской Федерации»;
Федеральный закон от 28 декабря 2013 года № 442-ФЗ «Об основах социального обслуживания граждан в Российской Федерации».
СП 59.13330.2020. Свод правил. Доступность зданий и сооружений для маломобильных групп населения. Актуализированная редакция СНиП 35-01-2001, утвержденный Приказом Министерства строительства и жилищно-коммунального хозяйства Российской Федерации от 30 декабря 2020 г. № 904/пр и введен в действие с 1 июля 2021 г.;
СП 58.13330.2019. Свод правил. Гидротехнические сооружения. Основные положения. Актуализированная редакция СНиП 33-01-2003, утвержденный приказом Министерства строительства и жилищно-коммунального хозяйства Российской Федерации от 16 декабря 2019 г. № 811/пр и введен в действие с 17 июня 2020 г.
СП 18.13330.2019 Свод правил. Генеральные планы промышленных предприятий. Актуализированная редакция СНиП II-89-80*, утвержденный приказом Министерства строительства и жилищно-коммунального хозяйства Российской Федерации от 17 сентября 2019 г. № 544/пр и введен в действие с 18 марта 2020 г.
СП 32.13330.2018 Свод правил. Канализация. Наружные сети и сооружения. Актуализированная редакция СНиП 2.04.03-85, утвержденный Приказом Министерства строительства и жилищно-коммунального хозяйства Российской Федерации от 25 декабря 2018 г. № 860/пр и введен в действие с 26 июня 2019 г.
СП 165.1325800.2014. Инженерная защита территорий, зданий и сооружений от опасных геологических процессов. Утвержденный Приказом Министерства регионального развития Российской Федерации (Минрегион России) от 30 июня 2012 г. № 274 и введен в действие с 1 января 2013 г.
СанПиН 2.1.3684-21 Санитарные правила содержания территорий населенных мест, утвержденные Главным государственным санитарным врачом РФ от 28.01.2021 № 3 (ред. от 14.12.2021).
СП 145.13330.2020. Свод правил. Дома-интернаты. Правила проектирования, утвержденный приказом Федерального агентства по строительству и жилищно-коммунальному хозяйству от 27 декабря 2012 года № 132/ГС;
СП 35-106-2003. Расчет и размещение учреждений социального обслуживания пожилых людей, одобренный и рекомендованный к применению постановлением Госстроя России от 22 сентября 2003 года № 166;
СП 31.13330.2021. Свод правил. Водоснабжение. Наружные сети и сооружения. Актуализированная редакция СНиП 2.04.02-84*, утвержденный приказом Минрегиона России от 29 декабря 2011 года № 635/14;
СП 62.13330.2011. Свод правил. Газораспределительные системы. Актуализированная редакция СНиП 42-01-2002, утвержденный приказом Минрегиона России от 27 декабря 2010 года № 780;
СП 50.13330.2012. Свод правил. Тепловая защита зданий. Актуализированная редакция СНиП 23-02-2003, утвержденный приказом Минрегиона России от 30 июня 2012 года № 265;
СП 113.13330.2016. Свод правил. Стоянки автомобилей. Актуализированная редакция СНиП 21-02-99*, утвержденный приказом Минрегиона России от 29 декабря 2011 года № 635/9;
СП 34.13330.2021. Свод правил. Автомобильные дороги. Актуализированная редакция СНиП 2.05.02-85*, утвержденный приказом Минрегиона России от 30 июня 2012 года № 266;
СП 39.13330.2012. Свод правил. Плотины из грунтовых материалов. Актуализированная редакция СНиП 2.06.05-84*, утвержденный приказом Минрегиона России от 29 декабря 2011 года № 635/18;
СП 131.13330.2018. Свод правил. Строительная климатология. Актуализированная редакция СНиП 23-01-99*, утвержденный приказом Минрегиона России от 30 июня 2012 года № 275;
СП 31-115-2006. Открытые плоскостные физкультурно-спортивные сооружения, одобренный и рекомендованный приказом Росспорта от 3 июля 2006 года № 407;
СП 31-113-2004. Бассейны для плавания, одобренный и рекомендованный письмом Госстроя России от 30 апреля 2004 года № ЛБ-322/9 и приказом Росспорта от 26 февраля 2005 года № 24;
СП 31-112-2004. Физкультурно-спортивные залы. Части 1 и 2, одобренный и рекомендованный к применению письмом Госстроя России от 30 апреля 2004 года № ЛБ-322/9 и приказом Росспорта от 26 февраля 2005 года № 24;
СП 35-101-2001. Проектирование зданий и сооружений с учетом доступности для маломобильных групп населения. Общие положения, одобренный и рекомендованный к применению постановлением Госстроя России от 16 июля 2001 года № 70;
СП 35-102-2001. Жилая среда с планировочными элементами, доступными инвалидам, утвержденный приказом директора Института общественных зданий от 20 июня 2001 года № 5 б, одобренный и рекомендованный постановлением Госстроя России от 16 июля 2001 года № 71;
СП 31-102-99. Требования доступности общественных зданий и сооружений для инвалидов и других маломобильных посетителей, утвержденный приказом директора ГУП «Научно-проектный институт учебно-воспитательных, торгово-бытовых и досуговых зданий» (Институт общественных зданий) от 22 сентября 1999 года № 10, принятый и рекомендованный постановлением Госстроя России от 29 ноября 1999 года № 73;
СП 35-103-2001. Общественные здания и сооружения, доступные маломобильным посетителям, одобренный и рекомендованный к применению постановлением Госстроя России от 16 июля 2001 года № 72;
СП 54.13330.2016. Свод правил. Здания жилые многоквартирные. Актуализированная редакция СНиП 31-01-2003, утвержденный приказом Минрегиона России от 24 декабря 2010 года № 778.
СНиП 2.01.51-90. Инженерно-технические мероприятия гражданской обороны, утвержденные и введенные в действие приказом Министерства строительства и жилищно-коммунального хозяйства Российской Федерации от 12 ноября 2014 года № 705/пр;
СНиП 2.06.15-85. Инженерная защита территории от затопления и подтопления, утвержденные постановлением Госстроя СССР от 19 сентября 1985 года № 154;
СНиП 2.01.28-85. Полигоны по обезвреживанию и захоронению токсичных промышленных отходов. Основные положения по проектированию, утвержденные постановлением Госстроя СССР от 26 июня 1985 года № 98.
Постановление Главного государственного санитарного врача Российской Федерации от 25 сентября 2007 года № 74 «О введении в действие новой редакции санитарно-эпидемиологических правил и нормативов СанПиН 2.2.1/2.1.1.1200-03 «Санитарно-защитные зоны и санитарная классификация предприятий, сооружений и иных объектов»;
Постановление Главного государственного санитарного врача Российской Федерации от 9 июня 2003 года № 135 «О введении в действие Санитарных правил и нормативов – СанПиН 2.1.8./2.2.4.1383-03» (вместе с «СанПиН 2.1.8/2.2.4.1383-03. 2.1.8. Физические факторы окружающей природной среды. 2.2.4. Физические факторы производственной среды. Гигиенические требования к размещению и эксплуатации передающих радиотехнических объектов. Санитарно-эпидемиологические правила и нормативы», утв. Главным государственным санитарным врачом Российской Федерации 9 июня 2003 года);
Постановление Главного государственного санитарного врача Российской Федерации от 13 марта 2003 года № 18 «О введении в действие Санитарных правил и нормативов СанПиН 2.1.8/2.2.4.1190-03» (вместе с «СанПиН 2.1.8/2.2.4.1190-03. 2.1.8. Физические факторы окружающей природной среды. 2.2.4. Физические факторы производственной среды. Гигиенические требования к размещению и эксплуатации средств сухопутной подвижной радиосвязи. Санитарно-эпидемиологические правила и нормативы»).»
2. Решение вступает в силу после его официального опубликования.
Глава города Нижнего Новгорода Ю.В.Шалабаев
Председатель городской Думы города Нижнего Новгорода О.В.Лавричев

КОМИТЕТ ПО УПРАВЛЕНИЮ ГОРОДСКИМ ИМУЩЕСТВОМ И ЗЕМЕЛЬНЫМИ РЕСУРСАМИ АДМИНИСТРАЦИИ ГОРОДА НИЖНЕГО НОВГОРОДА

ИНФОРМАЦИОННОЕ СООБЩЕНИЕ № 13-П/2023

о проведении «07» июня 2023 года продажи посредством публичного предложения в электронной форме с открытой формой подачи предложений о цене имущества, находящегося в собственности муниципального образования город Нижний Новгород на Национальной электронной площадке https://www.fabrikant.ru/ в сети Интернет

Продавец – Комитет по управлению городским имуществом и земельными ресурсами администрации города Нижнего Новгорода (603005, г. Н.Новгород, улица Большая Покровская, дом 15; тел.: (831) 435-69-23, 435-69-24, e-mail: kugi@admgor.nnov.ru).
Официальный сайт продавца: www.нижнийновгород.рф.
Организатор торгов – АО «Электронные торговые системы» (https://www.fabrikant.ru/).
Продажа посредством публичного предложения с открытой формой подачи предложений о цене имущества, находящегося в собственности муниципального образования город Нижний Новгород, проводится открытым по составу участников в соответствии с требованиями Гражданского кодекса Российской Федерации, Федерального закона от 21.12.2001 № 178-ФЗ «О приватизации государственного и муниципального имущества» (далее – Закон о приватизации), постановления Правительства РФ от 27.08.2012 № 860 «Об организации и проведении продажи государственного или муниципального имущества в электронной форме», Решения городской Думы города Нижнего Новгорода от 16.12.2020 № 81 «О Прогнозном плане (программе) приватизации муниципального имущества, находящегося в собственности муниципального образования городской округ город Нижний Новгород, на 2021-2023 годы» (с изменениями).
Описание имущества, находящегося в собственности муниципального образования город Нижний Новгород, выставляемого на продажу в электронной форме (информация о продаже также размещена на сайтах в сети «Интернет» www.нижнийновгород.рф, www.torgi.gov.ru):

№ лота	Наименование объекта	Местонахождение объекта	Кадастровый номер	Общая площадь объекта, кв.м	Год ввода дома в эксплуатацию	Описание объекта	Начальная цена объекта (цена первоначального предложения), руб. (с учетом НДС)	Величина задатка, руб. (10% от начальной цены)	Минимальная цена объекта (цена отсечения), руб. (с учетом НДС)	Величина снижения первоначального предложения («шаг понижения»), руб.	Порядок формирования цены (цена последовательно снижается на «шаг понижения»), руб.	Величина повышения цены («шаг аукциона»), руб.
1	41/100 доля в праве общей долевой собственности на нежилое помещение (цокольный этаж № 1)	г.Нижний Новгород, Приокский район, ул.Петровского, д.7, пом п1	52:18:0080168:268	279,8	1969	Нежилое помещение расположено на цокольном этаже пятиэтажного жилого дома. Имеется один основной вход с торцевой части здания и один запасной.	**2 105 466,49**	**210 546,64**	**1 052 733,24**	**210 546,64**	**2 105 466,49 1 894 919,84 1 684 373,19 1 473 826,54 1 263 279,89 1 052 733,24**	**105 273,32**
2	67/100 долей в праве общей долевой собственности на нежилое помещение (этаж № 1)	г.Нижний Новгород, Автозаводский район, ул.Героя Советского Союза Прыгунова, д.2, пом П4	52:18:0040265:1208	111,9	1961	Нежилое помещение расположено на первом этаже пятиэтажного жилого дома. Имеется 2 отдельных входа: 1 – с фасада, 1 – со двора дома.	**2 995 174,7**	**299 517,47**	**1 497 587,35**	**299 517,47**	**2 995 174,7 2 695 657,23 2 396 139,76 2 096 622,29 1 797 104,82 1 497 587,35**	**149 758,73**
3	27/100 долей в праве общей долевой собственности на нежилое помещение (подвал № 1)	г.Нижний Новгород, Канавинский район, ул.Советская, д.18	52:18:0030038:529	32,3	1916	Нежилое помещение расположено в подвале двухэтажного нежилого здания. Вход отдельный.	**221 164,56**	**22 116,45**	**110 582,28**	**22 116,45**	**221 164,56 199 048,10 176 931,64 154 815,19 132 698,73 110 582,28**	**11 058,22**
4	Нежилое помещение (подвал № 1)	г.Нижний Новгород, Нижегородский район, ул.Ильинская, д.83, пом п1	52:18:0060139:11	67,6	1917	Нежилое помещение расположено в подвале двухэтажного жилого дома. Имеется 1 вход.	**2 372 287**	**237 228,7**	**1 186 143,5**	**237 228,7**	**2 372 287 2 135 058,3 1 897 829,6 1 660 600,9 1 423 372,2 1 186 143,5**	**118 614,35**
5	Нежилое помещение (подвал)	г.Нижний Новгород, Автозаводский район, пр-кт Кирова, д.8, пом П8	52:18:0040207:1266	123,7	1957	Нежилое помещение расположено в подвале пятиэтажного жилого дома. Отдельный вход с торца дома.	**5 244 262**	**524 426,2**	**2 622 131**	**524 426,2**	**5 244 262 4 719 835,8 4 195 409,6 3 670 983,4 3 146 557,2 2 622 131**	**262 213,1**

Примечание:
По лотам № № 1-3: в соответствии со ст.42 Федерального закона от 13.07.2015 № 218-ФЗ «О государственной регистрации недвижимости» сделка по отчуждению долей в праве общей долевой собственности на недвижимое имущество подлежит нотариальному удостоверению.
На основании ст. ст. 209, 246, 250 Гражданского Кодекса РФ, Федерального Закона от 21.12.2001 года № 178-ФЗ «О приватизации государственного и муниципального имущества» объекты продажи по стоимости, сложившейся на торгах, будут предложены для выкупа в собственность сособственникам объектов. В случае отказа сособственников от подписания договоров купли-продажи, они утрачивают преимущественное право приобретения объектов продажи по данной стоимости, договоры купли-продажи будут заключены с победителями торгов по данным лотам.
По лотам № № 1, 3-5: условием договора купли-продажи объекта является обязательство покупателя обеспечивать беспрепятственный доступ представителям организации, оказывающей услуги по содержанию и ремонту общего имущества для проведения осмотра и обслуживания общедомовых инженерных коммуникаций, а также для ликвидации аварий.
По лоту № 1 решение об условиях приватизации принято решением городской Думы города Нижнего Новгорода от 26.05.2021 № 106 и постановлениями администрации города Нижнего Новгорода от 16.06.2021 № 2632, от 28.04.2023 № 2655.
Продажа посредством публичного предложения 17.11.2022 № 5253231 не состоялась в связи с тем, что не было подано ни одной заявки на участие в продаже имущества посредством публичного предложения либо ни один из претендентов не признан участником такой продажи.
Аукционы от 30.06.2022 № 5234951, от 04.08.2022 № 5239771, от 30.03.2023 № 5269603 по продаже не состоялись в связи с тем, что не было подано ни одной заявки на участие либо ни один из претендентов не признан участником.
По лоту № 2 решение об условиях приватизации принято решением городской Думы города Нижнего Новгорода от 24.11.2021 № 239 и постановлениями администрации города Нижнего Новгорода от 23.12.2021 № 5894, от 28.04.2023 № 2655.
Аукционы от 31.01.2023 № 5262807, от 06.04.2023 № 5271203 по продаже не состоялись в связи с тем, что не было подано ни одной заявки на участие либо ни один из претендентов не признан участником.
По лоту № 3 решение об условиях приватизации принято решением городской Думы города Нижнего Новгорода от 26.10.2022 № 213 и постановлениями администрации города Нижнего Новгорода от 21.11.2022 № 6282, от 28.04.2023 № 2655.
Аукционы от 28.12.2022 № 5258823, от 16.02.2023 № 5264554, от 10.04.2023 № 5271742 по продаже не состоялись в связи тем, что не было подано ни одной заявки на участие либо ни один из претендентов не признан участником.
По лоту № 4 решение об условиях приватизации принято решением городской Думы города Нижнего Новгорода от 17.02.2021 № 21 и постановлениями администрации города Нижнего Новгорода от 09.03.2021 № 904, от 28.04.2023 № 2655.
Продажи посредством публичного предложения от 14.07.2022 № 5237242, от 19.08.2022 № 5241364 не состоялись в связи с тем, что не было подано ни одной заявки на участие в продаже имущества посредством публичного предложения либо ни один из претендентов не признан участником такой продажи.
Аукционы от 17.05.2022 № 5228559, от 16.02.2023 № 5264554, от 10.04.2023 № 5271742 по продаже не состоялись в связи с тем, что не было подано ни одной заявки на участие либо

ни один из претендентов не признан участником.
По лоту № 5 решение об условиях приватизации принято решением городской Думы города Нижнего Новгорода от 27.01.2021 № 2 и постановлениями администрации города Нижнего Новгорода от 19.02.2021 № 625, от 28.04.2023 № 2655.
Продажи посредством публичного предложения от 14.07.2022 № 5237242, от 19.08.2022 № 5241364 не состоялись в связи с тем, что не было подано ни одной заявки на участие в продаже имущества посредством публичного предложения либо ни один из претендентов не признан участником такой продажи.
Аукционы от 17.05.2022 № 5228559, от 16.02.2023 № 5264554, от 10.04.2023 № 5271742 по продаже не состоялись в связи с тем, что не было подано ни одной заявки на участие либо ни один из претендентов не признан участником.
Начало приема заявок на участие в продаже посредством публичного предложения – 05.05.2023 в 15:00.
Окончание приема заявок на участие в продаже посредством публичного предложения – 31.05.2023 в 15:00.
Срок поступления задатка на счет организатора (дата и время блокирования задатка) – 31.05.2023 до 15:00.
Определение участников продажи посредством публичного предложения – 06.06.2023 до 23:59.
Проведение продажи (дата и время начала приема предложений от участников продажи) – **07.06.2023 в 9:30.**
Подведение итогов продажи посредством публичного предложения: процедура продажи считается завершенной со времени подписания продавцом протокола об итогах продажи.
По вопросам осмотра предлагаемых к продаже объектов муниципального имущества по указанным адресам обращаться по телефонам: (831) 434-16-36, 435-69-23.
Документооборот между претендентами, участниками, оператором электронной площадки и продавцом осуществляется через электронную площадку в форме электронных документов либо электронных образов документов (документов на бумажном носителе, преобразованных в электронно-цифровую форму путем сканирования с сохранением их реквизитов), заверенных электронной подписью продавца, претендента или участника либо лица, имеющего право действовать от имени соответственно продавца, претендента или участника. Наличие электронной подписи уполномоченного (доверенного) лица означает, что документы и сведения, поданные в форме электронных документов, направлены от имени Претендента, участника торгов, Продавца либо Организатора и отправитель несет ответственность за подлинность и достоверность таких документов и сведений (электронные документы, направляемые Организатором либо размещенные им на электронной площадке, должны быть подписаны усиленной квалифицированной электронной подписью лица, имеющего права действовать от имени Организатора).
Информационное сообщение о проведении продажи имущества посредством публичного предложения и условиях её проведения являются условиями публичной оферты в соответствии со статьей 437 Гражданского кодекса Российской Федерации. Подача Претендентом заявки и перечисление задатка на счет являются акцептом такой оферты, и договор о задатке считается заключенным в письменной форме.
Задаток для участия в продаже служит обеспечением исполнения обязательства победителя продажи по заключению договора купли-продажи и оплате приобретенного на торгах имущества, вносится единым платежом на расчетный счет Претендента, открытый при регистрации на электронной площадке.
Платежи по перечислению задатка для участия в торгах и порядок возврата задатка осуществляются в соответствии с Регламентом электронной площадки.
Лицам, перечислившим задаток для участия в продаже имущества посредством публичного предложения, денежные средства возвращаются в следующем порядке:
а) участникам, за исключением победителя, а также претендентам, отозвавшим заявки позднее дня окончания приема заявок, – в течение 5 календарных дней со дня подведения итогов продажи имущества;
б) претендентам, не допущенным к участию в продаже имущества, а также претендентам, отозвавшим заявки не позднее дня окончания приема заявок, – в течение 5 календарных дней со дня подписания протокола о признании претендентов участниками.
Задаток победителя продажи засчитывается в счет оплаты приобретаемого имущества и подлежит перечислению в установленном порядке в течение 5 календарных дней со дня истечения срока, установленного для заключения договора купли-продажи имущества.
Сумма задатка не возвращается при уклонении или отказе победителя продажи:
– от заключения в течение пяти рабочих дней со дня подведения итогов продажи договора купли-продажи (результаты продажи аннулируются Продавцом);
– от исполнения покупателем обязательств по оплате по договору купли-продажи.
Оплата имущества, приобретенного на продаже посредством публичного предложения, производится победителем продажи единовременно в соответствии с договором купли-продажи в течение 15 (пятнадцати) календарных дней со дня его заключения. Задаток, внесенный покупателем, засчитывается в оплату приобретенного имущества и перечисляется Организатором на счет Продавца в течение 5 (пяти) календарных дней со дня истечения срока, установленного для заключения договора купли-продажи. Подтверждением оплаты имущества является акт приема-передачи имущества. Факт уплаты НДС (по объектам недвижимости для юридических лиц и индивидуальных предпринимателей) подтверждается покупателем платежным поручением с отметкой банка об исполнении.
Оплата имущества, приобретаемого на аукционе, производится победителем путем перечисления денежных средств по следующим реквизитам:
Получатель: УФК по Нижегородской области (Комитет по управлению городским имуществом и земельными ресурсами администрации города Н.Новгорода, л/с 04323024880), ИНН 5253000265, БИК 012202102, КПП 526001001, ОКТМО 22701000,
казначейский счет: 03100643000000013200, единый казначейский счет: 40102810745370000024, банк: Волго-Вятское ГУ Банка России//УФК по Нижегородской области г. Нижний Новгород, Код бюджетной классификации: 36611413040041000410.
Реквизиты для перечисления налога на добавленную стоимость (в случае, если победитель является физическим лицом, не зарегистрированным в качестве индивидуального предпринимателя):
Получатель: УФК по Нижегородской области (Департамент финансов г. Н.Новгорода, Комитет по управлению городским имуществом и земельными ресурсами администрации города Нижнего Новгорода), ИНН 5253000265, БИК 012202102, КПП 526001001, банк: Волго-Вятское ГУ Банка России г. Нижний Новгород//УФК по Нижегородской области г. Нижний Новгород, казначейский счет: 03232643227010003200, единый казначейский счет: 40102810745370000024.
Назначение платежа – «(05143660026) – оплата суммы НДС по договору купли-продажи от _____ № _____».
Юридические лица и физические лица, зарегистрированные в качестве индивидуальных предпринимателей, являются налоговыми агентами по уплате НДС в соответствии со ст.161 НК РФ и оплачивают НДС по месту своей постановки на налоговый учет.
Форма оплаты по договору купли-продажи: безналичная.
Договор купли-продажи имущества заключается с победителем в течение 5 (пяти) рабочих дней со дня подведения итогов продажи.
К участию в продаже муниципального имущества посредством публичного предложения допускаются лица, признаваемые в соответствии со статьей 5 Закона о приватизации Покупателями, своевременно подавшие заявку и представившие надлежащим образом оформленные документы в соответствии с перечнем, объявленным в информационном сообщении, задатки которых поступили на счет Организатора в установленный в информационном сообщении срок.
Исчерпывающий перечень представляемых участниками продажи документов, требования к их оформлению:
Заявка (приложение № 1 к информационному сообщению) подается путем заполнения ее электронной формы (заполненный файл с заявкой загружается на электронную площадку), размещенной в открытой для доступа неограниченного круга лиц части электронной площадки (далее – открытая часть электронной площадки), с приложением электронных образов необходимых документов (документов на бумажном носителе, преобразованных в электронно-цифровую форму путем сканирования с сохранением их реквизитов), заверенных электронной подписью, предусмотренных Федеральным законом о приватизации:
Для участия в продаже посредством публичного предложения одновременно с заявкой (приложение 1 к информационному сообщению) **представляются документы:**
Для юридических лиц:
– заявка на участие в продаже, заполненная в форме электронного документа (Приложение № 1);
– заверенные копии учредительных документов;
– выписка из единого государственного реестра юридических лиц, выданную не ранее 1 месяца до даты подачи заявки (выписка, сформированная с использованием сервиса «Предоставление сведений из ЕГРЮЛ/ЕГРИП», размещенного на официальном сайте ФНС России в сети Интернет по адресу: https://egrul.nalog.ru и подписанная усиленной квалифицированной электронной подписью);
– документ, содержащий сведения о доле Российской Федерации, субъекта Российской Федерации или муниципального образования в уставном капитале юридического лица (реестр владельцев акций либо выписка из него или заверенное печатью юридического лица (при наличии печати) и подписанное его руководителем письмо);
– документ, который подтверждает полномочия руководителя юридического лица на осуществление действий от имени юридического лица (копия решения о назначении этого лица или о его избрании) и в соответствии с которым руководитель юридического лица обладает правом действовать от имени юридического лица без доверенности;
Файл с заявкой и документы необходимо загрузить на электронную площадку.
Для физических лиц:
– заявка на участие в продаже, заполненная в форме электронного документа (Приложение № 1);
– копию паспорта, удостоверяющего личность (всех его листов).
Файл с заявкой и документы необходимо загрузить на электронную площадку.
Индивидуальные предприниматели дополнительно представляют – выписку из единого государственного реестра индивидуальных предпринимателей, выданную не ранее 1 месяца до даты подачи заявки (выписка, сформированная с использованием сервиса «Предоставление сведений из ЕГРЮЛ/ЕГРИП», размещенного на официальном сайте ФНС России в сети Интернет по адресу: https://egrul.nalog.ru и подписанная усиленной квалифицированной электронной подписью); – копию свидетельства о государственной регистрации (при наличии), копию свидетельства о постановке на налоговый учет.
В случае, если от имени претендента действует его представитель по доверенности, к заявке должна быть приложена доверенность на осуществление действий от имени претендента, оформленная в установленном порядке, или нотариально заверенная копия такой доверенности. В случае, если доверенность на осуществление действий от имени претендента подписана лицом, уполномоченным руководителем юридического лица, заявка должна содержать также документ, подтверждающий полномочия этого лица.
Требования к документам: указанные документы в части их оформления и содержания должны соответствовать требованиям законодательства Российской Федерации; представленные иностранными юридическими лицами документы должны быть легализованы на территории Российской Федерации и иметь заверенный перевод на русский язык.
Заявка и иные представленные одновременно с ней документы подаются в форме электронных документов.
Заявки подаются на электронную площадку начиная с даты начала приема заявок до времени и даты окончания приема заявок, указанных в информационном сообщении. Одно лицо имеет право подать только одну заявку.
При приеме заявок от Претендентов Организатор обеспечивает конфиденциальность данных о Претендентах и участниках.
Организатор обеспечивает – принятие и регистрацию в электронных журналах заявок и прилагаемых к ним документов, уведомление претендентов о принятом Продавцом решении о признании их участниками либо об отказе в допуске к участию в продаже имущества.
В течение одного часа со времени поступления заявки Организатор сообщает претенденту о ее поступлении путем направления уведомления с приложением электронных копий зарегистрированной заявки и прилагаемых к ней документов.
Порядок ознакомления участников торгов с условиями договора, заключаемого по итогам проведения торгов, порядок предоставления разъяснений положений информационного сообщения и осмотр объектов нежилого фонда:
С условиями договора, заключаемого по итогам проведения торгов, можно ознакомиться с даты размещения информационного сообщения на официальном сайте торгов до даты окончания срока приема заявок на участие в продаже на сайтах – www.torgi.gov.ru, www.нижнийновгород.рф и на электронной площадке www.fabrikant.ru (приложение № 2 к информационному сообщению).
Любое заинтересованное лицо независимо от регистрации на электронной площадке со дня начала приема заявок вправе направить на электронный адрес Организатора запрос о разъяснении положений информационного сообщения и необходимостью ознакомления с иной дополнительной информацией. Такой запрос в режиме реального времени направляется в «личный кабинет» Продавца для рассмотрения при условии, что запрос поступил Продавцу не позднее 5 (пяти) рабочих дней до даты окончания подачи заявок. В течение 2 (двух) рабочих дней со дня поступления запроса Продавец предоставляет Организатору для размещения в открытом доступе разъяснение с указанием предмета запроса, но без указания лица, от которого поступил запрос.
Любое заинтересованное лицо независимо от регистрации на электронной площадке с даты размещения информационного сообщения на официальном сайте торгов до даты окончания срока приема заявок на участие в продаже вправе осмотреть выставленное на продажу имущество.
Порядок регистрации на электронной площадке.
Для обеспечения доступа к участию в электронной продаже Претендентам необходимо пройти процедуру регистрации на электронной площадке.
Регистрация на электронной площадке осуществляется без взимания платы.
Регистрации на электронной площадке подлежат Претенденты, ранее не зарегистрированные на электронной площадке или регистрация которых на электронной площадке была ими прекращена.
Регистрация на электронной площадке проводится в соответствии с Регламентом электронной площадки https://www.fabrikant.ru.
Покупателями муниципального имущества могут быть любые физические и юридические лица, за исключением государственных и муниципальных унитарных предприятий, государственных и муниципальных учреждений, а также юридических лиц, в уставном капитале которых доля Российской Федерации, субъектов Российской Федерации и муниципальных образований превышает 25 (двадцать пять) процентов, а также за исключением случаев ограничения участия лиц, предусмотренных статьей 5 Закона о приватизации.
Претендент не допускается к участию в продаже по следующим основаниям:
– Представленные документы не подтверждают право Претендента быть покупателем имущества в соответствии с законодательством Российской Федерации.
– Представлены не все документы в соответствии с перечнем, указанным в информационном сообщении о проведении продажи, или оформление представленных документов не соответствует законодательству Российской Федерации.
– Не подтверждено поступление в установленный срок задатка на счет Организатора (Порядок внесения денежных средств осуществляется в соответствии с Регламентом электронной площадки).
– Заявка подана лицом, не уполномоченным Претендентом на осуществление таких действий.
Перечень указанных оснований отказа Претенденту в участии в продаже является исчерпывающим.
Информация об отказе в допуске к участию в продаже размещается на официальных сайтах торгов и в открытой части электронной площадки в срок не позднее рабочего дня, следующего за днем принятия указанного решения.
Порядок и срок отзыва заявок, порядок внесения изменений в заявку.
Претендент вправе не позднее дня окончания приема заявок отозвать заявку путем направления уведомления об отзыве заявки на электронную площадку. В случае отзыва претендентом заявки, уведомление об отзыве заявки вместе с заявкой в течение одного часа поступает в «личный кабинет» Продавца, о чем Претенденту направляется соответствующее уведомление.
Изменение заявки допускается только путем подачи Претендентом новой заявки в установленные в информационном сообщении сроки о проведении продажи, при этом первоначальная заявка должна быть отозвана.
Продавец вправе:
– отказаться от проведения продажи не позднее чем за 3 (три) дня до даты проведения продажи.
При этом задатки возвращаются заявителям в течение 5 (пяти) дней с даты публикации извещения об отказе от проведения продажи на официальных сайтах торгов, электронной площадке.
Организатор извещает Претендентов об отказе Продавцов от проведения продажи не позднее следующего рабочего дня со дня принятия соответствующего решения путем направления указанного сообщения в «личный кабинет» Претендентов.
-принять решение о внесении изменений в информационное сообщение и (или) документацию о продаже не позднее, чем за 5 (пять) дней до даты окончания срока подачи заявок на участие в продаже.
При этом изменения, внесенные в информационное сообщение и (или) документацию о продаже, размещаются на официальных сайтах торгов в срок не позднее окончания рабочего дня, следующего за датой принятия решения о внесении указанных изменений.
При внесении изменений срок подачи заявок на участие в продаже продлевается таким образом, чтобы с даты размещения на официальных сайтах торгов внесенных изменений до даты окончания подачи заявок на участие в продаже составлял не менее 30 (тридцати) дней. При этом Продавцы не несут ответственность в случае, если Претендент не ознакомился с изменениями, внесенными в Информационное сообщение и (или) документацию о продаже, размещенными надлежащим образом.
Правила проведения продажи в электронной форме:
Рассмотрение заявок.
Для участия в продаже имущества посредством публичного предложения Претенденты перечисляют задаток в размере 10 процентов начальной цены продажи имущества в счет обеспечения оплаты приобретаемого имущества и заполняют размещенную в открытой части электронной площадки форму заявки (приложение 1 к информационному сообщению) с приложением электронных документов в соответствии с перечнем, приведенным в информационном сообщении.
В день определения участников продажи, указанный в информационном сообщении, Организатор через «личный кабинет» Продавца обеспечивает доступ Продавца к поданным Претендентами заявкам и прилагаемым к ним документам, а также к журналу приема заявок.
Продавец в день рассмотрения заявок и прилагаемых к ним документов Претендентов подписывает протокол о признании Претендентов участниками, в котором приводится перечень принятых заявок (с указанием имен (наименований) Претендентов), перечень отозванных заявок, имена (наименования) Претендентов, признанных участниками продажи, а также имена (наименования) Претендентов, которым было отказано в допуске к участию в продаже имущества посредством публичного предложения, с указанием оснований такого отказа.
Претендент приобретает статус участника продажи с момента подписания протокола о признании Претендентов участниками продажи посредством публичного предложения.
Не позднее следующего рабочего дня после дня подписания протокола о признании Претендентов участниками продажи всем Претендентам, подавшим заявки, Организатор торгов направляет уведомление о признании их участниками продажи или об отказе в признании участниками продажи с указанием оснований отказа.
Информация о Претендентах, не допущенных к участию в продаже, размещается в открытой части электронной площадки и на официальных сайтах торгов.
Проведение процедуры продажи должно состояться не позднее третьего рабочего дня со дня определения участников продажи, указанного в информационном сообщении.
Порядок проведения продажи.
Процедура продажи имущества проводится в день и во время, указанные в информационном сообщении о продаже имущества посредством публичного предложения, путем последовательного понижения цены первоначального предложения (цена имущества, указанная в информационном сообщении) на величину, равную величине "шага понижения", но не ниже цены отсечения.
"Шаг понижения" устанавливается продавцом в фиксированной сумме, составляющей не более 10 процентов цены первоначального предложения, и не изменяется в течение всей процедуры продажи имущества посредством публичного предложения.
Время приема предложений участников о цене первоначального предложения составляет один час от времени начала проведения процедуры продажи имущества посредством публичного предложения и 10 минут – на представление предложений о цене имущества на каждом "шаге понижения".
Победителем признается участник, который подтвердил цену первоначального предложения или цену предложения, сложившуюся на соответствующем "шаге понижения", при отсутствии предложений других участников.
В случае если несколько участников подтверждают цену первоначального предложения или цену предложения, сложившуюся на одном из "шагов понижения", со всеми участниками проводится аукцион.
Начальной ценой имущества на аукционе является соответственно цена первоначального предложения или цена предложения, сложившаяся на данном "шаге понижения". Время приема предложений участников о цене имущества составляет 10 минут. "Шаг аукциона" устанавливается продавцом в фиксированной сумме, составляющей не более 50 процентов "шага понижения", и не изменяется в течение всей процедуры продажи имущества посредством публичного предложения.
В случае, если в течение указанного времени:
– поступило предложение об увеличении начальной цены имущества на "шаг аукциона", то время для представления следующих предложений об увеличенной на "шаг аукциона" цене имущества продлевается на 10 минут со времени представления каждого следующего предложения. Если в течение 10 минут после представления последнего предложения о цене имущества следующее предложение не поступило, аукцион с помощью программно-аппаратных средств электронной площадки завершается. Победителем аукциона признается участник, предложивший наиболее высокую цену имущества.
– участники не заявляют предложения о цене, превышающей начальную цену имущества, то аукцион с помощью программно-аппаратных средств электронной площадки завершается. Победителем признается участник, который первым подтвердил начальную цену имущества.
Со времени начала проведения процедуры продажи имущества посредством публичного предложения организатором размещается:
а) в открытой части электронной площадки – информация о начале проведения процедуры продажи имущества с указанием наименования имущества, цены первоначального предложения, минимальной цены предложения, предлагаемой цены продажи имущества в режиме реального времени, подтверждения (неподтверждения) участниками предложения о цене имущества;
б) в закрытой части электронной площадки – помимо информации, размещаемой в открытой части электронной площадки, также предложения о цене имущества и время их поступления, текущий "шаг понижения" и "шаг аукциона", время, оставшееся до окончания приема предложений о цене первоначального предложения либо на "шаге понижения".
Во время проведения процедуры продажи имущества посредством публичного предложения организатор при помощи программно-технических средств электронной площадки обеспечивает доступ участников к закрытой части электронной площадки, возможность представления ими предложений о цене имущества.
Ход проведения процедуры продажи имущества посредством публичного предложения фиксируется организатором в электронном журнале, который направляется продавцу в течение одного часа со времени завершения приема предложений о цене имущества для подведения итогов продажи имущества посредством публичного предложения путем оформления протокола об итогах такой продажи.
Протокол об итогах продажи имущества посредством публичного предложения, содержащий цену имущества, предложенную победителем, и удостоверяющий право победителя на заключение договора купли-продажи имущества, подписывается продавцом в течение одного часа со времени получения от организатора электронного журнала.
Процедура продажи имущества посредством публичного предложения считается завершенной со времени подписания продавцом протокола об итогах такой продажи.
В течение одного часа со времени подписания протокола об итогах продажи имущества посредством публичного предложения победителю направляется уведомление о признании его победителем с приложением этого протокола, а также в открытой части электронной площадки размещается следующая информация:
а) наименование имущества и иные позволяющие его индивидуализировать сведения (спецификация лота);
б) цена сделки;
в) фамилия, имя, отчество физического лица или наименование юридического лица – победителя.
Не позднее рабочего дня, следующего за днем подведения итогов продажи, Продавец направляет или выдает под расписку Победителю продажи протокол об итогах продажи на бумажном носителе.
Продажа имущества посредством публичного предложения признается несостоявшейся в следующих случаях:
а) не было подано ни одной заявки на участие в продаже имущества посредством публичного предложения либо ни один из претендентов не признан участником такой продажи;
б) принято решение о признании только одного претендента участником;
в) ни один из участников не сделал предложение о цене имущества при достижении минимальной цены продажи (цены отсечения) имущества.
Решение о признании продажи имущества посредством публичного предложения несостоявшейся оформляется протоколом об итогах продажи имущества посредством публичного предложения.
Не позднее чем через 5 рабочих дней с даты проведения продажи с победителем заключается договор купли-продажи имущества.
При уклонении или отказе победителя от заключения в установленный срок договора купли-продажи имущества результаты продажи имущества посредством публичного предложения аннулируются продавцом, победитель утрачивает право на заключение указанного договора, задаток ему не возвращается.
Передача имущества и оформление права собственности на него осуществляются в соответствии с законодательством Российской Федерации и договором купли-продажи имущества не позднее чем через 30 календарных дней после дня полной оплаты имущества.

ПРИЛОЖЕНИЕ № 1
к информационному сообщению
(заполненный файл с заявкой загружается на электронную площадку)

Продавец: Комитет по управлению
городским имуществом и земельными ресурсами
администрации города Нижнего Новгорода

Заявка
на участие в продаже посредством публичного предложения в электронной форме с открытой формой подачи предложений о цене имущества, находящегося в собственности муниципального образования город Нижний Новгород
Лот № _____ Номер электронных торгов № _____ Дата электронных торгов «____»_____2023г.
Претендент_____
(Ф.И.О. физического лица либо полное наименование юридического лица)
Для физических лиц (индивидуальных предпринимателей):
Документ, удостоверяющий личность: паспорт серия_____, № _____, выдан «____»_____ года.
(кем выдан)_____
Дата рождения «____»_____года.
Адрес _____
Телефон_____ адрес электронной почты_____
Вместе с заявкой на участие в продаже претенденты предоставляют отсканированные листы документа удостоверяющего личность **(ВСЕ СТРАНИЦЫ ПАСПОРТА),** путем размещения на электронной площадке.
Доверенное лицо Претендента (ФИО) _____
действует на основании _____
удостоверение личности доверенного лица _____
(наименование документа, серия, дата и место выдачи)

Для юридических лиц:
Документ о государственной регистрации в качестве юридическоголица_____
(наименование, номер, дата регистрации, орган, осуществивший регистрацию)
ОГРН_____ ИНН_____КПП_____
Должность, ФИО руководителя_____
Юридический адрес_____
Почтовый адрес_____
Телефон_____ Факс _____
в лице Представителя претендента _____
Действует на основании доверенности № _____ «____» _____ 20_____года
Документ, удостоверяющий личность доверенного лица _____
(наименование документа, серия, номер, дата, кем выдан)
Принимая решение о приобретении имущества *(далее указывается наименование и местонахождение имущества)*:
_____.
Обязуюсь:
1. Соблюдать условия продажи, содержащиеся в информационном сообщении и в опубликованных изменениях, размещаемых на сайтах www.нижнийновгород.рф, www.torgi.gov.ru, www.fabrikant.ru а также порядок проведения продажи муниципального имущества в электронной форме, установленный действующим законодательством о приватизации.
2. В случае признания победителем продажи заключить с Продавцом договор купли-продажи в сроки, указанные в информационном сообщении о проведении настоящей процедуры, и оплатить Продавцу стоимость имущества, установленную по результатам продажи, в сроки и в порядке, определяемые в информационном сообщении и договором купли-продажи, произвести за свой счет государственную регистрацию перехода права собственности на имущество. При уклонении (отказе) от заключения в установленный срок договора купли-продажи задаток и продаваемое имущество остается у Продавца, а результаты продажи аннулируются.
Настоящей заявкой подтверждаем(-ю), что:
– против нас (меня) не проводится процедура ликвидации;
– в отношении нас (меня) отсутствует решение арбитражного суда о признании банкротом и об открытии конкурсного производства;
– наша (моя) деятельность не приостановлена;
– располагаем данными о Продавце, предмете продажи, начальной цене продажи имущества, дате и времени проведения продажи, порядке его проведения, порядке определения победителя, последствиях уклонения или отказа от подписания протокола об итогах продажи, договора купли-продажи.
– на дату подписания настоящей заявки ознакомлен(-ы) с Регламентом электронной площадки в соответствии с которым осуществляются платежи по перечислению задатка для участия в продаже и устанавливается порядок возврата задатка;
– на дату подписания настоящей заявки ознакомлен(-ы) с характеристиками имущества, указанными в информационном сообщении о проведении настоящей процедуры, что нам (мне) была представлена возможность ознакомиться с состоянием имущества в результате осмотра, в порядке, установленном информационным сообщением о проведении настоящей процедуры, претензий не имеем(-ю).
Настоящей заявкой также подтверждаем (-ю), что мы (я), ознакомлены(-ен) с положениями Федерального закона от 27 июля 2006 г. № 152-ФЗ «О персональных данных», согласны(-ен) на обработку своих персональных данных и персональных данных доверителя (в случае передоверия).
«____»_____20____ года
(дата заполнения заявки)

ПРОТОКОЛ
28.04.2023 г. Н.Новгород
проведения общественного обсуждения с «14» апреля 2023 года по «24» апреля 2023 года проекта постановления администрации города Нижнего Новгорода «О внесении изменений в постановление администрации города Нижнего Новгорода от 30.05.2014 № 1956 «Об утверждении схем границ прилегающих к некоторым организациям и объектам территорий, на которых не допускается розничная продажа алкогольной продукции на территории Нижегородского района города Нижнего Новгорода»
Проектом постановления предусмотрено установление границы прилегающей территорий, на которых не допускается розничная продажа алкогольной продукции и розничная продажа алкогольной продукции при оказании услуг общественного питания, в отношении Автономной некоммерческой общеобразовательной организации «Школа 800» (г.Н.Новгород, ул.Нижне-Печерская, д.4А).

Итоги общественного обсуждения в информационно-телекоммуникационной сети «Интернет» на официальном сайте администрации города Нижнего Новгорода		
№ п/п	Содержание предложения (замечания)	Результат рассмотрения (учтено/отклонено, с обоснованием)
Предложения (замечания) не поступали.		

Директор департамента развития предпринимательства и инвестиций администрации города Нижнего Новгорода Н.В. Федичева

Муниципальное казенное учреждение «Административно-техническая инспекция города Нижнего Новгорода уведомляет:
В соответствии с постановлением администрации города Нижнего Новгорода от 31.07.2012 № 3113 (в ред. постановления от 01.06.2017 № 2489) «Об утверждении административного регламента администрации города Нижнего Новгорода по исполнению муниципальной функции «Освобождение территории города Нижнего Новгорода от самовольных нестационарных торговых объектов» **28.04.2023,** выявлен нестационарный торговый объект, установленный предположительно без правовых оснований:
-киоск (бытовые услуги «ремонт обуви»), расположенный по адресу ул.Автомеханическая, у д. 11Б.
Владельцу необходимо добровольно своими силами и за свой счет в течение 3 календарных дней со дня публикации сведений о выявленных объектах освободить земельный участок по вышеуказанному адресу, выполнить благоустройство территории или предоставить в МКУ «АТИ г. Н.Новгорода» (ул. Пискунова, д. 47/1, литер А, каб. № 10) документы, подтверждающие правовые основания на размещение объекта на данной (занимаемой) территории (тел. 419-68-42)

ГОРОДСКАЯ ДУМА ГОРОДА НИЖНЕГО НОВГОРОДА
РЕШЕНИЕ от 26.04.2023 № 57
О внесении изменений в Прогнозный план (программу) приватизации муниципального имущества, находящегося в собственности муниципального образования городской округ город Нижний Новгород, на 2021-2023 годы, принятый решением городской Думы города Нижнего Новгорода от 16.12.2020 № 81
В соответствии с Федеральным законом от 21 декабря 2001 года № 178-ФЗ «О приватизации государственного и муниципального имущества», статьей 29 Устава города Нижнего Новгорода, Порядком планирования приватизации имущества, находящегося в собственности муниципального образования город Нижний Новгород, и утверждения отчетов об исполнении прогнозных планов (программ) приватизации имущества, находящегося в собственности муниципального образования город Нижний Новгород, принятым решением городской Думы города Нижнего Новгорода от 22.06.2016 № 131,
ГОРОДСКАЯ ДУМА РЕШИЛА:
1.Внести в Прогнозный план (программу) приватизации муниципального имущества, находящегося в собственности муниципального образования городской округ город Нижний Новгород, на 2021-2023 годы, принятый решением городской Думы города Нижнего Новгорода от 16.12.2020 № 81 (с изменениями, внесенными решениями городской Думы города Нижнего Новгорода от 27.01.2021 № 2, от 17.02.2021 № 21, от 24.03.2021 № 49, от 28.04.2021 № 79, от 26.05.2021 № 106, от 23.06.2021 № 132, от 28.07.2021 № 157, от 22.09.2021 № 186, от 27.10.2021 № 211, от 24.11.2021 № 239, от 14.12.2021 № 266, от 26.01.2022 № 2, от 24.02.2022 № 21, от 05.03.2022 № 36, от 23.03.2022 № 41, от 29.04.2022 № 62, от 25.05.2022 № 101, от 22.06.2022 № 119, от 28.09.2022 № 173, от 26.10.2022 № 213, от 23.11.2022 № 236, от 25.01.2023 № 2, от 21.02.2023 № 27), следующие изменения:
1.1. В разделе I «Нежилые помещения и здания»:
1.1.1. Подраздел «Канавинский район» дополнить строками следующего содержания:
«

ул. Авангардная, д.2	7,9	Нежилое помещение в подвале № 1	Продажа на аукционе	Открытая	52:18:0030239:314
ул. Авангардная, д.2	18,2	Нежилое помещение в подвале № 1	Продажа на аукционе	Открытая	52:18:0030239:313
ул. Витебская, д.2	132,5	Нежилое помещение в подвале № 1	Продажа на аукционе	Открытая	52:18:0030108:304
ул. Витебская, д.33, пом П3	73,1	Нежилое помещение в подвале № 1	Продажа на аукционе	Открытая	52:18:0030106:62
ул. Витебская, д.66	29,2	Нежилое встроенное помещение в подвале № 1	Продажа на аукционе	Открытая	52:18:0030113:424

».
1.1.2. Подраздел «Ленинский район» дополнить строкой следующего содержания:
«

пр-кт Ленина, д.79, пом П10	134,1	Нежилое помещение в подвале № 1	Продажа на аукционе	Открытая	52:18:0050301:1033

».

1.1.3. Подраздел «Московский район» дополнить строкой следующего содержания:

«

ул. Евгения Никонова, д.7/24	137,2	Нежилое встроенное помещение в подвале № 1	Продажа на аукционе	Открытая	52:18:0020076:150

».

1.2. Раздел V «Муниципальное имущество, вносимое в качестве вклада в уставные капиталы акционерных обществ» дополнить строками следующего содержания:

«

от УТ до ул Композиторская, д 8А, ул Глеба Успенского д 9Б, 9А)*	69	Сооружение – Теплотрасса системы отопления и горячего водоснабжения		Внесение муниципального имущества в уставный капитал АО «Теплоэнерго»	52:18:0050270:1010
у жилого дома с инженерными сетями по ул Римского-Корсакова д.54)*	15	Теплотрасса D76мм, 50мм, 80мм		Внесение муниципального имущества в уставный капитал АО «Теплоэнерго»	52:18:0010057:326
микрорайон «Кузнечиха», в районе домов № 1, № 2 по бульвару 60-Летия Октября)*	57	Жилой дом в МР «Кузнечиха» с инженерными сетями		Внесение муниципального имущества в уставный капитал АО «Теплоэнерго»	52:18:0070258:2812
от ТК-521 к5 у дома № 100 по ул.Берёзовская до наружной стены дома № 101 по ул.Березовская)*	68	Теплотрасса		Внесение муниципального имущества в уставный капитал АО «Теплоэнерго»	52:18:0020078:1380
от ТК-704 к13 у жилого дома № 6 по ул.Белозерская до стены жилого дома № 65 по ул.Коминтерна)*	197	Теплотрасса отопления от ТК-704 к13 у жилого дома № 6 по ул.Белозерская до стены жилого дома № 65 по ул.Коминтерна		Внесение муниципального имущества в уставный капитал АО «Теплоэнерго»	52:18:0000000:14546
от наружной стены жилого дома № 43 по ул.Белинского до наружной стены жилого дома № 45 по ул.Белинского)*	16	Сети теплоснабжения		Внесение муниципального имущества в уставный капитал АО «Теплоэнерго»	52:18:0070016:126
от ТК у жилого дома № 69 по ул.Генкиной до наружной стены жилого дома № 67 А по ул.Генкиной)*	37	Сети горячего водоснабжения		Внесение муниципального имущества в уставный капитал АО «Теплоэнерго»	52:18:0070069:1273
от ТК у жилого дома № 69 по ул.Генкиной до наружной стены жилого дома № 67 А по ул.Генкиной)*	37	Сети теплоснабжения		Внесение муниципального имущества в уставный капитал АО «Теплоэнерго»	52:18:0070069:1272
от УТ-108 к1-3 у дома № 7А, мкр.Щербинки-1 до стены дома № 7А, мкр.Щербинки-1)*	15	Теплотрасса отопления и ГВС		Внесение муниципального имущества в уставный капитал АО «Теплоэнерго»	52:18:0000000:15705
от ТК-113 к5 у дома № 19, мкр.Щербинки-1 до стены дома № 19, мкр.Щербинки-1)*	70	Теплотрасса отопления и ГВС		Внесение муниципального имущества в уставный капитал АО «Теплоэнерго»	52:18:0000000:15707
от ТК-336 к1 у жилого дома № 3 по ул. Маршала Рокоссовского до стены дома № 5 по ул.Маршала Рокоссовского)*	24	Теплотрасса отопления и ГВС		Внесение муниципального имущества в уставный капитал АО «Теплоэнерго»	52:18:0000000:15654
от стены дома № 13 по ул.Шорина по техподполью до стены дома № 11 по ул.Четверикова (не включая групповой элеваторный узел))*	50	Транзитная теплотрасса отопления		Внесение муниципального имущества в уставный капитал АО «Теплоэнерго»	52:18:0000000:15653
от УТ-6-5-2 у дома № 16-а по ул.Гороховецкая до стены дома № 16-а по ул.Гороховецкая)*	3	Теплотрасса отопления		Внесение муниципального имущества в уставный капитал АО «Теплоэнерго»	52:18:0000000:15651
от УТ-6-5-4 у дома № 18-а по ул.Гороховецкая до стены дома № 18-а по ул.Гороховецкая)*	30	Теплотрасса отопления		Внесение муниципального имущества в уставный капитал АО «Теплоэнерго»	52:18:0000000:15655
от УТ-6 у дома № 33 по Московскому шоссе до стены дома № 33 по Московскому шоссе)*	37	Теплотрасса отопления и ГВС		Внесение муниципального имущества в уставный капитал АО «Теплоэнерго»	52:18:0030052:3135
от УТ-8 у дома № 56 по ул.Витебская до стены дома № 56 по ул.Витебская)*	19	Теплотрасса отопления		Внесение муниципального имущества в уставный капитал АО «Теплоэнерго»	52:18:0000000:15652
Теплотрасса отопления и ГВС от точки врезки у жилого дома № 17а(суд) до наружной стены жилого дома № 17а корп.9 по пр.Гагарина)*	88	Теплотрасса отопления и ГВС		Внесение муниципального имущества в уставный капитал АО «Теплоэнерго»	52:18:0000000:15669
от ТК-350-2 к 13 у дома № 14/1 по ул. Генерала Ивлиева до стены дома № 14/1 по ул. Генерала Ивлиева)*	15	Теплотрасса отопления и ГВС		Внесение муниципального имущества в уставный капитал АО «Теплоэнерго»	52:18:0070250:3328
от точки врезки в дома № 102 по ул.Невзоровых до точки врезки в доме № 109 по ул.Невзоровых)*	48	Теплотрасса отопления и ГВС		Внесение муниципального имущества в уставный капитал АО «Теплоэнерго»	52:18:0070022:726
от точки врезки в доме № 65 по ул. Бекетова до дома № 67 по ул.Бекетова)*	25	Теплотрасса отопления		Внесение муниципального имущества в уставный капитал АО «Теплоэнерго»	52:18:0070230:492
от стены дома № 52 по ул.Бекетова до стены дома № 54 по ул.Бекетова)*	17	Теплотрасса отопления		Внесение муниципального имущества в уставный капитал АО «Теплоэнерго»	52:18:0070157:719
от точки врезки в доме № 16/1 по ул. Н. Сусловой до стены дома № 16/2 по ул.Н. Сусловой)*	22	Теплотрасса отопления		Внесение муниципального имущества в уставный капитал АО «Теплоэнерго»	52:18:0070110:3495
от ТК-345к8 у дома № 14 по ул.Н. Сусловой до стены дома № 16/2 по ул. Н. Сусловой)*	30	Теплотрасса ГВС		Внесение муниципального имущества в уставный капитал АО «Теплоэнерго»	52:18:0070110:3496
от ТК-350-2-к10 у дома № 18 по ул. Ивлиева до стены дома № 18 по ул. Ивлиева (ввод второй))*	15	Теплотрасса отопления и ГВС		Внесение муниципального имущества в уставный капитал АО «Теплоэнерго»	52:18:0070250:3329
от ТК-350-2-к9 у дома № 18 по ул. Ивлиева до стены дома № 18 по ул. Ивлиева (ввод первый))*	15	Теплотрасса отопления и ГВС		Внесение муниципального имущества в уставный капитал АО «Теплоэнерго»	52:18:0070250:3330
от ТК-344 к11 у дома № 3 по ул. Адмирала Васюнина до стены дома № 3 по ул. Адмирала Васюнина (ввод второй))*	15	Теплотрасса отопления		Внесение муниципального имущества в уставный капитал АО «Теплоэнерго»	52:18:0070249:4350
от ТК-344 к12 у дома № 3 по ул. Адмирала Васюнина до стены дома № 3 по ул. Адмирала Васюнина (ввод третий))*	15	Теплотрасса отопления		Внесение муниципального имущества в уставный капитал АО «Теплоэнерго»	52:18:0070249:4349
по тех.этажу пер.Мотальный,7 до стены дома пер.Мотальный,5)*	20	Теплотрасса отопления и ГВС		Внесение муниципального имущества в уставный капитал АО «Теплоэнерго»	52:18:0000000:15706
от наружной стены дома № 12 по ул. Героя Самочкина, по техподполью дома до наружной стены дома № 14 по ул. Героя Самочкина)*	55	Теплотрасса отопления		Внесение муниципального имущества в уставный капитал АО «Теплоэнерго»	52:18:0050098:935
от ТК-1-5 у дома № 30 по ул.Левинка до стены дома № 30 по ул.Левинка)*	11	Теплотрасса отопления		Внесение муниципального имущества в уставный капитал АО «Теплоэнерго»	52:18:0000000:15708
от УТ-8 у дома № 35 по ул.Левинка до стены дома № 35 по ул.Левинка)*	23	Теплотрасса отопления и ГВС		Внесение муниципального имущества в уставный капитал АО «Теплоэнерго»	52:18:0020006:549
от УТ-9 у дома № 36 по ул Левинка до стены дома № 36 по ул. Левинка)*	19	Теплотрасса отопления и ГВС		Внесение муниципального имущества в уставный капитал АО «Теплоэнерго»	52:18:0020006:547
от УТ-10 у дома № 37 по ул.Левинка до стены дома № 37 по ул.Левинка)*	20	Теплотрасса отопления и ГВС		Внесение муниципального имущества в уставный капитал АО «Теплоэнерго»	52:18:0000000:15702
от УТ-8-6 у дома № 38 по ул.Левинка до стены дома № 38 по ул.Левинка)*	19	Теплотрасса отопления и ГВС		Внесение муниципального имущества в уставный капитал АО «Теплоэнерго»	52:18:0000000:15703
от УТ-8-5 у дома № 39 по ул.Левинка до стены дома № 39 по ул.Левинка)*	25	Теплотрасса отопления и ГВС		Внесение муниципального имущества в уставный капитал АО «Теплоэнерго»	52:18:0020006:546
от ТК-8-4 у дома № 40 по ул.Левинка до стены дома № 40 по ул.Левинка)*	22	Теплотрасса отопления и ГВС		Внесение муниципального имущества в уставный капитал АО «Теплоэнерго»	52:18:0020006:552
от УТ-8-3 у дома № 41 по ул.Левинка до стены дома № 41 по ул.Левинка)*	20	Теплотрасса отопления и ГВС		Внесение муниципального имущества в уставный капитал АО «Теплоэнерго»	52:18:0020006:548
от ТК-8-2 у дома № 42 по ул.Левинка до стены дома № 42 по ул.Левинка)*	12	Теплотрасса отопления и ГВС		Внесение муниципального имущества в уставный капитал АО «Теплоэнерго»	52:18:0020006:551
от ТК-8-1 у дома № 43 по ул.Левинка до стены дома № 43 по ул.Левинка)*	12	Теплотрасса отопления и ГВС		Внесение муниципального имущества в уставный капитал АО «Теплоэнерго»	52:18:0020006:550
от ТК-11 у дома № 60 по ул. Витебская до стены дома № 62 по ул. Витебская)*	34	Теплотрасса отопления		Внесение муниципального имущества в уставный капитал АО «Теплоэнерго»	52:18:0000000:15659
от ТК 339-6 к9 у дома № 7/3 по ул. Шишкова	15	Теплотрасса отопления и ГВС		Внесение муниципального имущества в уставный капитал АО «Теплоэнерго»	52:18:0000000:15668
до стены дома № 7/3 по ул. Шишкова)*					
от ТК-5-2 у жилого дома № 8 по ул. Ак. Лебедева до наружной стены дома № 8 по ул. Ак. Лебедева)*	19	Теплотрасса отопления		Внесение муниципального имущества в уставный капитал АО «Теплоэнерго»	52:18:0000000:15737
от УТ-5-1 у дома № 10 по ул. Академика Лебедева до стены дома № 10 по ул. Академика Лебедева)*	5	Теплотрасса отопления		Внесение муниципального имущества в уставный капитал АО «Теплоэнерго»	52:18:0080184:1228
от УТ-5-1 у дома № 10 по ул. Академика Лебедева до стены дома № 10 по ул. Академика Лебедева)*	5	Теплотрасса ГВС		Внесение муниципального имущества в уставный капитал АО «Теплоэнерго»	52:18:0080184:1229
от ТК-5-2 у жилого дома № 8 по ул. Ак. Лебедева до наружной стены дома № 8 по ул. Ак. Лебедева)*	19	Теплотрасса ГВС		Внесение муниципального имущества в уставный капитал АО «Теплоэнерго»	52:18:0000000:15734
от ТК-10 у дома № 8 по ул. Крылова до стены жилого дома № 5А по ул. Крылова)*	73	Теплотрасса отопления		Внесение муниципального имущества в уставный капитал АО «Теплоэнерго»	52:18:0000000:15742
от ТК-113к4 до стены жилого дома № 17 микрорайона Щербинки-1)*	30	Теплотрасса отопления		Внесение муниципального имущества в уставный капитал АО «Теплоэнерго»	52:18:0000000:15739
от ТК-113к4 до стены жилого дома № 17 микрорайона Щербинки-1)*	30	Теплотрасса горячего водоснабжения		Внесение муниципального имущества в уставный капитал АО «Теплоэнерго»	52:18:0000000:15740
от УТ-9-2 у жилого дома № 12 по ул. Маршала Жукова до наружной стены дома № 12 по ул. Маршала Жукова)*	10	Теплотрасса горячего водоснабжения		Внесение муниципального имущества в уставный капитал АО «Теплоэнерго»	52:18:0000000:15741
от УТ-9-1 у жилого дома № 14 по ул. Маршала Жукова до наружной стены дома № 14 по ул. Маршала Жукова)*	10	Теплотрасса отопления		Внесение муниципального имущества в уставный капитал АО «Теплоэнерго»	52:18:0080184:1230
от УТ-9-1 у жилого дома № 14 по ул. Маршала Жукова до наружной стены дома № 14 по ул. Маршала Жукова)*	10	Теплотрасса горячего водоснабжения		Внесение муниципального имущества в уставный капитал АО «Теплоэнерго»	52:18:0000000:15735
от ТК-7-6 у дома № 2 по ул. Крылова до стены дома № 2-а по ул. Крылова)*	42	Теплотрасса отопления		Внесение муниципального имущества в уставный капитал АО «Теплоэнерго»	52:18:0080007:1192
от ТК-427-4 до наружной стены жилого дома № 61 по ул.Генкиной)*	85	Теплотрасса отопления		Внесение муниципального имущества в уставный капитал АО «Теплоэнерго»	52:18:0000000:13715
от УТ-10 у дома № 58 по ул.Витебская до стены дома № 58, № 60 по ул.Витебская)*	37	Сети теплоснабжения		Внесение муниципального имущества в уставный капитал АО «Теплоэнерго»	52:18:0030113:1123
от ТК-12 у дома № 66 по ул.Витебская до стены дома № 66 по ул.Витебская)*	2	Теплотрасса отопления		Внесение муниципального имущества в уставный капитал АО «Теплоэнерго»	52:18:0030113:1122
от ТК-7-2 у дома № 1 по ул. Мичурина до дома № 1/1 по ул. Мичурина)*	87	Теплотрасса ГВС		Внесение муниципального имущества в уставный капитал АО «Теплоэнерго»	52:18:0050007:348
от котельной до Роддома № 4 по ул.Октябрьской революции, 66в)*	63	Сети ГВС		Внесение муниципального имущества в уставный капитал АО «Теплоэнерго»	52:18:0050002:665
от ТК-301-1 к7 у дома № 37 по ул.Народная до стены дома № 37)*	14	Теплотрасса отопления		Внесение муниципального имущества в уставный капитал АО «Теплоэнерго»	52:18:0020008:2480
от ТК-245-3к6-3 около жилого дома 4а по ул. Октябрьская до стен 2,2а по Лыковой дамбе (МБУК «Государственный литературно-мемориальный музей Н.А. Добролюбова»))*	86	Теплотрасса отопления		Внесение муниципального имущества в уставный капитал АО «Теплоэнерго»	52:18:0000000:15731
от ТК-13-10-1 у дома № 48 по ул.Станиславского до наружной стены жилого дома № 48 по ул.Станиславского)*	4	Теплотрасса отопления		Внесение муниципального имущества в уставный капитал АО «Теплоэнерго»	52:18:0000000:15802
от ТК-1-5-2 у дома № 21 ул. Культуры до стены дома № 21 по ул. Культуры)*	39	Теплотрасса отопления и ГВС		Внесение муниципального имущества в уставный капитал АО «Теплоэнерго»	52:18:0000000:15804
от ТК-9-8 у дома № 4 по ул. Героев Космоса до стены дома № 4 по ул. Героев Космоса, до стены № 2 ул. Героев Космоса)*	80	Теплотрасса отопления и ГВС		Внесение муниципального имущества в уставный капитал АО «Теплоэнерго»	52:18:0000000:15803
от ТК-2 у дома № 6 по ул.Гаугеля до стены дома № 6 по ул.Гаугеля)*	11	Теплотрасса отопления и ГВС		Внесение муниципального имущества в уставный капитал АО «Теплоэнерго»	52:18:0000000:15805
от ТК-705 к38 у дома № 183 по ул.Коминтерна до стены жилого дома № 183 по ул.Коминтерна)*	7	Теплотрасса ЦО на ж/д ул.Коминтерна, 183		Внесение муниципального имущества в уставный капитал АО «Теплоэнерго»	52:18:0000000:15806
ул.Республиканская, д.35,37 -ул.Полтавская, д.47)*	93	Участок тепловой трассы ТК-422-6-3к1 – ТК-422-6к6(ТК-3) – ТК-422-6к1-1(ТК-2)		Внесение муниципального имущества в уставный капитал АО «Теплоэнерго»	52:18:0000000:11983
по техническому подполью дома № 53 корп. 3 по пр.Ленина от линейных задвижек до стены дома)*	13	Теплотрасса отопления		Внесение муниципального имущества в уставный капитал АО «Теплоэнерго»	52:18:0050210:2449
от ТК-10к8 у дома № 30/1 по пр.Ленина до наружной стены дома № 30 по пр.Ленина)*	65	Сети ГВС		Внесение муниципального имущества в уставный капитал АО «Теплоэнерго»	52:18:0050031:2558
от ТК-10к8 у дома № 30/1 по пр.Ленина до наружной стены дома № 30 по пр.Ленина)*	65	Сети отопления		Внесение муниципального имущества в уставный капитал АО «Теплоэнерго»	52:18:0050031:2559
от стены жилого дома № 6 по ул.Лубянской до стены жилого дома № 1 по ул.Лубянской)*	54	Теплотрасса отопления		Внесение муниципального имущества в уставный капитал АО «Теплоэнерго»	52:18:0020082:1553
от УТ-1 у здания ангара по ул.Механизаторов, 3 до УТ-1б у здания ангара по ул.Механизаторов, 3)*	29	Теплотрасса отопления		Внесение муниципального имущества в уставный капитал АО «Теплоэнерго»	52:18:0000000:15786
от УТ-1б у здания ангара по ул.Механизаторов, 3 до УТ-1в у здания пилорамы по ул.Механизаторов, 3)*	68	Теплотрасса отопления		Внесение муниципального имущества в уставный капитал АО «Теплоэнерго»	52:18:0000000:15785
от УТ-1г до УТ-1д у здания производственного цеха в в1 ул.Механизаторов, 3)*	50	Теплотрасса отопления		Внесение муниципального имущества в уставный капитал АО «Теплоэнерго»	52:18:0000000:15783
от УТ-1д у здания производственного цеха в1 ул.Механизаторов, 3 до УТ-1е у здания произ-водственного цеха в2 ул.Механизаторов, 3)*	30	Теплотрасса отопления		Внесение муниципального имущества в уставный капитал АО «Теплоэнерго»	52:18:0090002:262
от УТ-1е у здания производственного цеха в2 ул.Механизаторов, 3 до УТ-1ж у здания производственного цеха в2 ул.Механизаторов, 3 (перехода диаметра))*	22	Теплотрасса отопления		Внесение муниципального имущества в уставный капитал АО «Теплоэнерго»	52:18:0090002:261
от УТ-1ж у здания производственного цеха в2 ул.Механизаторов, 3 (точка перехода диаметра) до УТ-2 у здания бани по ул.Механизаторов, 15)*	35	Теплотрасса отопления		Внесение муниципального имущества в уставный капитал АО «Теплоэнерго»	52:18:0090002:265
от УТ-2 у здания бани по ул.Механизаторов, 15 до УТ-3 у здания бани по ул.Механизаторов, 15)*	15	Теплотрасса отопления		Внесение муниципального имущества в уставный капитал АО «Теплоэнерго»	52:18:0090009:198
от ТК-304-3 к3 у дома № 52 по ул.Народная до наружной стены дома № 52 по ул.Народная)*	15	Теплотрасса отопления и ГВС		Внесение муниципального имущества в уставный капитал АО «Теплоэнерго»	52:18:0020012:2058
от стены ж/д № 6 ул.Голубева (по техподполью ж/д № 6 по ул.Голубева) до наружной стены ж/д № 8 по ул.Голубева)*	10	Теплотрасса отопления и ГВС		Внесение муниципального имущества в уставный капитал АО «Теплоэнерго»	52:18:0050039:2179
от линейных задвижек в техподполье дома № 1, корп.1 по ул.Гончарова до наружной стены дома № 26 по ул.Гончарова)*	72	Теплотрасса отопления и сети ГВС		Внесение муниципального имущества в уставный капитал АО «Теплоэнерго»	52:18:0000000:14929
от точки врезки в доме № 102 по ул.Березовская (ВНС) до стены дома № 104/1 по ул.Березовская)*	22	Теплотрасса отопления		Внесение муниципального имущества в уставный капитал АО «Теплоэнерго»	52:18:0020026:1378
от ТК-1-2 у дома № 9 по ул.Культуры до стены дома № 7/2 по ул.Культуры)*	29	Теплотрасса отопления и ГВС		Внесение муниципального имущества в уставный капитал АО «Теплоэнерго»	52:18:0010067:605
ул Василия Иванова, д 20А)*	40	Сооружение		Внесение муниципального имущества в уставный капитал АО «Теплоэнерго»	52:18:0010495:791
от ТК-6 до наружной стены дома № 5 по ул.Военных Комиссаров)*	16	Теплотрасса отопления		Внесение муниципального имущества в уставный капитал АО «Теплоэнерго»	52:18:0080184:1116
от ТК-6 до наружной стены дома № 5 по ул.Военных Комиссаров)*	16	Теплотрасса ГВС		Внесение муниципального имущества в уставный капитал АО «Теплоэнерго»	52:18:0080184:1113
от стены котельной, расположенной по адресу: Нижне-Волжская наб., 2а до УТ-1)*	3	Теплотрасса отопления		Внесение муниципального имущества в уставный капитал АО «Теплоэнерго»	52:18:0000000:15720
от ТК-4 у жилого дома № 3 к.п.Зеленый город, санаторий «Ройка», до стены жилого дома № 4 к.п. Зеленый город, санаторий «Ройка»)*	5	Теплотрасса отопления		Внесение муниципального имущества в уставный капитал АО «Теплоэнерго»	52:18:0000000:15714
от УТ-1 у здания котельной к.п.Зеленый город, санаторий «Ройка», 16 до стены школы к.п. Зеленый город, санаторий «Ройка»)*	34	Теплотрасса отопления		Внесение муниципального имущества в уставный капитал АО «Теплоэнерго»	52:18:0000000:15712
от здания котельной к.п. Зеленый город, санаторий «Ройка», 16 до стены хоз. блока к.п.Зеленый город, санаторий «Ройка»)*	15	Теплотрасса отопления и ГВС		Внесение муниципального имущества в уставный капитал АО «Теплоэнерго»	52:18:0100016:264
от точки в резки в доме № 6 по ул.Варварская до элеваторного узла, расположенного в подвале ж.д. № 6	85	Теплотрасса отопления		Внесение муниципального имущества в уставный капитал АО «Теплоэнерго»	52:18:0000000:15719

по ул.Варварская до стены дома № 4Б по ул.Варварская (не включая элеваторный узел))*					
от ТК-2-4 у здания № 21 по ул.Дубравная до стены здания № 21 по ул.Дубравная)*	8	Теплотрасса отопления МБОУ ДОД «ДЮЦ Сормович» ул.Дубравная, 21		Внесение муниципального имущества в уставный капитал АО «Теплоэнерго»	52:18:0000000:15801
)* Обязательными условиями приватизации объектов являются обременения обязательствами по строительству, реконструкции и (или) модернизации (инвестиционные обязательства), обязательствами по эксплуатации (эксплуатационные обязательства)					

».

2. Решение вступает в силу после его официального опубликования.
Глава города Нижнего Новгорода Ю.В. Шалабаев
Председатель городской Думы города Нижнего Новгорода О.В. Лавричев

ГОРОДСКАЯ ДУМА ГОРОДА НИЖНЕГО НОВГОРОДА
РЕШЕНИЕ от 26.04.2023 № 58
О внесении изменений в Перечень муниципального имущества, в отношении которого администрация города Нижнего Новгорода вправе заключать договоры аренды, договоры безвозмездного пользования, договоры доверительного управления муниципальным имуществом, иные договоры, предусматривающие переход прав владения и (или) пользования муниципальным имуществом без проведения конкурсов или аукционов на право заключения этих договоров в случаях, установленных законодательством, утвержденный решением городской Думы города Нижнего Новгорода от 17.06.2015 № 143

В соответствии с Федеральным законом от 6 октября 2003 года № 131-ФЗ «Об общих принципах организации местного самоуправления в Российской Федерации», статьей 29 Устава города Нижнего Новгорода, Положением о порядке управления и распоряжения имуществом, находящимся в муниципальной собственности города Нижнего Новгорода, о порядке принятия имущества в муниципальную собственность, принятым решением городской Думы города Нижнего Новгорода от 27.05.2015 № 114,

ГОРОДСКАЯ ДУМА РЕШИЛА:

1. Внести в Перечень муниципального имущества, в отношении которого администрация города Нижнего Новгорода вправе заключать договоры аренды, договоры безвозмездного пользования, договоры доверительного управления муниципальным имуществом, иные договоры, предусматривающие переход прав владения и (или) пользования муниципальным имуществом без проведения конкурсов или аукционов на право заключения этих договоров в случаях, установленных законодательством, утвержденный решением городской Думы города Нижнего Новгорода от 17.06.2015 № 143 (с изменениями, внесенными решениями городской Думы города Нижнего Новгорода от 02.09.2015 № 166, от 28.10.2015 № 221, от 23.03.2016 № 52, от 20.04.2016 № 82, от 25.05.2016 № 108, от 21.09.2016 № 165, от 23.11.2016 № 247, от 22.02.2017 № 35, от 22.03.2017 № 58, от 19.04.2017 № 70, от 24.05.2017 № 111, от 21.06.2017 № 124, от 20.09.2017 № 165, от 18.10.2017 № 197, от 15.11.2017 № 243, от 13.12.2017 № 261, от 11.07.2018 № 178, от 21.11.2018 № 223, от 27.02.2019 № 20, от 27.03.2019 № 48, от 22.05.2019 № 94, от 19.06.2019 № 104, от 16.07.2019 № 129, от 18.09.2019 № 144, от 23.10.2019 № 166, от 27.11.2019 № 193, от 18.12.2019 № 210, от 29.01.2020 № 4, от 26.02.2020 № 27, от 27.03.2020 № 53, от 29.04.2020 № 71, от 27.05.2020 № 99, от 23.06.2020 № 119, от 29.07.2020 № 156, от 03.09.2020 № 161, от 28.10.2020 № 17, от 25.11.2020 № 52, от 16.12.2020 № 83, от 27.01.2021 № 3, от 17.02.2021 № 22, от 24.03.2021 № 50, от 28.04.2021 № 80, от 28.07.2021 № 158, от 24.11.2021 № 240, от 14.12.2021 № 267, от 23.12.2021 № 283, от 26.01.2022 № 3, от 23.03.2022 № 42, от 22.06.2022 № 120, от 27.07.2022 № 158, от 28.09.2022 № 175, от 11.10.2022 № 206, от 26.10.2022 № 214, от 23.11.2022 № 237, от 21.12.2022 № 274, от 21.02.2023 № 28), изменения, дополнив раздел «Нижегородский район» строками следующего содержания:

«

	г. Нижний Новгород	Кожевенная	8	-	Нежилое помещение	Этаж № 1	54,3	52:18:0060014:45
	г. Нижний Новгород	Кожевенная	8	-	Нежилое помещение пом П2	Этаж № 1	178,8	52:18:0060014:46
	г. Нижний Новгород	Кожевенная	8	-	Нежилое помещение пом П3	Этаж № 1	25,4	52:18:0060014:35

».

2. Решение вступает в силу после его официального опубликования.
Глава города Нижнего Новгорода Ю.В. Шалабаев
Председатель городской Думы города Нижнего Новгорода О.В. Лавричев

ГОРОДСКАЯ ДУМА ГОРОДА НИЖНЕГО НОВГОРОДА
РЕШЕНИЕ от 26.04.2023 № 59
О внесении изменений в Перечень объектов муниципального имущества, определяемых в качестве объектов концессионных соглашений, в отношении которых администрация города Нижнего Новгорода вправе заключить концессионные соглашения, утвержденный решением городской Думы города Нижнего от 08.09.2017 № 158

В соответствии с Федеральным законом от 6 октября 2003 года № 131-ФЗ «Об общих принципах организации местного самоуправления в Российской Федерации», Федеральным законом от 21 июля 2005 года № 115-ФЗ «О концессионных соглашениях», статьей 29 Устава города Нижнего Новгорода, Положением о порядке управления и распоряжения имуществом, находящимся в муниципальной собственности города Нижнего Новгорода, о порядке принятия имущества в муниципальную собственность, принятым решением городской Думы города Нижнего Новгорода от 27.05.2015 № 114,

ГОРОДСКАЯ ДУМА РЕШИЛА:

1. Внести в Перечень объектов муниципального имущества, определяемых в качестве объектов концессионных соглашений, в отношении которых администрация города Нижнего Новгорода вправе заключить концессионные соглашения, утвержденный решением городской Думы города Нижнего от 08.09.2017 № 158 (с изменениями, внесенными решениями городской Думы города Нижнего Новгорода от 23.05.2018 № 123, от 11.07.2018 № 179, от 30.01.2019 № 4, от 22.05.2019 № 97, от 19.06.2019 № 105, от 24.11.2021 № 246, от 30.08.2022 № 170, от 26.10.2022 № 215, от 23.11.2022 № 238), следующие изменения:
1.1. Строку 1017 изложить в следующей редакции:

«

1017.	Квартальная теплотрасса отопления от НТЦ, 4 очередь (ТК-422-8в)	Адрес (местонахождение) объекта: Российская Федерация, Нижегородская область, г Нижний Новгород, от ТК-422-8в у д.1а по ул.Бориса Панина до д.1а по ул.Бориса Панина. Кадастровый номер 52:18:0070076:1969. Протяженность объекта 42 м. Год ввода объекта в эксплуатацию 1979

».

1.2.Дополнить строками 1666-1712 следующего содержания:

«

1666.	Кабельные сети	Адрес (местонахождение) объекта: Нижегородская обл., г. Н.Новгород, от РП-7, ТП-4033 до ТП-4031 АО ТЭ кот 40 лет Победы, 15. Кадастровый номер 52:18:0000000:28432. Протяженность объекта 1454 м. Год ввода объекта в эксплуатацию 1986
1667.	Кабельная линия	Адрес (местонахождение) объекта: Нижегородская обл., г. Н.Новгород, от ТП5041 до РУ-0,4кВ ЦТП-320 у д.15 по ул.Кр.Зорь. Кадастровый номер 52:18:0000000:28390. Протяженность объекта 250 м. Год ввода объекта в эксплуатацию 1978
1668.	Кабельная линия	Адрес (местонахождение) объекта: Нижегородская обл., г. Н.Новгород, от ТП-5041 до РУ-0,4кВ ЦТП-320 у д.15 Кр.Зорь. Кадастровый номер 52:18:0000000:28417. Протяженность объекта 250 м. Год ввода объекта в эксплуатацию 1978
1669.	Кабельная линия	Адрес (местонахождение) объекта: Нижегородская обл., г. Н.Новгород, от ТП-5105 до РУ-0,4 кВ ЦТП-321 у д.23 ул.Кр.Зорь. Кадастровый номер 52:18:0000000:28397. Протяженность объекта 100 м. Год ввода объекта в эксплуатацию 1989
1670.	Кабельная линия	Адрес (местонахождение) объекта: Нижегородская обл., г. Н.Новгород, от ТП-5037 до фидра 74-02 ВРУ-0,4 кВ кот. ул. Баранова, 11. Кадастровый номер 52:18:0000000:28400. Протяженность объекта 75 м. Год ввода объекта в эксплуатацию 1987
1671.	Кабельная линия	Адрес (местонахождение) объекта: Российская Федерация, Нижегородская обл, г Нижний Новгород, от ТП-5037 до фидра74-04 ВРУ-0,4 кВ кот. ул. Баранова, 11. Кадастровый номер 52:18:0000000:28435. Протяженность объекта 80 м. Год ввода объекта в эксплуатацию 1987
1672.	Кабельная линия	Адрес (местонахождение) объекта: Нижегородская обл., г. Н.Новгород, от ТП-5037 до фидра74-03 ВРУ-0,4 кВ кот. ул. Баранова, 11. Кадастровый номер 52:18:0000000:28399. Протяженность объекта 40 м. Год ввода объекта в эксплуатацию 1977
1673.	Кабельная линия	Адрес (местонахождение) объекта: Нижегородская обл., г. Н.Новгород, от ТП-5037 до фидра74-01 ВРУ-0,4 кВ кот. ул. Баранова, 11. Кадастровый номер 52:18:0000000:28416. Протяженность объекта 70 м. Год ввода объекта в эксплуатацию 1987
1674.	Кабельная линия	Адрес (местонахождение) объекта: Российская Федерация, Нижегородская обл, г Нижний Новгород, от ТП-5037 до ВРУ мазутохранилища, кот. ул.Баранова, 11. Кадастровый номер 52:18:0000000:28563. Протяженность объекта 60 м. Год ввода объекта в эксплуатацию 1988
1675.	Каб.линия от ТП3531 до ВРУ кот.Дубравная 300п/м	Адрес (местонахождение) объекта: Нижегородская обл., г. Н.Новгород, от ТП-3531 до ВРУ-0,4 кВ кот. ул. Дубравная, 18. Кадастровый номер 52:18:0000000:28427. Протяженность объекта 150 м. Год ввода объекта в эксплуатацию 1989
1676.	Кабельная линия	Адрес (местонахождение) объекта: Российская Федерация, Нижегородская обл, г Нижний Новгород, от ТП-5037 до ВРУ0,4 кВ кот. ул. Баранова, 11. Кадастровый номер 52:18:0000000:28681. Протяженность объекта 70 м. Год ввода объекта в эксплуатацию 1973
1677.	Кабельная линия	Адрес (местонахождение) объекта: Нижегородская обл., г. Н.Новгород, от ТП-62 до ВРУ-0,4 кВ кот. Московское шоссе, 219. Кадастровый номер 52:18:0000000:28406. Протяженность объекта 500 м. Год ввода объекта в эксплуатацию 1991
1678.	Кабельная линия от щита д.5 по ул. Рябцева до подкачивающей станции	Адрес (местонахождение) объекта: Нижегородская обл., г. Н.Новгород, Опора 16 от ТП-2237 до подкачивающей станции. Кадастровый номер 52:18:0000000:28411. Протяженность объекта 35 м. Год ввода объекта в эксплуатацию 1975
1679.	КЛ-0,4 кВ	Адрес (местонахождение) объекта: Российская Федерация, Нижегородская обл, г Нижний Новгород, Советский район, ТП-321 до ВРУ-0,4кВ ЦТП-114. Кадастровый номер 52:18:0000000:28421. Протяженность объекта 60 м. Год ввода объекта в эксплуатацию 1989
1680.	КЛ-0,4кВ	Адрес (местонахождение) объекта: Российская Федерация, Нижегородская обл, г Нижний Новгород, Советский район, ТП-326 до ВРУ -0,4кВ ЦТП-162. Кадастровый номер 52:18:0000000:28426. Протяженность объекта 100 м. Год ввода объекта в эксплуатацию 1985
1681.	КЛ-6кВ	Адрес (местонахождение) объекта: Российская Федерация, Нижегородская обл, г Нижний Новгород от ТП-4425 до КТП-4115 АО ТЭ у ЦТП-158 по ул.Заярская, д.26. Кадастровый номер 52:18:0000000:28662. Протяженность объекта 100 м. Год ввода объекта в эксплуатацию 1958
1682.	Промливневая канализация	Адрес (местонахождение) объекта: Российская Федерация, Нижегородская обл, г Нижний Новгород, Советский район, Ул.Ветеринарная, 5, котельная НТЦ. Кадастровый номер 52:18:0000000:28423. Протяженность объекта 280 м. Год ввода объекта в эксплуатацию 1966
1683.	Служебно-бытовой трубопровод с нас. ул.Ветеринарная, 5	Адрес (местонахождение) объекта: Российская Федерация, Нижегородская обл, г Нижний Новгород, Советский район, Ул.Ветеринарная, 5 котельная НТЦ. Кадастровый номер 52:18:0000000:28429. Протяженность объекта 155 м. Год ввода объекта в эксплуатацию 1971
1684.	Кабельные сети	Адрес (местонахождение) объекта: Российская Федерация, Нижегородская обл, г Нижний Новгород, Советский район, ТП-4777 до ВРУ-0,4кВ ЦТП-168. Кадастровый номер 52:18:0000000:28424. Протяженность объекта 150 м. Год ввода объекта в эксплуатацию 1978
1685.	КЛ-0,4кВ	Адрес (местонахождение) объекта: Российская Федерация, Нижегородская обл, г Нижний Новгород, Советский район, опора гор.свет от ТП-4293 до ВРУ-0,4кВ ЦТП-163. Кадастровый номер 52:18:0000000:28422. Протяженность объекта 48 м. Год ввода объекта в эксплуатацию 1979
1686.	Кабельные сети	Адрес (местонахождение) объекта: Российская Федерация, Нижегородская обл, г Нижний Новгород, Советский район, ТП-4839 до ВРУ-0,4кВ ЦТП-147. Кадастровый номер 52:18:0000000:28428. Протяженность объекта 65 м. Год ввода объекта в эксплуатацию 1991
1687.	Эл. кабельные сети	Адрес (местонахождение) объекта: Нижегородская обл., г. Н.Новгород, от ТП-2459 до ВРУ-0,4 кВ ЦТП-409 (ул.Молитовская, 6/3). Кадастровый номер 52:18:0000000:28409. Протяженность объекта 250 м. Год ввода объекта в эксплуатацию 1991
1688.	Охладительный колодец и ливневая канализация к нему	Адрес (местонахождение) объекта: Нижегородская обл., г. Н.Новгород, от аккумуляторного бака у ЦТП-409 до охладительного колодца у здания ЦТП-409 (ул. Молитовская, 6/3). Кадастровый номер 52:18:0000000:28413. Протяженность объекта 11 м. Год ввода объекта в эксплуатацию 1985
1689.	Наружные сети эл. снабжения	Адрес (местонахождение) объекта: Нижегородская обл., г. Н.Новгород, от ТП-3490, 3118, 3494, РП-76, до ТП3157 АО ТЭ. Кадастровый номер 52:18:0000000:28425. Протяженность объекта 2420 м. Год ввода объекта в эксплуатацию 1989
1690.	Кабельная линия от ТП-4088 до ЦТП-4 нитки АСБ п/м 200	Адрес (местонахождение) объекта: Российская Федерация, Нижегородская обл, г Нижний Новгород Советский район, от ТП-4088 до ВРУ-0,4кВ ЦТП-146 (ул.Агрономическая, Нагорная ТЦ). Кадастровый номер 52:18:0000000:28660. Протяженность объекта 158 м. Год ввода объекта в эксплуатацию 1990
1691.	Электрокабель от ТП-2222 до котельной	Адрес (местонахождение) объекта: Российская Федерация, Нижегородская обл, г Нижний Новгород Канавинский район, от ТП-2222 до ВРУ-0,4кВ ЦТП-214 (кот.ул.Обухова, 34). Кадастровый номер 52:18:0000000:28661. Протяженность объекта 300 м. Год ввода объекта в эксплуатацию 1962
1692.	Кабельная линия	Адрес (местонахождение) объекта: Нижегородская обл., г. Н.Новгород, от ТП-84 до ВРУ 0,4 кВ ф.6 (ул.Безрукова, д.5). Кадастровый номер 52:18:0000000:28402. Протяженность объекта 120 м. Год ввода объекта в эксплуатацию 1960
1693.	Кабельная линия	Адрес (местонахождение) объекта: Нижегородская обл., г. Н.Новгород, от ТП-84 до ВРУ 0,4 кВ ф.12 (ул.Безрукова, д.5). Кадастровый номер 52:18:0000000:28415. Протяженность объекта 120 м. Год ввода объекта в эксплуатацию 1986
1694.	Кабельная линия	Адрес (местонахождение) объекта: Российская Федерация, Нижегородская обл, г Нижний Новгород, от ТП-16 до ВРУ 0,4 кВ ф.2 (ул.Безрукова, д.5). Кадастровый номер 52:18:0000000:28407. Протяженность объекта 120 м. Год ввода объекта в эксплуатацию 1989
1695.	Кабельная линия	Адрес (местонахождение) объекта: Российская Федерация, Нижегородская обл, г Нижний Новгород, от ТП-2184 до ВРУ-0,4 кВ кот ул. Красных Зорь, 4а. Кадастровый номер 52:18:0000000:28412. Протяженность объекта 120 м. Год ввода объекта в эксплуатацию 1990
1696.	Кабельная линия	Адрес (местонахождение) объекта: Российская Федерация, Нижегородская обл, г Нижний Новгород, от ТП-50 до ВРУ-0,4 кВ кот ул. Красных Зорь, 4а. Кадастровый номер 52:18:0000000:28398. Протяженность объекта 500 м. Год ввода объекта в эксплуатацию 1970
1697.	Кабельная линия	Адрес (местонахождение) объекта: Российская Федерация, Нижегородская обл., г. Нижний Новгород, от ТП-50 до ВРУ-0,4 кВ кот ул. Красных Зорь, 4а. Кадастровый номер 52:18:0000000:28394. Протяженность объекта 500 м. Год ввода объекта в эксплуатацию 1991
1698.	Кабельная линия электро-снабжения	Адрес (местонахождение) объекта: Нижегородская обл., г. Нижний Новгород, от ТП-2058 до ВРУ-0,4 кВ кот ул. Гастелло, 1а. Кадастровый номер 52:18:0000000:28396. Протяженность объекта 360 м. Год ввода объекта в эксплуатацию 1972
1699.	Кабельная линия электро-снабжения	Адрес (местонахождение) объекта: Российская Федерация, Нижегородская обл, г Нижний Новгород, от ТП-67до ВРУ-0,4 кВ кот ул. Гастелло, 1а. Кадастровый номер 52:18:0000000:28408. Протяженность объекта 170 м. Год ввода объекта в эксплуатацию 1964
1700.	Кабельная линия	Адрес (местонахождение) объекта: Нижегородская обл., г. Н.Новгород, от электрощитовой АО «Нижегородский Водоканал» до РУ-0,4 кВ ЦТП-323 (Страж Революции, 15). Кадастровый номер 52:18:0000000:28395. Протяженность объекта 100 м. Год ввода объекта в эксплуатацию 1972
1701.	Кабельная линия электро-снабжения	Адрес (местонахождение) объекта: Российская Федерация, Нижегородская обл, г Нижний Новгород, от ВРУ насосной АО «Нижегородский Водоканал» до РУ-01,4 кВ ЦТП-313 (ул.Народная, 38а). Кадастровый номер 52:18:0000000:28401. Протяженность объекта 18 м. Год ввода объекта в эксплуатацию 1990
1702.	Кабельные линии	Адрес (местонахождение) объекта: Нижегородская обл., г. Н.Новгород, от ТП-2066 до ВРУ 0,4 кВ ЦТП-315 (Сормовское ш., 9). Кадастровый номер 52:18:0000000:28418. Протяженность объекта 50 м. Год ввода объекта в эксплуатацию 1987
1703.	Кабельная линия 0,4кВ от ТП-2700 до котельной, ул. Обухова, 53	Адрес (местонахождение) объекта: Нижегородская обл., г. Н.Новгород, Канавинский район, ТП-2700 до ВРУ-0,4кВ ЦТП-216. Кадастровый номер 52:18:0000000:28403. Протяженность объекта 60 м. Год ввода объекта в эксплуатацию 1984
1704.	КЛ 0.4 кв от ТП2250м	Адрес (местонахождение) объекта: Нижегородская обл., г. Н.Новгород, от ТП-5502 РУ-0,4кВ ЦТП-322 (ул.Левинка). Кадастровый номер 52:18:0000000:28405. Протяженность объекта 380 м. Год ввода объекта в эксплуатацию 1980
1705.	КЛ 0,4 кВ	Адрес (местонахождение) объекта: Российская Федерация, Нижегородская обл, г Нижний Новгород, от ТП-260 до ЦТП322 (Левинка, 51). Кадастровый номер 52:18:0000000:28682. Протяженность объекта 200 м. Год ввода объекта в эксплуатацию 1956
1706.	Электрокабель резервный АВБШВ 4*120, ЦАДС	Адрес (местонахождение) объекта: Нижегородская область, город Нижний Новгород, Советский район, от РУ-6кВ НТЦ до АБК НТЦ (ул.Ветаринарная, 5а, лит.ББ3). Кадастровый номер 52:18:0000000:28669. Протяженность объекта 200 м. Год ввода объекта в эксплуатацию 1969
1707.	Кабельная сеть от ТП558 до ВРУ	Адрес (местонахождение) объекта: Нижегородская обл., г. Н.Новгород, Советский район, ТП-558 до ВРУ 0,4кВ ЦТП-115. Кадастровый номер 52:18:0000000:28414. Протяженность объекта 3 м. Год ввода объекта в эксплуатацию 1965
1708.	Канализация от стены ТП до ККЗ	Адрес (местонахождение) объекта: Нижегородская обл., г. Н.Новгород, Советский район, канализационная линия от стены ТП до первого смотрового колодца у д.25/15 по ул.Тверская. Кадастровый номер 52:18:0000000:28404. Протяженность объекта 7 м. Год ввода объекта в эксплуатацию 1965
1709.	Кабельные сети	Адрес (местонахождение) объекта: Нижегородская обл., г. Н.Новгород, Канавинский район, ТП-2305,2319 до ВРУ -0,4кВ ЦТП-301. Кадастровый номер 52:18:0000000:28410. Протяженность объекта 50 м. Год ввода объекта в эксплуатацию 1978
1710.	Газопровод	Адрес (местонахождение) объекта: Российская Федерация, Нижегородская обл, г Нижний Новгород, от ШРП во дворе ж.д. ул.Ярославская, 23 до стены здания котельной ул. Ярославская, д.23. Кадастровый номер 52:18:0000000:28702. Протяженность объекта 57 м. Год ввода объекта в эксплуатацию 1991
1711.	Кабельная линия 0,4 кВт 2 нитки	Адрес (местонахождение) объекта: Российская Федерация, Нижегородская обл, г Нижний Новгород, от ТП-511 до ВРУ-0,4 кВ кот. Рождественская, 40. Кадастровый номер 52:18:0000000:28704. Протяженность объекта 160 м. Год ввода объекта в эксплуатацию 1990
1712.	Электрокабель	Адрес (местонахождение) объекта: Российская Федерация, Нижегородская обл, г Нижний Новгород, от ТП-624 до котельной по ул.Белинского, 102. Кадастровый номер 52:18:0000000:28703. Протяженность объекта 60 м. Год ввода объекта в эксплуатацию 1990

».

2. Решение вступает в силу после его официального опубликования.
Глава города Нижнего Новгорода Ю.В. Шалабаев
Председатель городской Думы города Нижнего Новгорода О.В. Лавричев

ГОРОДСКАЯ ДУМА ГОРОДА НИЖНЕГО НОВГОРОДА
РЕШЕНИЕ от 26.04.2023 № 70
О внесении изменений в Правила благоустройства территории муниципального образования городской округ город Нижний Новгород, утвержденные решением городской Думы города Нижнего Новгорода от 26.12.2018 № 272

В соответствии с Федеральным законом от 6 октября 2003 года № 131-ФЗ «Об общих принципах организации местного самоуправления в Российской Федерации», статьей 29 Устава города Нижнего Новгорода

ГОРОДСКАЯ ДУМА РЕШИЛА:

1. Внести в Правила благоустройства территории муниципального образования городской округ город Нижний Новгород, утвержденные решением городской Думы города Нижнего Новгорода от 26.12.2018 № 272 (с изменениями, внесенными решениями городской Думы города Нижнего Новгорода от 19.06.2019 № 110, от 23.06.2021 № 130, от 28.09.2022 № 198, от 22.03.2023 № 46), следующие изменения:
1.1. В разделе 2:
1.1.1. Абзац восемнадцатый пункта 2.2 изложить в следующей редакции:
«подвешивать на деревья веревки для сушки белья, забивать в стволы деревьев гвозди, прикреплять электрооборудование, за исключением светодиодного, если их размещение не повреждает деревья, колючую проволоку и другие ограждения, размещать и устанавливать рекламные конструкции и средства размещения информации, а также прикреплять иные приспособления, способные повредить зеленые насаждения;».
1.2. В разделе 6:
1.2.1. Абзац четырнадцатый пункта 6.10 изложить в следующей редакции:
«подвешивать на деревья веревки для сушки белья, забивать в стволы деревьев гвозди, прикреплять электрооборудование, за исключением светодиодного, если их размещение не повреждает деревья, колючую проволоку и другие ограждения, размещать и устанавливать рекламные конструкции и средства размещения информации, а также прикреплять иные приспособления, способные повредить зеленые насаждения;».
1.3. В разделе 7:
1.3.1. Пункт 7.5 дополнить абзацем шестым следующего содержания:
«указатели с информацией о зданиях, строениях, сооружениях, в том числе с использованием Qr-кодов по индивидуальным образцам.».
1.3.2. Подпункт 7.6.16 пункта 7.6 дополнить абзацем вторым следующего содержания:
«При реализации федеральных, региональных, местных проектов и программ, направленных на создание, обновление, сохранение архитектурного облика территории муниципального образования городской округ город Нижний Новгород, изготовление, в том числе по индивидуальным образцам, установка и обслуживание указателей с наименованиями улиц и номерами домов обеспечивается администрацией города Нижнего Новгорода при наличии расходных обязательств.».
1.3.3. Дополнить пунктом 7.18 следующего содержания:
«7.18. При реализации федеральных, региональных, местных проектов и программ, направленных на создание, обновление, сохранение архитектурного облика территории муниципального образования городской округ город Нижний Новгород, при наличии расходных обязательств, изготовление, в том числе по индивидуальным образцам, установка

и обслуживание указателей с информацией о здании, строении, сооружении, в том числе с использованием Qr-кодов по индивидуальным образцам, обеспечивается администрацией города Нижнего Новгорода.».
1.4. В разделе 14:
1.4.1. Пункт 14.1 после слов «общегородских праздников» дополнить словами «, мероприятий, связанных со знаменательными, культурными, спортивными событиями,».
1.4.2. Пункт 14.2 после слов «набережных» дополнить словами «, а также мостовых сооружениях, фасадах зданий, строений и сооружений, общественном пассажирском транспорте».
1.4.3. Пункт 14.3 после слов «лазерных рисунков» дополнить словами «, подсветки зеленых насаждений (включая размещение светодиодного оборудования на деревьях, если такое размещение не повреждает деревья), а также размещение иных элементов праздничного оформления, в том числе экспериментальных, инновационных элементов с применением новых материалов, оборудования и технологий».
2. Решение вступает в силу после его официального опубликования.
Глава города Нижнего Новгорода Ю.В. Шалабаев
Председатель городской Думы города Нижнего Новгорода О.В. Лавричев

ГОРОДСКАЯ ДУМА ГОРОДА НИЖНЕГО НОВГОРОДА
РЕШЕНИЕ от 26.04.2023 № 71
О присвоении наименования элементу планировочной структуры в Советском районе города Нижнего Новгорода «сквер Сталинградской битвы»

В соответствии со статьей 29 Устава города Нижнего Новгорода, Положением о присвоении наименований элементам улично-дорожной сети, наименований элементам планировочной структуры в границах муниципального образования городской округ город Нижний Новгород, изменении, аннулировании таких наименований, принятым решением городской Думы города Нижнего Новгорода от 22.09.2021 № 196, и в связи с обращением Комитета по увековечению памяти выдающихся личностей и исторических событий в городе Нижнем Новгороде

ГОРОДСКАЯ ДУМА РЕШИЛА:

1. Присвоить элементу планировочной структуры (скверу), расположенному на пересечении улиц Нартова и Бекетова в Советском районе города Нижнего Новгорода, наименование «сквер Сталинградской битвы» согласно приложению.
2. Решение вступает в силу после его официального опубликования.
Глава города Нижнего Новгорода Ю.В. Шалабаев
Председатель городской Думы города Нижнего Новгорода О.В. Лавричев

ПРИЛОЖЕНИЕ
к решению городской Думы
города Нижнего Новгорода
от 26.04.2023 № 71

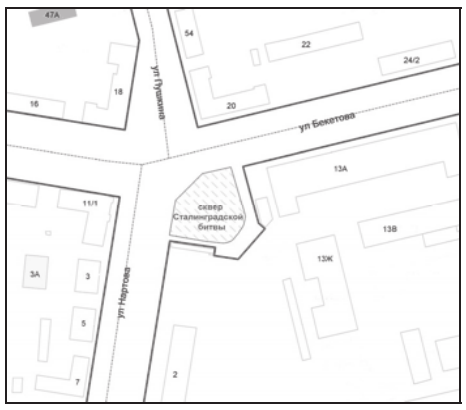

ГОРОДСКАЯ ДУМА ГОРОДА НИЖНЕГО НОВГОРОДА
РЕШЕНИЕ от 26.04.2023 № 72
О присвоении наименования элементу планировочной структуры в Нижегородском районе города Нижнего Новгорода «сквер 100-летия санитарной службы России»

В соответствии со статьей 29 Устава города Нижнего Новгорода, Положением о присвоении наименований элементам улично-дорожной сети, наименований элементам планировочной структуры в границах муниципального образования городской округ город Нижний Новгород, изменении, аннулировании таких наименований, принятым решением городской Думы города Нижнего Новгорода от 22.09.2021 № 196, и в связи с обращением Управления Федеральной службы по надзору в сфере прав потребителей и благополучия человека в Нижегородской области

ГОРОДСКАЯ ДУМА РЕШИЛА:

1. Присвоить элементу планировочной структуры (скверу), расположенному на пересечении улиц Максима Горького и Белинского в Нижегородском районе города Нижнего Новгорода, наименование «сквер 100-летия санитарной службы России» согласно приложению.
2. Решение вступает в силу после его официального опубликования.
Глава города Нижнего Новгорода Ю.В. Шалабаев
Председатель городской Думы города Нижнего Новгорода О.В. Лавричев

ПРИЛОЖЕНИЕ
к решению городской Думы
города Нижнего Новгорода
от 26.04.2023 № 72

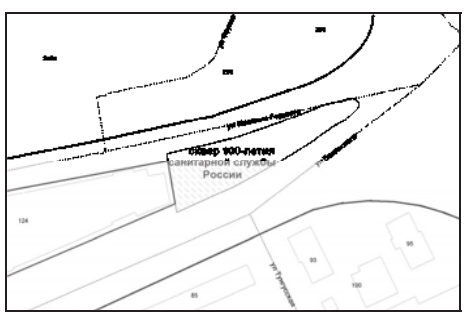

ГОРОДСКАЯ ДУМА ГОРОДА НИЖНЕГО НОВГОРОДА
РЕШЕНИЕ от 26.04.2023 № 78
О внесении изменений в решение городской Думы города Нижнего Новгорода от 16.12.2020 № 100 «О Положении об обеспечении доступа к информации о деятельности городской Думы города Нижнего Новгорода, Требованиях к технологическим, программным и лингвистическим средствам пользования официальным сайтом городской Думы города Нижнего Новгорода в информационно-телекоммуникационной сети «Интернет»

В соответствии с Федеральным законом от 9 февраля 2009 года № 8-ФЗ «Об обеспечении доступа к информации о деятельности государственных органов и органов местного самоуправления», Федеральным законом от 14 июля 2022 года № 270-ФЗ «О внесении изменений в Федеральный закон «Об обеспечении доступа к информации о деятельности государственных органов и органов местного самоуправления» и статью 10 Федерального закона «Об обеспечении доступа к информации о деятельности судов в Российской Федерации», постановлением Правительства Российской Федерации от 10 июля 2013 г. № 583 «Об обеспечении доступа к общедоступной информации о деятельности государственных органов и органов местного самоуправления на их официальных сайтах в информационно-телекоммуникационной сети «Интернет» в форме открытых данных», постановлением Правительства Российской Федерации от 10 ноября 2022 г. № 2025 «О внесении изменений в некоторые акты Правительства Российской Федерации», статьей 29 Устава города Нижнего Новгорода

ГОРОДСКАЯ ДУМА РЕШИЛА:

1. Внести в решение городской Думы города Нижнего Новгорода от 16.12.2020 № 100 «О Положении об обеспечении доступа к информации о деятельности городской Думы города Нижнего Новгорода, Требованиях к технологическим, программным и лингвистическим средствам пользования официальным сайтом городской Думы города Нижнего Новгорода в информационно-телекоммуникационной сети «Интернет» изменение, дополнив преамбулу после слов «к общедоступной информации о деятельности государственных органов и органов местного самоуправления» словами «на их официальных сайтах».
2. Внести в Положение об обеспечении доступа к информации о деятельности городской Думы города Нижнего Новгорода, принятое решением городской Думы города Нижнего Новгорода от 16.12.2020 № 100, следующие изменения:
2.1. Пункт 1.2 после слов «к общедоступной информации о деятельности государственных органов и органов местного самоуправления» дополнить словами «на их официальных сайтах».
2.2. Подпункт 1.8.2 пункта 1.8 изложить в следующей редакции:
«1.8.2. Размещение городской Думой в информационно-телекоммуникационной сети «Интернет» информации, предусмотренной пунктами 3.3 и 3.3^1 настоящего Положения.».
2.3. В пункте 2.3:
2.3.1. Абзац первый после слов «адрес электронной почты,» дополнить словами «который создан в соответствии с требованиями, определенными постановлением Правительства Российской Федерации от 29 октября 2022 г. № 1934 «О требованиях к адресам электронной почты, используемым государственными органами и органами местного самоуправления», и».
2.3.2. Дополнить абзацем вторым следующего содержания:
«Городская Дума создает официальную страницу для размещения информации о своей деятельности в информационно-телекоммуникационной сети «Интернет». Информация об официальной странице городской Думы с указателем данной страницы в информационно-телекоммуникационной сети «Интернет» размещается на официальном сайте городской Думы в информационно-телекоммуникационной сети «Интернет».».
2.4. Пункт 2.6 после слов «периодичность размещения информации» дополнить словами «на официальном сайте городской Думы».
2.5. В пункте 3.3:
2.5.1. Подпункт 3.3.1 дополнить абзацами восьмым-десятым следующего содержания:
«информацию об официальной странице городской Думы (при наличии) с указателем данной страницы в информационно-телекоммуникационной сети «Интернет»;
информацию о проводимых городской Думой опросах и иных мероприятиях, связанных с выявлением мнения граждан (физических лиц), материалы по вопросам, которые выносятся городской Думой на публичное слушание и (или) общественное обсуждение, и результаты публичных слушаний или общественных обсуждений, а также информацию о способах направления гражданами (физическими лицами) своих предложений в электронной форме;
информацию о проводимых городской Думой публичных слушаниях и общественных обсуждениях с использованием федеральной государственной информационной системы «Единый портал государственных и муниципальных услуг (функций)».».
2.5.2. Подпункт 3.3.5 после слова «Тексты» дополнить словами «и (или) видеозаписи».
2.6. Дополнить пунктом 3.3^1 следующего содержания:
«3.3^1. Информация, размещаемая городской Думой на официальной странице городской Думы, содержит:
$3.3^1.1$. Информацию о городской Думе и ее деятельности, в том числе наименование городской Думы, почтовый адрес, адрес электронной почты, номера телефонов справочных служб, информацию об официальном сайте городской Думы.
$3.3^1.2$. Иную информацию, в том числе о деятельности городской Думы с учетом требований Федерального закона от 9 февраля 2009 года № 8-ФЗ «Об обеспечении доступа к информации о деятельности государственных органов и органов местного самоуправления».».
2.7. Пункт 3.5 после слов «может размещать» дополнить словами «на официальном сайте городской Думы».
2.8. Пункт 3.11 после слов «либо размещена» дополнить словами «на официальном сайте городской Думы».
2. Решение вступает в силу после его официального опубликования.
Глава города Нижнего Новгорода Ю.В. Шалабаев
Председатель городской Думы города Нижнего Новгорода О.В. Лавричев

ГОРОДСКАЯ ДУМА ГОРОДА НИЖНЕГО НОВГОРОДА
РЕШЕНИЕ от 26.04.2023 № 79
О внесении изменений в Положение о контрольно-счетной палате города Нижнего Новгорода, принятое решением городской Думы города Нижнего Новгорода от 27.05.2015 № 107

В соответствии с Федеральным законом от 9 февраля 2009 года № 8-ФЗ «Об обеспечении доступа к информации о деятельности государственных органов и органов местного самоуправления», Федеральным законом от 14 июля 2022 года № 270-ФЗ «О внесении изменений в Федеральный закон «Об обеспечении доступа к информации о деятельности государственных органов и органов местного самоуправления» и статью 10 Федерального закона «Об обеспечении доступа к информации о деятельности судов в Российской Федерации», статьей 29 Устава города Нижнего Новгорода

ГОРОДСКАЯ ДУМА РЕШИЛА:

1. Внести в Положение о контрольно-счетной палате города Нижнего Новгорода, принятое решением городской Думы города Нижнего Новгорода от 27.05.2015 № 107 (с изменениями, внесенными решениями городской Думы города Нижнего Новгорода от 27.01.2016 № 4, от 25.04.2018 № 103, от 23.05.2018 № 132, от 27.02.2019 № 30, от 22.06.2021 № 128, от 28.07.2021 № 173, от 22.09.2021 № 197, от 23.03.2022 № 49, от 29.04.2022 № 87, от 23.11.2022 № 248), следующие изменения:
1.1. Абзац четвертый пункта 22.3 изложить в следующей редакции:
«размещение контрольно-счетной палатой в сети Интернет информации, предусмотренной пунктом 22.11 настоящего Положения;».
1.2. Абзац восьмой пункта 22.6 после слов «официального сайта» дополнить словами «контрольно-счетной палаты в сети Интернет (далее – официальный сайт)».
1.3. В пункте 22.8 слова «в сети Интернет» заменить словами «на официальном сайте».
1.4. В пункте 22.11:
1.4.1. Абзац первый после слов «на официальном сайте» дополнить словами «и официальной странице контрольно-счетной палаты».
1.4.2. Подпункт 22.11.1 дополнить подпунктом 22.11.1.4 следующего содержания:
«22.11.1.4. Информация об официальной странице контрольно-счетной палаты (при наличии) с указателем данной страницы в сети Интернет.».
1.4.3. Подпункт 22.11.5 после слова «Тексты» дополнить словами «и (или) видеозаписи».
1.4.4. Дополнить новыми абзацами двадцать шестым, двадцать седьмым и двадцать восьмым следующего содержания:
«Информация, размещаемая контрольно-счетной палатой на официальной странице контрольно-счетной палаты, содержит:
Информацию о контрольно-счетной палате и ее деятельности, в том числе наименование контрольно-счетной палаты, почтовый адрес, адрес электронной почты, номера телефонов справочных служб, информацию об официальном сайте контрольно-счетной палаты.
Иную информацию, в том числе о деятельности контрольно-счетной палаты с учетом требований Федерального закона от 9 февраля 2009 года № 8-ФЗ «Об обеспечении доступа к информации о деятельности государственных органов и органов местного самоуправления».».
1.4.5. Абзацы двадцать шестой и двадцать седьмой считать абзацами двадцать девятым и тридцатым соответственно.
1.5. В приложении № 2:
1.5.1. Раздел 1 «Общая информация о контрольно-счетной палате города Нижнего Новгорода» дополнить строкой следующего содержания:
«

1.10	Информация об официальной странице контрольно-счетной палаты (при наличии) с указателем данной страницы в сети Интернет	В соответствии со сроками обновления информации	В течение 5 рабочих дней после создания официальной страницы контрольно-счетной палаты	Заместитель председателя контрольно-счетной палаты города Нижнего Новгорода

».
1.5.2. В разделе 4 слова «Тексты официальных выступлений» заменить словами «Тексты и (или) видеозаписи официальных выступлений».
1.5.3. В разделе 6 слова «Ежегодно в соответствии» заменить словами «Ежеквартально в соответствии», слова «Ежегодно, в срок до 27 декабря текущего года» заменить словами «Ежеквартально, в течение 14 рабочих дней после последнего дня третьего месяца отчетного квартала».
2. Решение вступает в силу после его официального опубликования.
Глава города Нижнего Новгорода Ю.В. Шалабаев
Председатель городской Думы города Нижнего Новгорода О.В. Лавричев

ГОРОДСКАЯ ДУМА ГОРОДА НИЖНЕГО НОВГОРОДА
РЕШЕНИЕ от 26.04.2023 № 80
О внесении изменений в Положение о представлении гражданами, претендующими на замещение муниципальной должности, и лицами, замещающими муниципальные должности в муниципальном образовании городской округ город Нижний Новгород, сведений о доходах, об имуществе и обязательствах имущественного характера, о расходах, а также об источниках получения средств, за счет которых совершена сделка, принятое решением городской Думы города Нижнего Новгорода от 23.05.2012 № 73

В соответствии с Законом Нижегородской области от 7 марта 2008 года № 20-З «О противодействии коррупции в Нижегородской области», Законом Нижегородской области от 3 апреля 2023 года № 35-З «О внесении изменений в Закон Нижегородской области «О противодействии коррупции в Нижегородской области», Уставом города Нижнего Новгорода

ГОРОДСКАЯ ДУМА РЕШИЛА:

1. Внести в Положение о представлении гражданами, претендующими на замещение муниципальной должности, и лицами, замещающими муниципальные должности в муниципальном образовании городской округ город Нижний Новгород, сведений о доходах, об имуществе и обязательствах имущественного характера, о расходах, а также об источниках получения средств, за счет которых совершена сделка, принятое решением городской Думы города Нижнего Новгорода от 23.05.2012 № 73 (с изменениями, внесенными решениями городской Думы города Нижнего Новгорода от 20.03.2013 № 46, от 18.03.2015 № 57, от 27.01.2016 № 12, от 24.05.2017 № 116, от 25.04.2018 № 95, от 24.04.2019 № 85, от 26.02.2020 № 44, от 28.10.2020 № 38, от 24.03.2021 № 70, от 28.09.2022 № 201, от 22.03.2023 № 50), следующие изменения:
1.1. В абзаце четвертом пункта 2 слова «в порядке, установленном Законом Нижегородской области от 7 марта 2008 года № 20-З «О противодействии коррупции в Нижегородской области»» заменить словами «путем подачи в подразделение городской Думы города Нижнего Новгорода, осуществляющее функции по профилактике коррупционных правонарушений, или должностным лицам городской Думы города Нижнего Новгорода уведомления по форме, утвержденной Губернатором Нижегородской области, ежегодно не позднее 30 апреля года, следующего за отчетным».
1.2. Подпункт «в» пункта 3 исключить.
1.3. Абзац второй пункта 7 после слов «обеспечивают представление сведений» дополнить словами «и уведомлений».
2. Решение вступает в силу после его официального опубликования.
Глава города Нижнего Новгорода Ю.В. Шалабаев
Председатель городской Думы города Нижнего Новгорода О.В. Лавричев

ГОРОДСКАЯ ДУМА ГОРОДА НИЖНЕГО НОВГОРОДА
РЕШЕНИЕ от 26.04.2023 № 81
О внесении изменений в Порядок размещения сведений о доходах, об имуществе и обязательствах имущественного характера, сведений о расходах и об источниках получения средств, за счет которых совершены сделки, лиц, замещающих муниципальные должности, муниципальных служащих и членов их семей на официальных сайтах органов местного самоуправления муниципального образования городской округ город Нижний Новгород в информационно-телекоммуникационной сети «Интернет» и предоставления этих сведений средствам массовой информации для опубликования, размещения обобщенной информации об исполнении (ненадлежащем исполнении) депутатами городской Думы города Нижнего Новгорода обязанности представить сведения о доходах, расходах, об имуществе и обязательствах имущественного характера на официальном сайте городской Думы города Нижнего Новгорода в информационно-телекоммуникационной сети «Интернет», принятый решением городской Думы города Нижнего Новгорода от 23.05.2012 № 75

В соответствии с Законом Нижегородской области от 7 марта 2008 года № 20-З «О противодействии коррупции в Нижегородской области», Законом Нижегородской области от 3 апреля 2023 года № 35-З «О внесении изменений в Закон Нижегородской области «О противодействии коррупции в Нижегородской области», Уставом города Нижнего Новгорода

ГОРОДСКАЯ ДУМА РЕШИЛА:

1. Внести в Порядок размещения сведений о доходах, об имуществе и обязательствах имущественного характера, сведений о расходах и об источниках получения средств, за счет которых совершены сделки, лиц, замещающих муниципальные должности, муниципальных служащих и членов их семей на официальных сайтах органов местного самоуправления муниципального образования городской округ город Нижний Новгород в информационно-телекоммуникационной сети «Интернет» и предоставления этих сведений средствам массовой информации для опубликования, размещения обобщенной информации об исполнении (ненадлежащем исполнении) депутатами городской Думы города Нижнего Новгорода обязанности представить сведения о доходах, расходах, об имуществе и обязательствах имущественного характера на официальном сайте городской Думы города Нижнего Новгорода в информационно-телекоммуникационной сети «Интернет», принятый решением городской Думы города Нижнего Новгорода от 23.05.2012 № 75 (с изменениями, внесенными решениями городской Думы города Нижнего Новгорода от 26.09.2012 № 156, от 20.03.2013 № 48, от 20.11.2013 № 161, от 18.03.2015 № 59, от 24.05.2017 № 118, от 25.04.2018 № 97, от 24.03.2021 № 72, от 22.03.2023 № 51), следующие изменения:
1.1. В абзаце третьем пункта 1 слова «в порядке, установленном законом Нижегородской области» исключить.
1.2. Дополнить пунктом 2.1 следующего содержания:
«2.1. На официальном сайте городской Думы города Нижнего Новгорода размещается следующая информация об исполнении (ненадлежащем исполнении) депутатами городской Думы города Нижнего Новгорода обязанности представить сведения о доходах, расходах, об имуществе и обязательствах имущественного характера:
а) количество лиц, замещающих на 31 декабря года, предшествующего году представления сведений о доходах, расходах, об имуществе и обязательствах имущественного характера, должности депутатов городской Думы города Нижнего Новгорода, с указанием количества лиц, замещающих должности депутатов городской Думы города Нижнего Новгорода на постоянной основе;
б) количество лиц, замещающих должности депутатов городской Думы города Нижнего Новгорода, представивших сведения;
в) количество лиц, замещающих должности депутатов городской Думы города Нижнего Новгорода, представивших уведомления об отсутствии сделок, предусмотренных частью 1 статьи 3 Федерального закона от 3 декабря 2012 года № 230-ФЗ «О контроле за соответствием расходов лиц, замещающих государственные должности, и иных лиц их доходам»;
г) количество лиц, замещающих должности депутатов городской Думы города Нижнего Новгорода, не исполнивших обязанность представить сведения.
В размещаемой на официальном сайте городской Думы города Нижнего Новгорода информации об исполнении (ненадлежащем исполнении) депутатами городской Думы города Нижнего Новгорода запрещается указывать персональные данные, позволяющие идентифицировать депутата городской Думы города Нижнего Новгорода, и данные, позволяющие индивидуализировать имущество, принадлежащее депутату городской Думы города Нижнего Новгорода.».
1.3. Дополнить пунктом 4.1 следующего содержания:
«4.1. Обобщенная информация об исполнении (ненадлежащем исполнении) депутатами городской Думы города Нижнего Новгорода обязанности представить сведения о доходах, расходах, об имуществе и обязательствах имущественного характера размещается на официальном сайте городской Думы города Нижнего Новгорода в течение 14 рабочих дней со дня истечения срока, установленного Законом Нижегородской области от 7 марта 2008 года № 20-З «О противодействии коррупции в Нижегородской области» для подачи сведений о доходах, расходах, об имуществе и обязательствах имущественного характера лицами, замещающими муниципальные должности.».
1.4. Пункт 5 дополнить абзацем вторым следующего содержания:
«Размещение на официальном сайте городской Думы города Нижнего Новгорода обобщенной информации об исполнении (ненадлежащем исполнении) депутатами городской Думы города Нижнего Новгорода обязанности представить сведения о доходах, расходах, об имуществе и обязательствах имущественного характера, указанной в пункте 2.1 настоящего Порядка, обеспечивается подразделениями городской Думы города Нижнего Новгорода, осуществляющими функции по профилактике коррупционных правонарушений, или должностными лицами городской Думы города Нижнего Новгорода.».
2. Решение вступает в силу после его официального опубликования.
Глава города Нижнего Новгорода Ю.В. Шалабаев
Председатель городской Думы города Нижнего Новгорода О.В. Лавричев

ГОРОДСКАЯ ДУМА ГОРОДА НИЖНЕГО НОВГОРОДА
РЕШЕНИЕ от 26.04.2023 № 82
О внесении изменений в решение городской Думы города Нижнего Новгорода от 24.09.2014 № 128 «О Порядке подготовки и утверждения местных нормативов градостроительного проектирования города Нижнего Новгорода»

В соответствии со статьей 16 Федерального закона от 6 октября 2003 года № 131-ФЗ «Об общих принципах организации местного самоуправления в Российской Федерации», статьей 29.4 Градостроительного кодекса Российской Федерации, статьей 29 Устава города Нижнего Новгорода

ГОРОДСКАЯ ДУМА РЕШИЛА:

1. Внести в решение городской Думы города Нижнего Новгорода от 24.09.2014 № 128 «О Порядке подготовки и утверждения местных нормативов градостроительного проектирования города Нижнего Новгорода» (с изменениями, внесенными решениями городской Думы города Нижнего Новгорода от 20.09.2017 № 184, от 25.01.2023 № 6) следующие изменения:

1.1. Название изложить в следующей редакции:

«О Порядке подготовки, утверждения местных нормативов градостроительного проектирования городского округа город Нижний Новгород и внесения изменений в них».
1.2. Пункт 1 изложить в следующей редакции:
«1. Утвердить Порядок подготовки, утверждения местных нормативов градостроительного проектирования городского округа город Нижний Новгород и внесения изменений в них (прилагается).».
1.3. В пункте 2 после слов «градостроительного проектирования» слова «города Нижнего Новгорода» заменить словами «городского округа город Нижний Новгород».
2. Внести в Порядок подготовки и утверждения местных нормативов градостроительного проектирования города Нижнего Новгорода, утвержденный решением городской Думы города Нижнего Новгорода от 24.09.2014 № 128 (с изменениями, внесенными решением городской Думы города Нижнего Новгорода от 25.01.2023 № 6) (далее – Порядок), следующие изменения:

2.1. Название изложить в следующей редакции:

«Порядок подготовки, утверждения местных нормативов градостроительного проектирования городского округа город Нижний Новгород и внесения изменений в них».
2.2. Пункт 1.1 изложить в следующей редакции:
«1.1. Порядок подготовки, утверждения местных нормативов градостроительного проектирования городского округа город Нижний Новгород и внесения изменений в них разработан в соответствии со статьями 29.1-29.4 Градостроительного кодекса Российской Федерации, Федеральным законом от 5 мая 2014 года № 131-ФЗ «О внесении изменений в Градостроительный кодекс Российской Федерации», статьей 16 Федерального закона от 6 октября 2003 года № 131-ФЗ «Об общих принципах организации местного самоуправления в Российской Федерации», Уставом города Нижнего Новгорода и определяет состав и порядок подготовки, утверждения местных нормативов градостроительного проектирования городского округа город Нижний Новгород и внесения изменений в них (далее – местные нормативы).».
2.3. В пункте 1.3:
2.3.1. В абзаце первом слова «муниципального образования город Нижний Новгород» заменить словами «муниципального образования городской округ город Нижний Новгород (далее также – город Нижний Новгород)».
2.3.2. В абзаце втором слова «муниципального образования город Нижний Новгород;» заменить словами «муниципального образования городской округ город Нижний Новгород;».
2.3.3. В абзаце третьем слова «муниципального образования город Нижний Новгород» заменить словами «муниципального образования городской округ город Нижний Новгород;».
2.4. В пункте 3.3:
2.4.1. В подпункте 3.3.1 слова «муниципального образования город Нижний Новгород.» заменить словами «муниципального образования городской округ город Нижний Новгород.».
2.4.2. В подпункте 3.3.2 слова «муниципального образования город Нижний Новгород» заменить словами «муниципального образования городской округ город Нижний Новгород».
2.5. Дополнить Порядок новым разделом IV следующего содержания:
«**IV. Порядок внесения изменений в местные нормативы**
4.1. Подготовка и внесение изменений в местные нормативы осуществляется аналогично подготовке и утверждению местных нормативов в порядке, установленном разделом III настоящего Порядка.
4.2. Основаниями для рассмотрения вопроса о внесении изменений в местные нормативы являются:
4.2.1. Изменение социально-демографического состава и плотности населения территории муниципального образования городской округ город Нижний Новгород.
4.2.2. Утверждение или внесение изменений в стратегию социально-экономического развития муниципального образования городской округ город Нижний Новгород и плана мероприятий по ее реализации, влияющих на расчетные показатели местных нормативов.
4.2.3. Изменение региональных нормативов градостроительного проектирования, влияющие на расчетные показатели местных нормативов.
4.2.4. Поступление обращений заинтересованных лиц о внесении изменений в местные нормативы.
4.2.5. Вступление в силу федеральных нормативных правовых актов, нормативных правовых актов Нижегородской области, изменяющих требования к обеспечению безопасности жизни и здоровья людей, охране окружающей среды, надежности зданий и сооружений и иных требований, влияющих на установление минимальных расчетных показателей обеспечения благоприятных условий жизнедеятельности человека.
4.3. Администрация города Нижнего Новгорода рассматривает поступившие предложения от заинтересованных лиц о внесении изменений в местные нормативы в порядке, установленном правовым актом администрации города Нижнего Новгорода.».
2.6. Раздел IV считать разделом V.
3. Решение вступает в силу после его официального опубликования.
Глава города Нижнего Новгорода Ю.В. Шалабаев
Председатель городской Думы города Нижнего Новгорода О.В. Лавричев

ГОРОДСКАЯ ДУМА ГОРОДА НИЖНЕГО НОВГОРОДА
РЕШЕНИЕ от 26.04.2023 № 83
О внесении изменений в границы территориального общественного самоуправления Сормовского района, установленные постановлением городской Думы города Нижнего Новгорода от 22.12.1999 № 73 «Об установлении границ территориального общественного самоуправления»

В соответствии со статьей 27 Федерального закона от 6 октября 2003 года № 131-ФЗ «Об общих принципах организации местного самоуправления в Российской Федерации», статьей 19 Устава города Нижнего Новгорода, Положением о территориальном общественном самоуправлении в муниципальном образовании городской округ город Нижний Новгород, утвержденным постановлением городской Думы города Нижнего Новгорода от 24.05.2006 № 41, и на основании предложений конференций жителей территориального общественного самоуправления поселков Новый и Кооперативный и территориального общественного самоуправления микрорайона по улицам Коминтерна-Свободы и поселка Володарский

ГОРОДСКАЯ ДУМА РЕШИЛА:

1. Внести в границы территориального общественного самоуправления Сормовского района, установленные постановлением городской Думы города Нижнего Новгорода от 22.12.1999 № 73 «Об установлении границ территориального общественного самоуправления» (с изменениями, внесенными постановлениями городской Думы города Нижнего Новгорода от 28.11.2001 № 63, от 16.04.2008 № 69, от 28.05.2008 № 97, от 28.01.2009 № 5, от 18.02.2009 № 23, от 22.04.2009 № 44, от 21.04.2010 № 47, решениями городской Думы города Нижнего Новгорода от 25.05.2011 № 71, от 23.05.2012 № 57, от 20.02.2013 № 14, от 15.04.2015 № 101, от 27.05.2015 № 133, от 21.09.2016 № 178, от 25.01.2017 № 11, от

27.03.2019 № 58, от 27.11.2019 № 202), следующие изменения:
1.1. Раздел «Территориальное общественное самоуправление поселков Новый и Кооперативный» изложить в следующей редакции:
«Территориальное общественное самоуправление поселков Новый и Кооперативный
Число жителей – 11721 чел.
Улицы: 2-я Стройка, 8 Марта, Беломорская, Болотная, Гудронная, Достоевского, Командина, Коммуны, Коновалова, Коперника, Кузьмина, Культуры – дома № 111, 112, 113, Лесорубная, Лобачевского, Магнитная, Островского, Рафбаковская, Сидорова, Торфяная, Травяная, Ударная, Федосеенко, Циолковского.
Поселки: Беляковский, Торфосклад.».
1.2. Раздел «Территориальное общественное самоуправление микрорайона по улицам Коминтерна-Свободы и поселка Володарский» изложить в следующей редакции:
«Территориальное общественное самоуправление микрорайона по улицам Коминтерна-Свободы и поселка Володарский
Число жителей – 15692 человек.
Площадь: Славы.
Проспект: Союзный.
Улицы: Баррикад, Батарейная, Беговая, Бугристая, Вахтангова, Верхоянская, Восстания, Вузовская, Замкнутая, Кунгурская, Коминтерна – с дома № 169 по дом № 223 (нечетные), с дома № 250 по дом № 346; Ногина, Осетинская, Радищева, Песочная, Рубинчика, Свободы, Силикатная, Скосырева, Старая канава, Сутырина, Фрезерная, Фурманова, Холмистая, Чайковского.
Переулки: Армейский, Котельный, Пензенский, Погрузной, Собиновский, Сочинский, Союзный, Сталелитейный, Шхунный, Черкасский.».
2. Решение вступает в силу после его официального опубликования.
Глава города Нижнего Новгорода Ю.В. Шалабаев
Председатель городской Думы города Нижнего Новгорода О.В. Лавричев

АДМИНИСТРАЦИЯ ГОРОДА НИЖНЕГО НОВГОРОДА
ПОСТАНОВЛЕНИЕ от 02.05.2023 № 2674
Об изъятии земельного участка и изъятии помещений в многоквартирном доме № 18 литера А по улице Циолковского

На основании статьи 32 Жилищного кодекса Российской Федерации, главы VII.1 Земельного кодекса Российской Федерации, статьи 279 Гражданского кодекса Российской Федерации, постановления администрации города Нижнего Новгорода от 03.04.2019 № 973 «О признании многоквартирного дома № 18 литера А по улице Циолковского аварийным и подлежащим сносу» администрация города Нижнего Новгорода **постановляет**:
1. Изъять для муниципальных нужд земельный участок с кадастровым номером 52:18:0010046:13, занимаемый многоквартирным домом 18 литера А по улице Циолковского города Нижнего Новгорода, находящийся в общей долевой собственности собственников помещений в многоквартирном доме 18 литера А по улице Циолковского в городе Нижнем Новгороде.
2. Изъять для муниципальных нужд объекты недвижимости, расположенные в многоквартирном доме 18 литера А по улице Циолковского города Нижнего Новгорода, указанные в приложении к настоящему постановлению.
3. Администрации Сормовского района города Нижнего Новгорода (Горбунова С.А.):
3.1. Направить копию настоящего постановления правообладателям изымаемой недвижимости, указанной в пункте 1 и приложении к настоящему постановлению, в порядке, установленном пунктом 3 части 10 статьи 56.6 Земельного кодекса Российской Федерации, в течение 10 дней со дня издания настоящего постановления.
3.2. Подготовить проект соглашения об изъятии недвижимости для муниципальных нужд с каждым правообладателем изымаемой недвижимости, указанной в пункте 1 и приложении к настоящему постановлению, в течение 5 дней со дня поступления из департамента строительства и капитального ремонта администрации города Нижнего Новгорода отчетов об оценке рыночной стоимости, предусмотренных пунктом 2 части 4 статьи 56.10 Земельного кодекса Российской Федерации, и направить указанные проекты соглашений на согласование в департамент строительства и капитального ремонта администрации города Нижнего Новгорода.
3.3. От имени администрации города Нижнего Новгорода по доверенности подписать проекты соглашений, указанные в подпункте 3.2 настоящего постановления, после их согласования с департаментом строительства и капитального ремонта администрации города Нижнего Новгорода.
3.4. Направить правообладателям изымаемой недвижимости, указанным в пункте 1 и приложении к настоящему постановлению, подписанные проекты соглашений в порядке, установленном частями 3, 4 статьи 56.10 Земельного кодекса Российской Федерации, в срок не позднее 60 дней с даты определения размера возмещения за изымаемую недвижимость (с даты составления отчетов об оценке рыночной стоимости, предусмотренных пунктом 2 частью 4 статьи 56.10 Земельного кодекса Российской Федерации).
3.5. Обеспечить государственную регистрацию права муниципальной собственности на изъятые объекты недвижимости, указанные в приложении к настоящему постановлению.
3.6. После государственной регистрации права муниципальной собственности на изъятые объекты недвижимости, указанные в приложении к настоящему постановлению, направить в комитет по управлению городским имуществом и земельными ресурсами администрации города Нижнего Новгорода документы, подтверждающие проведенную государственную регистрацию права муниципальной собственности, для внесения изменений в реестр муниципального имущества.
4. Комитету по управлению городским имуществом и земельными ресурсами администрации города Нижнего Новгорода (Помпаева С.Н.):
4.1. Направить копию настоящего постановления в Управление Федеральной службы государственной регистрации, кадастра и картографии по Нижегородской области в течение 10 дней со дня его издания.
4.2. Обеспечить государственную регистрацию права муниципальной собственности на изъятый земельный участок, указанный в пункте 1 настоящего постановления.
4.3. Внести соответствующие изменения в реестр муниципального имущества.
5. Департаменту строительства и капитального ремонта администрации города Нижнего Новгорода (Гор И.В.):
5.1. Организовать работу по оценке рыночной стоимости изымаемых для муниципальных нужд объектов недвижимого имущества, указанных в пункте 1 и приложении к настоящему постановлению, и размера убытков, причиняемых изъятием.
5.2. Направить отчеты об оценке рыночной стоимости, предусмотренные пунктом 2 части 4 статьи 56.10 Земельного кодекса Российской Федерации, в администрацию Сормовского района города Нижнего Новгорода в течение 3 дней со дня подписания акта оказанных услуг по оценке.
5.3. Обеспечить согласование проектов соглашений, указанных в подпункте 3.2 настоящего постановления, в течение 5 дней со дня их поступления.
6. Управлению информационной политики администрации города Нижнего Новгорода обеспечить опубликование настоящего постановления (за исключением приложения к нему) в официальном печатном средстве массовой информации – газете «День города. Нижний Новгород».
7. Департаменту цифровой трансформации администрации города Нижнего Новгорода (Фатхуллин М.У.) обеспечить размещение настоящего постановления (за исключением приложения к нему) в разделе «Изъятие земельных участков и объектов недвижимости, расположенных на них» официального сайта администрации города Нижнего Новгорода в информационно – телекоммуникационной сети «Интернет» в течение 10 дней со дня его издания.
8. Юридическому департаменту администрации города Нижнего Новгорода (Витушкина Т.А.) обеспечить размещение настоящего постановления (за исключением приложения к нему) на официальном сайте администрации города Нижнего Новгорода в информационно – телекоммуникационной сети «Интернет».
9. Контроль за исполнением постановления возложить на первого заместителя главы администрации города Нижнего Новгорода Сивохина Д.Г.
Глава города Ю.В.Шалабаев

АДМИНИСТРАЦИЯ ГОРОДА НИЖНЕГО НОВГОРОДА
ПОСТАНОВЛЕНИЕ от 03.05.2023 № 2711
Об установлении на территории города Нижнего Новгорода дополнительных требований пожарной безопасности

В соответствии с Федеральным законом от 21 декабря 1994 года № 69-ФЗ «О пожарной безопасности», Законом Нижегородской области от 26 октября 1995 года № 16-З «О пожарной безопасности», постановлением Правительства Нижегородской области от 17.04.2023 № 317 «Об установлении на территории Нижегородской области особого противопожарного режима», постановлением администрации города Нижнего Новгорода от 30.03.2022 № 1295 «Об утверждении Положения об особом противопожарном режиме на территории города Нижнего Новгорода и отмене постановления администрации города Нижнего Новгорода от 27.01.2010 № 366», протоколом заседания комиссии по предупреждению и ликвидации чрезвычайных ситуаций и обеспечению пожарной безопасности города Нижнего Новгорода от 07.04.2023 № 11, в связи с повышением пожарной опасности и значительным увеличением количества ландшафтных пожаров на территории города Нижнего Новгорода администрация города Нижнего Новгорода **постановляет:**
1. Администрациям районов города Нижнего Новгорода:
организовать неукоснительное выполнение правовых актов администрации города Нижнего Новгорода и Правительства Нижегородской области, регулирующих отношения в области обеспечения пожарной безопасности объектов и населенных пунктов, а также в области охраны лесов и торфяников от пожаров;
организовать проведение мероприятий по созданию (обновлению) вокруг населенных пунктов противопожарных минерализованных полос до сплошного минерального слоя почвы в целях исключения возможного перехода природных пожаров на территорию города;
с 16.04.2023 организовать патрулирование территории города, мест массового отдыха населения, СНТ силами сформированных мобильных групп с первичными средствами пожаротушения;
с 16.04.2023 организовать круглосуточное дежурство в администрациях районов с ежедневным докладом к 9:00 в ЕДДС города о складывающейся оперативной обстановке. Информацию о лесных пожарах направлять немедленно;
информировать население о введении особого противопожарного режима и связанных с этим ограничениях, организовать проведение противопожарной пропаганды;
принимать меры по оперативному оповещению населения о классе пожарной опасности в лесах и введении запрета на посещение лесов.
2. Администрации Московского района города Нижнего Новгорода (Кропотин В.А.) выставить временные пожарные посты в п. Березовая Пойма при наступлении IV или V класса пожарной опасности в лесах.
3. МКУ «Нижегородское городское лесничество» (Кукушкин В.В.):
перевести дежурную службу МКУ «Нижегородлес» в режим круглосуточного дежурства;
обеспечить при наступлении IV–V класса пожарной опасности в лесах по условиям погоды закрытие шлагбаумами въездов, ведущих в леса, организацию подвижных постов, оборудование мест отдыха и курения;
создать мобильные группы для патрулирования наиболее опасных в пожарном отношении лесных участков, обеспечить их средствами связи.
4. Рекомендовать руководителям организаций всех форм собственности, в том числе руководителям СНТ, ТСЖ, старостам населенных пунктов:
провести уборку территории, прилегающей к жилым домам и хозяйственным постройкам, от горючих отходов и мусора с привлечением жильцов жилых домов;
проводить ежедневный вывоз бытовых отходов и уборку мусора на контейнерных площадках;
принимать неотложные меры по организации ликвидации возгораний мусора и сухой травы на подведомственной территории с привлечением населения и работников подведомственных организаций;
установить у жилых строений емкости (бочки) с водой;
выполнить в полном объеме мероприятия, исключающие возможность перехода огня от горения сухой травы на здания и сооружения (опашка территорий, устройство минерализованных полос);
проводить с работниками и населением разъяснительную работу о мерах пожарной безопасности и действиях в случае возникновения пожара;
проводить разъяснительную работу среди работников организаций, членов садоводческих, огороднических и дачных некоммерческих объединений по выполнению требований пожарной безопасности, категорическому запрещению разведения открытых очагов огня;
проверить состояние противопожарных водоемов, подъездов к ним, обеспечить хранение дополнительных запасов воды для целей пожаротушения; обеспечить подведомственные объекты и территорию первичными средствами пожаротушения;
предоставлять информацию о состоянии источников наружного противопожарного водоснабжения в 1 пожарно-спасательный отряд ФПС ГПС Главного управления МЧС России по Нижегородской области.
5. На период действия особого противопожарного режима в Нижегородской области на территории города Нижнего Новгорода установлены следующие ограничения:
запрет на посещение гражданами лесов при наступлении IV–V класса пожарной опасности в лесах по условиям погоды, кроме случаев, предусмотренных служебным заданием, связанным с проездом по автомобильным дорогам общего пользования и проездом в оздоровительные учреждения, с соблюдением правил пожарной безопасности в лесах;
запрет на проведение сельскохозяйственных палов, разведение костров, сжигание твердых бытовых отходов, мусора на землях лесного фонда, населенных пунктов и прилегающих территориях, выжигание травы, в том числе на земельных участках, непосредственно примыкающих к лесам, к землям сельскохозяйственного назначения, к защитным и озеленительным лесным насаждениям, а также на проведение иных пожароопасных работ;
запрет на использование сооружений для приготовления пищи на углях на землях лесного фонда и прилегающих территориях, а также на земельных участках, примыкающих к землям сельскохозяйственного назначения;
обязательность патрулирования территории районов города и городских лесов силами мобильных оперативных групп из числа работников администраций районов, органов внутренних дел, государственной противопожарной службы, лесничеств, местного населения с первичными средствами пожаротушения.
6. Управлению информационной политики администрации города Нижнего Новгорода обеспечить опубликование настоящего постановления в официальном печатном средстве массовой информации газете «День города. Нижний Новгород» и информирование населения о введении особого противопожарного режима, проведение разъяснительной работы о мерах пожарной безопасности и действиях в случае возникновения пожара.
7. Юридическому департаменту администрации города Нижнего Новгорода (Витушкина Т.А.) обеспечить размещение настоящего постановления на официальном сайте администрации города Нижнего Новгорода в информационно – телекоммуникационной сети «Интернет».
8. Контроль за исполнением постановления возложить на первого заместителя главы администрации города Нижнего Новгорода Сивохина Д.Г.
Глава города Ю.В.Шалабаев

АДМИНИСТРАЦИЯ ГОРОДА НИЖНЕГО НОВГОРОДА
ПОСТАНОВЛЕНИЕ от 26.04.2023 № 2609
О внесении изменений в постановление администрации города Нижнего Новгорода от 09.06.2016 № 1635

В соответствии со статьей 52 Устава города Нижнего Новгорода администрация города Нижнего Новгорода **постановляет**:
1. Внести в постановление администрации города Нижнего Новгорода от 09.06.2016 № 1635 «О создании штаба народных дружин по охране общественного порядка Приокского района города Нижнего Новгорода» следующие изменения:
1.1. Вывести из состава штаба народных дружин по охране общественного порядка Приокского района города Нижнего Новгорода (далее – состав Штаба) Тихову Елену Сергеевну.
1.2. Ввести в состав Штаба Райхенборн Елену Сергеевну, начальника отдела культуры, спорта и молодежной политики администрации Приокского района города Нижнего Новгорода, заместителя руководителя Штаба.
1.3. Изложить должность Назарычева Алексея Германовича в следующей редакции:
«заместитель начальника отдела полиции № 6 Управления МВД России по городу Нижнему Новгороду, член Штаба (по согласованию)».
2. Управлению информационной политики администрации города Нижнего Новгорода обеспечить опубликование настоящего постановления в официальном печатном средстве массовой информации – газете «День города. Нижний Новгород».
3. Юридическому департаменту администрации города Нижнего Новгорода (Витушкина Т.А.) обеспечить размещение постановления на официальном сайте администрации города Нижнего Новгорода в информационно – телекоммуникационной сети «Интернет».
4. Контроль за исполнением постановления возложить на заместителя главы администрации города Нижнего Новгорода Кондыреву И.А.
Глава города Ю.В.Шалабаев

АДМИНИСТРАЦИЯ ГОРОДА НИЖНЕГО НОВГОРОДА
ПОСТАНОВЛЕНИЕ от 27.04.2023 № 2639
О внесении изменений в постановление администрации города Нижнего Новгорода от 31.10.2008 № 5205

В соответствии с Федеральным законом от 06.10.2003 № 131-ФЗ «Об общих принципах организации местного самоуправления в Российской Федерации», Трудовым кодексом Российской Федерации от 30.12.2001 № 197-ФЗ, статьями 43 и 52 Устава города Нижнего Новгорода администрация города Нижнего Новгорода **постановляет**:
1. Внести в постановление администрации города Нижнего Новгорода от 31.10.2008 № 5205 «Об утверждении Положения об оплате труда работников муниципальных, автономных, бюджетных и казенных учреждений культуры города Нижнего Новгорода» (далее – Постановление) следующие изменения:
1.1. Изложить преамбулу Постановления в следующей редакции:
«В соответствии с Трудовым кодексом Российской Федерации, Законом Нижегородской области от 02.07.2014 № 88-З «Об оплате труда работников государственных бюджетных, автономных и казенных учреждений Нижегородской области», постановлением Правительства Нижегородской области от 23.07.2008 № 296 «Об отраслевой системе оплаты труда работников государственных бюджетных, автономных и казенных учреждений Нижегородской области», на основании постановления исполняющего обязанности главы администрации города Нижнего Новгорода от 14.11.2008 № 4744 «О введении новых систем оплаты труда работников муниципальных бюджетных учреждений города Нижнего Новгорода», постановления исполняющего обязанности главы администрации города Нижнего Новгорода от 14.10.2008 № 4745 «Об утверждении Порядка исчисления размера средней заработной платы для определения размера должностного оклада руководителя муниципального бюджетного учреждения города Нижнего Новгорода», постановления исполняющего обязанности главы администрации города Нижнего Новгорода от 14.10.2008 № 4743 «О минимальных размерах окладов (минимальных размерах должностных окладов) по профессиональным квалификационным группам общеотраслевых должностей руководителей, специалистов и служащих, минимальных размерах ставок заработной платы по профессиональным квалификационным группам общеотраслевых профессий рабочих муниципальных учреждений города Нижнего Новгорода».
2. Внести изменения в приложение № 2 к Положению об оплате труда работников муниципальных автономных, бюджетных и казенных учреждений культуры города Нижнего Новгорода, изложив пункт 4 в следующей редакции:
«4. Выплаты отдельным категориям работников за работу в особых условиях труда

№ п/п	Перечень оснований	Размер выплат в процентах от минимального оклада по должности (ставке)
1.	При рабочем дне с разделением смены на две части с перерывом в работе свыше двух часов	до 30
2.	Специалистам муниципальных учреждений культуры, расположенных в сельской местности. Перечень должностей специалистов для установления надбавок за работу в сельской местности определяется по приказам Минздравсоцразвития России от 31.08.2007 № 570 и от 29.05.2008 № 247н	25

».
3. Внести изменения в приложение № 3 к Положению об оплате труда работников муниципальных автономных, бюджетных и казенных учреждений культуры города Нижнего Новгорода:
3.1. Изложить пункт 8.5.3 в следующей редакции:
«8.5.3. Надбавка за наличие филиалов, обособленных структурных подразделений устанавливается в размере:

№ п/п	Вид стимулирующей надбавки	Процент от должностного оклада
1.	при наличии 1 или 2 филиалов, обособленных структурных подразделений	10%
2.	при наличии от 3 до 8 филиалов, обособленных структурных подразделений	15%
3.	при наличии свыше 8 филиалов, обособленных структурных подразделений	20%

Надбавка за наличие филиалов, обособленных структурных подразделений устанавливается к должностному окладу руководителя учреждения.».
3.2. Изложить пункт 8.6.2 в следующей редакции:
«8.6.2. Надбавка за наличие филиалов устанавливается к должностному окладу руководителя учреждения в размере:

№ п/п	Вид стимулирующей надбавки	Процент от должностного оклада
1.	при наличии в учреждении 1 филиала	15%
2.	при наличии в учреждении 2 и более филиалов	30%

За каждый филиал, расположенный в сельской местности, к вышеуказанным надбавкам дополнительно выплачивается 5% от должностного оклада.».
3.3. Изложить пункт 8.7.5 в следующей редакции:
«8.7.5. Надбавка за наличие артистов, имеющих государственные звания, устанавливается к должностному окладу руководителя учреждения в следующих размерах:

№ п/п	Вид стимулирующей надбавки	Процент от должностного оклада
1.	менее 2% численности артистического персонала	не устанавливается
2.	2% – 6% численности артистического персонала	15%
3.	Более 6 % – 10% численности артистического персонала	20%
4.	более 10 % численности артистического персонала	25%

».
3.4. Изложить пункт 8.8 в следующей редакции:
«8.8. Выплаты стимулирующего характера руководителям муниципальных учреждений, осуществляющих культурно-досуговую деятельность, включают в себя:
надбавку за выполнение муниципального задания;
надбавку за участие в международных, всероссийских, региональных, городских проектах и (или) грантовых конкурсах;
надбавку за отсутствие замечаний, предписаний проверяющих органов по результатам проверки деятельности учреждения;
надбавку за долю средств от приносящей доход деятельности, направленных на развитие учреждения;
надбавку за создание условий безопасности пребывания детей;
надбавку за наличие разветвленной сети объектов;
надбавку за наличие филиалов.».
3.5. Изложить пункт 8.8.11 в следующей редакции:
«8.8.11. Надбавка за наличие филиалов устанавливается к должностному окладу руководителя учреждения в размере:

№ п/п	Вид стимулирующей надбавки	Процент от должностного оклада
1.	при наличии в учреждении 1 и более филиалов	5%

За каждый филиал, расположенный в сельской местности, к вышеуказанным надбавкам дополнительно выплачивается 5% от должностного оклада.».
4. Внести изменения в приложение № 5 к Положению об оплате труда работников муниципальных автономных, бюджетных и казенных учреждений культуры города Нижнего Новгорода, изложив пункт 1 в следующей редакции:
«
1. Критерии оценки эффективности работы руководителя учреждения

№ п/п	Критерии оценки деятельности руководителя	Форма отчетности о выполнении показателя	Оценка показателя в баллах (максимально возможное)	Периодичность отчетности
1.	Выполнение целевых показателей эффективности деятельности учреждения, в т.ч.:	Отчет руководителя	50	квартальная
1.1.	Библиотеки			
	количество документов, выданных из фондов библиотеки (в т.ч. удаленным пользователям)		20	
	количество посещений (в т.ч. обращений в библиотеку удаленных пользователей)		15	
	количество проведенных культурно-досуговых, информационно-просветительских мероприятий		10	
	доля положительных отзывов от общего количества отзывов		5	
1.2.	Музеи			
	количество проведенных экскурсий		20	
	количество посетителей экспозиций и выставок в музее		15	
	количество проведенных культурно-досуговых, информационно-просветительских мероприятий		10	
	доля положительных отзывов от общего количества отзывов		5	
1.3.	Театрально-зрелищные и концертные организации			
	количество публичных показов спектаклей (концертных программ, произведений)		20	
	количество зрителей		15	
	количество новых и капитально возобновленных спектаклей (программ, произведений)		10	
	доля положительных отзывов от общего количества отзывов		5	
1.4.	Учреждения клубного типа			
	количество клубных формирований		10	
	количество участников клубных формирований		10	
	количество культурно-досуговых мероприятий		15	
	количество участников культурно-досуговых мероприятий		10	
	доля положительных отзывов от общего количества отзывов		5	
2.	Выполнение плановых показателей по платным услугам за отчетный период нарастающим итогом с начала года	Бухгалтерская отчетность	10	квартальная
3.	Выполнение поручений и указаний учредителя, а также соблюдение сроков и порядка предоставления статистической отчетности	Отчет руководителя, служебные записки работников департамента	15	квартальная
4.	Отсутствие в отчетном периоде просроченной кредиторской задолженности и задолженности по налогам и сборам	Отчет руководителя	5	квартальная
5.	Своевременное размещение информации об учреждении на официальном сайте государственных (муниципальных) услуг	Отчет руководителя	10	квартальная
6.	Выполнение показателей эффективности федеральной программы «Пушкинская карта»	Отчет руководителя	10	квартальная
	Общее число баллов		100	

».
5. Управлению информационной политики администрации города Нижнего Новгорода обеспечить опубликование настоящего постановления в официальном печатном средстве массовой информации администрации города Нижнего Новгорода – газете «День города. Нижний Новгород».
6. Юридическому департаменту администрации города Нижнего Новгорода (Витушкина Т.А.) обеспечить размещение настоящего постановления на официальном сайте администрации города Нижнего Новгорода в информационно – телекоммуникационной сети «Интернет».
7. Контроль за исполнением настоящего постановления возложить на заместителя главы администрации города Нижнего Новгорода Стрельцова Л.Н.
Глава города Ю.В.Шалабаев

АДМИНИСТРАЦИЯ ГОРОДА НИЖНЕГО НОВГОРОДА
ПОСТАНОВЛЕНИЕ от 27.04.2023 № 2645
О внесении изменений в постановление администрации города Нижнего Новгорода от 29.04.2022 № 1903

На основании статей 43, 52 Устава города Нижнего Новгорода администрация города Нижнего Новгорода **постановляет**:
1. Внести в состав межведомственной рабочей группы по вопросам обеспечения детей-сирот, детей, оставшихся без попечения родителей, и лиц из числа детей-сирот и детей, оставшихся без попечения родителей, жилыми помещениями в городе Нижнем Новгороде (далее – рабочая группа), утвержденной постановлением администрации города Нижнего Новгорода от 29.04.2022 № 1903 «Об утверждении межведомственной рабочей группы по вопросам обеспечения детей-сирот, детей, оставшихся без попечения родителей, и лиц из числа детей-сирот и детей, оставшихся без попечения родителей, жилыми помещениями в городе Нижнем Новгороде», следующие изменения:
1.1. Вывести из состава рабочей группы Крутова С.Ю.
1.2. Ввести в состав рабочей группы Рыболовлева Алексея Александровича, заместителя главы администрации, главу администрации Нижегородского района города Нижнего Новгорода.
2. Управлению информационной политики администрации города Нижнего Новгорода обеспечить опубликование настоящего постановления в официальном печатном средстве массовой информации – газете «День города. Нижний Новгород».
3. Юридическому департаменту администрации города Нижнего Новгорода (Витушкина Т.А.) обеспечить размещение настоящего постановления на официальном сайте администрации города Нижнего Новгорода в информационно – телекоммуникационной сети «Интернет».
4. Контроль за исполнением постановления возложить на заместителя главы администрации города Нижнего Новгорода Стрельцова Л.Н.
Глава города Ю.В.Шалабаев

АДМИНИСТРАЦИЯ ГОРОДА НИЖНЕГО НОВГОРОДА
ПОСТАНОВЛЕНИЕ от 28.04.2023 № 2649
Об определении порядка разработки и утверждения графика (расписания) транспортного обслуживания населения метрополитеном города Нижнего Новгорода

В соответствии с подпунктом 2 пункта 3 постановления Законодательного Собрания Нижегородской области от 15.12.2022 № 511-VII «О результатах мониторинга правоприменения Закона Нижегородской области «Об отдельных вопросах организации транспортного обслуживания населения внеуличным транспортом в Нижегородской области», статьей 43 Устава города Нижнего Новгорода администрация города Нижнего Новгорода **постановляет:**
1. Утвердить порядок разработки и утверждения графика (расписания) транспортного обслуживания населения метрополитеном города Нижнего Новгорода (далее – Порядок).
2. Распространить действие Порядка на правоотношения, возникшие с 1 марта 2023 года.
3. Управлению информационной политики администрации города Нижнего Новгорода обеспечить размещение настоящего постановления в официальном печатном средстве массовой информации – газете «День города. Нижний Новгород».
4. Юридическому департаменту администрации города Нижнего Новгорода (Витушкина Т.А.) обеспечить размещение настоящего постановления на официальном сайте администрации города Нижнего Новгорода в информационно – телекоммуникационной сети «Интернет».
5. Контроль за исполнением постановления возложить на первого заместителя главы администрации города Нижнего Новгорода Сивохина Д.Г.
Глава города Ю.В.Шалабаев

УТВЕРЖДЕНО
постановлением администрации города
от 28.04.2023 № 2649

Порядок
разработки и утверждения графика (расписания) транспортного обслуживания населения метрополитеном города Нижнего Новгорода

1. Общие положения

1.1. Порядок разработки и утверждения графика (расписания) транспортного обслуживания населения метрополитеном города Нижнего Новгорода (далее – Порядок) регулирует вопросы, связанные с организацией движения поездов на метрополитене, соблюдение установленной продолжительности непрерывной работы локомотивных бригад, выполнение плана перевозок пассажиров на метрополитене города Нижнего Новгорода.
1.2. Проект графика (расписания) транспортного обслуживания населения метрополитеном разрабатывается владельцем объектов транспортной инфраструктуры метрополитена – МП «Нижегородское метро».
1.3. Утверждение графика (расписания) транспортного обслуживания населения метрополитеном осуществляется приказом директора департамента транспорта и дорожного хозяйства администрации города Нижнего Новгорода (далее – ДТДХ) (Житников А.О.).
1.4. Инициатором изменения графика (расписания) вправе выступать как МП «Нижегородское метро», так и ДТДХ.
1.5. График (расписание) транспортного обслуживания населения метрополитеном подлежит размещению в официальном печатном средстве массовой информации – газете «День города. Нижний Новгород», а также на официальном сайте администрации города Нижнего Новгорода в информационно-телекоммуникационной сети «Интернет».
1.6. В случае возникновения чрезвычайной ситуации МП «Нижегородское метро» вправе изменить график (расписание) метрополитена на срок до 30 календарных дней со дня возникновения чрезвычайной ситуации. При этом МП «Нижегородское метро» в течение 1 рабочего дня, со дня возникновения чрезвычайной ситуации, обязан уведомить о таком решении ДТДХ.
ДТДХ в течении 1 рабочего дня со дня получения информации от МП «Нижегородское метро» обеспечивает:
утверждение приказом директора ДТДХ графика (расписания) транспортного обслуживания населения метрополитеном;
размещение приказа директора ДТДХ в официальном печатном средстве массовой информации – газете «День города. Нижний Новгород», а также на официальном сайте администрации города Нижнего Новгорода в информационно-телекоммуникационной сети «Интернет».

2. Основания для утверждения графика (расписания) транспортного обслуживания населения метрополитеном города Нижнего Новгорода

Основаниями для утверждения графика (расписания) транспортного обслуживания населения метрополитеном города Нижнего Новгорода могут являться: сдача в эксплуатацию новых станции(-ий) метрополитена, образующей(-их) новую линию метрополитена; изменение начальной, промежуточной и (или) конечной станции метрополитена на маршруте регулярных перевозок в связи со строительством и вводом в эксплуатацию новой (-ых) станции(-ий) либо закрытием действующей(-их) станции(-ий) метрополитена; проведение реконструкции станции (-ий) метрополитена, при которых невозможно обеспечить перевозку пассажиров и провоз ручной клади по маршруту регулярных перевозок; наивыгоднейшее использование подвижного состава при экономном расходовании электроэнергии; безопасность движения поездов; улучшение транспортного обслуживания населения.

3. Подача заявления об утверждении графика (расписания) транспортного обслуживания населения метрополитеном

В случае утверждения графика (расписания) транспортного обслуживания метрополитеном МП «Нижегородское метро» обращается в ДТДХ с заявлением.
В заявлении указываются следующие сведения:
наименование маршрута перевозок, с указанием наименований начальных и конечных станций маршрута, промежуточных станций метрополитена (при введении новых станций);
планируемый интервал движения поездов;
протяженность маршрута регулярных перевозок (при введении новых станций);

максимальное количество подвижного состава метрополитена.

4. Рассмотрение заявления об утверждении графика (расписания) транспортного обслуживания населения метрополитеном

ДТДХ:
регистрирует заявление не позднее рабочего дня, следующего за днем поступления заявления. Регистрация заявления осуществляется по факту поступления, без рассмотрения его содержания;
рассматривает заявление и в течении 3 рабочих дней, со дня регистрации, принимает решение о соответствии/несоответствии заявления требованиям пункта 3 настоящего Порядка;
направляет в адрес МП «Нижегородское метро» письмо об отказе в принятии заявления, с обоснованием причин такого отказа, в случае несоответствия заявления требованиям пункта 3 Порядка. Срок направления письма составляет не более 3 рабочих дней со дня регистрации заявления. При этом поступившее заявление подлежит возврату. Возврат заявления не препятствует повторному обращению с заявлением;
принимает документы в работу, в случае соответствия заявления пункту 3 Порядка, для принятия решения об утверждении/об отказе в утверждении графика (расписания) транспортного обслуживания метрополитеном. При этом срок рассмотрения документов составляет не более 30 календарных дней со дня регистрации заявления;
направляет письмо в адрес МП «Нижегородское метро» об отказе в утверждении графика (расписания) транспортного обслуживания населения метрополитеном, с обоснованием причин такого отказа, в случае несоответствия документов требованиям пункта 2 Порядка и при наличии оснований, поименованных в пункте 5 Порядка. Срок направления письма составляет не более 4 рабочих дней, со дня регистрации заявления;
утверждает график (расписание) приказом директора ДТДХ в течение 30 календарных дней, при отсутствии оснований для отказа в утверждении графика (расписания) транспортного обслуживания населения метрополитеном.

5. Основания для отказа в утверждении графика (расписания) транспортного обслуживания населения метрополитеном

5.1. Основаниями для отказа в утверждении графика (расписания) транспортного обслуживания населения метрополитеном являются:
5.1.1. Указание в заявлении утверждении графика (расписания) транспортного обслуживания метрополитеном недостоверных сведений.
5.1.2. Несоответствие прилагаемых документов сведениям, указанным в заявлении об утверждении графика (расписания) транспортного обслуживания населения метрополитеном.
5.1.3. Отсутствие необходимого количества подвижного состава, пригодного для эксплуатации, соответствующего планируемому интервалу прибытия, указанному в заявлении (в случае открытия нового маршрута регулярных перевозок).

6. Разработка проекта графика (расписания) транспортного обслуживания населения метрополитеном

6.1. Проект графика (расписания) транспортного обслуживания населения метрополитеном разрабатывается МП «Нижегородское метро».
6.2. Проект графика (расписания) транспортного обслуживания населения метрополитеном составляется с учетом:
безопасности движения поездов;
выполнения плана перевозок пассажиров;
согласованности работы станций и прилегающих участков, а также наилучшее использование их пропускной способности;
соблюдение установленной продолжительности непрерывной работы локомотивных бригад.
6.3. Исходные данные для составления графика (расписания) транспортного обслуживания населения метрополитеном:
заданные размеры движения;
перегонное время следования поездов;
нормы времени стоянок поездов на станциях, необходимых для посадки и высадки пассажиров;
время, требующееся на оборот составов на конечных или промежуточных станциях;
технические особенности станций (прием, отправление поездов и маневры);
необходимое количество составов для осуществления заданных размеров движения;
времени движения поездов по линии метрополитена;
график оборота подвижного состава.
6.4. Проект графика (расписания) транспортного обслуживания населения метрополитеном отображается в табличной форме (свободной) с указанием: наименования периода действия (рабочие/выходные дни и др.), линии метрополитена, времени отправления первых и последних поездов с начальной/конечной станции метрополитена, интервала движения по часам суток.

АДМИНИСТРАЦИЯ ГОРОДА НИЖНЕГО НОВГОРОДА
ПОСТАНОВЛЕНИЕ от 28.04.2023 № 2650
О внесении изменений в постановление администрации города Нижнего Новгорода от 20.12.2011 № 5337

В соответствии с Законом Нижегородской области от 04.08.2011 № 91-З «Об административных комиссиях в Нижегородской области и о наделении органов местного самоуправления муниципальных районов, муниципальных округов, городских округов Нижегородской области отдельными государственными полномочиями в области законодательства об административных правонарушениях», Кодексом Нижегородской области об административных правонарушениях, статьей 43 Устава города Нижнего Новгорода, в связи с внесением изменений в составы административных комиссий в районах города Нижнего Новгорода администрация города Нижнего Новгорода **постановляет**:
1. Внести в постановление администрации города Нижнего Новгорода от 20.12.2011 № 5337 «О создании административных комиссий в районах города Нижнего Новгорода и утверждении их составов» следующие изменения:
1.1. В пункте 6:
1.1.1. Вывести из состава административной комиссии Приокского района города Нижнего Новгорода Аристову Д.Н.
1.1.2. Ввести в состав административной комиссии Приокского района города Нижнего Новгорода:
Медведеву Н.А. – начальника отдела правового обеспечения администрации Приокского района города Нижнего Новгорода.
2. Управлению информационной политики администрации города Нижнего Новгорода обеспечить опубликование настоящего постановления в официальном печатном средстве массовой информации – газете «День города. Нижний Новгород».
3. Юридическому департаменту администрации города Нижнего Новгорода (Витушкина Т.А.) обеспечить размещение настоящего постановления на официальном сайте администрации города Нижнего Новгорода в информационно – телекоммуникационной сети «Интернет».
Глава города Ю.В.Шалабаев

АДМИНИСТРАЦИЯ ГОРОДА НИЖНЕГО НОВГОРОДА
ПОСТАНОВЛЕНИЕ от 28.04.2023 № 2666
О внесении изменений в постановление администрации города Нижнего Новгорода от 14.08.2017 № 3766

На основании статьи 54 Устава города Нижнего Новгорода и в связи с обращением Государственной жилищной инспекции Нижегородской области от 14.04.2023 исх. № Сл-515-302692/23 администрация города Нижнего Новгорода **постановляет:**
1. Внести изменения в Перечень многоквартирных домов, собственники помещений в которых не выбрали способ формирования фонда капитального ремонта или выбранный ими способ не был реализован, приложения к постановлению администрации города Нижнего Новгорода от 14.08.2017 № 3766 «О формировании фонда капитального ремонта на счете регионального оператора в отношении многоквартирных домов, включенных в программу капитального ремонта в процессе актуализации, собственники помещений в которых не выбрали способ формирования фонда капитального ремонта или выбранный ими способ не был реализован», добавив следующие строку:
«

№ строки	Адрес многоквартирного дома
257	г. Нижний Новгород, ул. Минеева, д.31

».
2. Управлению информационной политики администрации города Нижнего Новгорода обеспечить опубликование настоящего постановления в официальном печатном средстве массовой информации – газете «День города. Нижний Новгород».
3. Юридическому департаменту администрации города Нижнего Новгорода (Витушкина Т.А.) обеспечить размещение настоящего постановления на официальном сайте администрации города Нижнего Новгорода в информационно – телекоммуникационной сети «Интернет».
4. Контроль за исполнением постановления возложить на первого заместителя главы администрации города Нижнего Новгорода Сивохина Д.Г.
Глава города Ю.В.Шалабаев

АДМИНИСТРАЦИЯ ГОРОДА НИЖНЕГО НОВГОРОДА
ПОСТАНОВЛЕНИЕ от 28.04.2023 № 2667
О внесении изменений в постановление администрации города Нижнего Новгорода от 27.12.2022 № 7129

В соответствии со статьей 179 Бюджетного кодекса Российской Федерации, постановлением администрации города Нижнего Новгорода от 08.04.2014 № 1228 «Об утверждении Порядка разработки, реализации и оценки эффективности муниципальных программ города Нижнего Новгорода и Методических рекомендаций по разработке и реализации муниципальных программ города Нижнего Новгорода», а также в целях совершенствования программно-целевого планирования, руководствуясь статьей 52 Устава города Нижнего Новгорода, администрация города Нижнего Новгорода **постановляет:**
1. Внести в муниципальную программу «Управление муниципальным имуществом и земельными ресурсами города Нижнего Новгорода на 2023-2028 годы», утвержденную постановлением администрации города Нижнего Новгорода от 27.12.2022 № 7129, следующие изменения:
1.1. Строку «Объемы бюджетных ассигнований муниципальной программы за счет средств бюджета города Нижнего Новгорода» раздела 1 «Паспорт муниципальной программы» изложить в следующей редакции:
«

Объемы бюджетных ассигнований муниципальной программы за счет средств бюджета города Нижнего Новгорода	ГРБС	руб.						
		Годы						
		2023	2024	2025	2026	2027	2028	Всего
	Всего, в т.ч.	538 720 876,85	362 936 900,00	362 936 900,00	475 528 934,78	492 337 087,14	509 817 565,59	2 742 278 264,36
	КУГИ и ЗР	502 008 576,85	324 881 800,00	324 881 800,00	435 928 934,78	451 137 087,14	467 017 565,59	2 505 855 764,36
	МКУ "ДЭМОНИ - НН" (КУГИ и ЗР)	36 712 300,00	38 055 100,00	38 055 100,00	39 600 000,00	41 200 000,00	42 800 000,00	236 422 500,00

»

1.2. Строку «Целевые индикаторы муниципальной программы» раздела 1 «Паспорт муниципальной программы» изложить в следующей редакции:
«

Целевые индикаторы муниципальной программы	доля зарегистрированных объектов недвижимого имущества от общего количества объектов недвижимого имущества (за исключением муниципального жилищного фонда), учтенных в реестре муниципального имущества по состоянию на 31.12.2028 года – 96,0 %; доля объектов муниципального нежилого фонда, переданных в пользование (аренда, безвозмездное пользование) в общем количестве объектов МНФ, находящихся в казне по состоянию на 31.12.2028 года – 68,1% объем неналоговых доходов в бюджете города от управления муниципальным имуществом и земельными ресурсами за 2023 – 2028 годы - 5 540 761,16 тыс. руб.; «доля предоставленных муниципальных земельных участков к общей площади муниципальных земельных участков на 31.12.2028 года – 74%»

»

1.3. Таблицу 1 раздела 2.4 изложить в редакции согласно приложению № 1 к настоящему постановлению.
1.4. Таблицу 2 раздела 2.4 изложить в редакции согласно приложению № 2 к настоящему постановлению.
1.5. Таблицу 3 раздела 2.6 изложить в редакции согласно приложению № 3 к настоящему постановлению.
1.6. Таблицу 4 раздела 4 изложить в редакции согласно приложению № 4 к настоящему постановлению.
2. Управлению информационной политики администрации города Нижнего Новгорода обеспечить размещение настоящего постановления в официальном печатном средстве массовой информации – газете «День города. Нижний Новгород».
3. Юридическому департаменту администрации города Нижнего Новгорода обеспечить размещение настоящего постановления на официальном сайте администрации города Нижнего Новгорода в информационно – телекоммуникационной сети «Интернет».
4. Контроль за исполнением постановления возложить на исполняющего обязанности первого заместителя главы администрации города Нижнего Новгорода Егорова С.А.
Глава города Ю.В.Шалабаев

ПРИЛОЖЕНИЕ № 1
к постановлению администрации города
от 28.04.2023 № 2667
Таблица 1

Сведения о целевых индикаторах муниципальной программы

№ п/п	Наименование цели муниципальной программы, подпрограммы, задачи, целевого индикатора	Единица измерения	Значение показателя целевого индикатора					
			2023	2024	2025	2026	2027	2028
1	2	3	4	5	6	7	8	9
1. Цель	Достижение наивысших показателей по обеспечению полномочий в сфере управления имуществом и землей							
Целевой индикатор	объем неналоговых доходов в бюджете города от управления муниципальным имуществом и земельными ресурсами	тыс.руб.	1 234 634,86	902 144,86	850 995,36	850 995,36	850 995,36	850 995,36
1.1. Задача	Формирование оптимального состава муниципального имущества, обеспечивающего положительный эффект от управления имуществом							
Целевой индикатор	доля предоставленных муниципальных земельных участков к общей площади муниципальных земельных участков	%	64	66	68	70	72	74
1.2. Задача	Совершенствование системы учета объектов муниципальной собственности города Нижнего Новгорода							
Целевой индикатор	доля зарегистрированных объектов недвижимого имущества от общего количества объектов недвижимого имущества (за исключением муниципального жилищного фонда), учтенных в реестре муниципального имущества	%	66	75	81	85	90	96
1.3. Задача	Обеспечение поступления в бюджет города Нижнего Новгорода доходов от реализации возложенных на комитет функций							
Целевой индикатор	доля объектов муниципального нежилого фонда, переданных в пользование (аренда, безвозмездное пользование) в общем количестве объектов МНФ, находящихся в казне	%	53,1	56,1	59,1	62,1	65,1	68,1

ПРИЛОЖЕНИЕ № 2
к постановлению администрации города
от 28.04.2023 № 2667
Таблица 2

Методика расчета целевых индикаторов муниципальной программы

№ п/п	Наименование показателя целевого индикатора	Единица измерения	НПА, определяющий методику расчета показателя целевого индикатора	Расчет показателя целевого индикатора		Исходные данные для расчета значений показателя целевого индикатора		
				формула расчета	буквенное обозначение переменной в формуле расчета	источник исходных данных	метод сбора исходных данных	периодичность сбора и срок представления исходных данных
1	2	3	4	5	6	7	8	9
1	доля предоставленных муниципальных земельных участков к общей площади муниципальных земельных участков	%	-	X=A*100/Y	X – доля предоставленных муниципальных земельных участков к общей площади муниципальных земельных участков A – площадь предоставленных муниципальных земельных участков Y – площадь муниципальных земельных участков	Выписки из ЕГРН	Подсчет количества земельных участков, находящихся в муниципальной собственности, предоставленных в аренду	2 раза в год
2	доля зарегистрированных объектов недвижимого имущества от общего количества объектов недвижимого имущества (за исключением муниципального жилищного фонда), учтенных в реестре муниципального имущества	%	-	X=A*100/Y	X – доля зарегистрированных объектов недвижимого имущества от общего количества объектов недвижимого имущества (за исключением муниципального жилищного фонда), учтенных в реестре муниципального имущества A – количество зарегистрированных объектов недвижимости к году расчета целевого индикатора Y – общее количество объектов недвижимости в реестре муниципального имущества к году расчета целевого индикатора	Выписки из ЕГРН о зарегистрированных правах	Подсчет количества объектов, право муниципальной собственности на которые зарегистрировано	2 раза в год
3	доля объектов муниципального нежилого фонда, переданных в пользование (аренда, безвозмездное пользование) в общем количестве объектов МНФ, находящихся в казне	%	-	X=A*100/Y	X– доля объектов муниципального нежилого фонда, переданных в пользование (аренда, безвозмездное пользование) в общем количестве объектов МНФ, находящихся в казне A – количество объектов МНФ, переданных в пользование Y – общее количество зарегистрированных объектов МНФ, находящихся в казне города Нижнего Новгорода	Договоры пользования	Подсчет количества объектов, по договорам пользования (аренда, безвозмездное пользование)	2 раза в год
4	объем неналоговых доходов в бюджете города от управления муниципальным имуществом и земельными ресурсами	тыс.руб.	-	Нерасчетный	-	Сводка о выполнении доходов бюджета	Подсчет производится исходя из согласованного с министерством финансов Нижегородской области плана доходов на 2023 год, с учетом продажи и выбытия из арендных отношений муниципального имущества, и с учетом коэффициента инфляции	1 раз в год

ПРИЛОЖЕНИЕ № 3
к постановлению администрации города
от 28.04.2023 № 2667
Таблица 3

Ресурсное обеспечение реализации муниципальной программы за счет средств бюджета города Нижнего Новгорода

№ п/п	Код основного мероприятия целевой статьи расходов	Наименование муниципальной программы, подпрограммы, основного мероприятия	Ответственный исполнитель, соисполнитель	Расходы, руб.					
				2023	2024	2025	2026	2027	2028
1	2	3	4	5	6	7	8	9	10
Муниципальная Программа "Управление муниципальным имуществом и земельными ресурсами города Нижнего Новгорода"			Всего, в том числе:	538 720 876,85	362 936 900,00	362 936 900,00	475 528 934,78	492 337 087,14	509 817 565,59
			КУГИ и ЗР	502 008 576,85	324 881 800,00	324 881 800,00	435 928 934,78	451 137 087,14	467 017 565,59
			МКУ «ДЭМОНИ – НН»	36 712 300,00	38 055 100,00	38 055 100,00	39 600 000,00	41 200 000,00	42 800 000,00
1.	22П01	Обновление, содержание имущества муниципальной казны	КУГИ и ЗР	307 648 826,85	123 203 000,00	123 203 000,00	228 005 434,78	236 763 587,14	245 904 065,59
2.	22П02	Информационное сопровождение мероприятий по управлению муниципальным имуществом	КУГИ и ЗР	3 049 000,00	3 049 000,00	3 049 000,00	3 049 000,00	3 049 000,00	3 049 000,00
3.	22П03	Выполнение функций учредителя муниципальных предприятий и учреждений города Нижнего Новгорода, функций держателя находящихся в муниципальной собственности акций и долей участия в уставном капитале хозяйствующих субъектов	КУГИ и ЗР	13 500,00	13 500,00	13 500,00	13 500,00	13 500,00	13 500,00
4.	22П04	Реализация мероприятий, связанных с процедурами банкротства	КУГИ и ЗР	714 650,00	737 000,00	737 000,00	737 000,00	737 000,00	737 000,00
5.	22П05	Обеспечение функционирования МКУ "ДЭМОНИ-НН"	МКУ «ДЭМОНИ – НН» (КУГИ и ЗР)	36 712 300,00	38 055 100,00	38 055 100,00	39 600 000,00	41 200 000,00	42 800 000,00
6.	22П06	Обеспечение осуществления постановки на кадастровый учет объектов недвижимости и земельных участков	КУГИ и ЗР	23 749 000,00	24 339 000,00	24 339 000,00	24 339 000,00	24 339 000,00	24 339 000,00
7.	22П07	Модернизация и обновление информационных систем и технической базы КУГИ и ЗР	КУГИ и ЗР	10 920 000,00	10 920 000,00	10 920 000,00	10 920 000,00	10 920 000,00	10 920 000,00
8.	22П08	Организация работы по оценке рыночной стоимости объектов для нужд города Нижнего Новгорода	КУГИ и ЗР	6 715 000,00	6 715 000,00	6 715 000,00	6 715 000,00	6 715 000,00	6 715 000,00
9.	22П09	Работа с задолженностью по договорам аренды и договорам купли-продажи муниципального имущества	КУГИ и ЗР	-	-	-	-	-	-
10.	22П10	Обеспечение реализации муниципальной программы	КУГИ и ЗР	149 198 600,00	155 905 300,00	155 905 300,00	162 150 000,00	168 600 000,00	175 340 000,00

ПРИЛОЖЕНИЕ № 4
к постановлению администрации города
от 28.04.2023 № 2667
Таблица 4

Ресурсное обеспечение реализации муниципальной программы за счет средств бюджета города Нижнего

4. План реализации муниципальной программы
ПЛАН
реализации муниципальной программы
«Управление муниципальным имуществом и земельными ресурсами города Нижнего Новгорода»
на 2023 год

№ п/п	Код основного мероприятия целевой статьи расходов	Наименование подпрограммы, задачи, основного мероприятия, мероприятия	Ответственный за выполнение мероприятия (управление, отдел)	Срок		Показатели непосредственного результата реализации мероприятия (далее – ПНР)			Объемы финансового обеспечения, руб.			
				начала реализации	окончания реализации	Наименование ПНР	Ед. изм.	Значение	Собственные городские средства	Средства областного бюджета	Средства федерального бюджета	Прочие источники
1	2	3	4	5	6	7	8	9	10	11	12	13
Всего по муниципальной программе "Управление муниципальным имуществом и земельными ресурсами города Нижнего Новгорода"									538 476 710,19	0	0	0
Задача. Формирование оптимального состава муниципального имущества, обеспечивающего положительный эффект от управления имуществом									347 944 110,19	0	0	0
1.	22 П 01	Обновление, содержание имущества муниципальной казны							307 454 660,19	0	0	0
1.1	Оплата расходов за содержание объектов муниципальной казны		КУГИ и ЗР	01.01.2023	31.12.2023	Количество объектов	ед.	721	25 685 281,35	0	0	0
1.2	Обеспечение безопасности объектов муниципальной собственности		КУГИ и ЗР	01.01.2023	31.12.2023	Количество объектов	ед.	35	15 967 700,00	0	0	0
1.3	Оплата коммунальных расходов объектов муниципальной казны		КУГИ и ЗР	01.01.2023	31.12.2023	Количество объектов	ед.	509	36 909 678,84	0	0	0
1.4	Выплата компенсаций за изъятие нежилых помещений и земельных участков		КУГИ и ЗР	01.01.2023	31.12.2023	Количество помещений	ед.	1	13 892 000,00	0	0	0
1.5	Снос объектов нежилого фонда		Администрации районов города Нижнего Новгорода (КУГИ и ЗР)	01.01.2023	31.12.2023	Количество сносимых объектов	ед.	5	11 661 245,07	0	0	0
			Администрация Приокского района города Нижнего Новгорода	01.01.2023	31.12.2023	Количество сносимых объектов	ед.	1	2 908 754,93			
1.6	Разработка проектно-сметной документации для сноса объектов нежилого фонда		Администрация Нижегородского района города Нижнего Новгорода	01.01.2023	31.12.2023	Количество проектов	ед.	3	430 000,00	0	0	0
1.7	Капитальные вложения в объекты государственной (муниципальной) собственности		КУГИ и ЗР	01.01.2023	31.12.2023	Количество приобретенного недвижимого имущества	ед.	2	200 000 000,00	0	0	0
2.	22 П 02	Информационное сопровождение мероприятий по управлению муниципальным имуществом							3 049 000,00	0	0	0
2.1	Предоставление информации, необходимой для распоряжения муниципальным имуществом		КУГИ и ЗР	01.01.2023	31.12.2023	Количество почтовых услуг и почтовых знаков для направления уведомлений, претензий, актов сверок с покупателями и арендаторами муниципального имущества	шт.	30196	2 049 000,00	0	0	0
2.2	Оплата расходов по размещению рекламных сообщений о продаже муниципального имущества, модернизация сайта по аукционам		КУГИ и ЗР	01.01.2023	31.12.2023	Количество рекламируемых объектов	ед.	150	1 000 000,00	0	0	0
3.	22 П 03	Выполнение функций учредителя муниципальных предприятий и учреждений города Нижнего Новгорода, функций держателя находящихся в муниципальной собственности акций и долей участия в уставном капитале хозяйствующих субъектов							13 500,00	0	0	0
3.1	Осуществление функций держателя находящихся в муниципальной собственности акций и долей участия в уставном капитале хозяйствующих субъектов		КУГИ и ЗР	01.01.2023	31.12.2023	Количество услуг, получаемых от держателей реестров	шт.	12	13 500,00	0	0	0

					владельцев ценных бумаг (в т.ч. получение выписок из реестров, внесение изменений в лицевые счета владельцев ценных бумаг и др.)						
3.2	Осуществление проверок сохранности и использования по назначению имущества, закрепленного за муниципальными учреждениями/муниципальными предприятиями на праве оперативного управления/хозяйственного ведения	КУГИ и ЗР	01.01.2023	31.12.2023	Количество проверок	ед.	36	-			
3.3	Организация и осуществление мероприятий по реорганизации/ликвидации нефункционирующих (неэффективно функционирующих) муниципальных предприятий города Нижнего Новгорода	КУГИ и ЗР	01.01.2023	31.12.2023	Количество муниципальных предприятий	ед.	6	-			
4.	22 П 04	Реализация мероприятий, связанных с процедурами банкротства						714 650,00	0	0	0
4.1	Расходы на процедуры банкротства	КУГИ и ЗР	01.01.2023	31.12.2023	Количество оконченных дел о несостоятельности (банкротстве)	ед.	20	714 650,00	0	0	0
5.	22 П 05	Обеспечение функционирования МКУ «ДЭМОНИ-НН»						36 712 300,00	0	0	0
5.1	Обеспечение функционирования МКУ «ДЭМОНИ-НН»	МКУ «ДЭМОНИ-НН»	01.01.2023	31.12.2023	Количество проведенных проверок и обследований земельных участков и объектов недвижимого имущества, находящегося в муниципальной собственности	шт.	8782	36 712 300,00	0	0	0
		МКУ «ДЭМОНИ-НН»	01.01.2023	31.12.2023	Количество обследований объектов для проведения кадастровых работ и оценки муниципального имущества	шт.	1800				
		МКУ «ДЭМОНИ-НН»	01.01.2023	31.12.2023	Количество приобретенных основных средств	ед.	12				
Задача. Совершенствование системы учета объектов муниципальной собственности города Нижнего Новгорода								41 334 000,00	0	0	0
6.	22 П 06	Обеспечение осуществления постановки на кадастровый учет объектов недвижимости и земельных участков						23 699 000,00	0	0	0
6.1	Проведение кадастровых работ муниципальных и бесхозяйных объектов недвижимого имущества	КУГИ и ЗР	01.01.2023	31.12.2023	Количество подготовленной технической документации и количество поставленных объектов на государственный кадастровый учет (нежилые объекты)	объекты	80	23 465 500,00	0	0	0
		КУГИ и ЗР	01.01.2023	31.12.2023	Количество подготовленной технической документации и количество поставленных объектов на государственный кадастровый учет (линейные объекты)	объекты	270		0	0	0
		КУГИ и ЗР	01.01.2023	31.12.2023	Количество подготовленной технической документации и количество поставленных объектов на государственный кадастровый учет (бесхозяйные объекты)	объекты	250		0	0	0
6.2	Проведение кадастровых работ по постановке на государственный кадастровый учет земельных участков, подлежащих регистрации в собственность города Нижнего Новгорода	КУГИ и ЗР	01.01.2023	31.12.2023	Количество поставленных на государственный кадастровый учет земельных участков	земельные участки	15	227 000,00	0	0	0
6.3	Проведение кадастровых работ муниципальных объектов недвижимого имущества с целью перевода нежилых помещений в жилые, внесение изменений, изготовление технических планов на жилые помещения, с целью последующей регистрации права муниципальной собственности на жилые помещения, изготовление актов обследования	Администрация Канавинского района города Нижнего Новгорода	01.01.2023	31.12.2023	Количество подготовленной технической документации	объекты	1	6 500,00			
7.	22 П 07	Модернизация и обновление информационных систем и технической базы КУГИ и ЗР						10 920 000,00	0	0	0
7.1	Приобретение и обновление информационно-справочных систем	КУГИ и ЗР	01.01.2023	31.12.2023	Количество приобретенных и обновленных информационно-справочных систем	ед.	4	8 741 000,00	0	0	0
7.2	Материально техническое обеспечение комитета в сфере информационных технологий	КУГИ и ЗР	01.01.2023	31.12.2023	Количество приобретенной компьютерной и оргтехники	ед.	8	1 000 000,00	0	0	0
		КУГИ и ЗР	01.01.2023	31.12.2023	Ежемесячное обслуживание и ремонт компьютерной и оргтехники	ед.	12	1 179 000,00			
8.	22 П 08	Организация работы по оценке рыночной стоимости объектов для нужд города Нижнего Новгорода						6 715 000,00	0	0	0
8.1	Расходы по оценке рыночной стоимости объектов для нужд города	КУГИ и ЗР	01.01.2023	31.12.2023	Расходы по оценке рыночной стоимости объектов для нужд города	ед.	3600	6 715 000,00	0	0	0
Задача. Обеспечение поступления в бюджет города Нижнего Новгорода доходов от реализации возложенных на комитет функций								149 198 600,00	0	0	0
9.	22П09	Работа с задолженностью по договорам аренды и договорам купли-продажи муниципального имущества						-	-	-	-
9.1	Проведение комиссии по работе с задолженностью по арендной плате за владение и /или пользование объектами муниципальной собственности	КУГИ и ЗР	01.01.2023	31.12.2023	Количество проведенных заседаний	ед.	12	-	-	-	-
9.2	Проведение встреч со ССП города Нижнего Новгорода по вопросу исполнения исполнительных документов в пользу муниципального образования городской округ город Нижний Новгород	КУГИ и ЗР	01.01.2023	31.12.2023	Количество проведенных встреч	ед.	24	-	-	-	-
9.3	Предоставление муниципального имущества города Нижнего Новгорода в аренду или безвозмездное пользование	КУГИ и ЗР	01.01.2023	31.12.2023	Количество заключенных договоров пользования	ед.	90	-	-	-	-
10.	22 П 10	Обеспечение реализации муниципальной программы						149 198 600,00	0	0	0
10.1	Расходы на обеспечение деятельности комитета	КУГИ и ЗР	01.01.2023	31.12.2023	Содержание комитета	ед.	1	148 798 600,00	0	0	0
10.2	Расходы на организацию и проведение профессиональной переподготовки, повышения квалификации и иных мероприятий, направленных на развитие и повышение профессионального уровня муниципальных служащих.	КУГИ и ЗР	01.01.2023	31.12.2023	Количество муниципальных служащих, прошедших обучение	чел.	20	400 000,00	0	0	0

АДМИНИСТРАЦИЯ ГОРОДА НИЖНЕГО НОВГОРОДА
ПОСТАНОВЛЕНИЕ от 02.05.2023 № 2675

О Порядке предоставления субсидии на финансовое обеспечение затрат на проведение работ по капитальному ремонту систем отопления и горячего водоснабжения с установкой индивидуальных тепловых пунктов в муниципальном образовании городской округ город Нижний Новгород, в целях перевода многоквартирных домов на закрытую систему горячего водоснабжения

На основании части 1 статьи 78 и подпункта 1 части 2 статьи 78.5 Бюджетного кодекса Российской Федерации, пункта 2 части 1 статьи 165 и статьи 191 Жилищного кодекса Российской Федерации, Приложения № 2 к государственной программе «Обеспечение населения Нижегородской области качественными услугами в сфере жилищно-коммунального хозяйства», утвержденной постановлением Правительства Нижегородской области от 30.04.2014 № 305, Федерального закона от 06.10.2003 № 131-ФЗ «Об общих принципах организации местного самоуправления в Российской Федерации», постановления Правительства Российской Федерации от 18.09.2020 № 1492 «Об общих требованиях к нормативным правовым актам, муниципальным правовым актам, регулирующим предоставление субсидий, в том числе грантов в форме субсидий, юридическим лицам, индивидуальным предпринимателям, а также физическим лицам – производителям товаров, работ, услуг, и о признании утратившими силу некоторых актов Правительства Российской Федерации и отдельных положений некоторых актов Правительства Российской Федерации», статьи 52 Устава города Нижнего Новгорода администрация города Нижнего Новгорода **постановляет**:

1. Утвердить прилагаемый Порядок предоставления субсидии на финансовое обеспечение затрат на проведение работ по капитальному ремонту систем отопления и горячего водоснабжения с установкой индивидуальных тепловых пунктов в муниципальном образовании городской округ город Нижний Новгород, в целях перевода многоквартирных домов на закрытую систему горячего водоснабжения.
2. Порядок, утвержденный настоящим Постановлением, вступает в силу с момента внесения изменений в соответствии с требованиями пункта 3 части 2 статьи 78 Бюджетного кодекса Российской Федерации в статью 29 решения городской Думы города Нижнего Новгорода от 14 декабря 2022 года № 265 «О бюджете города Нижнего Новгорода на 2023 год и на плановый период 2024 – 2025 годов».
3. Управлению информационной политики администрации города Нижнего Новгорода обеспечить опубликование настоящего постановления в официальном печатном средстве массовой информации – газете «День города. Нижний Новгород».
4. Юридическому департаменту администрации города Нижнего Новгорода (Витушкина Т.А.) обеспечить размещение настоящего постановления на официальном сайте администрации города Нижнего Новгорода в информационно – телекоммуникационной сети «Интернет».
5. Контроль за исполнением постановления возложить на первого заместителя главы администрации города Нижнего Новгорода Сивохина Д.Г.

Глава города Ю.В.Шалабаев

УТВЕРЖДЕН
постановлением администрации города
от 02.05.2023 № 2675

ПОРЯДОК

предоставления субсидии на финансовое обеспечение затрат на проведение работ по капитальному ремонту систем отопления и горячего водоснабжения с установкой индивидуальных тепловых пунктов в муниципальном образовании городской округ город Нижний Новгород, в целях перевода многоквартирных домов на закрытую систему горячего водоснабжения (далее – Порядок)

1. Общие положения о предоставлении субсидии

1.1. Настоящий Порядок определяет цели, порядок проведения отбора получателей субсидии, условия и процедуру предоставления из бюджета города Нижнего Новгорода субсидии на финансовое обеспечение затрат на проведение работ по капитальному ремонту систем отопления и горячего водоснабжения с установкой индивидуальных тепловых пунктов в муниципальном образовании городской округ город Нижний Новгород, в целях перевода многоквартирных домов на закрытую систему горячего водоснабжения (далее – Субсидия), требования к отчетности, к осуществлению контроля за соблюдением условий, целей, результатов и порядка предоставления Субсидии и ответственности за их нарушение.

1.2. Субсидия предоставляется на безвозмездной и безвозвратной основе за счет средств бюджета города Нижнего Новгорода в пределах лимитов бюджетных обязательств, предусмотренных на эти цели в бюджете города Нижнего Новгорода на текущий финансовый год по разделу «Жилищно-коммунальное хозяйство», утвержденных в установленном порядке главному распорядителю бюджетных средств администрации города Нижнего Новгорода.

1.3. Главным распорядителем средств бюджета, выделенных для предоставления Субсидии, является департамент жилья и инженерной инфраструктуры администрации города Нижнего Новгорода (далее – департамент жилья).

1.4. Субсидия предоставляется в целях финансового обеспечения затрат в связи с выполнением работ по капитальному ремонту систем отопления и горячего водоснабжения с установкой индивидуальных тепловых пунктов (далее – ИТП) в муниципальном образовании городской округ город Нижний Новгород, в целях перевода многоквартирных домов на закрытую систему горячего водоснабжения.

1.5. К категории получателей субсидии относятся:
управляющие организации (далее – УО), осуществляющие управление многоквартирным домом, в отношении которого требуется выполнение работ, указанных в пункте 1.4 Порядка;
товарищества собственников жилья, жилищные, жилищно-строительные или иные специализированные потребительские кооперативы (далее – ТСЖ), осуществляющие управление многоквартирным домом, в отношении которого требуется выполнение работ, указанных в пункте 1.4 Порядка;
юридические лица, с которыми собственники в многоквартирном доме заключили договоры оказания услуг по содержанию и (или) выполнению работ по ремонту общего имущества при непосредственном управлении многоквартирным домом (далее – обслуживающая организация), в отношении которого требуется выполнение работ, указанных в пункте 1.4 Порядка;
«временные» управляющие организации, осуществляющие управление многоквартирным домом, в отношении которого собственниками помещений в многоквартирном доме не выбран способ управления таким домом в порядке, установленном Жилищным кодексом Российской Федерации, или выбранный способ управления не реализован, не определена управляющая организация, в том числе по причине признания несостоявшимся открытого конкурса по отбору управляющей организации, проводимого органом местного самоуправления в соответствии с Жилищным кодексом Российской Федерации, имеющая лицензию на осуществление предпринимательской деятельности по управлению многоквартирным домом, определенная приказом департамента жилья в соответствии с Постановлением Правительства РФ от 21.12.2018 № 1616.

1.6. Критериями отбора получателя субсидии являются:
1.6.1. Наличие многоквартирного дома в перечне многоквартирных домов, в отношении которых принято решение о прекращении горячего водоснабжения с использованием открытых систем теплоснабжения (горячего водоснабжения) и об организации перевода многоквартирных домов, подключенных к таким системам, на закрытую систему нецентрализованного горячего водоснабжения с устройством индивидуальных тепловых пунктов, утвержденного постановлением администрации города Нижнего Новгорода от 18.04.2023 № 2229.
1.6.2. Наличие решения общего собрания собственников помещений в многоквартирном доме о проведении капитального ремонта систем отопления и (или) горячего водоснабжения с установкой ИТП в муниципальном образовании городской округ город Нижний Новгород, в целях перевода многоквартирных домов на закрытую систему горячего водоснабжения.
1.6.3. Соответствие требованиям, указанным в пункте 2.3 Порядка.

1.7. Порядок проведения отбора получателя субсидии осуществляется посредством отбора заявок путем запроса предложений.

1.8. Сведения о субсидии размещаются департаментом финансов администрации города Нижнего Новгорода (далее – департамент финансов) на едином портале бюджетной системы Российской Федерации в информационно-телекоммуникационной сети «Интернет» (далее – единый портал) (в разделе единого портала) не позднее 15-го рабочего дня, следующего за днем принятия решения о бюджете города Нижнего Новгорода (решения о внесении изменений в решение о бюджете города Нижнего Новгорода).

1.9. Информация о проведении отбора получателей субсидии размещается департаментом жилья на официальном сайте администрации города Нижнего Новгорода по адресу: https://admgor.nnov.ru/ (далее – официальный сайт администрации города Нижнего Новгорода), в информационно-телекоммуникационной сети «Интернет».

1.10. Отбор получателей субсидии проводится по месту нахождения департамента жилья: 603000, г. Нижний Новгород, ул. Пискунова, д. 47, тел. +7(831) 435-68-80, e-mail: depgil@admgor.nnov.ru.

2. Порядок проведения отбора получателей субсидии для предоставления субсидий

2.1. Предоставление субсидии осуществляется через отбор заявок путем запроса предложений, основными принципами которого являются:
1) публичность и открытость;
2) свобода получения и распространения информации о предоставлении субсидии;
3) равенство прав претендентов на получение субсидии.

2.2. Информация о проведении отбора получателей субсидии утверждается приказом департамента жилья и размещается департаментом жилья на официальном сайте администрации города Нижнего Новгорода не менее чем за 1 календарный день до даты начала отбора с указанием:
1) срока проведения отбора (даты и времени начала (окончания) подачи (приема) заявок участников отбора), который не может быть ранее 10-го календарного дня, следующего за днем размещения объявления о проведении отбора;
2) наименования, места нахождения, почтового адреса, адреса электронной почты департамента жилья;
3) целей предоставления субсидии в соответствии с пунктом 1.4 Порядка, а также результатов предоставления субсидии в соответствии с пунктом 3.6 Порядка;
4) перечня документов, подтверждающих соответствие установленным в пункте 1.6 Порядка критериям отбора получателя субсидии и требованиям в соответствии с пунктами 2.3 и 2.4 Порядка;
5) порядка подачи заявок участников отбора в соответствии с пунктом 2.4 Порядка;
6) правил рассмотрения и оценки заявок участников отбора в соответствии с пунктом 2.8 Порядка;
7) порядка отзыва заявок участников отбора в соответствии с пунктом 2.9 Порядка;
8) основания для отклонения заявок участников отбора в соответствии с пунктом 2.10 Порядка;
9) порядка предоставления участникам отбора разъяснений положений объявления о проведении отбора, даты начала и окончания срока такого предоставления;
10) срока, в соответствии с пунктом 3.2 Порядка, в течение которого победитель (победители) отбора должен (должны) подписать соглашение в соответствии с типовой формой, установленной приказом департамента финансов;
11) условий признания победителя (победителей) отбора уклонившимся (уклонившимися) от заключения соглашения;
12) даты размещения результатов отбора на официальном сайте администрации города Нижнего Новгорода, которая не может быть позднее 14-го календарного дня, следующего за днем определения победителя отбора.

2.3. Требования к участникам отбора, которым должен соответствовать участник отбора на 1-е число месяца, предшествующего месяцу, в котором планируется проведение отбора:
2.3.1. Участники отбора не должны являться иностранными юридическими лицами, в том числе местом регистрации которых является государство или территория, включенные в утверждаемый Министерством финансов Российской Федерации перечень государств и территорий, используемых для промежуточного (офшорного) владения активами в Российской Федерации (далее – офшорные компании), а также российскими юридическими лицами, в уставном (складочном) капитале которых доля прямого или косвенного (через третьих лиц) участия офшорных компаний в совокупности превышает 25 процентов (если иное не предусмотрено законодательством Российской Федерации). При расчете доли участия офшорных компаний в капитале российских юридических лиц не учитывается прямое и (или) косвенное участие офшорных компаний в капитале публичных акционерных обществ (в том числе со статусом международной компании), акции которых обращаются на организованных торгах в Российской Федерации, а также косвенное участие таких офшорных компаний в капитале других российских юридических лиц, реализованное через участие в капитале указанных публичных акционерных обществ.
2.3.2. Участники отбора не должны получать средства из бюджета бюджетной системы Российской Федерации, из которого планируется предоставление субсидии в соответствии с правовым актом, на основании иных нормативных правовых актов или муниципальных правовых актов на цели, указанные в пункте 1.4 Порядка.
2.3.3. У участника отбора должна отсутствовать просроченная задолженность по возврату в бюджет города Нижнего Новгорода субсидии, бюджетных инвестиций, предоставленных в том числе, в соответствии с иными правовыми актами, и иная просроченная задолженность перед бюджетом города Нижнего Новгорода.

2.4. Требования, предъявляемые к форме и содержанию заявок, подаваемых участниками отбора:
2.4.1. Для участия в конкурсном отборе на получение субсидии участник отбора на получение субсидии представляет в департамент жилья следующие документы:
2.4.1.1. Письменное заявление согласно приложению № 1 к Порядку за подписью руководителя участника отбора (уполномоченного лица участника отбора).
2.4.1.2. К заявлению, указанному в подпункте 2.4.1.1 Порядка, участник отбора прилагает следующий пакет документов:
копии учредительных документов, заверенные в установленном порядке руководителем (уполномоченным лицом) участника отбора;
выписка из ЕГРЮЛ, полученная не ранее чем за два месяца до даты подачи заявления;
подписанная руководителем (уполномоченным лицом) участника отбора пояснительная записка с указанием следующей информации:
адрес многоквартирного дома;
технико-экономические показатели многоквартирного дома, в котором планируется установка ИТП, а именно: количество вводов холодного водоснабжения в многоквартирном доме (подтверждается заверенной в установленном порядке руководителем (уполномоченным лицом) получателем субсидии копией акта обследования многоквартирного дома, проведенного участником отбора, с участием ресурсоснабжающей организации), наличие открытой системы водоснабжения в многоквартирном доме;
копия решения общего собрания собственников помещений в многоквартирном доме о проведении капитального ремонта систем отопления и (или) горячего водоснабжения с установкой ИТП в муниципальном образовании городской округ город Нижний Новгород, в целях перевода многоквартирных домов на закрытую систему горячего водоснабжения, заверенная в установленном порядке руководителем (уполномоченным лицом) участника отбора;
локальный сметный расчет на проведение капитального ремонта систем отопления и горячего водоснабжения с установкой ИТП в многоквартирном доме в муниципальном образовании городской округ город Нижний Новгород, утвержденный руководителем (уполномоченным лицом) участника отбора, согласованный департаментом экономического развития администрации города Нижнего Новгорода (далее – департамент экономического развития) в случае, если стоимость работ превышает 600 тысяч рублей;
проект на проведение капитального ремонта систем отопления и горячего водоснабжения с установкой ИТП в многоквартирном доме в муниципальном образовании городской округ город Нижний Новгород;
дефектная ведомость (ведомость объемов работ), утвержденная руководителем участника отбора (уполномоченным лицом участника отбора).

2.5. Департамент жилья в день предоставления участником отбора в адрес департамента жилья документов в соответствии с пунктом 2.4 Порядка присваивает порядковый номер заявке участника отбора.

2.6. Департамент жилья в срок не более 5 календарных дней с даты окончания срока приема заявок рассматривает представленный, в соответствии с пунктом 2.4.1 Порядка, пакет документов.

2.7. Участник отбора на получение субсидии вправе до окончания срока приема заявок отозвать свою заявку путем направления в адрес департамента жилья письменного уведомления об отзыве поданной заявки, при этом участник отбора вправе не указывать причины отзыва своей заявки.

2.8. Правила рассмотрения и оценки заявок участников отбора:
В случае соответствия участника отбора критериям и требованиям в соответствии с пунктами 1.6, 2.3 и 2.4 Порядка департамент жилья в срок не более пяти рабочих дней после проведения отбора размещает на официальном сайте администрации города Нижнего Новгорода информацию о результатах такого отбора, включающую следующие сведения:
дата, время и место проведения рассмотрения заявок;
дата, время и место оценки заявок участников отбора;
информация об участниках отбора, заявки которых были рассмотрены;
информация об участниках отбора, заявки которых были отклонены, с указанием причин их отклонения;
последовательность оценки заявок участников отбора, присвоенные заявкам участников отбора значения по каждому из предусмотренных критериев оценки заявок участников отбора, принятое на основании результатов оценки указанных заявок решение о присвоении таким заявкам порядковых номеров;
наименование получателя (получателей) субсидии, с которым заключается соглашение, и размер предоставляемой ему субсидии.

2.9. Департамент жилья в срок не более трех рабочих дней после даты рассмотрения заявок, указанных в пункте 2.6 Порядка, в произвольной письменной форме отклоняет заявки участников отбора с указанием информации о причинах их отклонения, указанных в пункте 2.10 Порядка.

2.10. Основаниями для отклонения департаментом жилья заявок участника отбора на стадии рассмотрения заявок является:
2.10.1. Несоответствие участника отбора критериям и требованиям в соответствии с пунктами 1.6, 2.3 и 2.4 Порядка.
2.10.2. Несоответствие представленных участником отбора заявок и документов в соответствии с подпунктом 2.4.1 Порядка.
2.10.3. Недостоверность представленной участником отбора информации, в том числе информации о месте нахождения и адресе юридического лица.
2.10.4. Подача участником отбора заявок после даты, определенных для подачи заявок.
2.10.5. Использование в полном объеме лимитов бюджетных обязательств, предусмотренных на эти цели на соответствующий финансовый год, утвержденных в установленном порядке департаменту жилья.

2.11. В случае отклонения департаментом жилья заявок участника отбора на стадии рассмотрения заявок документы в течение 5 календарных дней со дня их регистрации возвращаются участнику отбора с сопроводительным письмом.
Участник отбора после устранения выявленных департаментом жилья замечаний, послуживших основанием для возвращения документов, указанных в пункте 2.10 Порядка, может повторно участвовать в запросе предложений в случае, установленном пунктом 2.16 Порядка.

2.12. Отбор признается состоявшимся при наличии одной и более заявок от участника отбора на получение субсидии.

2.13. В случае подачи одной заявки на участие в отборе получателем субсидии признается единственный участник отбора на получение субсидии при условии признания заявки соответствующей критериям и требованиям, предъявляемым к участнику отбора на получение субсидии, в соответствии с пунктами 1.6, 2.3 и 2.4 Порядка.
2.14. В случае подачи более одной заявки, при условии признания данных заявок соответствующими критериям и требованиям, предъявляемым к участнику отбора на получение субсидии в соответствии с пунктами 1.6, 2.3 и 2.4 Порядка:
1) заявкам присваиваются порядковые номера по времени поступления заявок в департамент жилья;
2) преимущественным правом на получение субсидии обладают заявки, которые поступили в департамент жилья в порядке очередности поступления заявок и суммарный объем по которым не превышает выделенного департаменту жилья лимита бюджетных обязательств.
2.15. Департамент жилья по результатам проведения отбора, в соответствии с пунктом 2.8 Порядка, в течение 3 календарных дней в произвольной письменной форме уведомляет победителя отбора о принятом департаментом жилья решении.
2.16. В случае образования экономии или выделения дополнительных лимитов бюджетных обязательств департамент жилья имеет право объявить дополнительный отбор получателей субсидии.
2.17. Для согласования локального сметного расчета руководитель (уполномоченное лицо) участника отбора направляет в департамент экономического развития с сопроводительным письмом на проверку следующий пакет документов:
локальный сметный расчет в печатном виде, утвержденный руководителем (уполномоченным лицом) участника отбора;
локальный сметный расчет в электронном виде в закрытом формате ПК «Гранд-Смета» или открытом формате XML (при использовании сметной программы);
сводный сметный расчет в печатном виде, утвержденный руководителем (уполномоченным лицом) участника отбора;
сводный сметный расчет в электронном виде в закрытом формате ПК «Гранд-Смета» или открытом формате XML (при использовании сметной программы);
дефектную ведомость (ведомость объемов работ), утвержденную руководителем (уполномоченным лицом) участника отбора;
конъюнктурный анализ рынка, выполненный в соответствии с Методикой определения сметной стоимости строительства, реконструкции, капитального ремонта, сноса объектов капитального строительства, работ по сохранению объектов культурного наследия (памятников истории и культуры) народов Российской Федерации на территории Российской Федерации (утв. приказом Минстроя России от 04.08.2020 № 421/пр), утвержденный руководителем (уполномоченным лицом) участника отбора;
копии не менее трех счетов или прайс-листов на материалы и оборудование, калькуляций (если на них имеются ссылки в сметной документации), подписанные руководителем (уполномоченным лицом) участника отбора;
пояснительную записку о необходимости проведения планируемых работ, утвержденную руководителем (уполномоченным лицом) участника отбора.
Срок проверки сметной документации департаментом экономического развития с момента получения полного комплекта документов составляет:
10 рабочих дней – с объемом сметного расчета не более 5 листов формата А4;
15 рабочих дней – с объемом сметного расчета более 5 листов формата А4;
30 рабочих дней – с объемом сметного расчета более 100 листов формата А4.
2.17.1. Департамент экономического развития в случае не предоставления или предоставления не в полном объеме документов, указанных в пункте 2.17 Порядка, а также при наличии замечаний к сметным расчетам, направляет в адрес участника отбора акт проверки сметной документации с указанием имеющихся замечаний.
2.17.2. Участник отбора вправе повторно направить документы в департамент экономического развития после устранения выявленных замечаний.
2.17.3. При согласовании сметной стоимости департаментом экономического развития результатом проверки является штамп департамента экономического развития на сметных расчетах.
Департамент экономического развития осуществляет проверку сметной документации на предмет соответствия применяемых в ней расценок действующей на территории Нижегородской области сметно-нормативной базе.

3. Условия и порядок предоставления субсидий

3.1. Условиями предоставления субсидии являются:
3.1.1. Получатель субсидии признан победителем по результатам отбора, в соответствии с пунктом 2.15 Порядка.
3.1.2. Заключение соглашения о предоставлении субсидии из бюджета города Нижнего Новгорода (далее – Соглашение) по типовой форме, установленной приказом департамента финансов.
3.2. В случае определения получателя субсидии по результатам отбора победителем, получатель субсидии в течение пяти рабочих дней со дня получения из департамента жилья уведомления о принятом решении, в соответствии с пунктом 2.15 Порядка, подписывает со своей стороны в двух экземплярах Соглашение по типовой форме, установленной приказом департамента финансов, и направляет его в адрес департамента жилья, с приложением следующих документов, подписанных (заверенных) руководителем (уполномоченным лицом) получателя субсидии:
3.2.1. Для получения авансового платежа (в размере не более 30 (тридцати) процентов от сметной стоимости работ):
заявка на предоставление Субсидии согласно приложению № 2 к Порядку;
копия договора подряда на выполнение проектных работ на проведение капитального ремонта систем отопления и горячего водоснабжения с установкой ИТП в многоквартирном доме в муниципальном образовании городской округ город Нижний Новгород, заверенная в установленном порядке руководителем (уполномоченным лицом) получателя субсидии;
копия договора подряда на выполнение капитального ремонта систем отопления и горячего водоснабжения с установкой ИТП в многоквартирном доме в муниципальном образовании городской округ город Нижний Новгород, заверенная в установленном порядке руководителем (уполномоченным лицом) получателя субсидии;
3.2.2. Для получения окончательного платежа:
заявка на предоставление Субсидии согласно приложению № 3 к Порядку;
акт выполненных работ (форма КС-2), подписанный руководителем (уполномоченным лицом) получателя субсидии и организацией, выполнившей работы по капитальному ремонту;
справка о стоимости выполненных работ (форма КС-3).
В случае, если получатель субсидии не получал авансовый платеж (в размере не более 30 (тридцати) процентов от сметной стоимости работ), получатель субсидии предоставляет:
копия договора подряда на выполнение проектных работ на проведение капитального ремонта систем отопления и горячего водоснабжения с установкой ИТП в многоквартирном доме в муниципальном образовании городской округ город Нижний Новгород, заверенная в установленном порядке руководителем (уполномоченным лицом) получателя субсидии;
копия договора подряда на выполнение капитального ремонта систем отопления и горячего водоснабжения с установкой ИТП в многоквартирном доме в муниципальном образовании городской округ город Нижний Новгород, заверенная в установленном порядке руководителем (уполномоченным лицом) получателя субсидии.
3.3. Установить в Соглашении следующие требования:
в случае уменьшения департаменту жилья как получателю бюджетных средств ранее доведенных лимитов бюджетных обязательств, приводящих к невозможности предоставления субсидии в размере, определенном в Соглашении, условие о согласовании новых условий Соглашения или о расторжении Соглашения при не достижении согласия по иным условиям;
положения о казначейском сопровождении, установленные правилами казначейского сопровождения в соответствии с бюджетным законодательством Российской Федерации;
достигнутые или планируемые результаты предоставления субсидии.
3.4. Перечисление субсидии на финансовое обеспечение затрат осуществляется департаментом жилья на счет получателя субсидии, указанный в Соглашении о предоставлении субсидии из бюджета города Нижнего Новгорода, не позднее 5 банковских дней со дня подписания департаментом жилья со своей стороны Соглашения.
Перечисление субсидии осуществляется в пределах установленных лимитов бюджетных обязательств и предельных объемов финансирования.
3.5. Департамент жилья в течение трех рабочих дней со дня представления получателем субсидии документов, предусмотренных пунктом 3.2 Порядка, направляет в департамент финансов распоряжение на перечисление субсидии с приложением копии Соглашения, а также следующих документов:
3.5.1. В случае получения авансового платежа (в размере не более 30 (тридцати) процентов от сметной стоимости работ):
заявка на предоставление Субсидии согласно приложению № 2 к Порядку.
3.5.2. В случае получения окончательного платежа за выполненные работы:
заявка на предоставление Субсидии согласно приложению № 3 к Порядку;
акт выполненных работ (форма КС-2), подписанный руководителем (уполномоченным лицом) получателя субсидии и организацией, выполнившей работы по капитальному ремонту;
справка о стоимости выполненных работ (форма КС-3).
3.6. Результатами предоставления субсидии являются:
количество многоквартирных домов, в которых выполнены работы по капитальному ремонту систем отопления и горячего водоснабжения с установкой ИТП в муниципальном образовании городской округ город Нижний Новгород.
Показатели, необходимые для достижения результатов предоставления Субсидии, не устанавливаются.
Значения результатов предоставления Субсидии устанавливаются в Соглашении.
Получатель субсидии обеспечивает достижение значений результатов предоставления Субсидии, установленных Соглашением, по состоянию на 31 декабря года предоставления субсидии.
3.7. Осуществление иных расходов, источником финансового обеспечения которых являются не использованные в отчетном финансовом году остатки субсидии, невозможно, не использованный получателем субсидии в текущем финансовом году остаток субсидии подлежит возврату в бюджет города Нижнего Новгорода.
3.8. Получатель субсидии обязуется соблюдать запрет на приобретение за счет полученных средств, источником финансового обеспечения которых является Субсидия, иностранной валюты, за исключением операций, осуществляемых в соответствии с валютным законодательством Российской Федерации при закупке (поставке) высокотехнологичного импортного оборудования, сырья и комплектующих изделий, а также связанных с достижением целей предоставления этих средств иных операций, определенных правовым актом.

4. Требования к отчетности

4.1. Получатель субсидии в срок до 20 января года, следующего за годом предоставления субсидии представляет в департамент жилья сводный реестр выполненных работ по капитальному ремонту систем отопления и горячего водоснабжения с установкой ИТП в муниципальном образовании городской округ город Нижний Новгород по форме согласно приложению № 4 к Порядку.
4.2. Получатель субсидии в срок до 20 января года, следующего за годом предоставления Субсидии, представляет в департамент жилья отчетность о достижении значений результатов предоставления Субсидии, установленных в Соглашении в соответствии с пунктом 3.6 Порядка.
Отчетность предоставляется по форме, определенной типовой формой Соглашения, установленной приказом департамента финансов администрации города Нижнего Новгорода.
4.3. Получатель субсидии несет ответственность за достоверность представляемых в отчетности сведений.
4.4. Департамент жилья на основании отчетности, представленной в соответствии с пунктом 4.2 Порядка, оценивает эффективность предоставления Субсидии путем сопоставления фактически достигнутого получателем субсидии значения результата предоставления Субсидии и планового значения результата предоставления Субсидии, установленного в Соглашении.
Предоставление Субсидии признается эффективным в случае достижения получателем субсидии планового значения результата предоставления Субсидии, установленного в Соглашении.
4.5. Департамент жилья предоставляет в департамент финансов администрации города Нижнего Новгорода бюджетную отчетность о расходовании средств Субсидии в порядке и сроки, установленные департаментом финансов администрации города Нижнего Новгорода в соответствии с бюджетным законодательством Российской Федерации.

5. Требования об осуществлении контроля (мониторинга) за соблюдением условий и порядка предоставления субсидии и ответственность за их нарушение

5.1. Департамент жилья осуществляет проверку порядка и условий предоставления Субсидии, в том числе в части достижения результатов предоставления Субсидии, а так же органами муниципального финансового контроля в соответствии со статьями 268.1 и 269.2 Бюджетного кодекса Российской Федерации.
Департамент жилья и департамент финансов проводят мониторинг достижения результатов предоставления Субсидии исходя из достижения значений результатов предоставления Субсидии, определенных Соглашением, и событий, отражающих факт завершения соответствующего мероприятия по получению результата предоставления Субсидии (контрольная точка), в порядке и по формам, которые установлены Министерством финансов Российской Федерации.
5.2. За нарушение условий и порядка предоставления Субсидии устанавливаются следующие меры ответственности:
5.2.1. Возврат средств Субсидии в бюджет города Нижнего Новгорода в случае нарушения получателем субсидии условий, установленных при предоставлении Субсидии, выявленного в том числе по фактам проверок, проведенных главным распорядителем как получателем бюджетных средств и органом муниципального финансового контроля, в соответствии с пунктом 5.3 Порядка.
5.2.2. В случае, если по состоянию на 01 апреля года, следующего за годом предоставления Субсидии получателем субсидии допущены нарушения обязательств по достижению значения результата предоставления Субсидии, установленного в Соглашении в соответствии с пунктом 3.6 Порядка, и указанные нарушения получателем субсидии не устранены, Субсидия подлежит возврату получателем субсидии в бюджет города Нижнего Новгорода в размере (Vвозврата), рассчитанном по следующей формуле:
Vвозврата = Vсубсидии,
где:
Vсубсидии – размер субсидии, выделенной в отчетном финансовом году получателю субсидии на объекты, в отношении которых не достигнуты плановые результаты.
5.3. Порядок и сроки возврата Субсидии в бюджет города Нижнего Новгорода в случае нарушения условий ее предоставления:
5.3.1. В случае нарушения получателем субсидии условий, установленных при предоставлении Субсидии, в том числе в случае недостижения установленного в соглашении значения результата предоставления Субсидии, департамент жилья в срок, не превышающий десять рабочих дней со дня обнаружения нарушения, направляет получателю субсидии письменное требование о возврате Субсидии или части средств Субсидии, использованной с нарушением условий, установленных при предоставлении Субсидии, в бюджет города Нижнего Новгорода.
5.3.2. Получатель субсидии обязан вернуть полученные им средства Субсидии, использованные с нарушением условий, установленных при предоставлении Субсидии, в бюджет города Нижнего Новгорода в срок, не превышающий десять дней со дня получения им письменного требования, указанного в подпункте 5.3.1 Порядка.
5.3.3. При отказе или уклонении получателем субсидии от выполнения требования, указанного в подпункте 5.3.1 Порядка, департамент жилья в двухмесячный срок со дня истечения срока, указанного в пункте 5.3 Порядка, обращается в суд согласно законодательству Российской Федерации с требованием о взыскании с получателя субсидии полученных им средств Субсидии, использованных с нарушением условий, установленных при предоставлении Субсидии.
5.4. Не использованный получателем субсидии в текущем финансовом году остаток Субсидии подлежит возврату в бюджет города Нижнего Новгорода в течение пяти рабочих дней со дня получения требования департамента жилья о возврате остатка Субсидии, направленного письменно в адрес получателя субсидии, путем перечисления денежных средств с расчетного счета получателя субсидии на лицевой счет главного распорядителя средств бюджета, выделенных для предоставления Субсидии.

ПРИЛОЖЕНИЕ № 1
к Порядку

ЗАЯВЛЕНИЕ
на участие в отборе на получение в 20__ году субсидии
из бюджета города Нижнего Новгорода на финансовое обеспечение затрат на проведение работ по капитальному ремонту систем отопления и (или) горячего водоснабжения с установкой ИТП в муниципальном образовании городской округ город Нижний Новгород

Прошу предоставить _____
(указать наименование получателя субсидии)
субсидию в размере _____ (сумма цифрами) (_____) (сумма прописью) руб. _____ коп. на финансовое обеспечение затрат на выполнение работ по капитальному ремонту систем отопления и (или) горячего водоснабжения с установкой ИТП в муниципальном образовании городской округ город Нижний Новгород по адресу:_____
(указать адрес многоквартирного дома)
(наименование организации) не является иностранным юридическим лицом, в том числе местом регистрации которого является государство или территория, включенные в утверждаемый Министерством финансов Российской Федерации перечень государств и территорий, используемых для промежуточного (офшорного) владения активами в Российской Федерации (далее – офшорные компании), а также российским юридическим лицом, в уставном (складочном) капитале которых доля прямого или косвенного (через третьих лиц) участия офшорных компаний в совокупности превышает 25 процентов (если иное не предусмотрено законодательством Российской Федерации). При расчете доли участия офшорных компаний в капитале российских юридических лиц не учитывается прямое и (или) косвенное участие офшорных компаний в капитале публичных акционерных обществ (в том числе со статусом международной компании), акции которых обращаются на организованных торгах в Российской Федерации, а также косвенное участие таких офшорных компаний в капитале других российских юридических лиц, реализованное через участие в капитале указанных публичных акционерных обществ;
не получает средства из бюджета бюджетной системы Российской Федерации, из которого планируется предоставление субсидии в соответствии с правовым актом, на основании иных нормативных правовых актов или муниципальных правовых актов на цели, предусмотренные пунктом 1.4 Порядка;
обязуется направлять средства, источником финансового обеспечения которых является субсидия, в соответствии с целевым назначением, указанным в пункте 1.4 Порядка;
не имеет просроченной задолженности по возврату в бюджет города Нижнего Новгорода субсидии, бюджетных инвестиций, предоставленных в том числе в соответствии с иными правовыми актами, и иная просроченная задолженность перед бюджетом города Нижнего Новгорода;
согласен на осуществление проверок соблюдения условий и порядка предоставления субсидии в соответствии со статьями 268.1 и 269.2 Бюджетного кодекса Российской Федерации;
согласен на публикацию (размещение) в информационно-телекоммуникационной сети «Интернет» и на официальном сайте администрации города Нижнего Новгорода информации об участнике отбора, о подаваемом участником отбора предложении (заявке), иной информации об участнике отбора, связанной с соответствующим отбором.
Гарантирую целевое использование бюджетных средств.
К настоящему Заявлению прилагаются следующие документы*:
1.
2.

Руководитель _____ (_____)
(подпись) (фамилия, имя, отчество)
м.п.
Исполнитель
Контактный телефон _____ (_____)
Дата подачи заявления_____ (подпись) (фамилия, имя, отчество)
*– Указать документы в соответствии с п.2.4.1.2 Порядка

ПРИЛОЖЕНИЕ № 2
к Порядку

Директору департамента жилья
и инженерной инфраструктуры
администрации города Нижнего Новгорода
_____
(Ф.И.О.)

_____
(полное наименование получателя субсидии)
_____
(юридический адрес, телефон, электронная почта)

ЗАЯВКА №
на предоставлении в 202__ году субсидии
из бюджета города Нижнего Новгорода на финансовое обеспечение затрат на проведение работ по капитальному ремонту систем отопления и (или) горячего водоснабжения с установкой ИТП в муниципальном образовании городской округ город Нижний Новгород
(на выплату аванса)

Прошу предоставить субсидию из бюджета города Нижнего Новгорода в размере _____ (сумма цифрами) (_____) (сумма прописью) руб. _____ коп. на финансовое обеспечение затрат на проведение работ по капитальному ремонту систем отопления и горячего водоснабжения с установкой ИТП в муниципальном образовании городской округ город Нижний Новгород.
Гарантирую целевое использование бюджетных средств.
К настоящей Заявке прилагаются следующие документы:
1.
2.
Руководитель _____ (_____)
(подпись) (фамилия, имя, отчество)
М.П.
Исполнитель _____
Дата подачи заявки_____

ПРИЛОЖЕНИЕ к
Заявке (на выплату аванса)

РАСЧЕТ
суммы субсидии на финансовое обеспечение затрат на проведение работ по капитальному ремонту систем отопления и горячего водоснабжения с установкой ИТП в муниципальном образовании городской округ город Нижний Новгород
(на выплату аванса)

в рублях

№ п/п	Адрес многоквартирного дома	Вид работ	Стоимость работ по локальному сметному расчету (по сводному сметному расчету – при наличии)	Сумма субсидии	Сумма субсидии (на выплату аванса)
1	2	3	4	5	6
	Итого				

Руководитель _____
(подпись) (Ф.И.О.)
М.П.
Исполнитель _____
Контактный телефон _____

ПРИЛОЖЕНИЕ № 3
к Порядку

Директору департамента жилья
и инженерной инфраструктуры
администрации города Нижнего Новгорода
_____
(Ф.И.О.)

_____
(полное наименование получателя субсидии)
_____
(юридический адрес, телефон, электронная почта)

ЗАЯВКА №
на предоставлении в 202__ году субсидии
из бюджета города Нижнего Новгорода на финансовое обеспечение затрат на проведение работ по капитальному ремонту систем отопления и (или) горячего водоснабжения с установкой ИТП в муниципальном образовании городской округ город Нижний Новгород
(окончательный расчет)

Прошу предоставить субсидию из бюджета города Нижнего Новгорода в размере _____ (сумма цифрами) (_____) (сумма прописью) руб. _____ коп. на финансовое обеспечение затрат на проведение работ по капитальному ремонту систем отопления и (или) горячего водоснабжения с установкой ИТП в муниципальном образовании городской округ город Нижний Новгород.
Гарантирую целевое использование бюджетных средств.
К настоящей Заявке прилагаются следующие документы:
1.
2.
Руководитель _____ (_____)
(подпись) (фамилия, имя, отчество)
М.П.
Исполнитель _____
Дата подачи заявки_____

Приложение к Заявке (окончательный расчет)
РАСЧЕТ
суммы субсидии на финансовое обеспечение затрат на проведение работ по капитальному ремонту систем отопления и горячего водоснабжения с установкой ИТП в муниципальном образовании городской округ город Нижний Новгород
(окончательный расчет)

в рублях

№ п/п	Адрес многоквартирного дома	Вид работ	Стоимость работ по локальному сметному расчету (по сводному сметному расчету – при наличии)	Стоимость работ по акту выполненных работ	Сумма субсидии (на выплату аванса)	Сумма субсидии (на оплату выполненных работ)
1	2	3	4	5	6	гр.7=гр.5-гр.6
	Итого					

Руководитель получателя субсидии
_____
(подпись) (Ф.И.О.)
М.П.
Исполнитель _____
Контактный телефон _____

ПРИЛОЖЕНИЕ № 4
к Порядку

Сводный реестр выполненных работ по капитальному ремонту систем отопления и (или) горячего водоснабжения с установкой ИТП в муниципальном образовании городской округ город Нижний Новгород
по состоянию на «____» _____ 20__ года
ПО _____
наименование получателя субсидии

№ п/п	Адрес многоквартирного дома	Вид работ	Единицы измерения	Объем работ	Стоимость работ по локальному сметному расчету (по сводному сметному расчету – при наличии) (руб.)	Стоимость работ по актам выполненных работ (КС-2) (руб.)	Перечислено подрядным организациям (руб.)	Наименование подрядной организации
1	2	3	4	5	6	7	8	9
1								
2								
Итого								

Руководитель
_____
(подпись) (Ф.И.О.)
М.П.
Исполнитель _____
Контактный телефон _____

АДМИНИСТРАЦИЯ ГОРОДА НИЖНЕГО НОВГОРОДА
ПОСТАНОВЛЕНИЕ от 03.05.2023 № 2722
О внесении изменений в постановление администрации города Нижнего Новгорода от 21.12.2018 № 3652

В соответствии со статьей 52 Устава города Нижнего Новгорода, решением городской Думы от 21.12.2022 № 271 «О внесении изменений в решение городской Думы города Нижнего Новгорода от 14.12.2021 № 272 «О бюджете города Нижнего Новгорода на 2022 год и на плановый период 2023– 2024 годов», постановлением администрации города Нижнего Новгорода от 08.04.2014 № 1228 «Об утверждении Порядка разработки, реализации и оценки эффективности муниципальных программ города Нижнего Новгорода и Методических рекомендаций по разработке и реализации муниципальных программ города Нижнего Новгорода» администрация города Нижнего Новгорода **постановляет**:
1. Внести в План реализации муниципальной программы «Развитие форм общественного самоуправления, социальной активности населения, межнационального и межконфессионального взаимодействия в городе Нижнем Новгороде» на 2019 – 2024 годы, на 2022 год, утвержденной постановлением администрации города Нижнего Новгорода от 21.12.2018 № 3652 «Об утверждении муниципальной программы «Развитие форм общественного самоуправления, социальной активности населения. межнационального и межконфессионального взаимодействия в городе Нижнем Новгороде» на 2019 – 2024 годы», изменения, заменив в строке 1 «Подпрограмма «Муниципальная поддержка развития территориального общественного самоуправления» и в строке 1.2 «Обеспечение деятельности ТОС» в столбце 10 цифры «11 889 639,28» цифрами «11 889 638,28».
2. Управлению информационной политики администрации города Нижнего Новгорода обеспечить опубликование настоящего постановления в официальном печатном средстве массовой информации – газете «День города. Нижний Новгород».
3. Юридическому департаменту администрации города Нижнего Новгорода (Витушкина Т.А.) обеспечить размещение настоящего постановления на официальном сайте администрации города Нижнего Новгорода в сети «Интернет».
4. Контроль за исполнением настоящего постановления возложить на заместителя главы администрации города Нижнего Новгорода Кондыреву И.А.
Глава города Ю.В.Шалабаев